

今から百年以前、ここ八木山は  
木々の生い茂る 深い森でした・・・



# 森の交流ゾーン 八木山今昔

## WALK&HIKE

・・・それから百余年。  
こんな街に生まれ変わっています。  
八木山の「今」を訪ねて、「昔」の面影も  
辿ってみましょう。 ユックリ歩きながら・・・



「八木山今昔物語」八木山の過去・現在、そして未来の探訪〜「じっくり八木山を学ぼう」と、八木山市民センターの講座が平成26年度スタート。平成27年度から、東北工大の研究室、学生と連携して学習を深化させてきました。そして今、その成果として マップ「八木山今昔 いま・むかし」をお届けします。

発行：平成29年2月（内容は当月現在）  
八木山市民センター「八木山今昔物語」メンバー  
Tel 022-228-1190  
×8本：八木山  
The message from editor

### 仙台市地下鉄東西線 八木山動物公園駅

# ユックリ歩こう!

## ウォーキング

エキナカ 近 ウォーキング ハイキング hiking 自然散策

### walking まち歩きマップ

“眺” 良好な街並み! 八木山

- 企画編集：八木山市民センター「八木山今昔物語」メンバー
- デザイン：東北工業大学 ライフデザイン学部 クリエイティブデザイン学科 篠原研究室
- 協力（平成27年度）：東北工業大学 工学部 都市マネジメント学科 森田研究室




© 仙台市 「東西線沿線 まちづくりの基本方針」



### 八木山球場と ベーブ・ルース

ん? 何だ? これは・・・?  
野球?

そうです。ここアフリカ園の場所には八木久兵衛さんが造った大きな野球場がありました。昭和9年の日米野球の際に、ホームラン・ボールが落ちた地点に、打ったベーブ・ルースの像があるのです。



### 観覧車

有名です。  
最上部 標高180.5m

観覧車の高さ仙台No.1! (ビルの高さ 仙台一のトラストタワーと同じ!) 海・まち・山の眺望抜群です。

### 仙台市都市景観大賞 (平成6年度)

### 八木山松並木

昭和初期の道路建設時に無造作に植えられたアカマツ約200本は 社観!



### ブロック塀 壁画 「ようこそ八木山へ」

### 越路神社

遊園地の中に神社があります。通称「ベニー神社」。園内で祈祷できるなんて・・・!

### 電波塔

最上部 地上高 130m  
標高 約268.5m  
人は登れません。

### 東北放送

(昭和27年ラジオ 昭和34年テレビ 開局)

### 映画で見る坂道…松波町

八木山神社から城南高に向かう松波町の坂道は、映画「重力ピエロ」や「俺物語」に登場。眺め良好!

### 136.4m

日本一標高の高い地下鉄駅  
八木山動物公園駅  
YagiYama Zoological Park Station

### 168m

### 八木山 てっぺんひろば

駅の上。駐車場ビル屋上。  
八木山の小学生が命名。わかりやすくてイイですね。  
天気良ければ、なんと牡鹿半島・金華山も見えちゃう。  
まさに、八木山の「てっぺんの眺め」なのです。

### 緑色とオレンジ色

地下鉄東西線の進行方向表示がすべて色分けされているをご存知ですか?  
緑色は八木山の森をイメージして八木山動物公園駅方面に。オレンジ色は仙台湾の朝日をイメージして荒井駅方面に。こんどの地下鉄で、チェック!

### 136.4m


軌条面(線路のレベル)  
高さ日本一!  
日本地下鉄協会 公認  
ちなみに、仙台駅は標高5.7m  
標高

### 金剛沢緑地

(金剛沢市有林)

### 喫茶・サロン やまかぜのベンチ

八木山つどいの家に喫茶店がOPEN! ランチャやコーヒー等のお茶、でき。モザイクタイルの外壁が目じるし!



### これはベンチ!

### バス100均一

動物公園駅を中心に仙台市営、宮城交通ともに、バスで八木山のあちこちに 一回100円で往ったり来たり・・・

### 《閑話休題 ひと口MEMO》

### 標高と海拔

基準(0m)は東京湾の平均海面だが変動するため、国会前に設置の日本水準原点(標高24.3900m)を基準に測定。  
付近の港湾海面を基準とするが、標高と実用上はほぼ同義。  
地点比較で、津波や高潮の対策、周知において重要。

### ハンカチの木

毎年5月前半頃に八木山本町一丁目公園の一角で花が咲き、まるで絹のハンカチがそよ風にたびくように白い苞葉を見せてくれます。

### 芦の口緑地 アジサイ公園

以前は何の変哲もない松林の中の斜面が、整然と植えられた348本のアジサイでいっぱい! 近隣町内会の努力で見事な変貌を遂げました。

### メタセコイヤの木

空に真っ直ぐに伸びた大きなメタセコイヤが数本! 八木小の一面に! (別名アケボノスキ) 1941年日本で化石発掘・命名。その後、1948年中国で現生の木が発見され、「生き化石」として誕生しました。

© 仙台市 「東西線沿線 まちづくりの基本方針」



至 青葉山  
**金剛沢治山の森北口**  
 市民センターからユックリで  
 徒歩約30分



**金剛沢治山の森**  
 (金剛沢国有林)

優しいの  
 広場  
 展望広場  
 湖岸広場

岩崖から湧水が!  
 森の神秘です

「オప్పパイ  
 タンク」


送水管  
 点検の  
 ユックリ階段。  
 登れます。

至  
 治山の森  
 周遊フリーコース

治山の森  
 本線コース  
 北口⇄金剛沢口  
 ユックリで徒歩約50分

至  
**鉤取山治山の森**  
 カッコウ線やキツキ線、  
 ヒヨドリ線など 本格的な  
 “森歩き”コースが整備  
 されています

ホテルが  
 飛び交います



トツゼン、住宅地⇄森へ!  
 自然の中にいる幸せを感じる時!

小径で出会う 四季の花々…

**金剛沢治山の森**

住宅地から一歩入ると、そこは緑豊かな森林地。  
 野の花が季節折々に姿を変えて生き続けている。  
 春のかたくり、ヒメシヤガ等から 秋の紅葉まで、  
 静かに、時に群生して楽しませてくれる。  
 心地よい風、木々のささやき、小鳥たちの歌声を  
 聴きながら、日常とは違った散歩道で  
 花探しは如何ですか?

至 ひより台大橋

至 西多賀

**サクラ線口**  
 市民センターから  
 ユックリで 徒歩約25分

八木山で一番高い!  
 195.0m

ゆるやかな坂で  
 ラクラク山歩き!

市有林と国有林  
 連絡路  
 目印は赤い  
 市民センターから  
 ユックリで 徒歩約15分

見出標

市有林  
 西廻りコース  
 北口から日赤口まで約50分。

けっこうアップ・ダウンがあり、  
 ヒノキや杉、あか松などの林が  
 続いて森を堪能できます。

市有林  
 東廻りコース  
 北口から日赤口まで約30分。

わりと平坦で  
 楽チンです。

「眺め」スバラシイ!  
 “恐竜?”が目の前に!  
 おススメ!

ヒミツ!?のコンクリート階段  
 「登山口」の名前もない、地下鉄駅から  
 一番の近道!  
 市民センターからユックリで徒歩約7分

八木山本町周辺のケヤキ並木と  
 金剛沢市有林北口  
 市民センターから  
 ユックリで 徒歩約10分

八木山本町  
**八木山本町口**  
 市民センターから  
 ユックリで徒歩約10分

恐竜山の山頂!  
 標高 149.8m  
 綺麗に整備されています。  
 拝礼地もあり、木陰のあずま屋で  
 ランチタイムもいいですね。

歩きやすい靴なら  
 気軽に登れちゃいます。

市有林  
**恐竜山フリーコース**  
 本町口や日赤口から  
 金剛沢東・西口まで約30分  
 (往復1時間)

東北朝鮮学校

八木山つといの家  
 やまかぜのベンチ

ファミリー  
 マート

ヤマザキ  
 ショップ

至 八木山中

至 金剛沢西口

至 金剛沢東口

至 西多賀

至 ひより台大橋

至 西多賀

至 西多賀

至 西多賀

至 西多賀

至 西多賀

至 西多賀

至 西多賀



仙台市地下鉄東西線  
**八木山動物公園駅**  
 ユックリ歩こう!  
**駅近ハイキング**…ウォーキング  
 エキナカ hiking 自然散策マップ  
 walking まち歩き  
 耳をすませば、野鳥のさえずりが…

- 企画編集: 八木山市民センター「八木山今昔物語」メンバー
- デザイン: 東北工業大学 ライフデザイン学部  
 クリエイティブデザイン学科 徳原研究室
- 協力: 八木山自然を語る会

地下鉄東西線  
**八木山動物公園駅**  
 やぎやまどうぶつこうえん  
 Yagiya Zoological Park  
 軌条面 標高 136.4 m

八木山  
 てっぺんひろば  
 標高 168 m

八木山市民センター

散策する時のやくそく

- 動植物の採取・捕獲はやめましょう。
- 園内は全て「火気厳禁!」
- ゴミは持ち帰りましょう。
- へびなどの動物、ハチなどに充分注意して、山歩きを楽しみましょう。

- 凡例
- … 案内板
  - △ … あづま屋
  - … 道標
  - ▽ … ベンチ
  - ▲ … 山頂
  - view … ビューポイント
  - 100 … 100円バス
  - 🏠 … 住宅地
  - 🍷 … ランチ好適店
  - 🏪 … 他の店舗
  - 📍 … 見処、目印

至 青葉山

至 青葉山

至 青葉山

至 青葉山

至 青葉山

至 青葉山

至 青葉山

至 青葉山

「二人の八木久兵衛さん」…八木山の昔

その昔 越路山と呼ばれた現在の八木山一帯は、仙  
 台の富豪「紅久」四代目八木久兵衛氏が大正時代に  
 買い取り、この頃から八木山と呼ばれるようになった。  
 五代目久兵衛氏は大正末期にこの購求を完了。その  
 後、私費で幹線道や橋、公園、遊園地、野球場等を建設。  
 そのまま自治体に寄進した。  
 「八木氏は仙台市民の健康を思い、経済活動よりも、  
 市民の幸せ・体力の増強を願って山の開発に取り組ん  
 だ」といわれている。

(↑ 動物公園の東門前では、「開発の祖」五代目久兵衛の像が今も八木山の発展を見守っている)

**竜ノ口峡谷** 500万年前、  
 この一帯は海。  
 八木山橋下 沢レベル  
 標高 約30m  
 貝や鱗の化石  
 も多く出土して  
 いるが、峡谷の名は恐竜の化石が発掘され  
 たら…ではなく、「竜」にも似た峡  
 谷の形と仙台城の東南微南(辰)方向  
 に出水の「口」があるから…との説  
 あり。崖は見事な地層、地形を見せ、橋上や地下鉄車窓から春夏秋冬の自然の表  
 情を垣間見ることができる。(崖崩落の危険もあり、今は原則立ち入り禁止。ザンネン。)  
 まさに竜ノ口は、「八木山の、そして仙台の 宝としての峡谷」である。

と **八木山橋** 橋梁面八木山側 標高 101.1 m  
 上記の沢との差、なんと70m

「閑話休題 ひと口 MEMO」

**峡谷と渓谷** 溪流河川が違った、幅の狭い切り立った崖の  
 険しいV字谷。谷底平野はない。  
 山にはさまれた帯状の溝(川)のある場所。  
 谷間という景観を表現する総称。

わがまち100選  
 No.63~65

© 仙台市 (公募により、平成 12 年選定)

八木山と青葉山の連携で  
 “フットパス※”計画  
 竜ノ口を挟んだ両地域の景観を活かした新たな  
 魅力の創造(回遊ルート整備等)の動きあり。  
 ※イギリス発祥で地域の風景を楽しみながら歩く小径。

ファミリーにもお勧め!..  
**八木山・竜ノ口コース**  
 八木山を起点に、八木山橋上から竜ノ口峡谷の美を  
 堪能しながら仙台城址へと続く道筋。下り坂が多く、  
 「国際センター駅」まで ユックリで徒歩約90分。

至 青葉山

至 青葉山

至 青葉山

至 青葉山

至 青葉山

**恐竜山**とは…

少し遠くから眺めると、 たしかに伏せた恐竜の頭から背中に見える!  
 “恐竜山”として親しまれている。 その”恐竜の背中”を登ったり・下りたり、  
 八木山の空を木々の間から見上げたり、「八木山の自然」がスグ近くに  
 在りますヨッ。