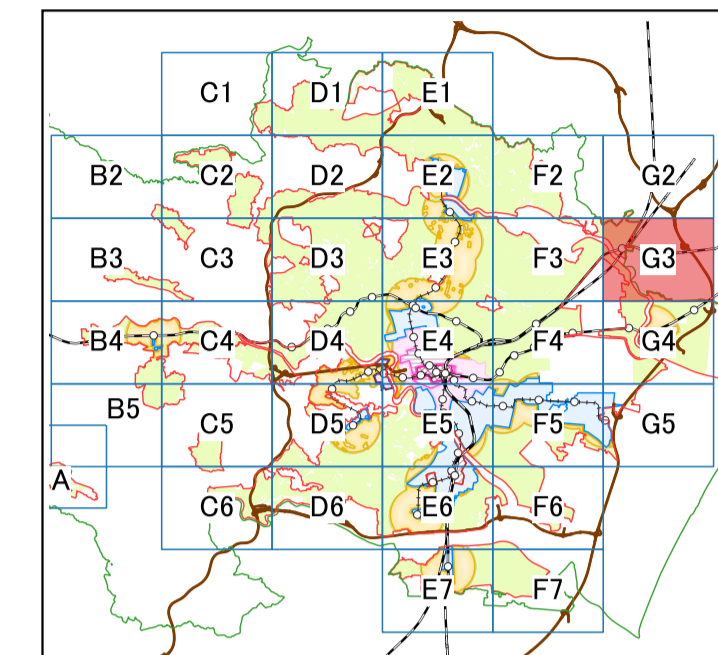


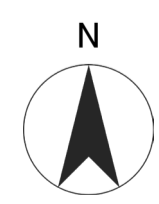
# 仙台市立地適正化計画 (中間案) 区域図

※本図面は中間案であるため、  
今後区域に変更が生じる可能性があります。

図 G3



**【凡例】**  
— 都市計画区域  
— 市街化区域



0 250 500 m

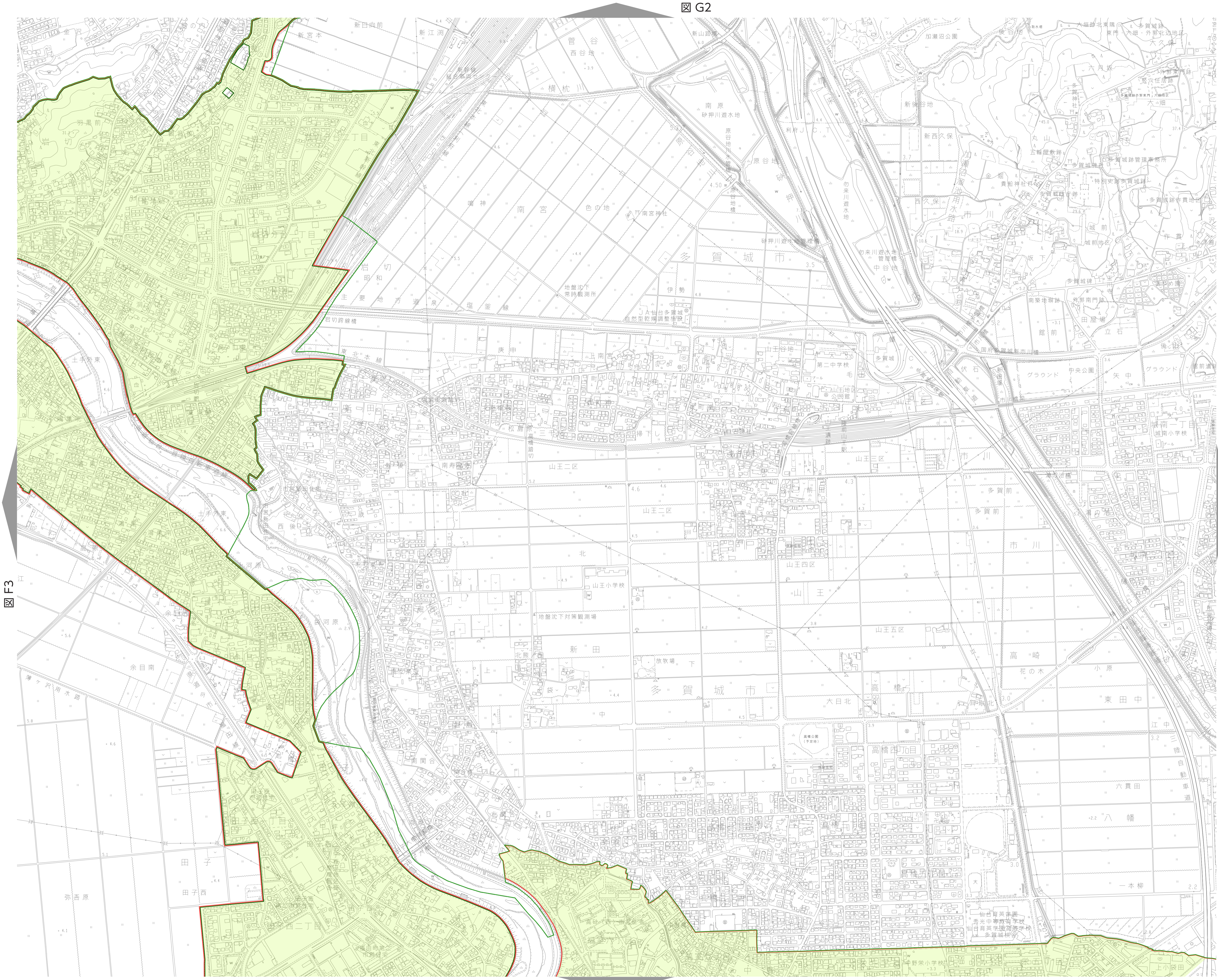


図 G4

図 F3

図 G2