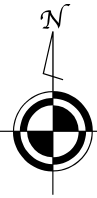


H26 野村小学校 通学路対策箇所図




【対策検討メンバー】
 ・教育委員会、学校、PTA(学)
 ・道路管理者(道)
 ・警察署(警)

100
 ・交通が多いが、歩道が狭い



＜対策メニュー＞
 ・南側について、歩道拡幅予定(道)

99
 ・交通が多いが、歩行者の待機スペースが不明




＜対策メニュー＞
 ・学校による交通指導(学)

98
 ・交通が多いが、歩道が狭い



＜対策メニュー＞
 ・学校による交通指導(学)

101
 ・交通が多いが、歩道が両側に設置されていない



＜対策メニュー＞
 ・現道幅員内で両側に歩道を設置予定(道)

— : 通学路
 ● : 要対策箇所

