

図 1 史跡指定範囲の変遷

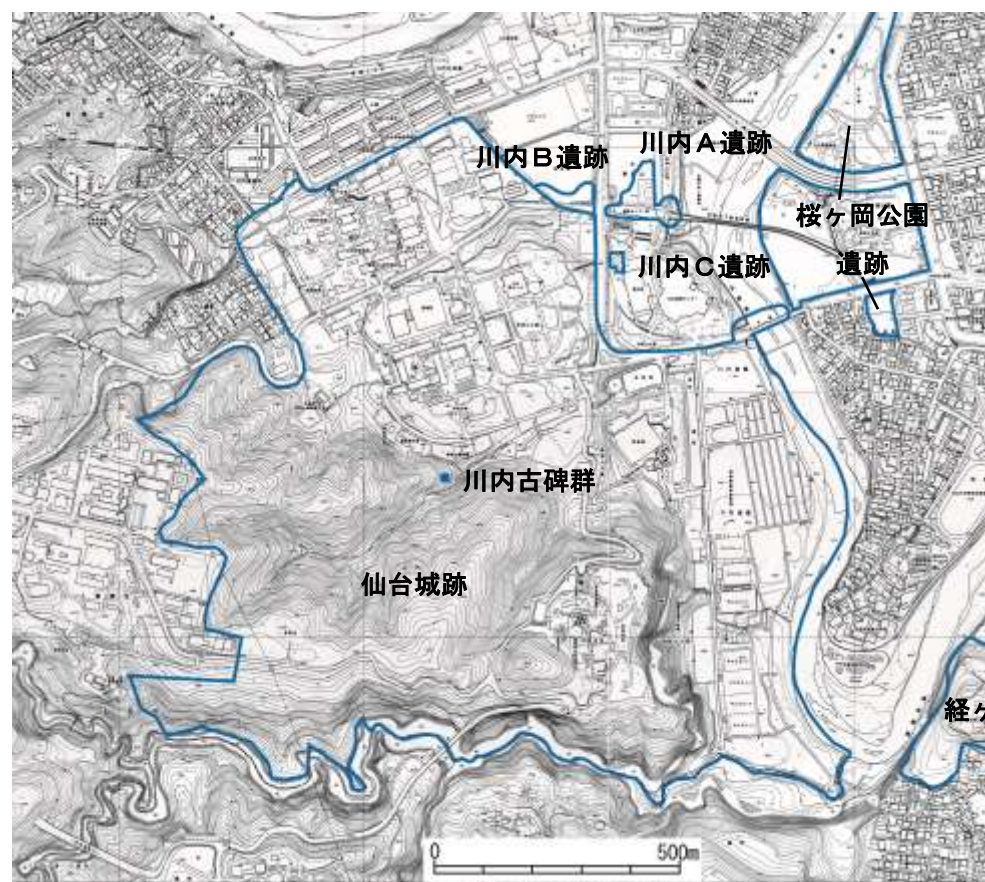


図 2 埋蔵文化財包蔵地の範囲

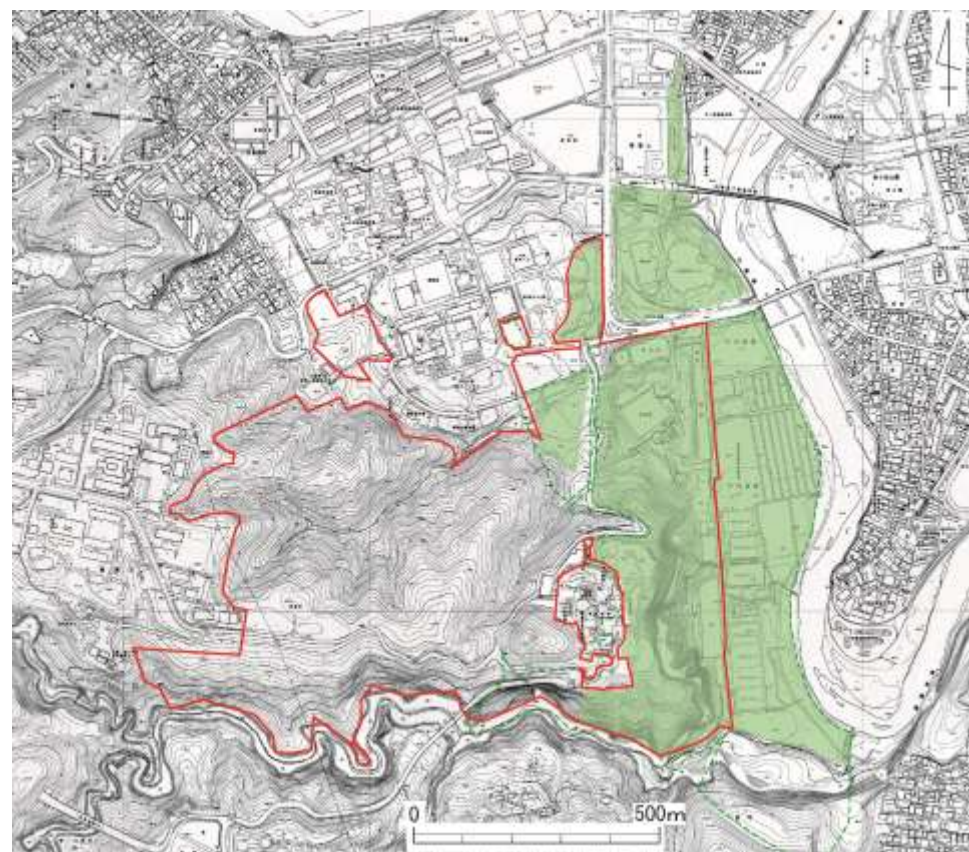


図 3 青葉山公園の範囲  
 破線：都市計画決定  
 緑：事業認可

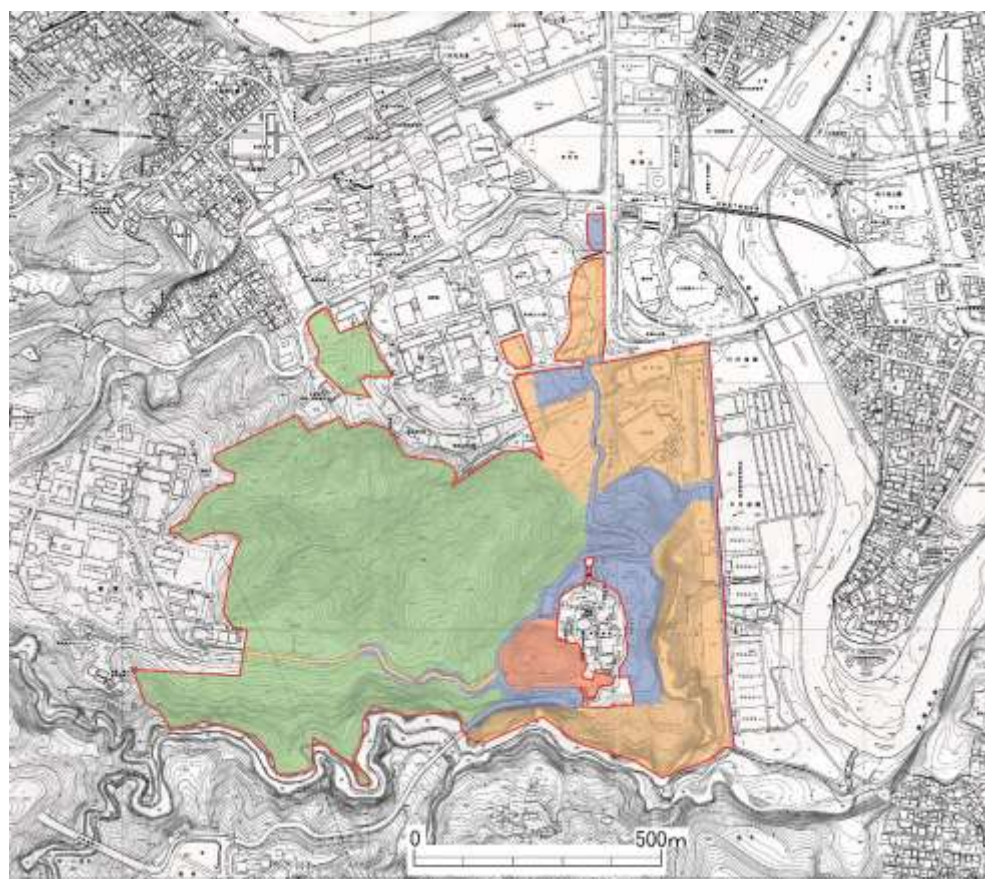


図 4 土地所有状況

- 市有地
- 国有地 (財務省)
- 国有地 (文部科学省)
- 民有地