

# 【鹿野溜池3 ハザードマップ】

このマップは、鹿野溜池3が決壊してから、10分後・20分後・30分後・40分後・50分後・60分後の浸水想定区域と、**60分間での最大水深を表しています。**

⚠このマップは、鹿野溜池3が**決壊した場合に限定し**、どのような被害となるかを想定したもので、異常気象による周辺地域の河川や水路の氾濫等は考慮していません。よって、実際の浸水区域は、ため池の貯水量、堤体の被害の程度、周辺の土地利用の変化、河川や水路の氾濫等により、異なる可能性があります。

## 【ため池諸元】

ため池名称: 鹿野溜池3

- ① 堤防の高さ: 3.0m
- ② 堤防の長さ: 20.0m
- ③ 総貯水量: 5,040m<sup>3</sup>

## 【緊急連絡先】

仙台市 経済局 農林部  
農林土木課 整備係

☎022-214-8268

(内線729-3552)


製作: 仙台市  
(背景図: 宮城県土地改良事業団体連合会)



# 鹿野溜池3 ハザードマップ

浸水想定区域図 (60分)

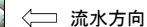
【S=1:2,000】



### 【地図凡例】



国道

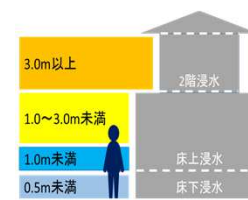


流水方向



ため池が決壊してから  
〇〇分後の浸水ライン

### 【浸水深の目安】



### 【浸水深】

- 5.0m以上
- 3.0~5.0m
- 2.0~3.0m
- 1.0~2.0m
- 0.5~1.0m
- 0.2~0.5m
- 0.2m未満

### 【道路区分】



国道