

【愛子溜池(月山池)+斉勝沼溜池(サイカチ沼) ハザードマップ】

このマップは、愛子溜池(月山池)+斉勝沼溜池(サイカチ沼)が決壊してから、5分後・10分後・20分後・30分後・40分後・50分後・60分後の浸水想定区域と、**60分間での最大水深を表しています。**

⚠このマップは、愛子溜池(月山池)+斉勝沼溜池(サイカチ沼)が**決壊した場合に限定し**、どのような被害となるかを想定したもので、異常気象による周辺地域の河川や水路の氾濫等は考慮していません。よって、実際の浸水区域は、ため池の貯水量、堤体の被害の程度、周辺の土地利用の変化、河川や水路の氾濫等により、異なる可能性があります。

【ため池諸元】

ため池名称:愛子溜池(月山池)

- ① 堤防の高さ: 15. 8m
- ② 堤防の長さ:113. 0m
- ③ 総貯水量:1, 200, 000m³

【ため池諸元】

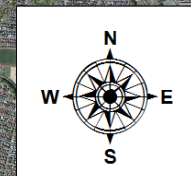
ため池名称:斉勝沼溜池(サイカチ沼)

- ① 堤防の高さ: 4. 8m
- ② 堤防の長さ:113. 0m
- ③ 総貯水量:423, 000m³

愛子溜池(月山池)+斉勝沼溜池(サイカチ沼)

ハザードマップ 浸水想定区域図(60分)

【S=1:30,000】



【地図凡例】

- 指定避難所
 - 国道 県道
 - 小学校・中学校
 - 宮城総合支所
 - 流水方向
 - 決壊〇〇分後
- ため池が決壊してから〇〇分後の浸水ライン

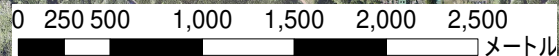
【緊急連絡先】

仙台市 経済局 農林部
農林土木課 整備係

☎022-214-8268

(内線729-3552)

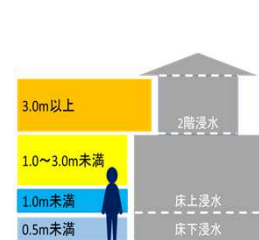
製作: 仙台市
(背景図: 宮城県土地改良事業団体連合会)



【道路区分】

- 東北自動車道
- 国道
- 県道(主要地方道)
- 県道(一般県道)

【浸水深の目安】



【浸水深】

- 5.0m以上
- 3.0~5.0m
- 2.0~3.0m
- 1.0~2.0m
- 0.5~1.0m
- 0.2~0.5m
- 0.2m未満

