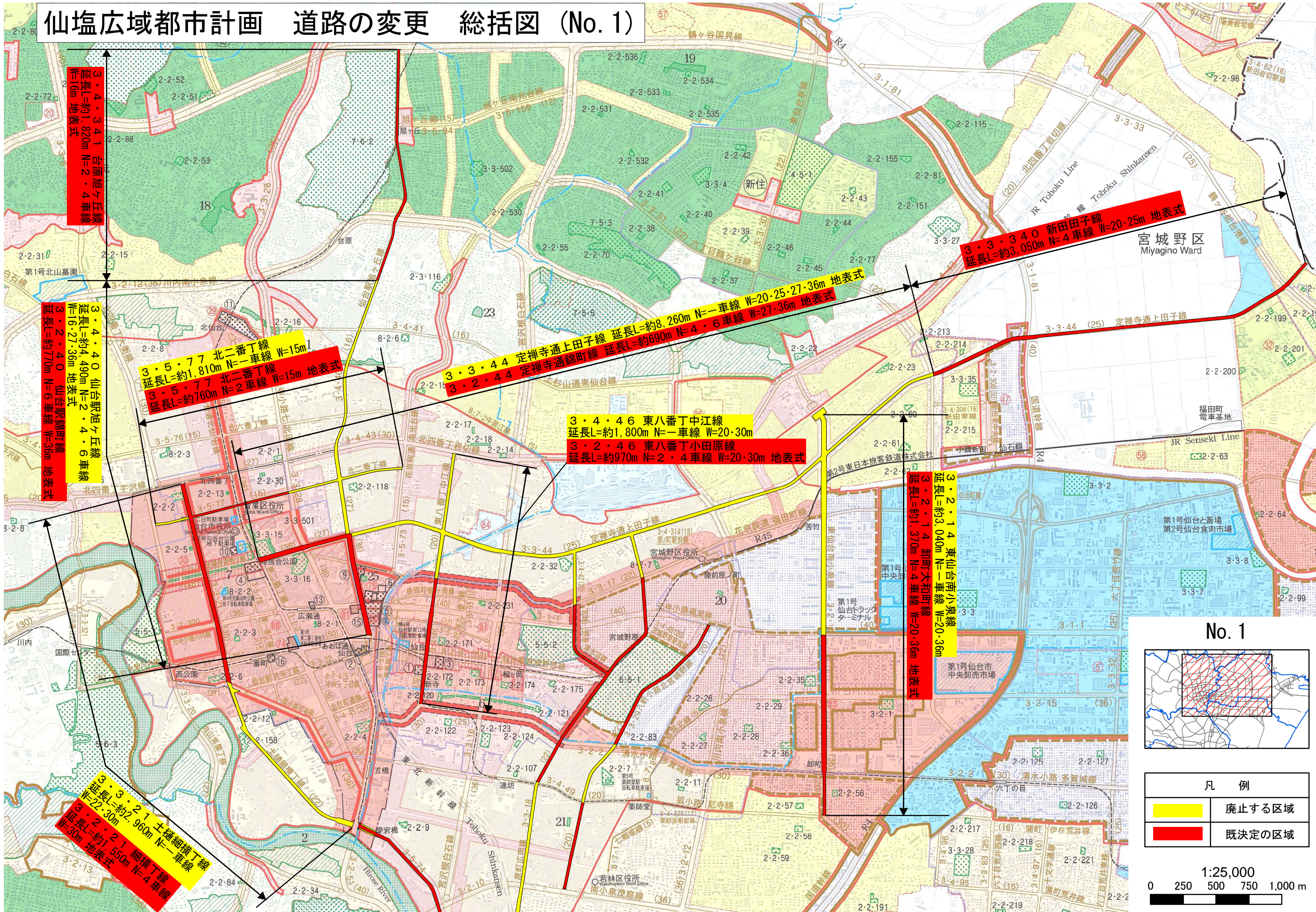


# 仙塩広域都市計画 道路の変更 総括図 (No. 1)



3・4・341 台原旭ヶ丘線  
延長L=約1,820m N=2・4車線  
W=16m 地表式

3・4・40 仙台駅旭ヶ丘線  
延長L=約4,400m N=2・4・6車線  
W=16・27・36m 地表式

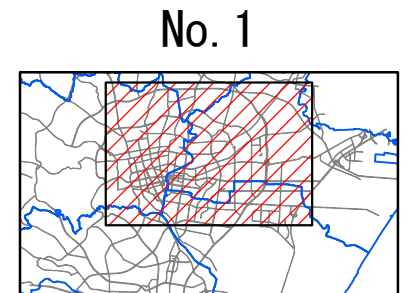
3・5・77 北二番丁線  
延長L=約1,810m N=一車線 W=15m  
3・5・77 北二番丁線  
延長L=約760m N=2車線 W=15m 地表式

3・3・44 定禅寺通上田子線 延長L=約8,260m N=一車線 W=20・25・27・36m 地表式  
3・2・44 定禅寺通錦町線 延長L=約690m N=4・6車線 W=27・36m 地表式

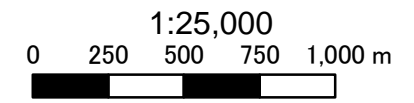
3・4・46 東八番丁中江線  
延長L=約1,800m N=一車線 W=20・30m  
3・2・46 東八番丁小田原線  
延長L=約970m N=2・4車線 W=20・30m 地表式

3・2・14 東仙台南小泉線  
延長L=約3,040m N=一車線 W=20・36m  
3・2・14 卸町大和町線  
延長L=約1,370m N=4車線 W=20・36m 地表式

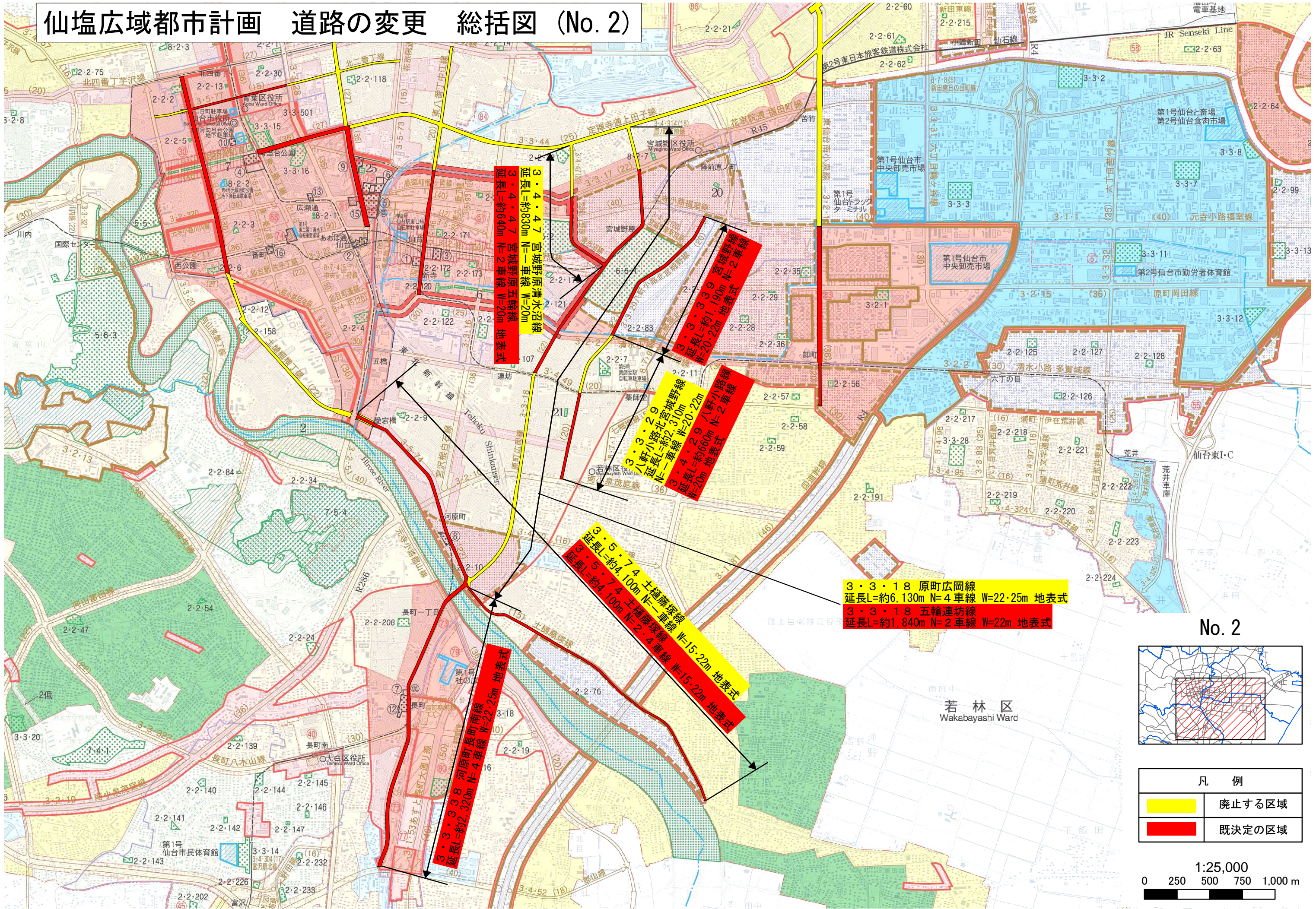
3・3・340 新田田子線  
延長L=約3,050m N=4車線 W=20・25m 地表式



凡 例	
<span style="background-color: yellow; border: 1px solid black; display: inline-block; width: 15px; height: 10px;"></span>	廃止する区域
<span style="background-color: red; border: 1px solid black; display: inline-block; width: 15px; height: 10px;"></span>	既決定の区域



# 仙塩広域都市計画 道路の変更 総括図 (No. 2)



3・4・4・7 宮城野原清水沼線  
延長L=約830m N=一車線 W=20m  
3・4・4・7 宮城野原五輪線  
延長L=約640m N=二車線 W=20m 地表式

3・3・3・39 宮城野原線  
延長L=約1,190m N=二車線  
W=20.22m 地表式

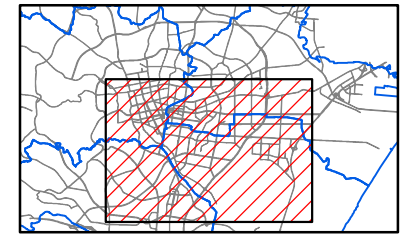
3・3・2・9 北宮城野原線  
延長L=約2,310m N=一車線 W=20.22m  
3・4・2・9 八軒小路線  
延長L=約660m N=二車線 W=20m 地表式

3・5・7・4 土樋藤塚線  
延長L=約4,100m N=二車線 W=15.22m 地表式  
3・5・7・4 土樋藤塚線  
延長L=約4,100m N=2.4車線 W=15.22m 地表式

3・3・18 原町広岡線  
延長L=約6,130m N=4車線 W=22.25m 地表式  
3・3・18 五輪連坊線  
延長L=約1,840m N=2車線 W=22m 地表式

3・3・338 河原町長町南線  
延長L=約2,320m N=4車線 W=22.5m 地表式

No. 2



凡 例	
<span style="background-color: yellow; border: 1px solid black; display: inline-block; width: 15px; height: 10px;"></span>	廃止する区域
<span style="background-color: red; border: 1px solid black; display: inline-block; width: 15px; height: 10px;"></span>	既決定の区域

