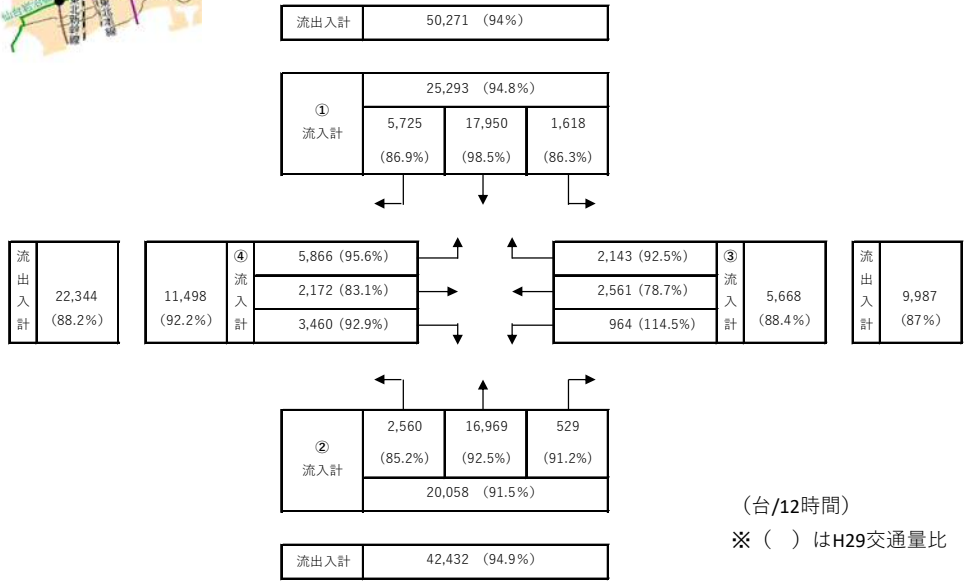
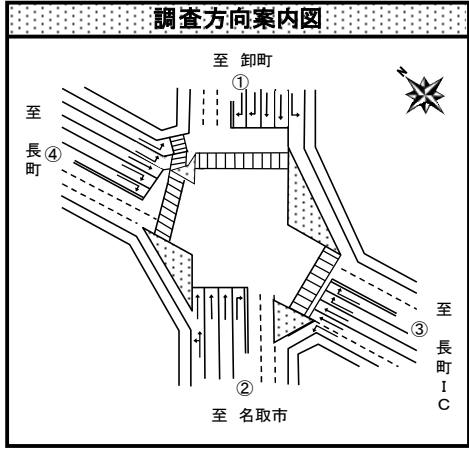


<地点：太一1> 鹿の又交差点（太白区）

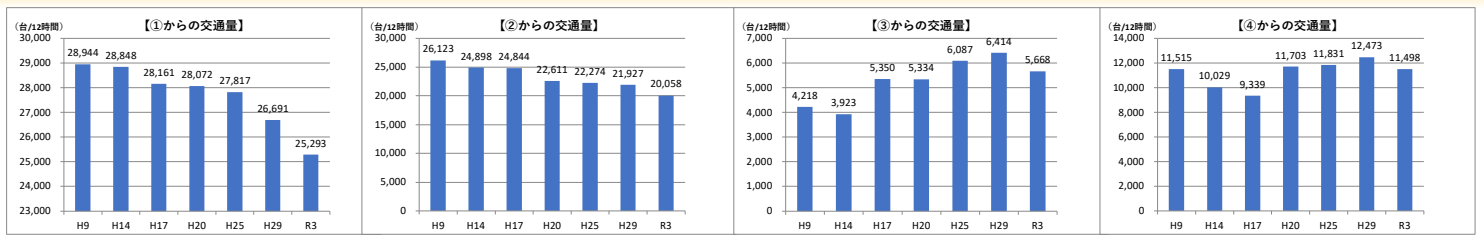


●調査日時
令和3年11月2日（火） 7:00~19:00（12時間）

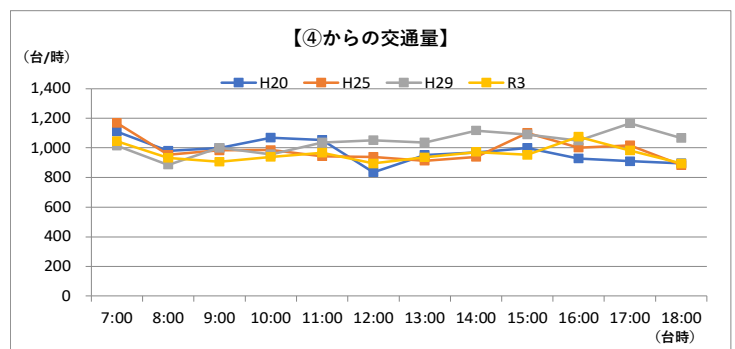
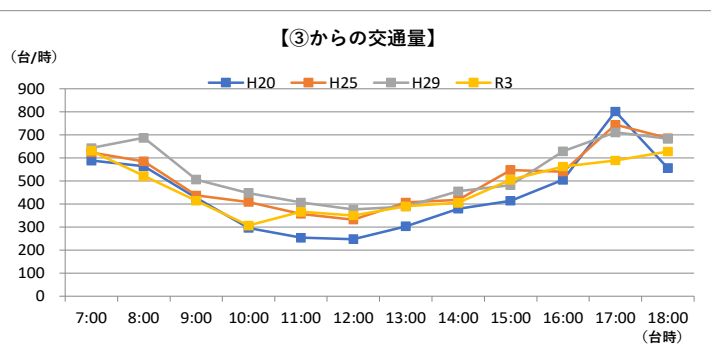
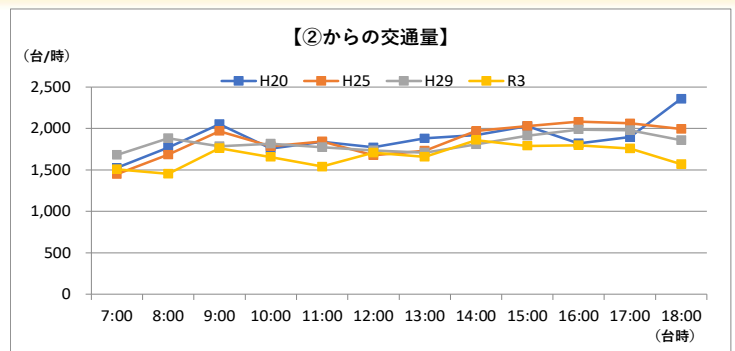
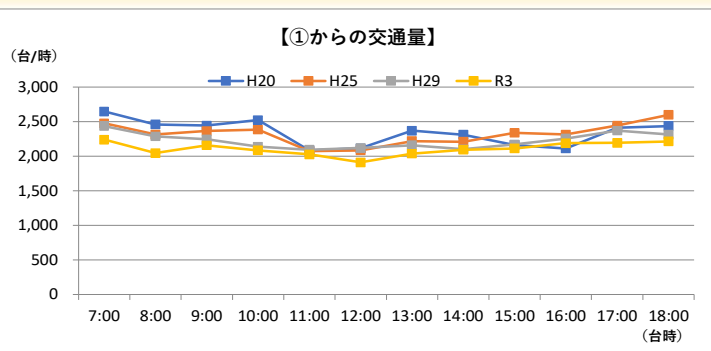
●方向別交通量（台/12時間）



●過年度交通量との比較（台/12時間）



●時間帯別交通量（台/時）

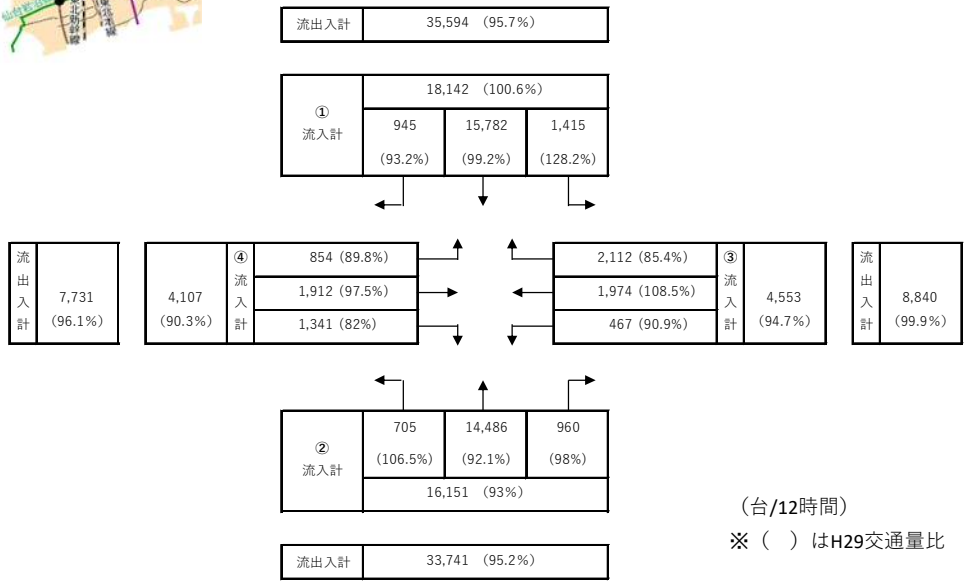
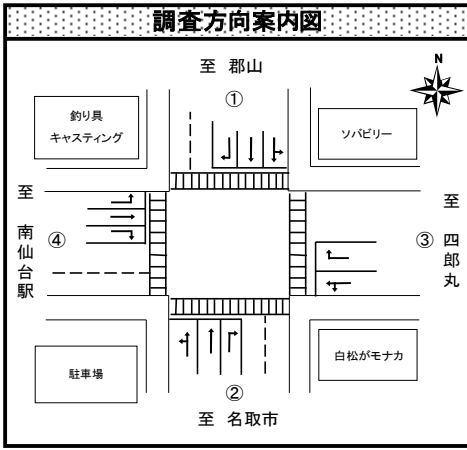


<地点：太-2> 中田交差点（太白区）

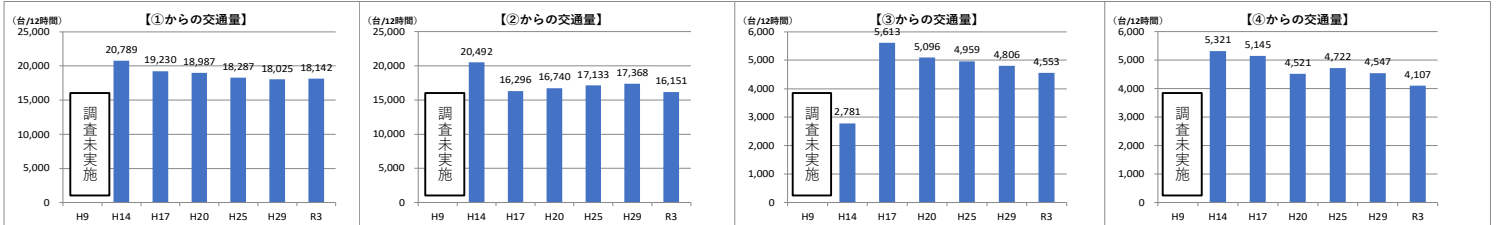


●調査日時
令和3年11月1日（木） 7:00~19:00（12時間）

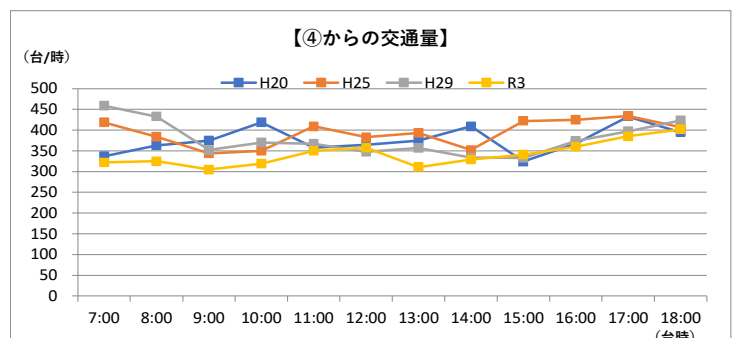
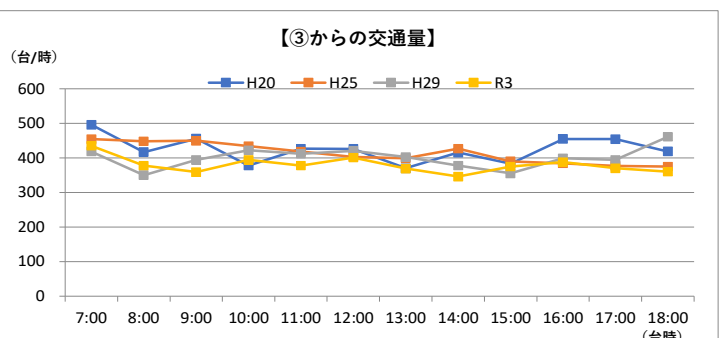
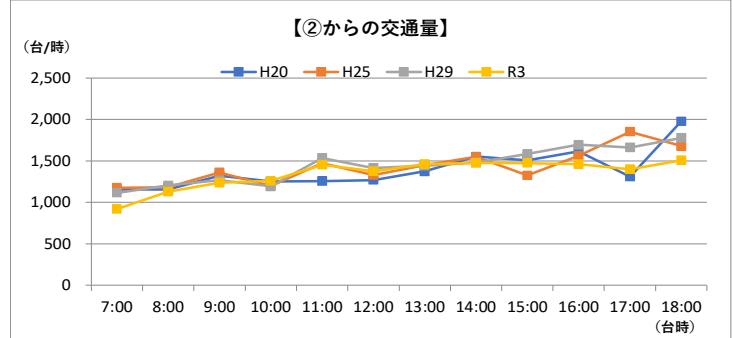
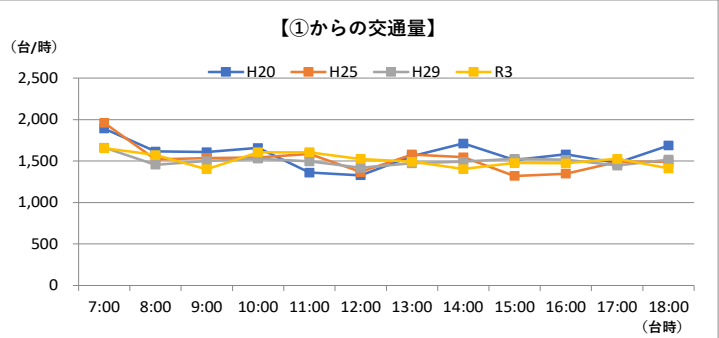
●方向別交通量（台/12時間）



●過年度交通量との比較（台/12時間）



●時間帯別交通量（台/時）



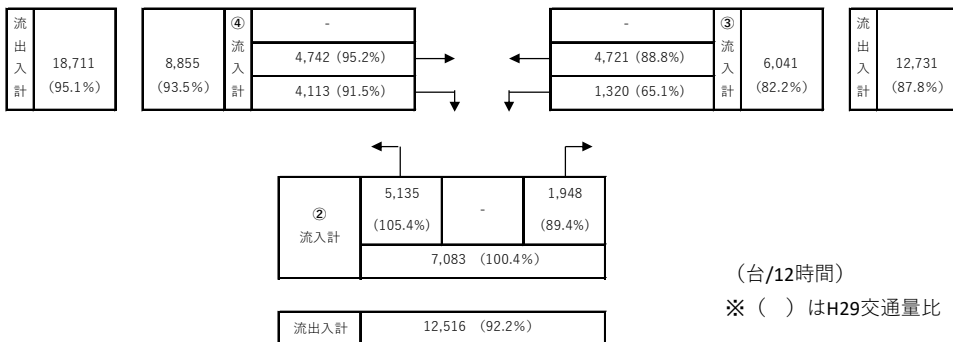
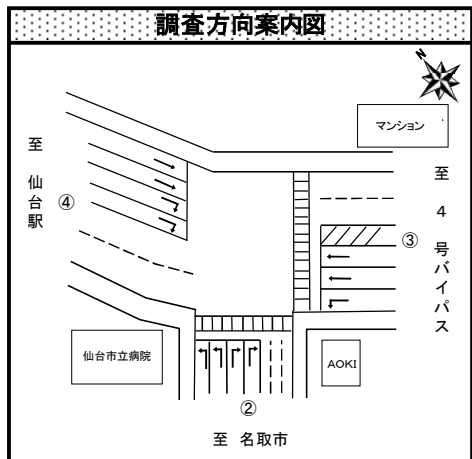
<地点：太-3> 八本松一丁目交差点（太白区）



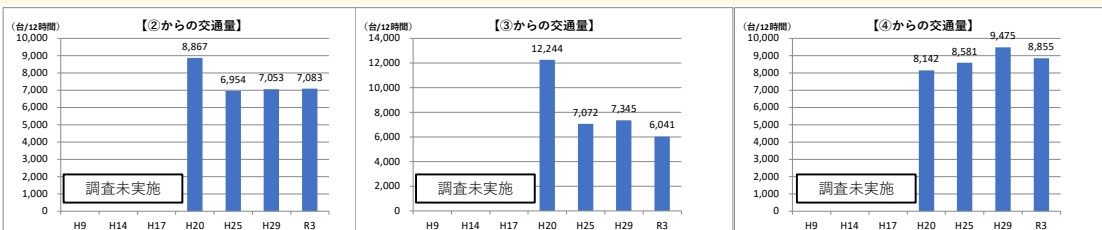
●調査日時

令和3年11月2日（火） 7:00~19:00（12時間）

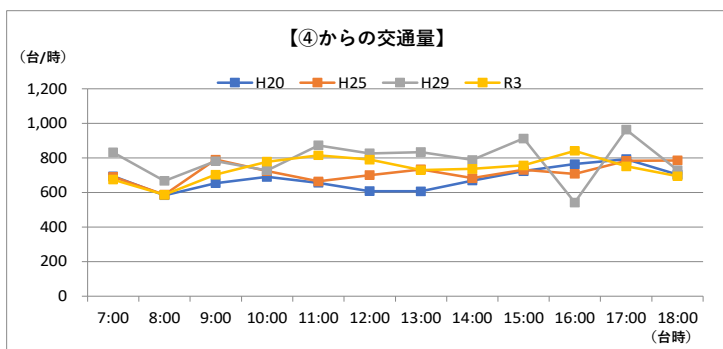
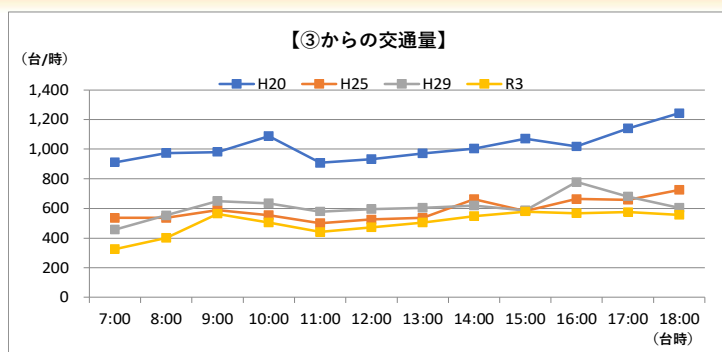
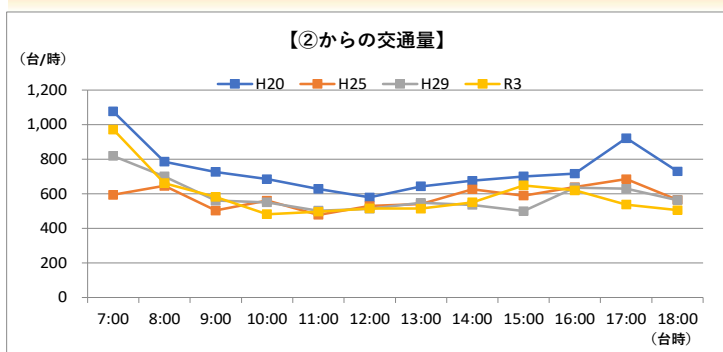
●方向別交通量（台/12時間）



●過年度交通量との比較（台/12時間）



●時間帯別交通量（台/時）



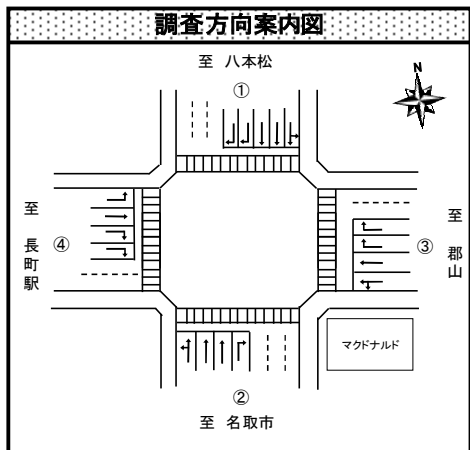
<地点：太-4> あすと長町一丁目南交差点（太白区）



●調査日時

令和3年11月4日（木） 7:00~19:00（12時間）

●方向別交通量（台/12時間）



流出入計	14,581 (104.1%)
------	-----------------

① 流入計	6,546 (96.5%)		
	1,562 (90.9%)	4,676 (99.2%)	308 (87.5%)

流出入計	15,121 (96.6%)
------	----------------

④ 流入計	7,125 (95.3%)
----------	---------------

② 流入計	8,764 (110.2%)		
	1,322 (95.1%)	3,904 (97.4%)	1,899 (91.4%)

③ 流入計	6,473 (102.9%)		
	684 (96.7%)	4,776 (101.7%)	1,013 (113.7%)

流出入計	11,762 (100.4%)
------	-----------------

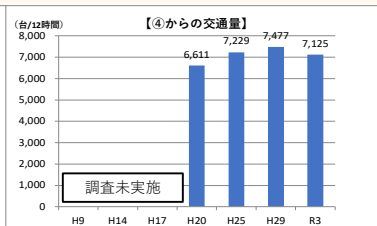
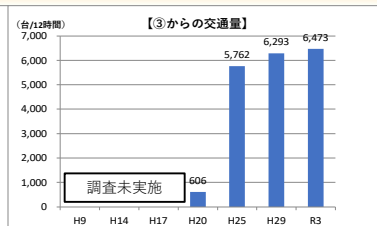
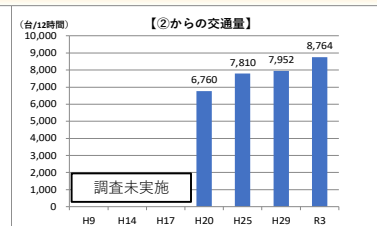
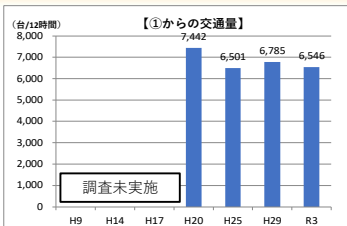
② 流入計	8,764 (110.2%)		
	1,658 (93.7%)	6,029 (117.8%)	1,077 (101.3%)

流出入計	16,352 (104.6%)
------	-----------------

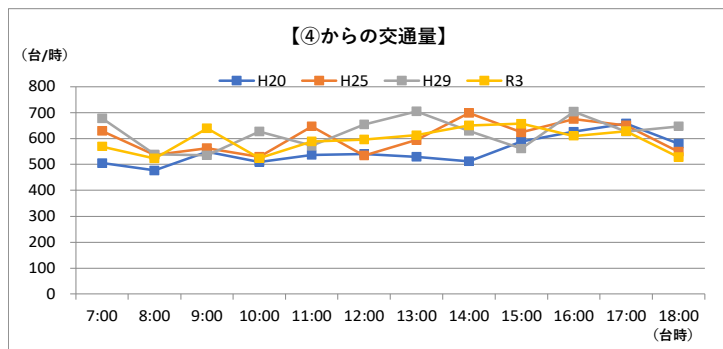
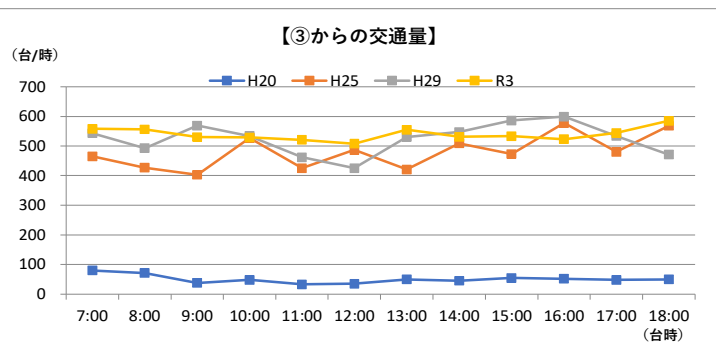
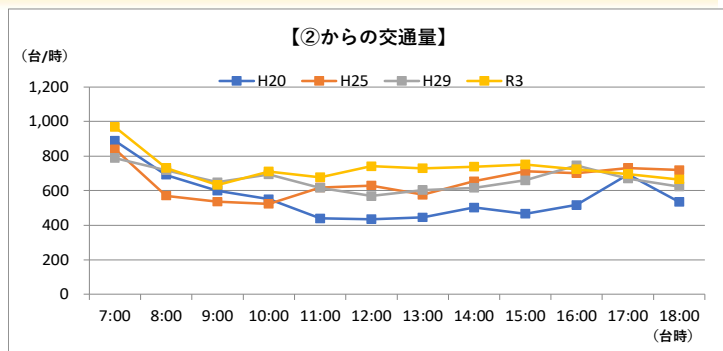
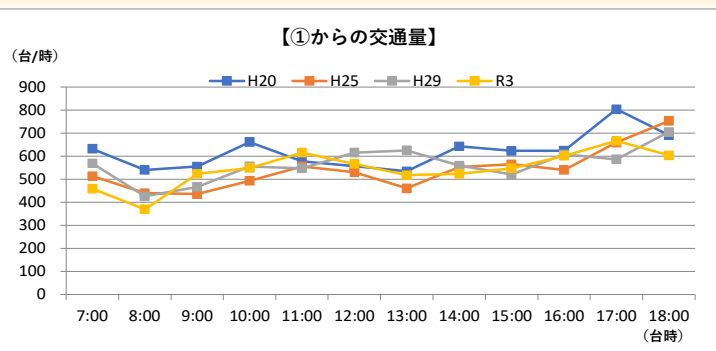
（台/12時間）

※（ ）はH29交通量比

●過年度交通量との比較（台/12時間）



●時間帯別交通量（台/時）

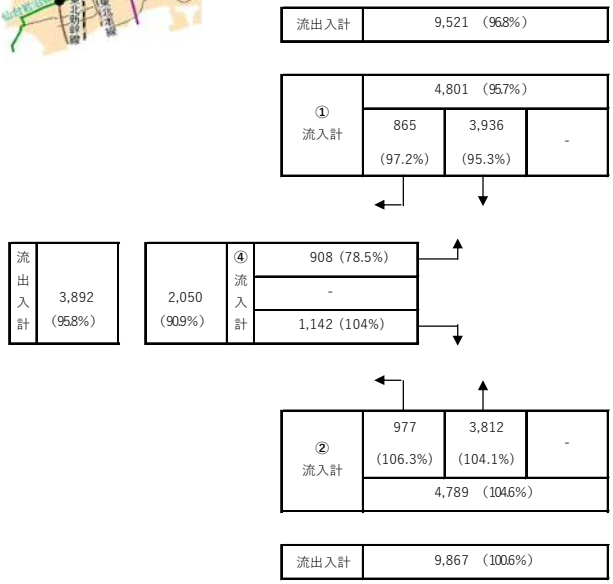
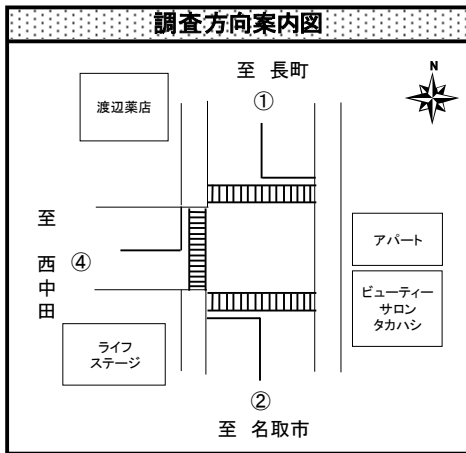


<地点：太-5> 西中田一丁目交差点（太白区）



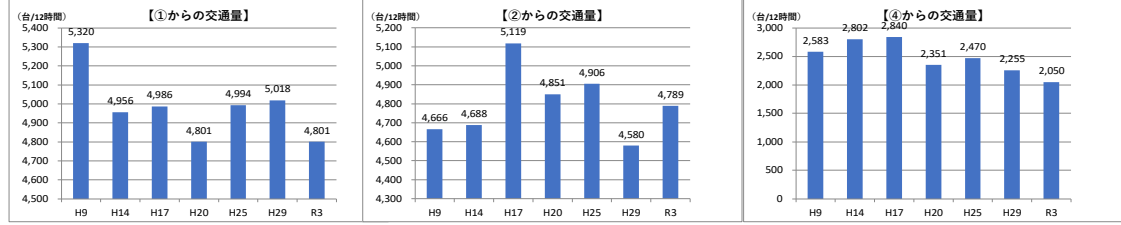
●調査日時
令和3年11月11日（木） 7:00~19:00（12時間）

●方向別交通量（台/12時間）

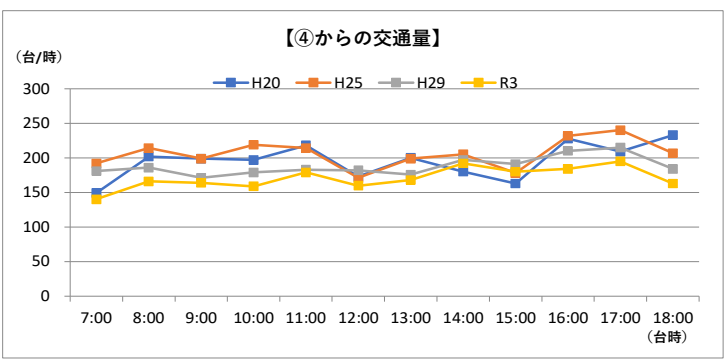
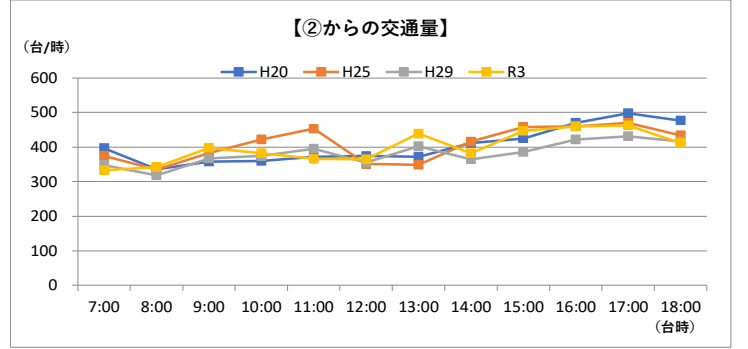
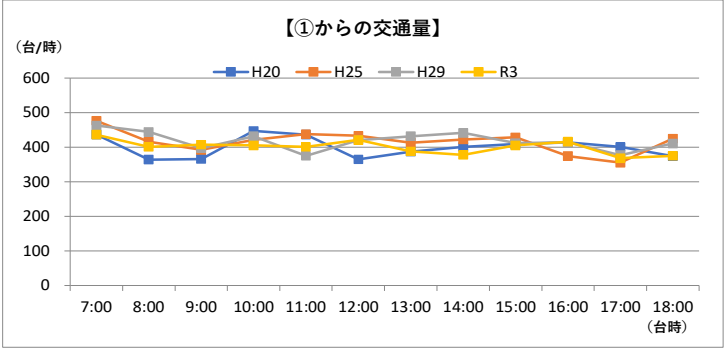


(台/12時間)
※ () はH29交通量比

●過年度交通量との比較（台/12時間）



●時間帯別交通量（台/時）

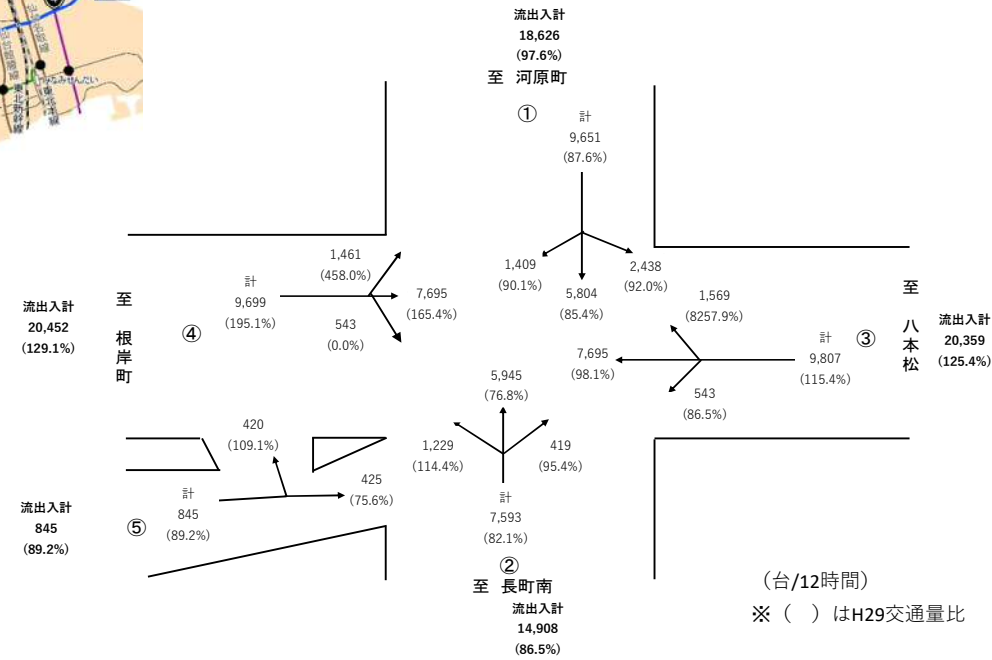
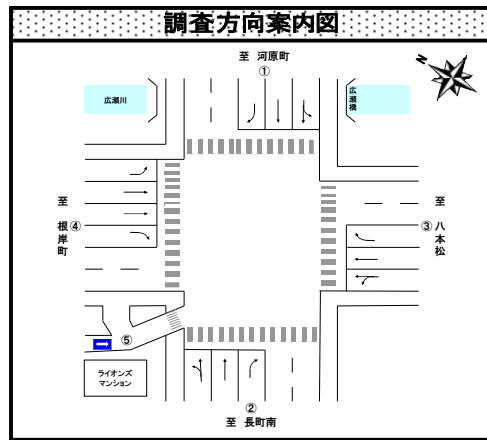


<地点：太-6> 広瀬橋交差点（太白区）

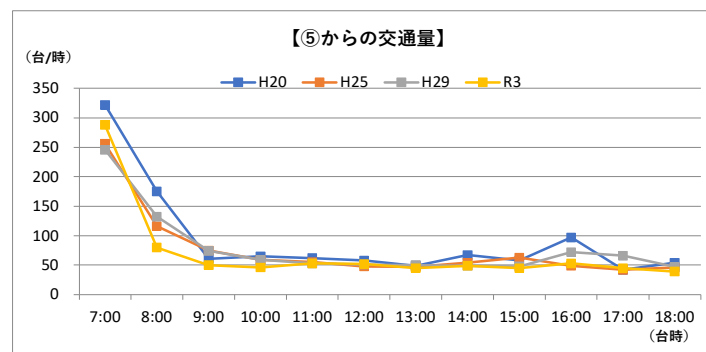
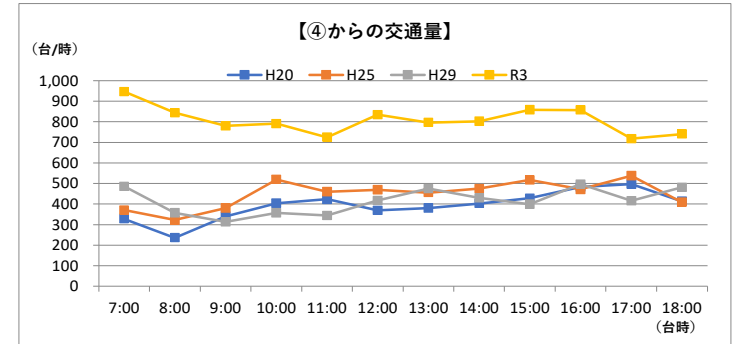
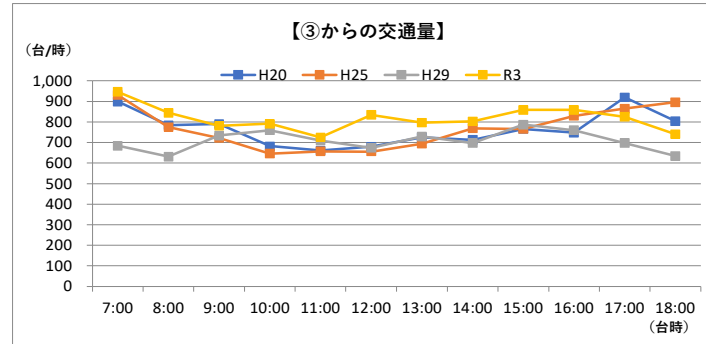
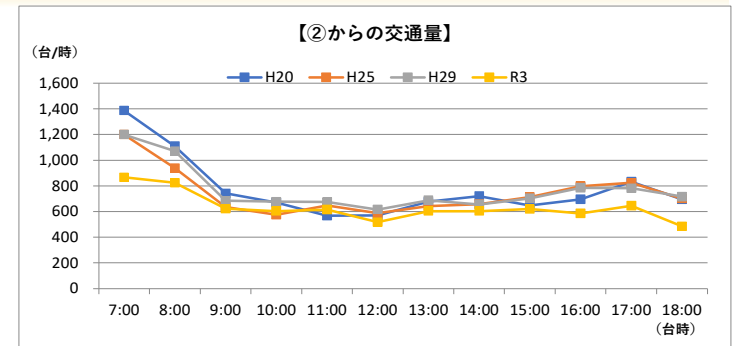
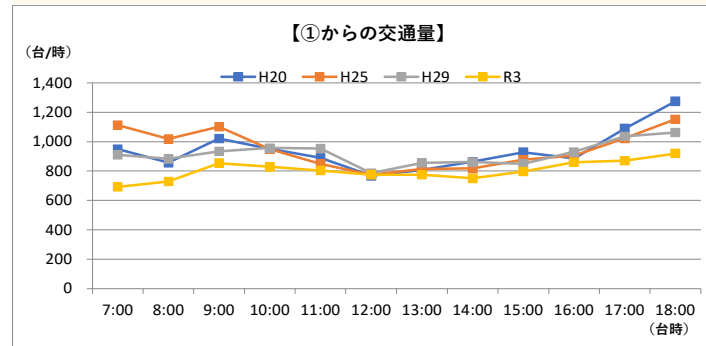


●調査日時
令和3年11月4日（木） 7:00~19:00（12時間）

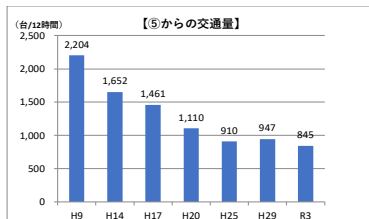
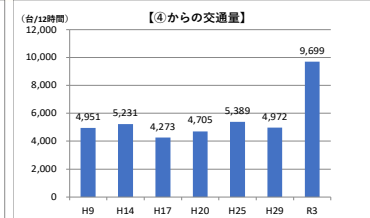
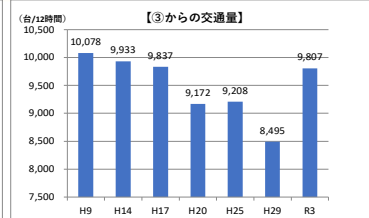
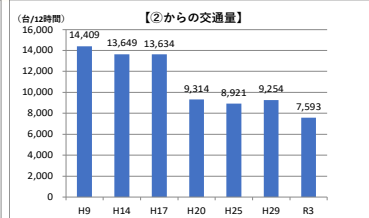
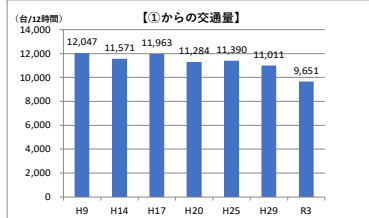
●方向別交通量（台/12時間）



●時間帯別交通量（台/時）



●過年度交通量との比較（台/12時間）



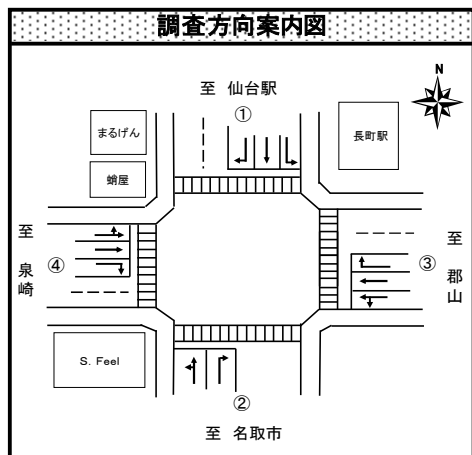
<地点：太一7> 長町駅前交差点（太白区）



●調査日時

令和3年11月2日（火） 7:00~19:00（12時間）

●方向別交通量（台/12時間）



流出入計	12,274 (101.5%)
------	-----------------

① 流入計	6,456 (104.2%)		
	2,553 (93.6%)	3,021 (119.7%)	882 (93.1%)
	← ↓ →		

流出入計	18,799 (93.8%)
------	----------------

9,293 (95.9%)	④ 流入計	2,442 (97.2%)	← ↑ →	843 (96%)	③ 流入計	7,476 (91.4%)	← ↓ →	14,422 (92%)
5,724 (92.3%)		6,193 (90.6%)						
1,127 (115%)		440 (93.8%)						

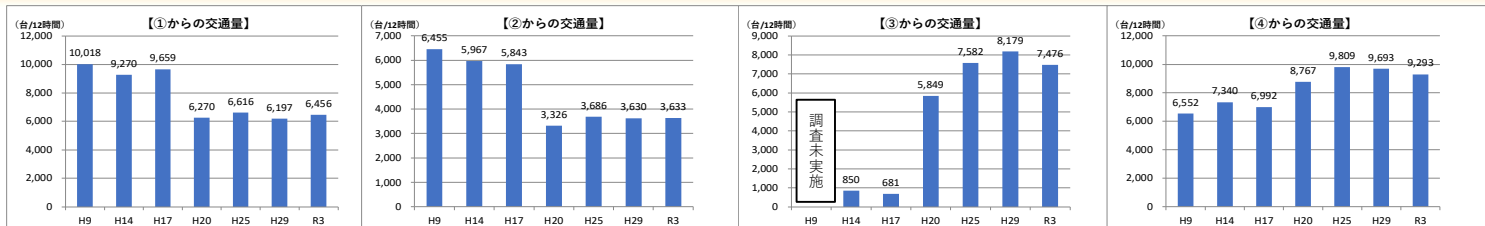
② 流入計	760 (97.3%)	2,533 (101%)	340 (99.4%)
	← ↑ →		
	3,633 (100.1%)		

流出入計	8,221 (108.1%)
------	----------------

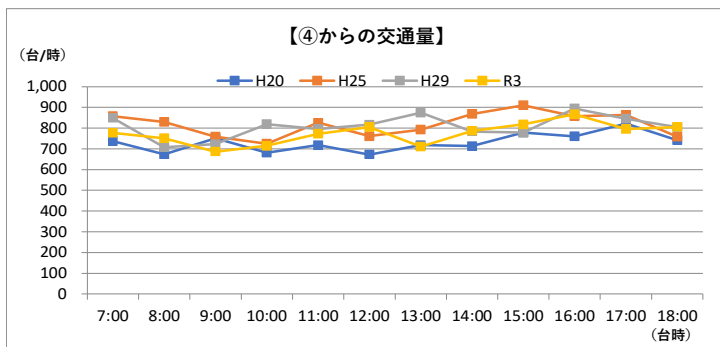
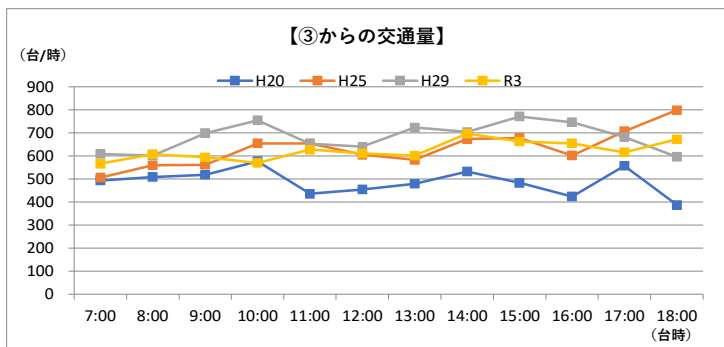
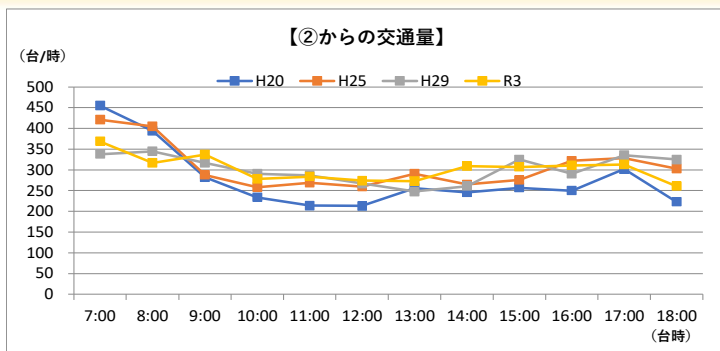
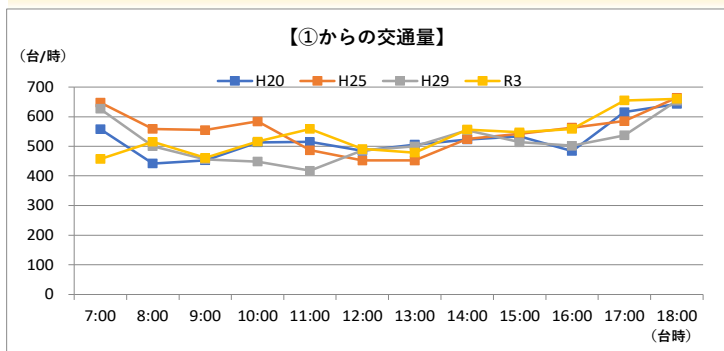
(台/12時間)

※ () はH29交通量比

●過年度交通量との比較（台/12時間）



●時間帯別交通量（台/時）



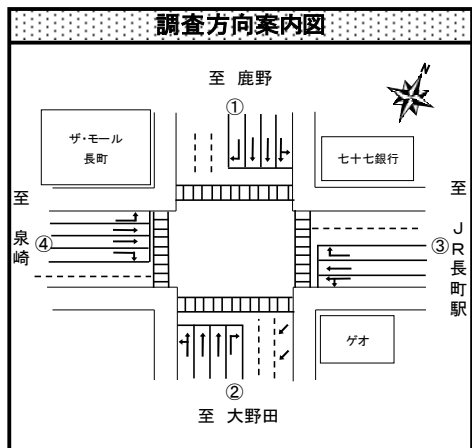
<地点：太一8> 太白区役所前交差点（太白区）



●調査日時

令和3年11月16日（火） 7:00~19:00（12時間）

●方向別交通量（台/12時間）



流出入計	22,592 (88.9%)
------	----------------

① 流入計	10,447 (90%)		
	1,112 (70.3%)	7,725 (90.4%)	1,610 (108.3%)
	↓		

流出入計	17,501 (81.6%)
------	----------------

流出入計	10,692 (92.3%)
------	----------------

④ 流入計	1,975 (85.8%)	1,779 (89.3%)
	6,726 (93.4%)	4,368 (63.4%)
	1,991 (95.6%)	2,364 (111.4%)

② 流入計	1,329 (94.9%)	8,391 (88.1%)	2,349 (97.1%)
	12,069 (90.5%)		
	↓		

③ 流入計	8,511 (77.4%)	
	↓	
	↓	

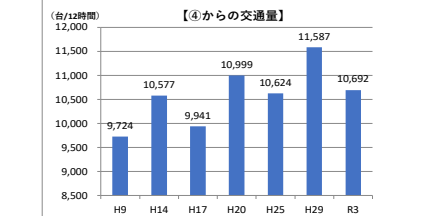
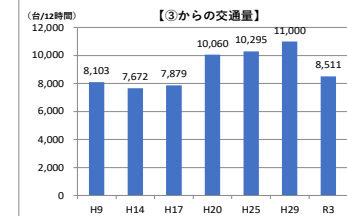
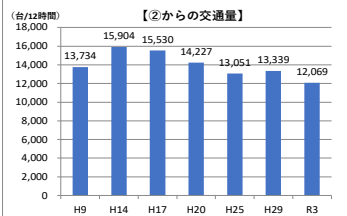
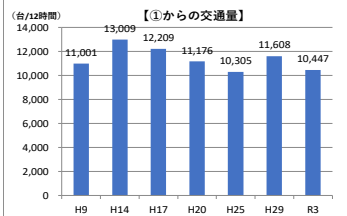
流出入計	19,196 (86.8%)
------	----------------

流出入計	24,149 (92.6%)
------	----------------

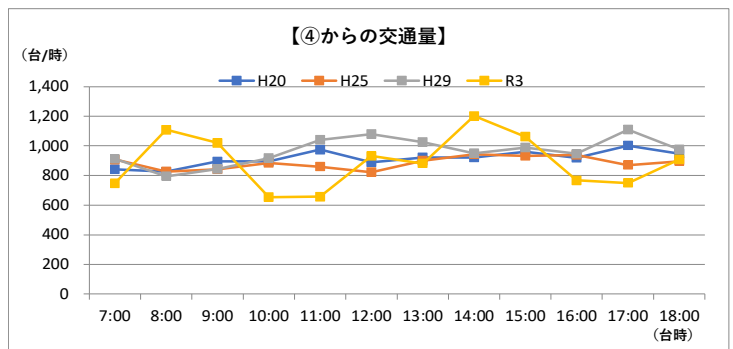
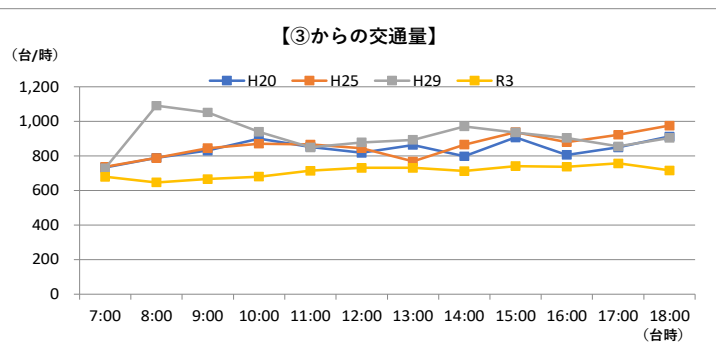
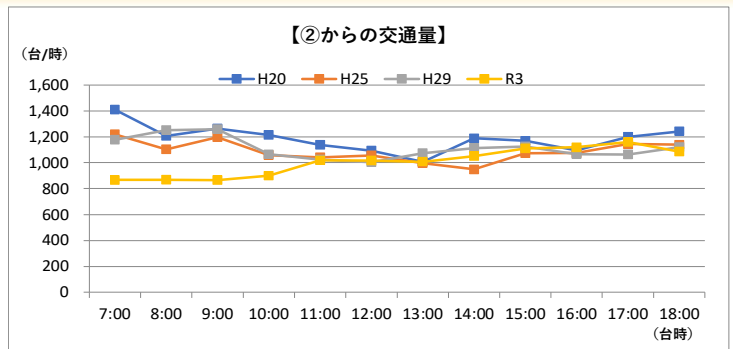
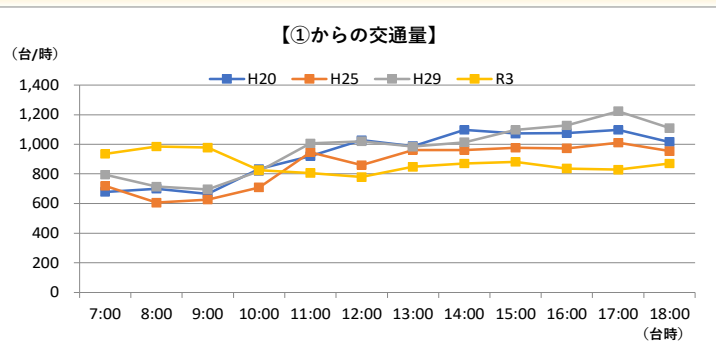
(台/12時間)

※ () はH29交通量比

●過年度交通量との比較（台/12時間）



●時間帯別交通量（台/時）

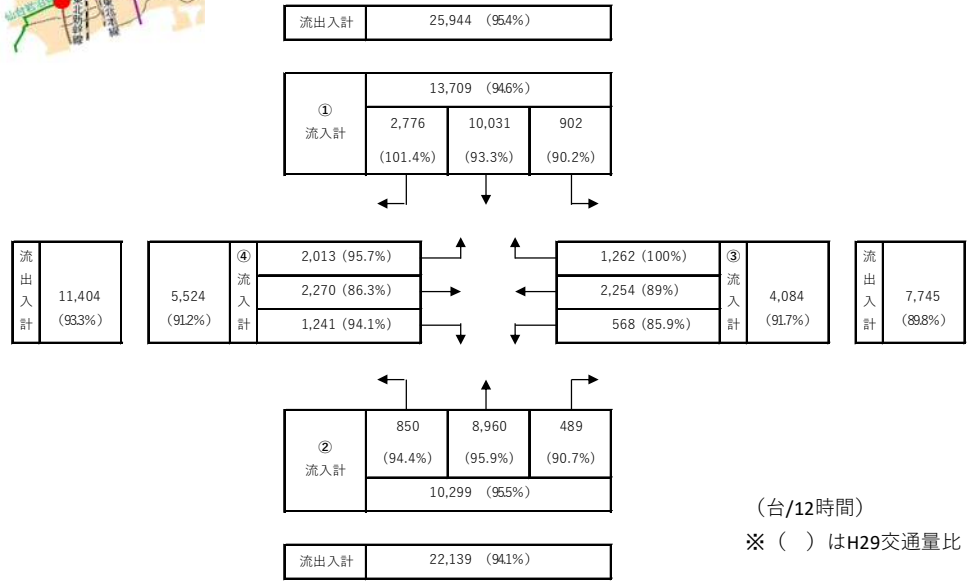
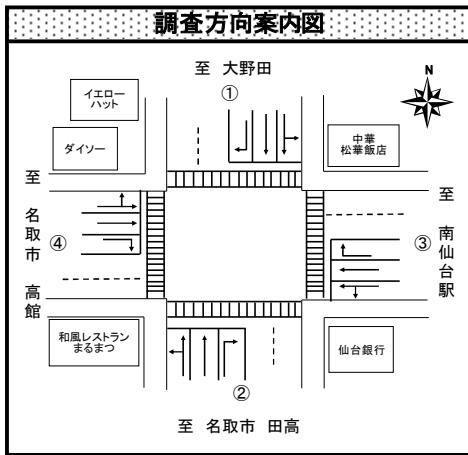


<地点：太-9> 西中田五丁目交差点（太白区）

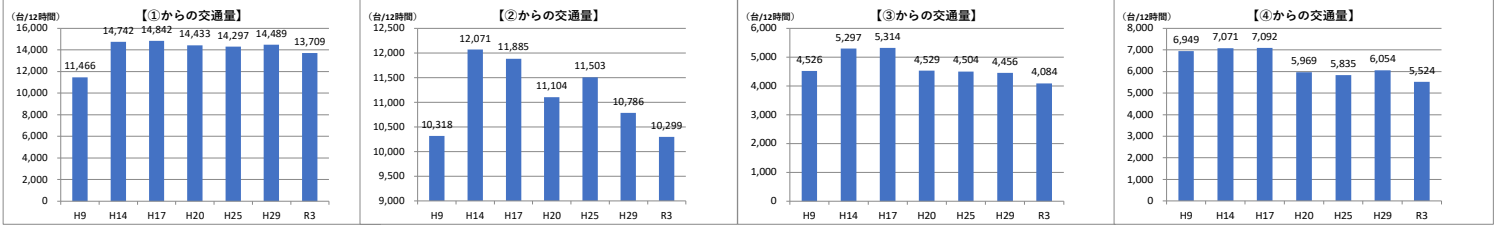


●調査日時
令和3年11月1日（木） 7:00~19:00（12時間）

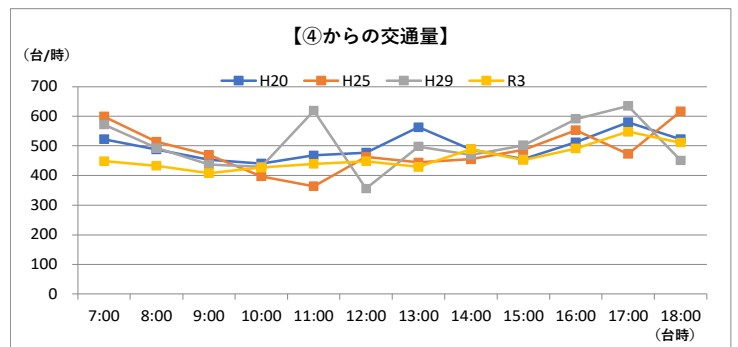
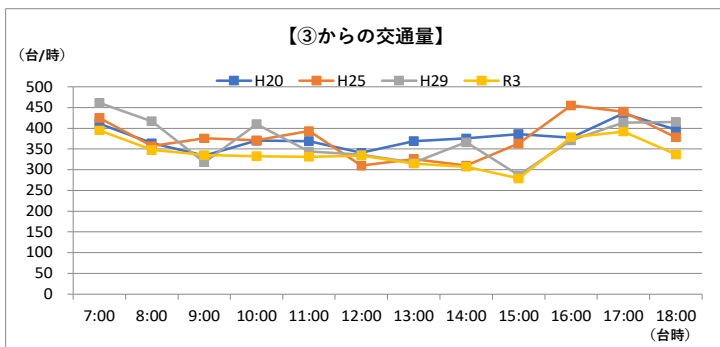
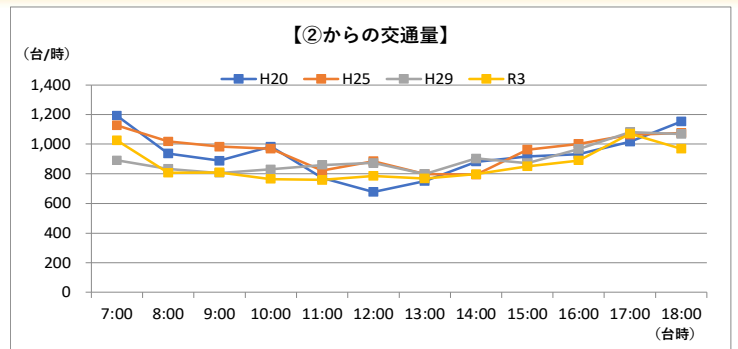
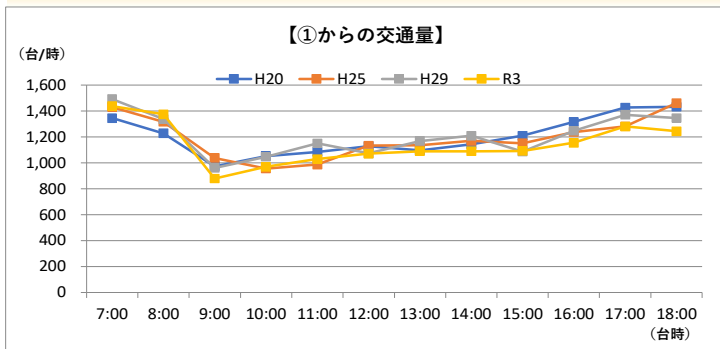
●方向別交通量（台/12時間）



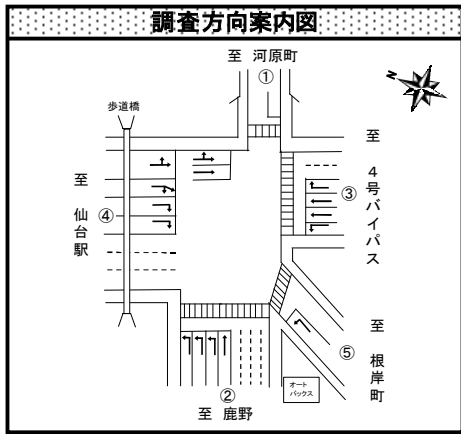
●過年度交通量との比較（台/12時間）



●時間帯別交通量（台/時）

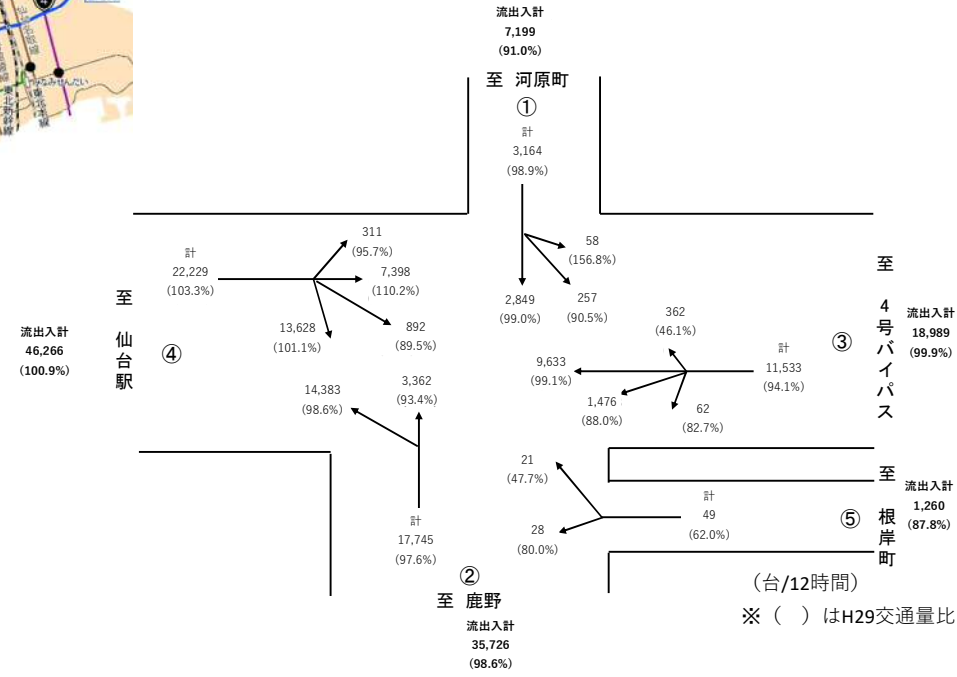


<地点：太一10> 宮沢橋交差点（太白区）



●調査日時
令和3年11月4日（木） 7:00~19:00（12時間）

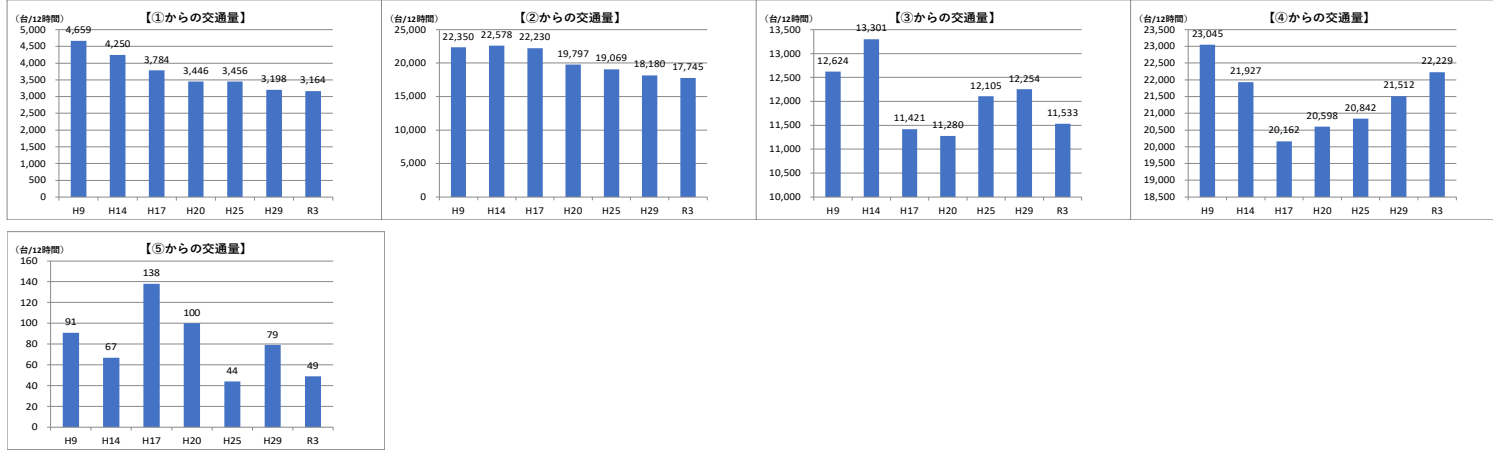
●方向別交通量（台/12時間）



●時間帯別交通量（台/時）



●過年度交通量との比較（台/12時間）

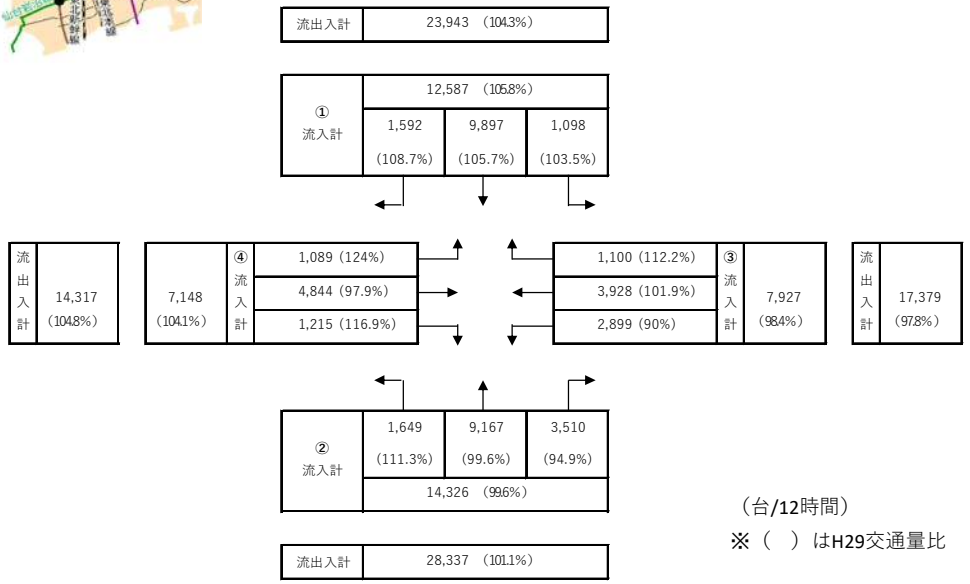
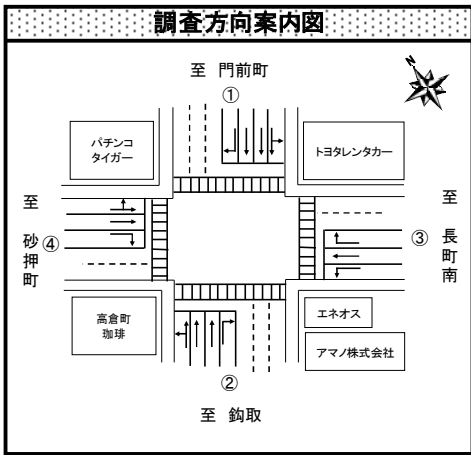


<地点：太-12> 泉崎二丁目交差点（太白区）

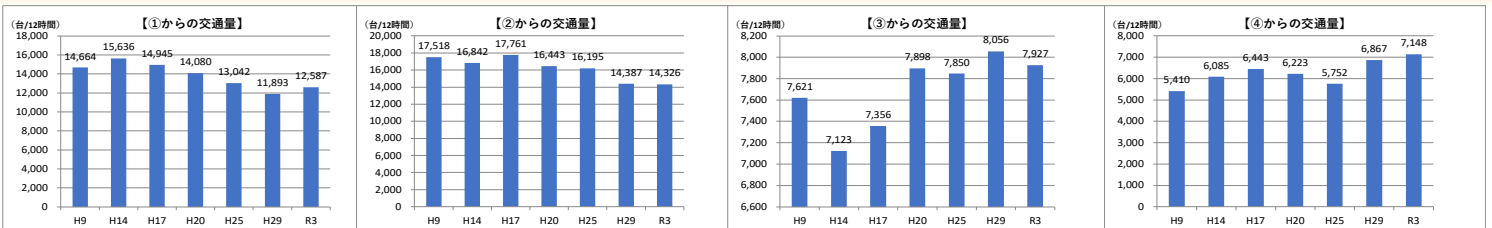


●調査日時
令和3年11月16日（火） 7:00~19:00（12時間）

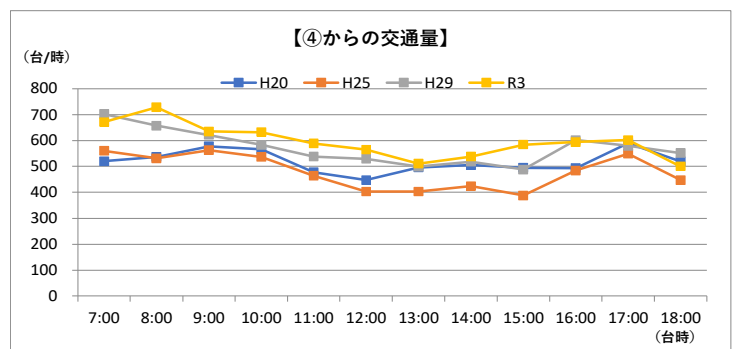
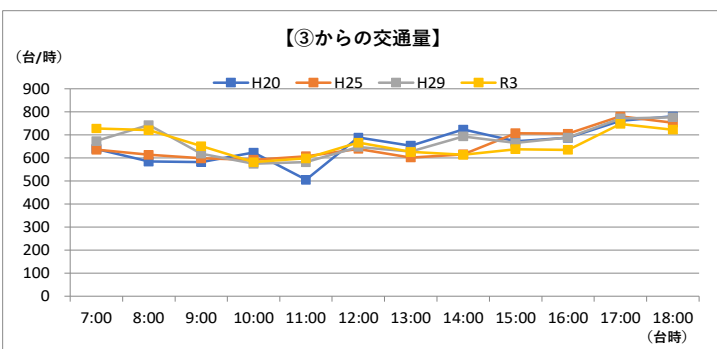
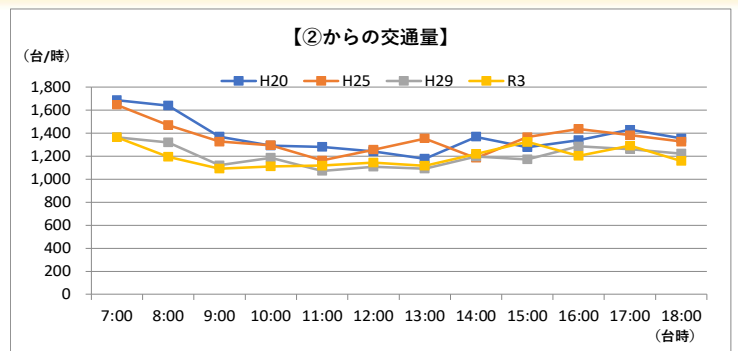
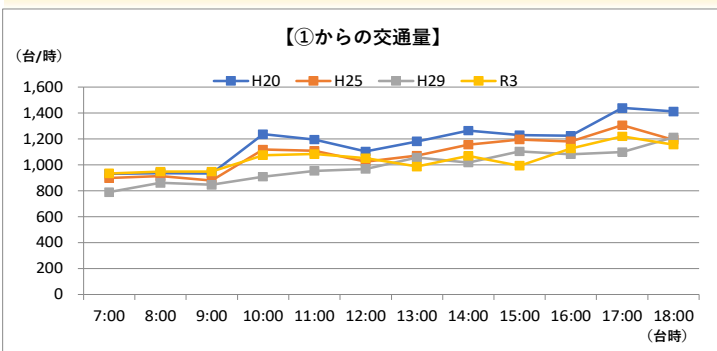
●方向別交通量（台/12時間）



●過年度交通量との比較（台/12時間）



●時間帯別交通量（台/時）

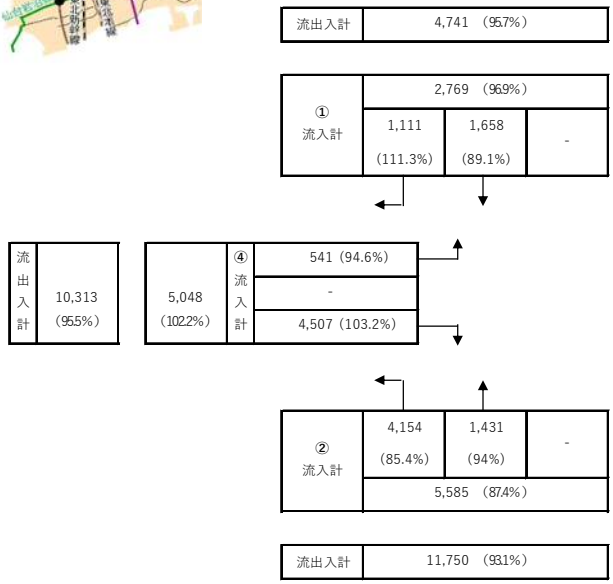
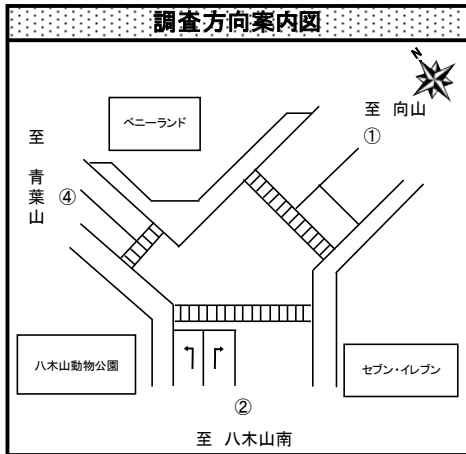


<地点：太一14> 動物公園前交差点（太白区）



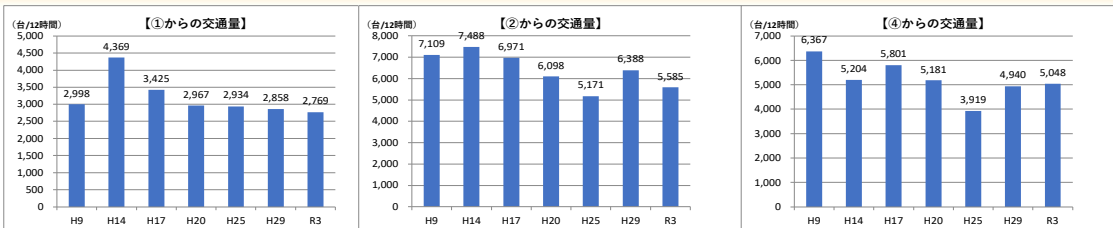
●調査日時
令和3年11月16日（火） 7:00~19:00（12時間）

●方向別交通量（台/12時間）

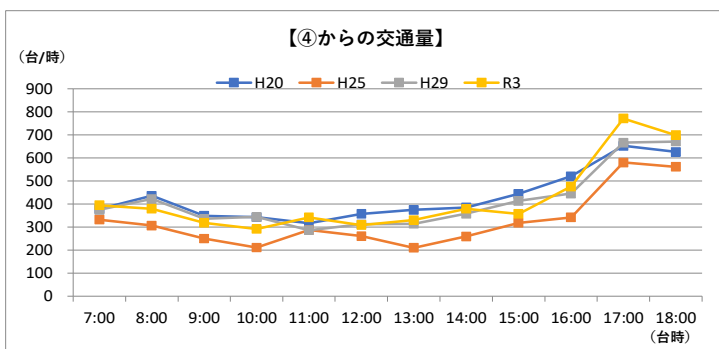
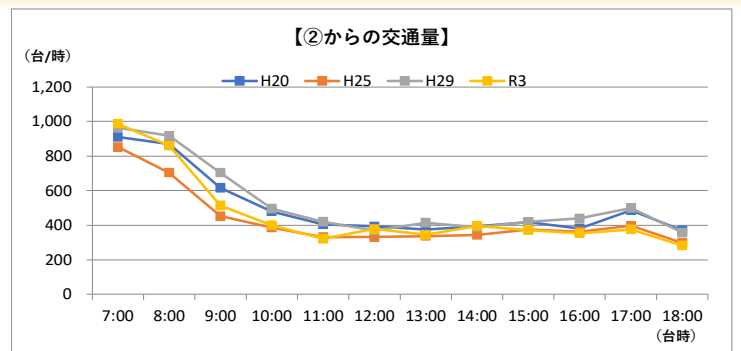
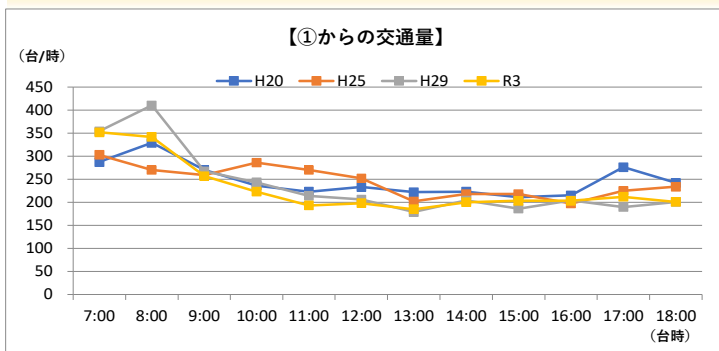


(台/12時間)
※ () はH29交通量比

●過年度交通量との比較（台/12時間）



●時間帯別交通量（台/時）



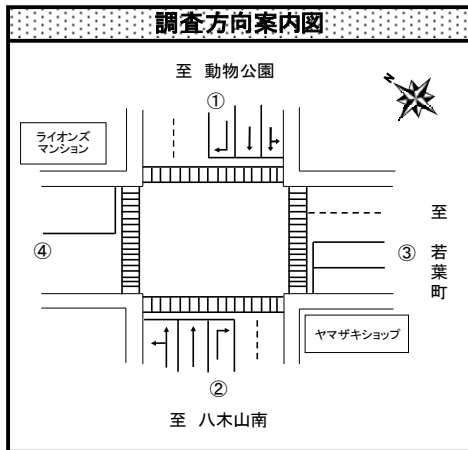
<地点：太一15> 八木山本町二丁目交差点（太白区）



●調査日時

令和3年11月16日（火） 7:00~19:00（12時間）

●方向別交通量（台/12時間）



流出入計	12,724 (100.8%)
------	-----------------

① 流入計	6,240 (100.6%)		
	8 (160%)	4,500 (99.7%)	1,732 (102.9%)
	↓		

流出入計	48 (109.1%)
------	-------------

④ 流入計	11 (110%)	
	7 (233.3%)	4 (66.7%)
	↓	

② 流入計	8 (88.9%)		
	4,596 (99.8%)	1,295 (100.4%)	5,899 (99.9%)
	↓		

③ 流入計	1,877 (104.3%)		
	10 (90.9%)	1,309 (106.2%)	3,196 (105%)
	↓		

流出入計	6,230 (103.5%)
------	----------------

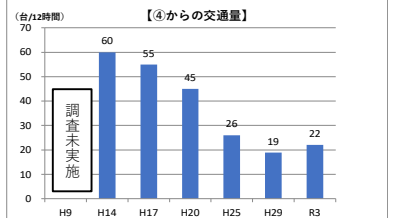
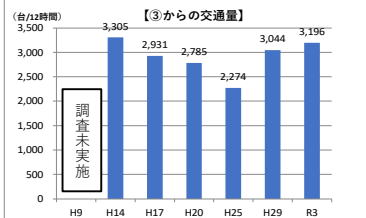
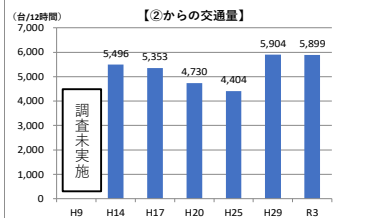
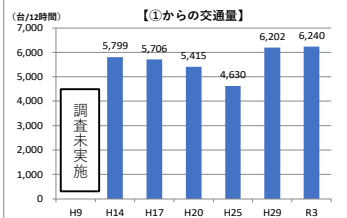
② 流入計	8 (88.9%)		
	4,596 (99.8%)	1,295 (100.4%)	5,899 (99.9%)
	↓		

流出入計	11,712 (100.5%)
------	-----------------

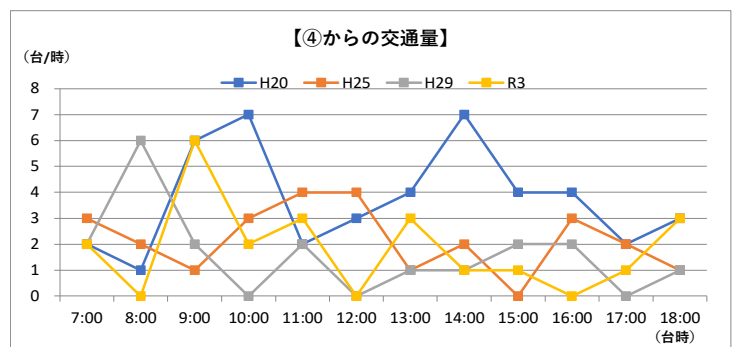
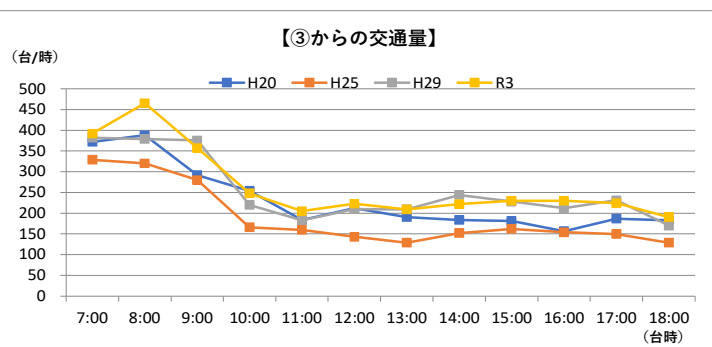
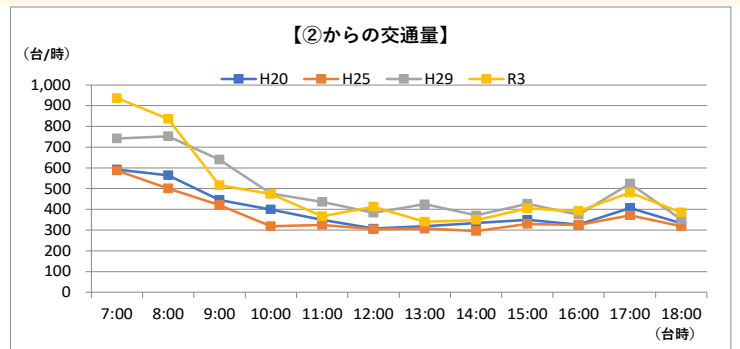
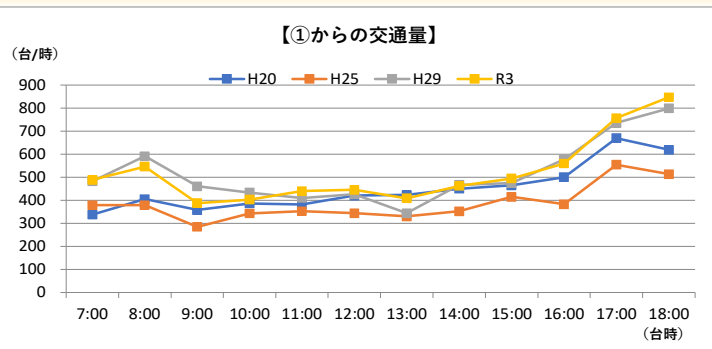
（台/12時間）

※（ ）はH29交通量比

●過年度交通量との比較（台/12時間）



●時間帯別交通量（台/時）

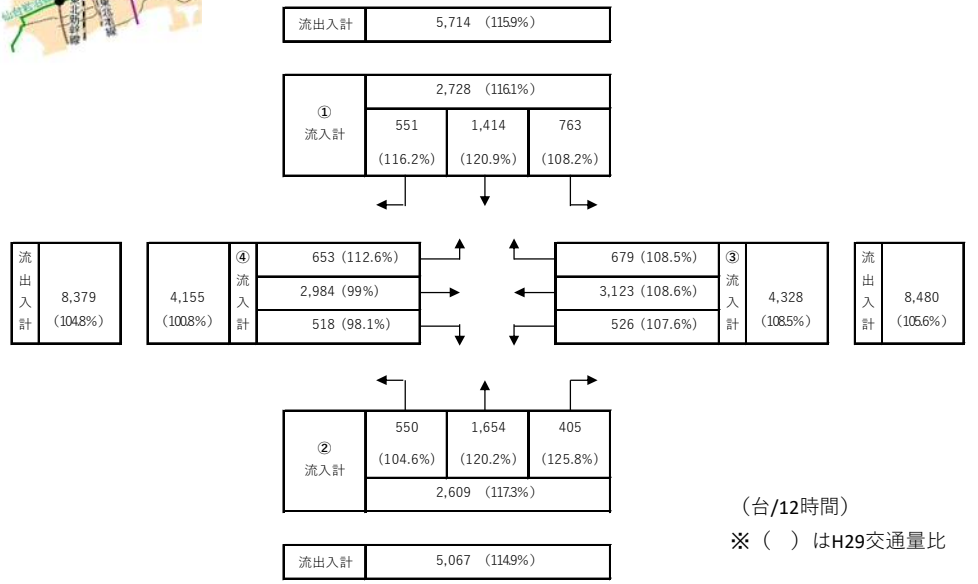
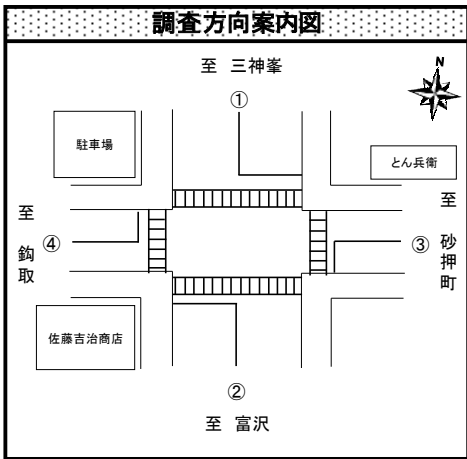


<地点：太一16> 三神峯公園入口交差点（太白区）

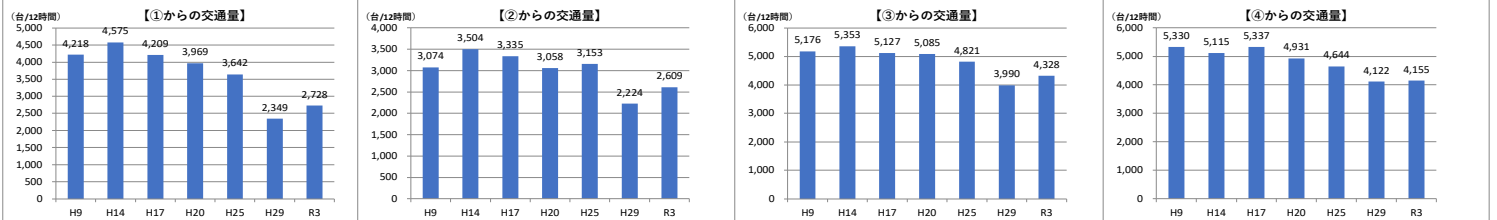


●調査日時
令和3年11月18日（木） 7:00~19:00（12時間）

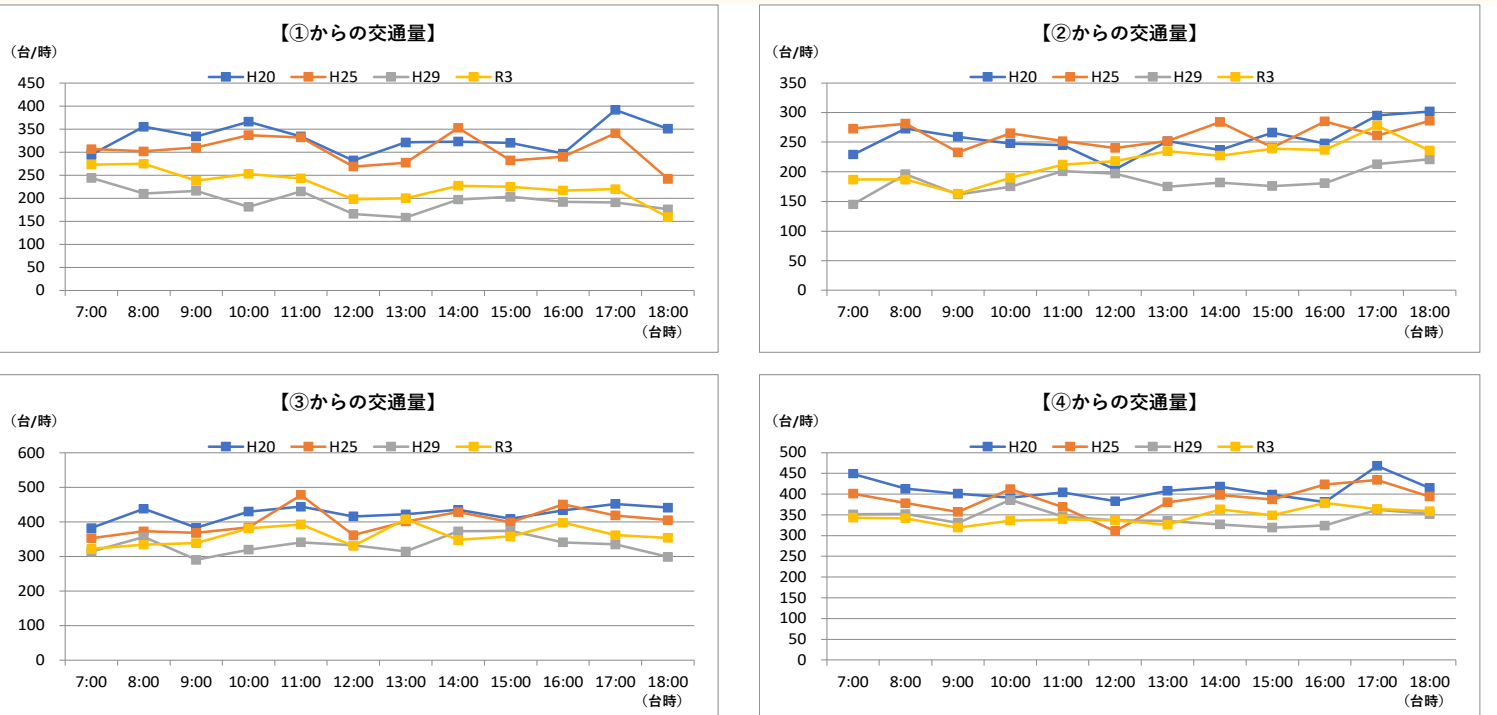
●方向別交通量（台/12時間）



●過年度交通量との比較（台/12時間）



●時間帯別交通量（台/時）



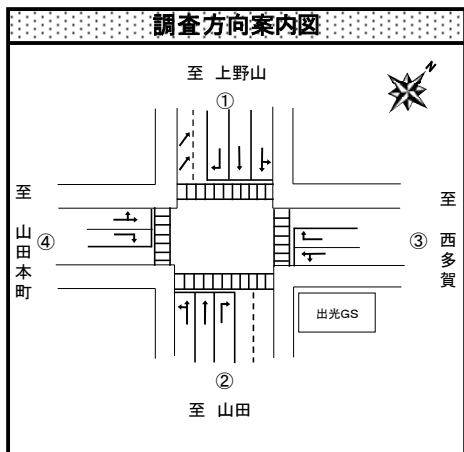
<地点：太-17> 鈎取本町一丁目交差点（太白区）



●調査日時

令和3年11月18日（木） 7:00~19:00（12時間）

●方向別交通量（台/12時間）



流出入計	4,518 (75.8%)
------	---------------

① 流入計	2,460 (69%)		
	239 (106.2%)	1,855 (62.7%)	366 (96.6%)

流出入計	10,607 (98.2%)	④ 流入計	150 (100%)	3,151 (98.7%)	2,320 (92.1%)	434 (89.1%)	2,794 (97.8%)	1,465 (98.1%)	③ 流入計	4,693 (97%)	流出入計	10,111 (97.5%)
------	----------------	----------	------------	---------------	---------------	-------------	---------------	---------------	----------	-------------	------	----------------

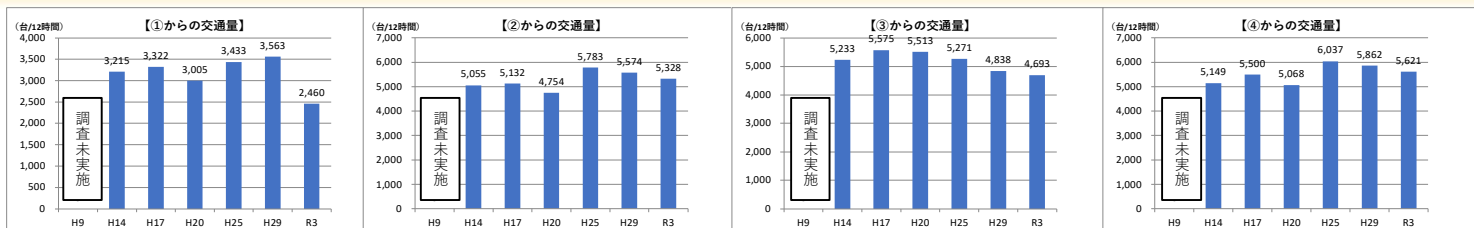
② 流入計	1,953 (105.5%)	1,474 (83.6%)	1,901 (97%)
	5,328 (95.6%)		

流出入計	10,968 (87.4%)
------	----------------

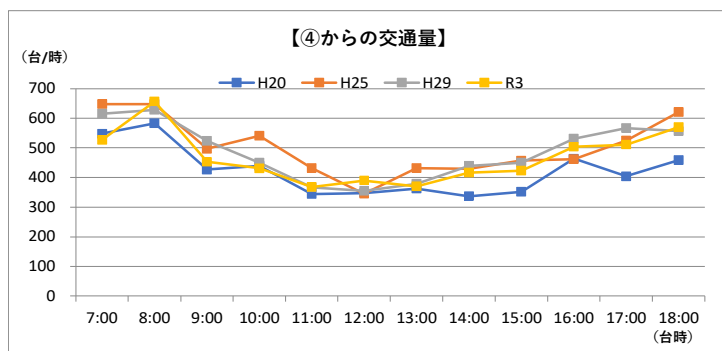
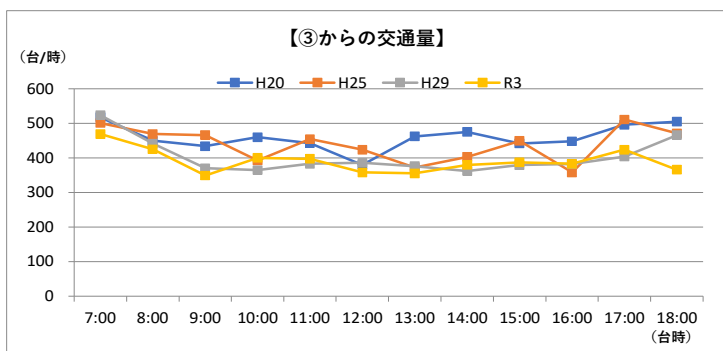
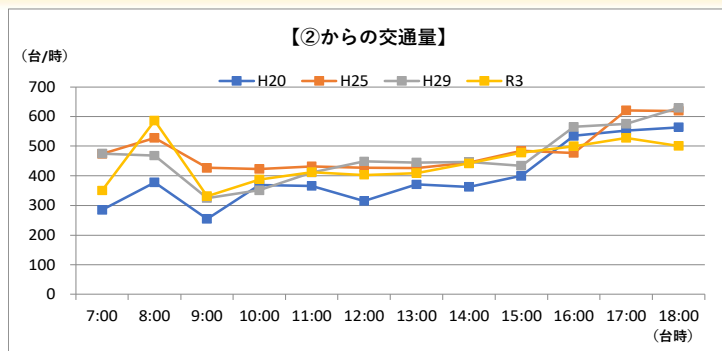
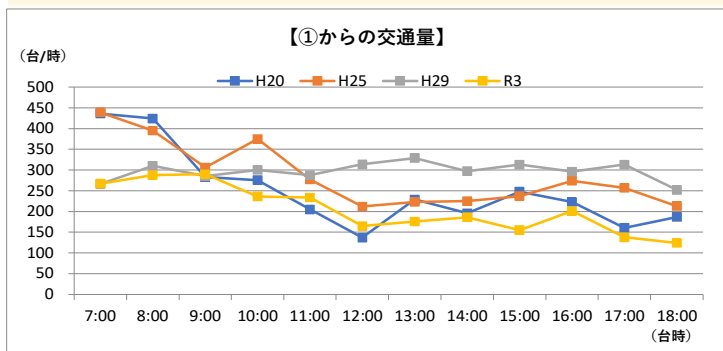
(台/12時間)

※ () はH29交通量比

●過年度交通量との比較（台/12時間）



●時間帯別交通量（台/時）



<地点：太-18> 茂庭交差点（太白区）



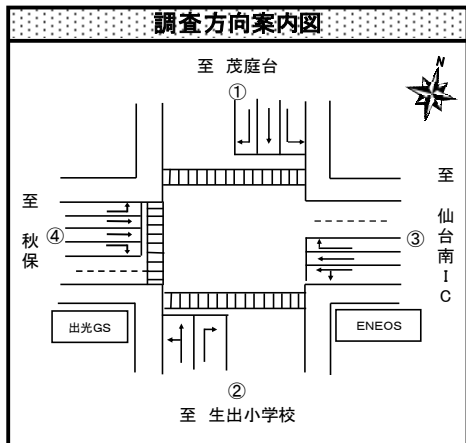
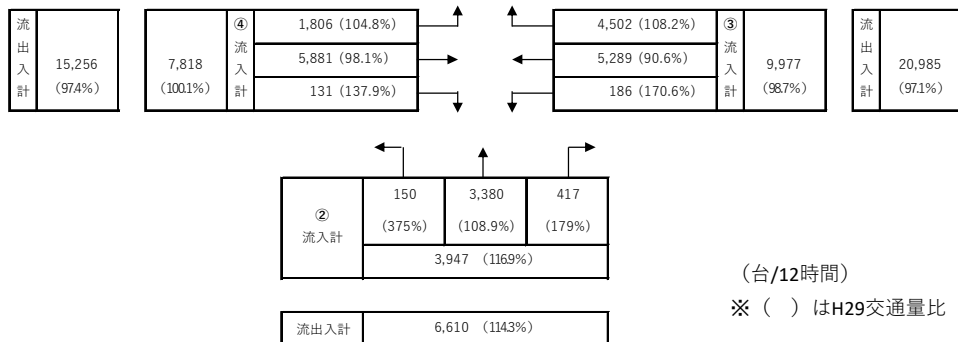
●調査日時

令和3年11月16日（火） 7:00~19:00（12時間）

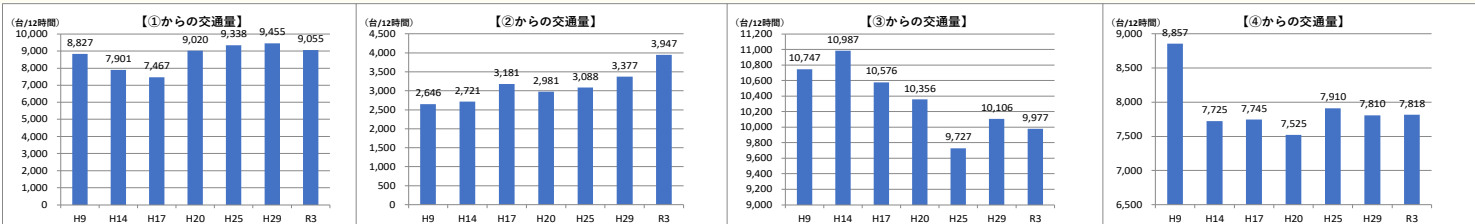
●方向別交通量（台/12時間）

流出入計	18,743	(101.6%)
------	--------	----------

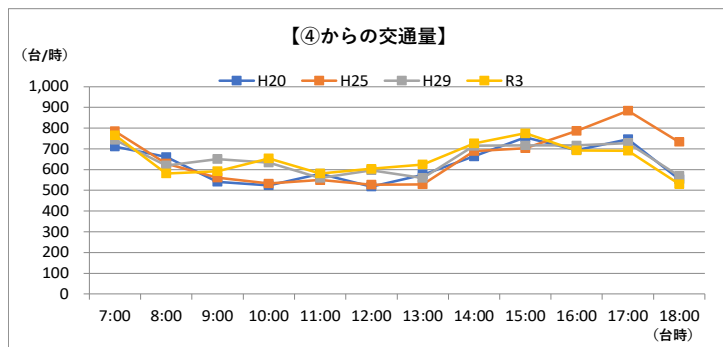
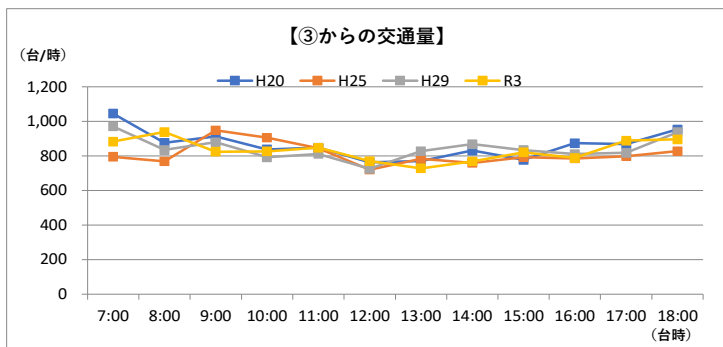
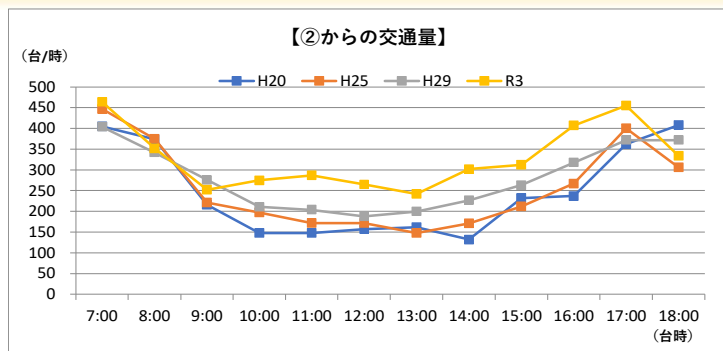
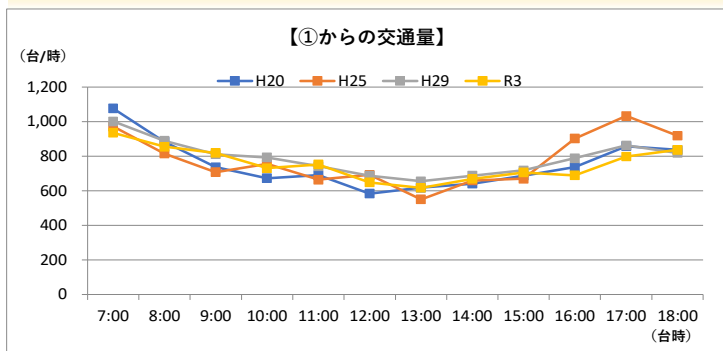
① 流入計	9,055 (95.8%)		
	1,999	2,346	4,710
	(101%)	(106.5%)	(89.3%)



●過年度交通量との比較（台/12時間）



●時間帯別交通量（台/時）

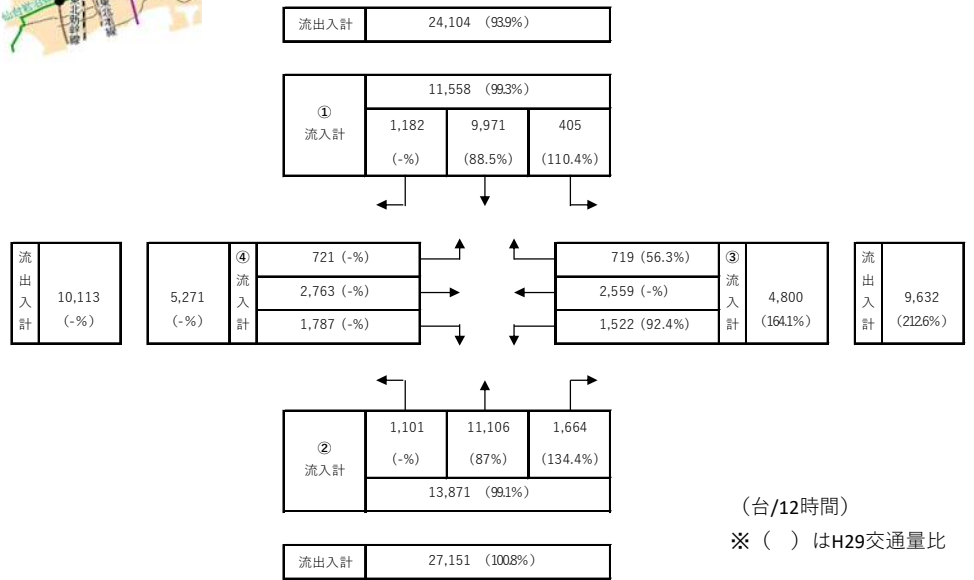
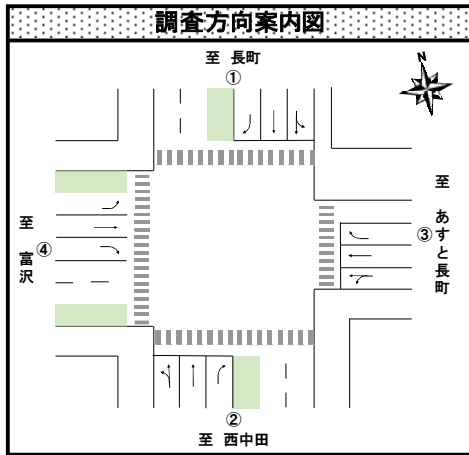


<地点：太-19> 大野田交差点（太白区）

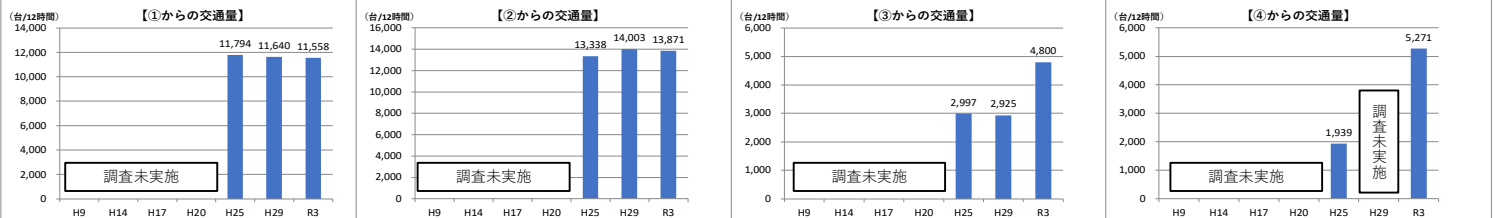


●調査日時
令和3年11月1日（木） 7:00~19:00（12時間）

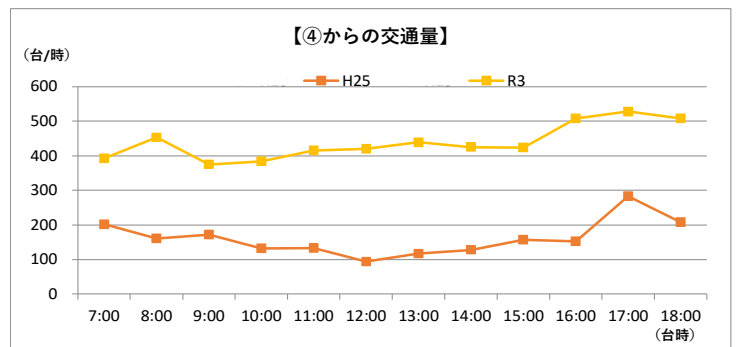
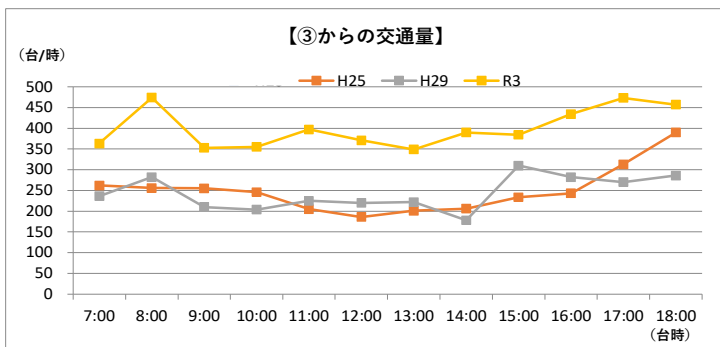
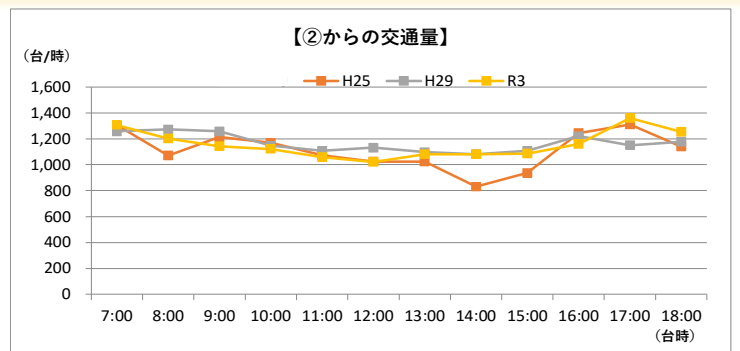
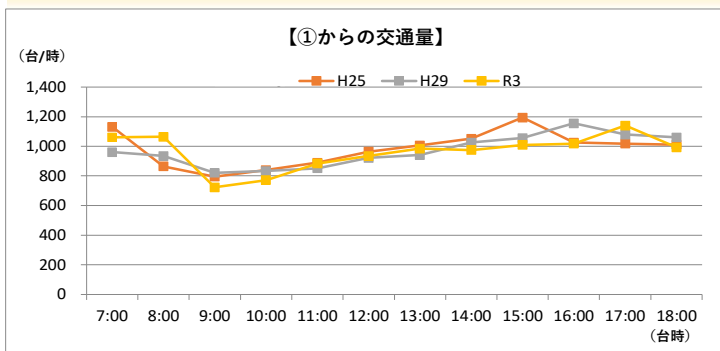
●方向別交通量（台/12時間）



●過年度交通量との比較（台/12時間）



●時間帯別交通量（台/時）



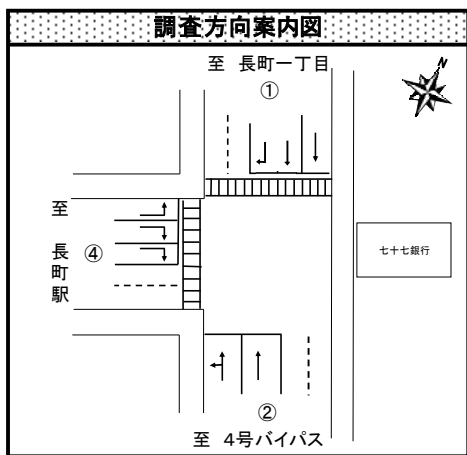
<地点：太-20> 八本松二丁目交差点（太白区）



●調査日時

令和3年11月2日（火） 7:00~19:00（12時間）

●方向別交通量（台/12時間）



流出入計	13,032 (89.8%)
------	----------------

① 流入計	6,750 (94.2%)	
	300 (107.9%)	6,450 (93.7%)

流出入計	11,089 (89.3%)
------	----------------

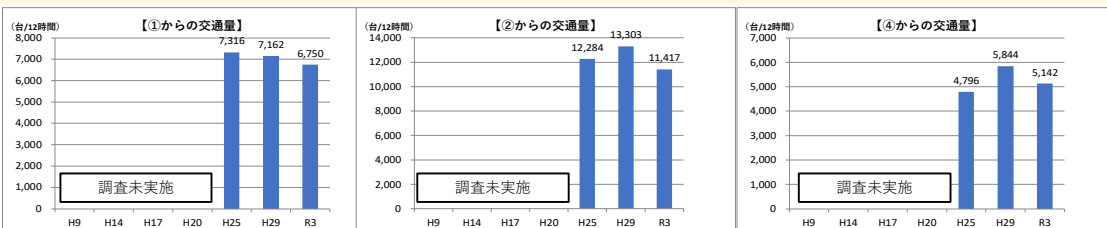
④ 流入計	512 (149.7%)	
	-	4,630 (84.2%)

② 流入計	11,417 (85.8%)	
	5,647 (89.6%)	5,770 (82.4%)

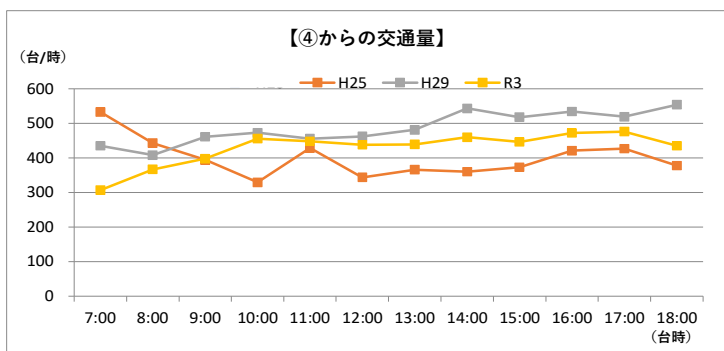
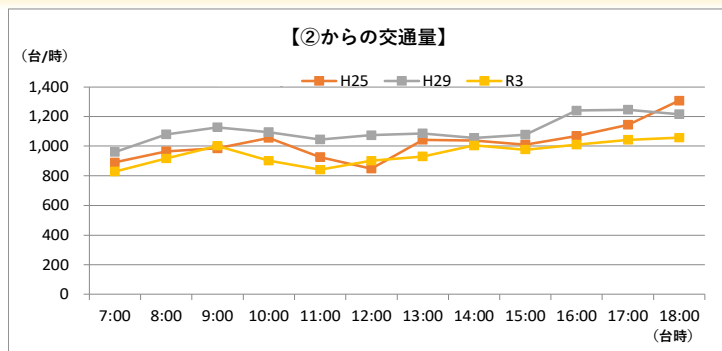
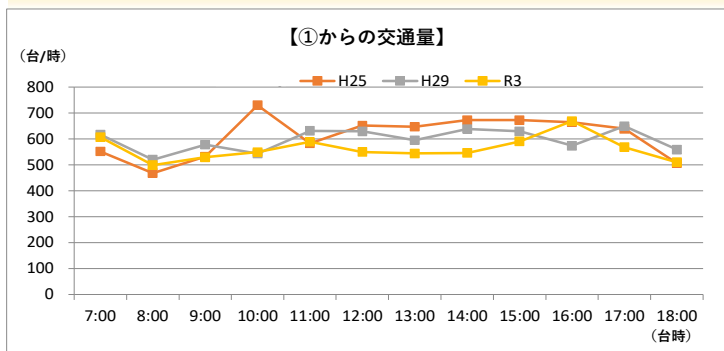
流出入計	22,497 (87.6%)
------	----------------

(台/12時間)
※ () はH29交通量比

●過年度交通量との比較（台/12時間）



●時間帯別交通量（台/時）



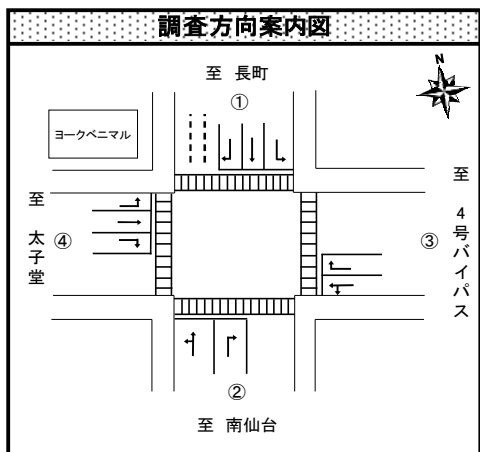
<地点：太-21> 郡山六丁目交差点（太白区）



●調査日時

令和3年11月1日（木） 7:00~19:00（12時間）

●方向別交通量（台/12時間）



流出入計	15,880 (103.3%)
------	-----------------

① 流入計	7,807 (103.5%)		
	1,464 (129.9%)	5,634 (101.8%)	709 (80.6%)

流出入計	9,303 (126.8%)
------	----------------

④ 流入計	1,141 (165.8%)	1,638 (83.7%)
	2,054 (138.3%)	2,372 (120.2%)

② 流入計	635 (10.8%)	5,294 (102.2%)	561 (95.6%)
	6,490 (102.1%)		

③ 流入計	1,638 (83.7%)	2,372 (120.2%)
	4,438 (99.6%)	428 (81.1%)

流出入計	7,762 (104.8%)
------	----------------

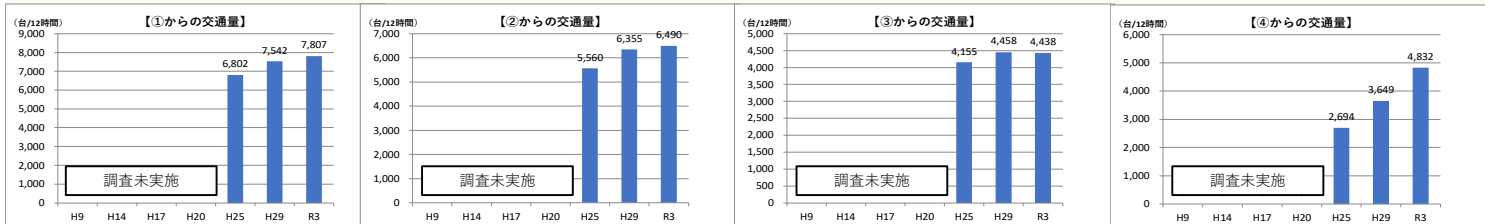
② 流入計	635 (10.8%)	5,294 (102.2%)	561 (95.6%)
	6,490 (102.1%)		

流出入計	14,189 (102.1%)
------	-----------------

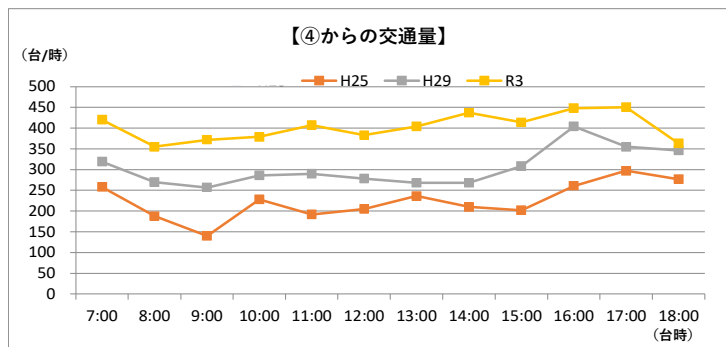
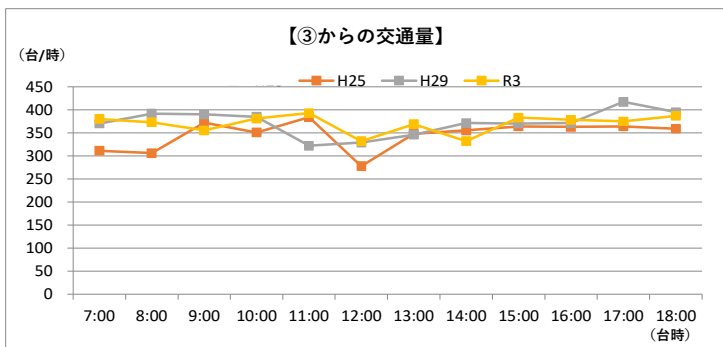
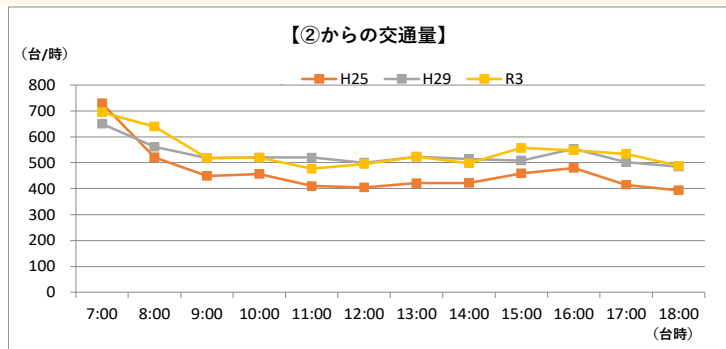
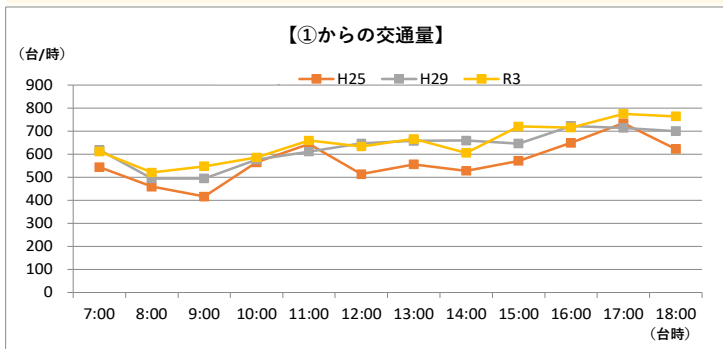
（台/12時間）

※（ ）はH29交通量比

●過年度交通量との比較（台/12時間）



●時間帯別交通量（台/時）



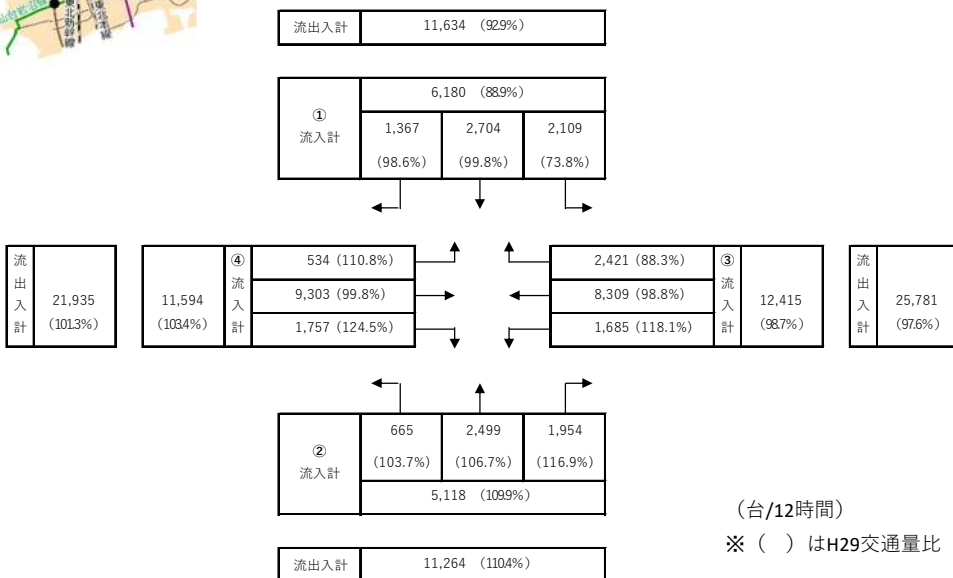
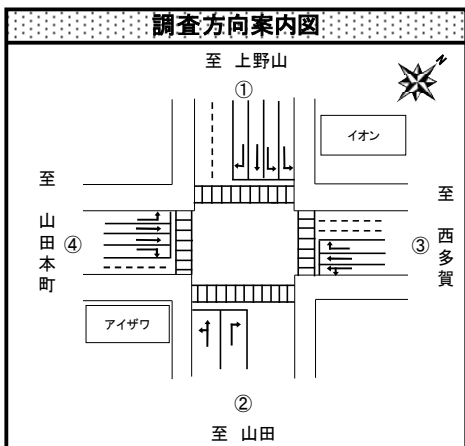
<地点：太-22> 山田交差点（太白区）



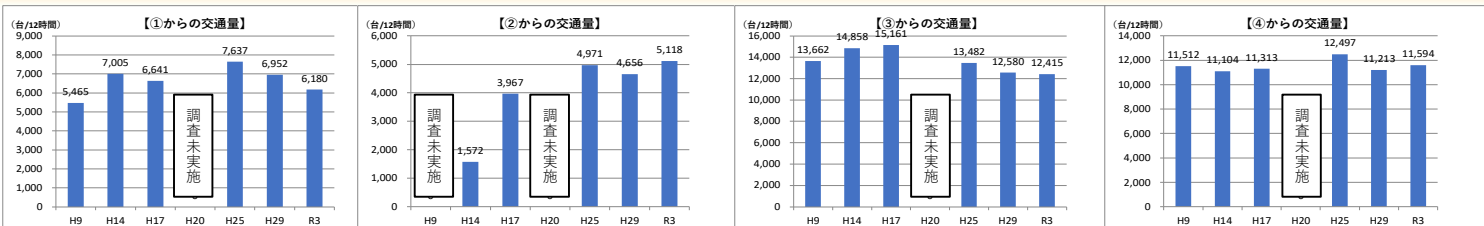
●調査日時

令和3年11月18日（木） 7:00~19:00（12時間）

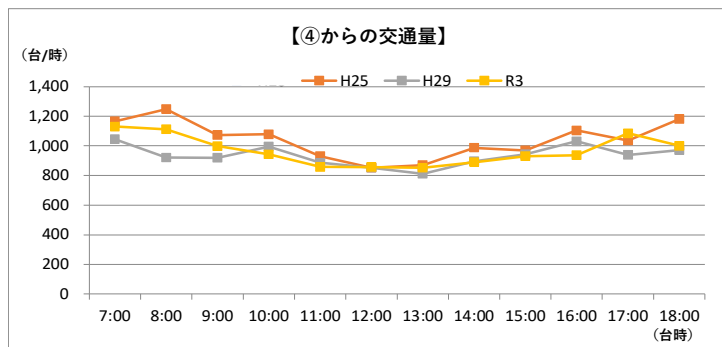
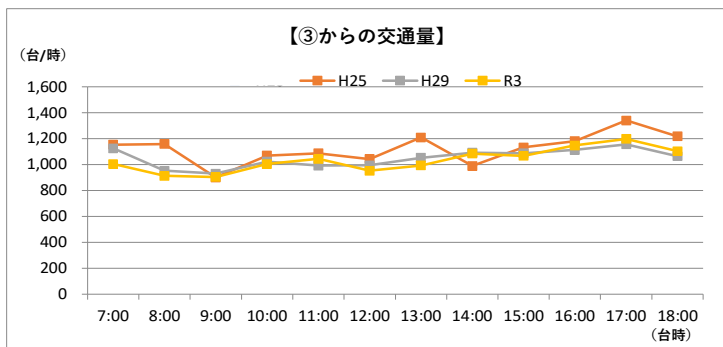
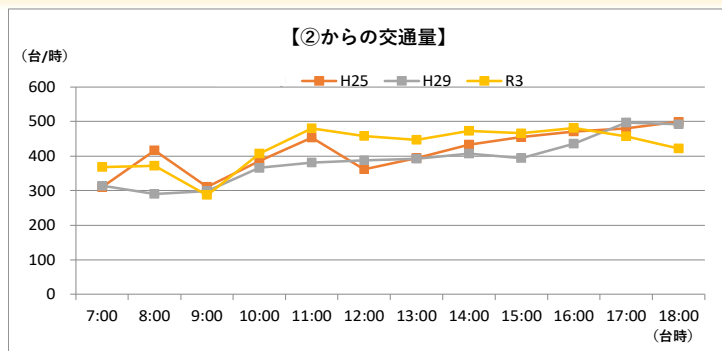
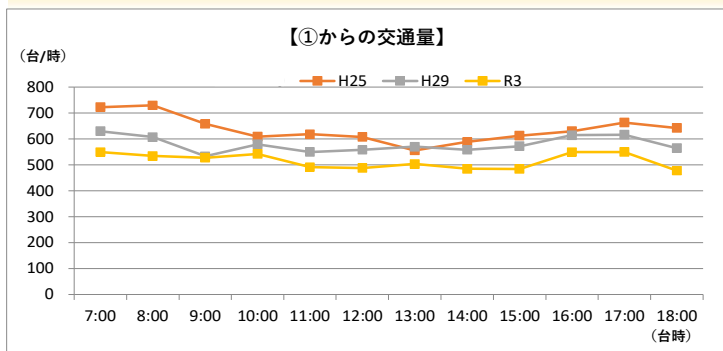
●方向別交通量（台/12時間）



●過年度交通量との比較（台/12時間）



●時間帯別交通量（台/時）



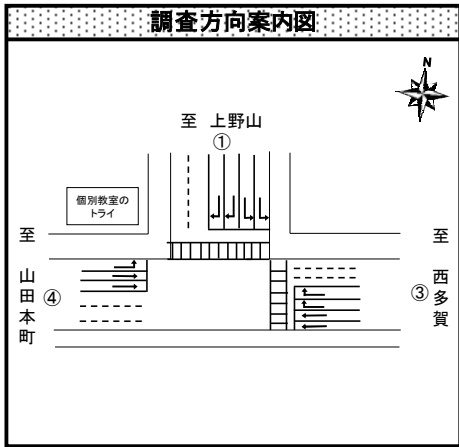
<地点：太-23> 西多賀五丁目交差点（太白区）



●調査日時

令和3年11月18日（木） 7:00~19:00（12時間）

●方向別交通量（台/12時間）



流出入計	7,394 (114.1%)
------	----------------

① 流入計	3,758 (125.9%)	
	2,054 (136.3%)	1,704 (115.4%)

流出 入計	26,880 (96.4%)
----------	----------------

④ 流入計	13,676 (96%)
	11,744 (94%)

流入計	1,932 (110.6%)
	11,744 (94%)

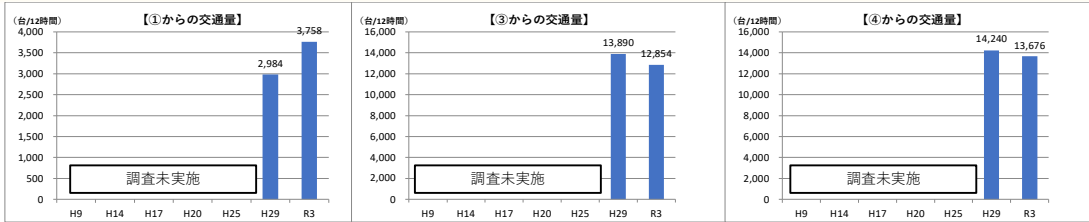
③ 流入計	1,704 (97.4%)
	11,150 (91.8%)

流出 入計	12,854 (92.5%)
	-

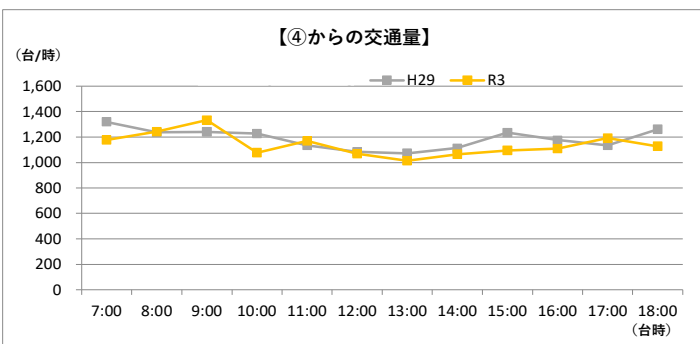
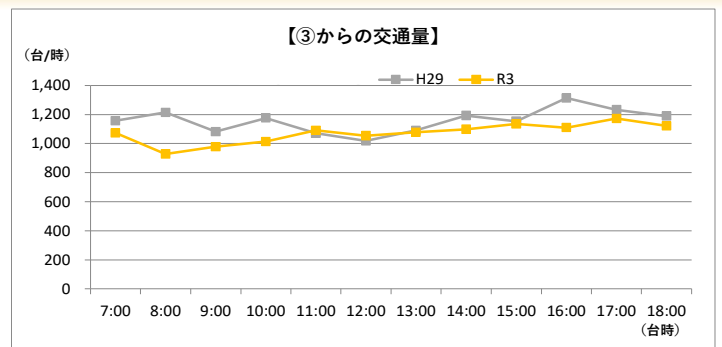
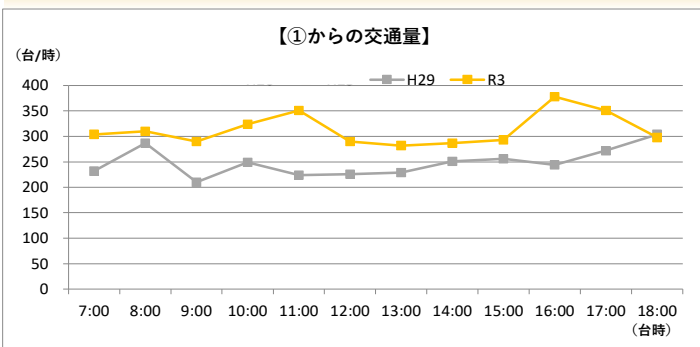
流出 入計	26,302 (94.4%)
----------	----------------

（台/12時間）
※（ ）はH29交通量比

●過年度交通量との比較（台/12時間）



●時間帯別交通量（台/時）



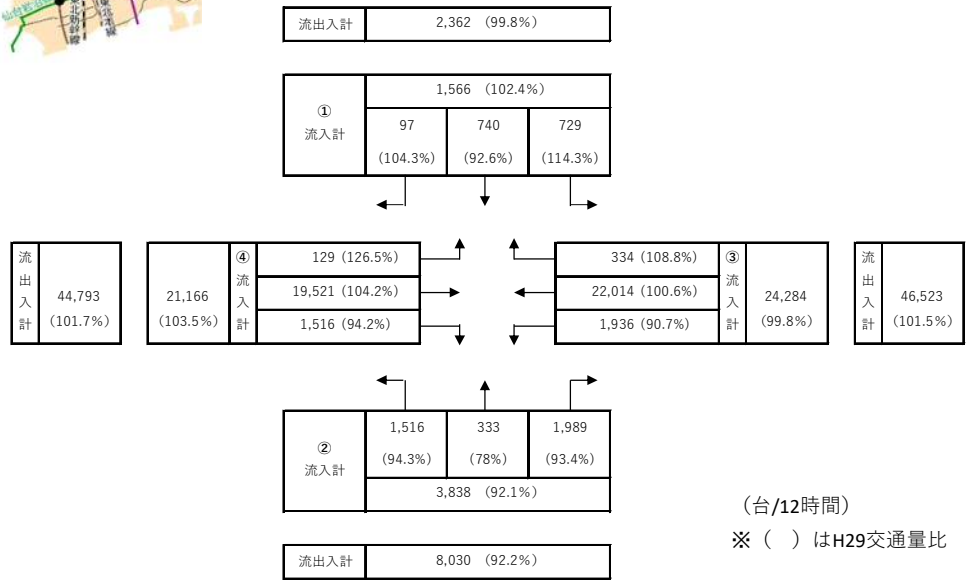
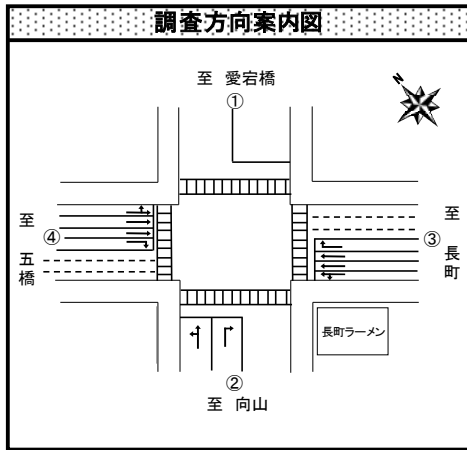
<地点：太-24> 越路交差点（太白区）



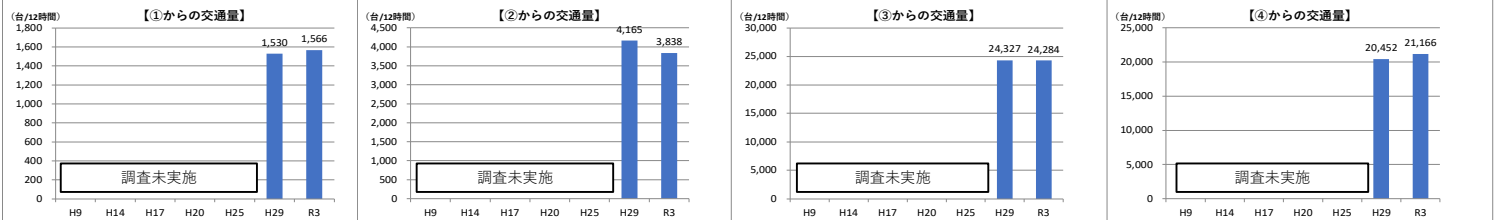
●調査日時

令和3年11月4日（木） 7:00~19:00（12時間）

●方向別交通量（台/12時間）



●過年度交通量との比較（台/12時間）



●時間帯別交通量（台/時）

