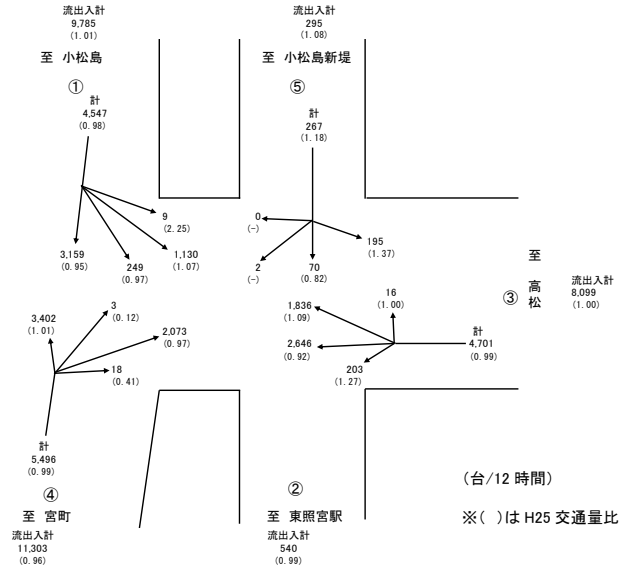
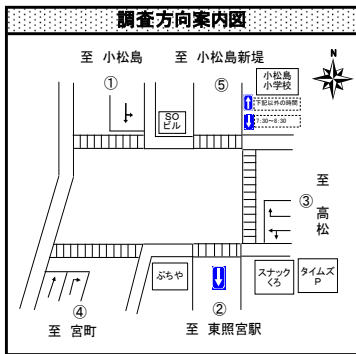


# <青-1> 小松島小学校前交差点（青葉区）

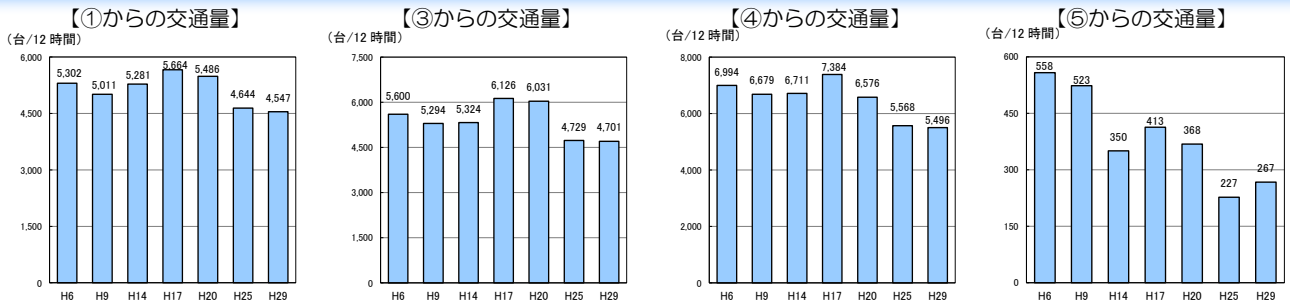


●調査日時  
平成 29 年 1 0 月 1 8 日（水）7:00~19:00（12 時間）

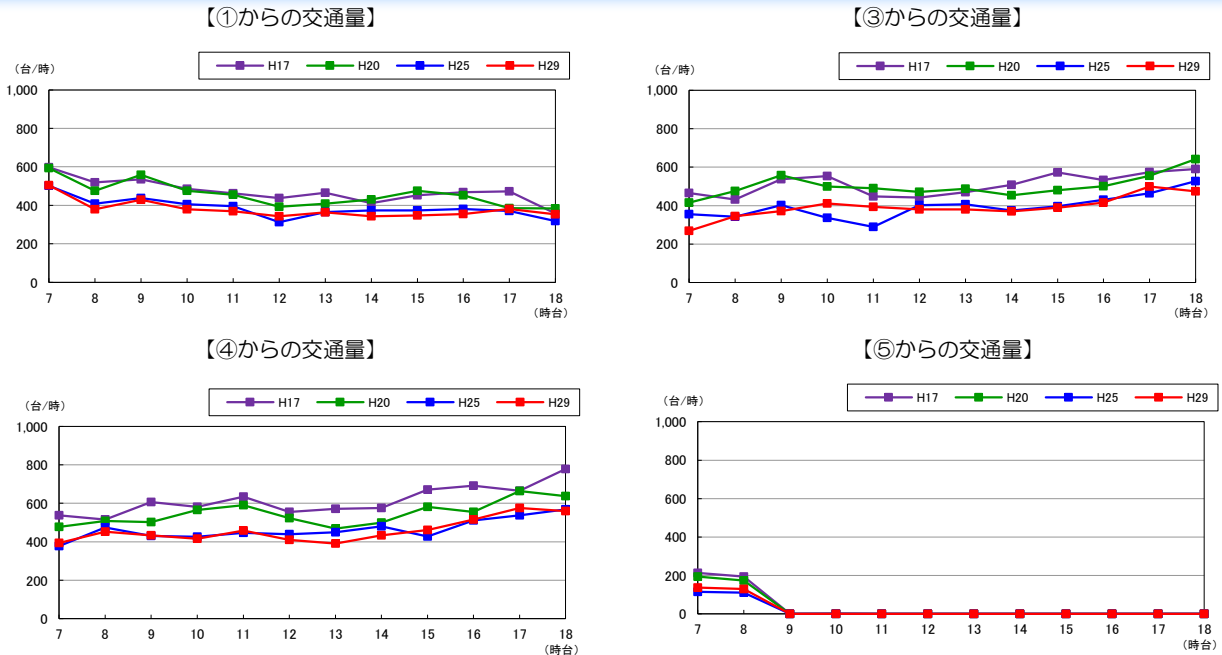
●方向別交通量（台/12 時間）



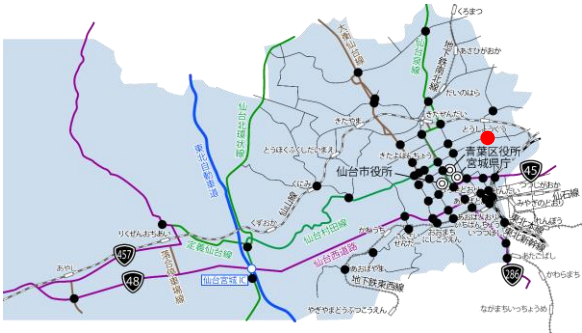
●過年度交通量との比較（台/12 時間）



●時間帯別交通量（台/時）



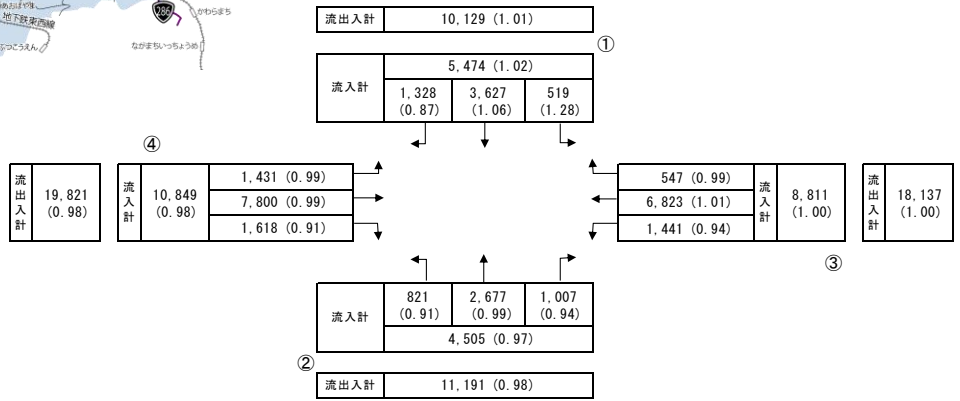
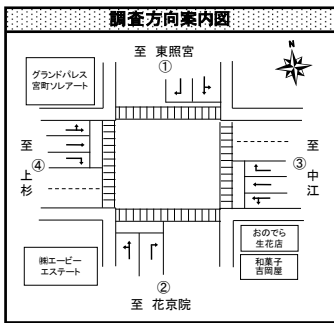
# <青-2> 宮町三丁目交差点 (青葉区)



## ●調査日時

平成 29 年 9 月 27 日 (水) 7:00~19:00 (12 時間)

## ●方向別交通量 (台/12 時間)

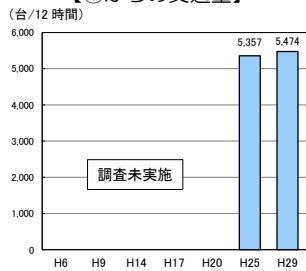


(台/12 時間)

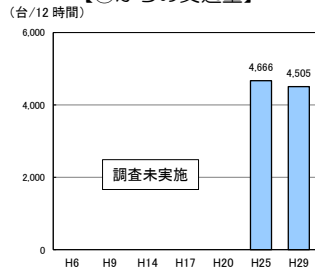
※( )は H25 交通量比

## ●過年度交通量との比較 (台/12 時間)

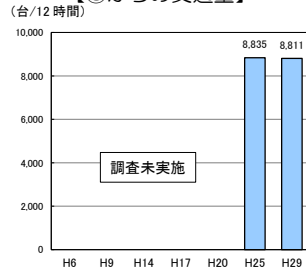
【①からの交通量】



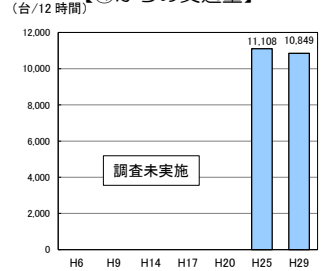
【②からの交通量】



【③からの交通量】

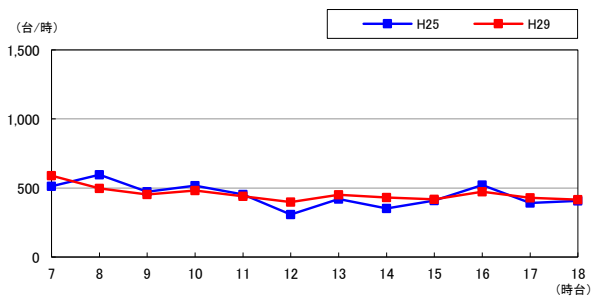


【④からの交通量】

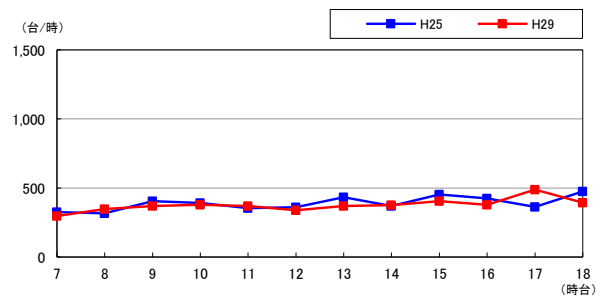


## ●時間帯別交通量 (台/時)

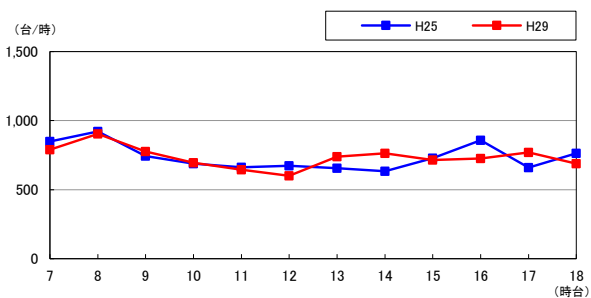
【①からの交通量】



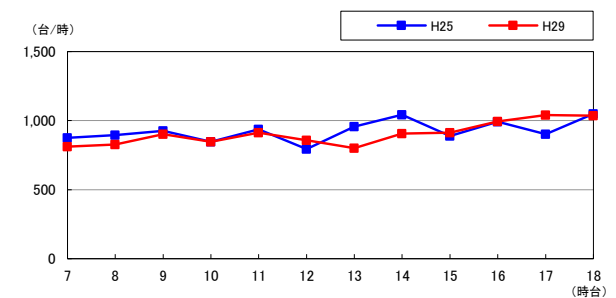
【②からの交通量】



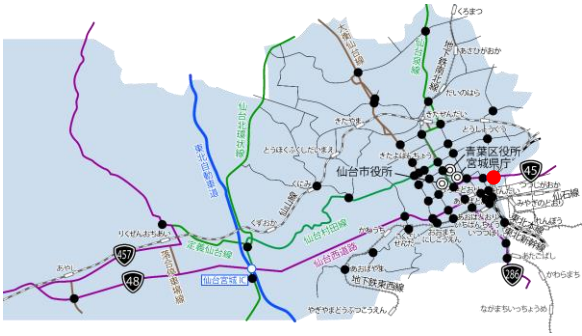
【③からの交通量】



【④からの交通量】



# <青-3> 宮町一丁目交差点（青葉区）



- 調査日時  
平成 29 年 10 月 3 日（火） 7:00～19:00（12 時間）
- 方向別交通量（台/12 時間）

流出入計	8,145 (0.97)		
流入計	1,156 (0.96)	-	2,401 (1.04)
	3,557 (1.01)		

①

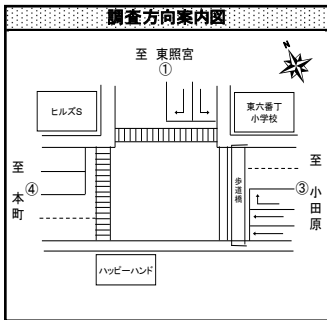
流出入計	22,900 (0.89)		
流入計	11,049 (0.89)	2,217 (0.93)	8,832 (0.88)
	-		

④

流出入計	2,371 (0.95)		
流入計	10,695 (0.89)	-	13,066 (0.90)
	-		

③

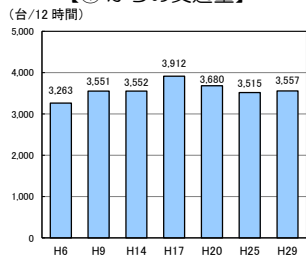
流出入計	24,299 (0.90)		
------	---------------	--	--



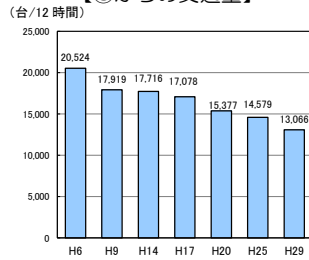
(台/12 時間)  
※( )は H25 交通量比

## ●過年度交通量との比較（台/12 時間）

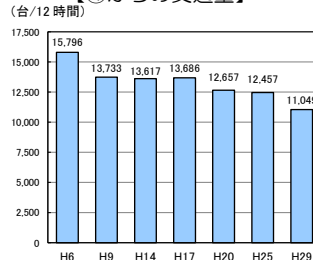
【①からの交通量】



【③からの交通量】

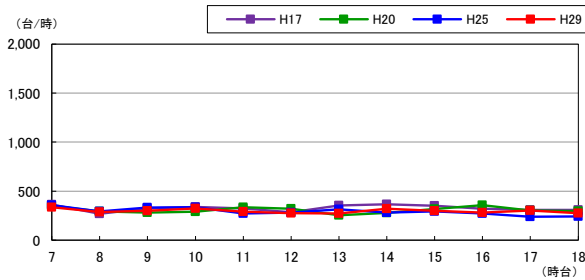


【④からの交通量】

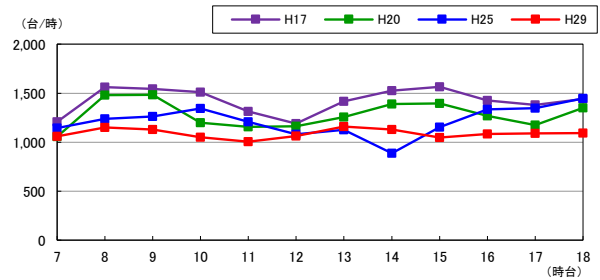


## ●時間帯別交通量（台/時）

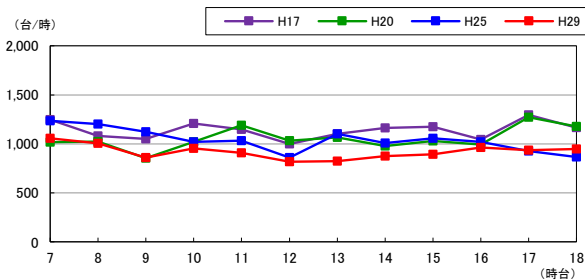
【①からの交通量】



【③からの交通量】



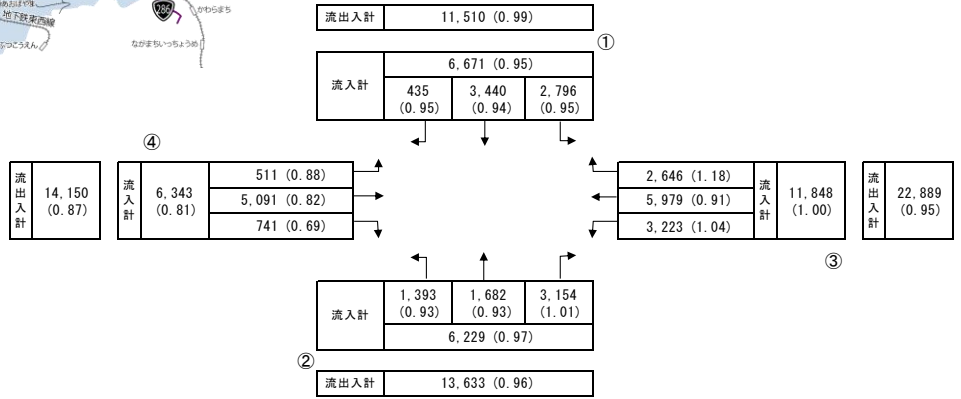
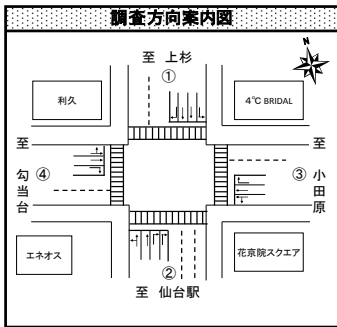
【④からの交通量】



# <青-4> 花京院交差点 (青葉区)

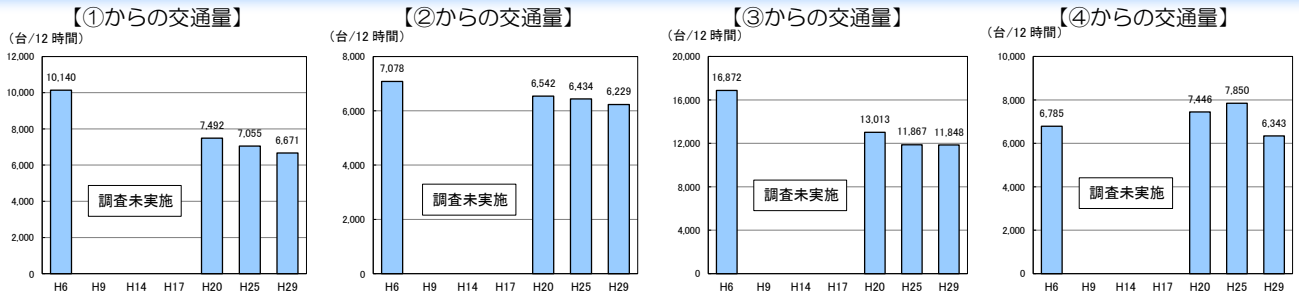


- 調査日時  
平成 29 年 10 月 3 日 (火) 7:00~19:00 (12 時間)
- 方向別交通量 (台/12 時間)

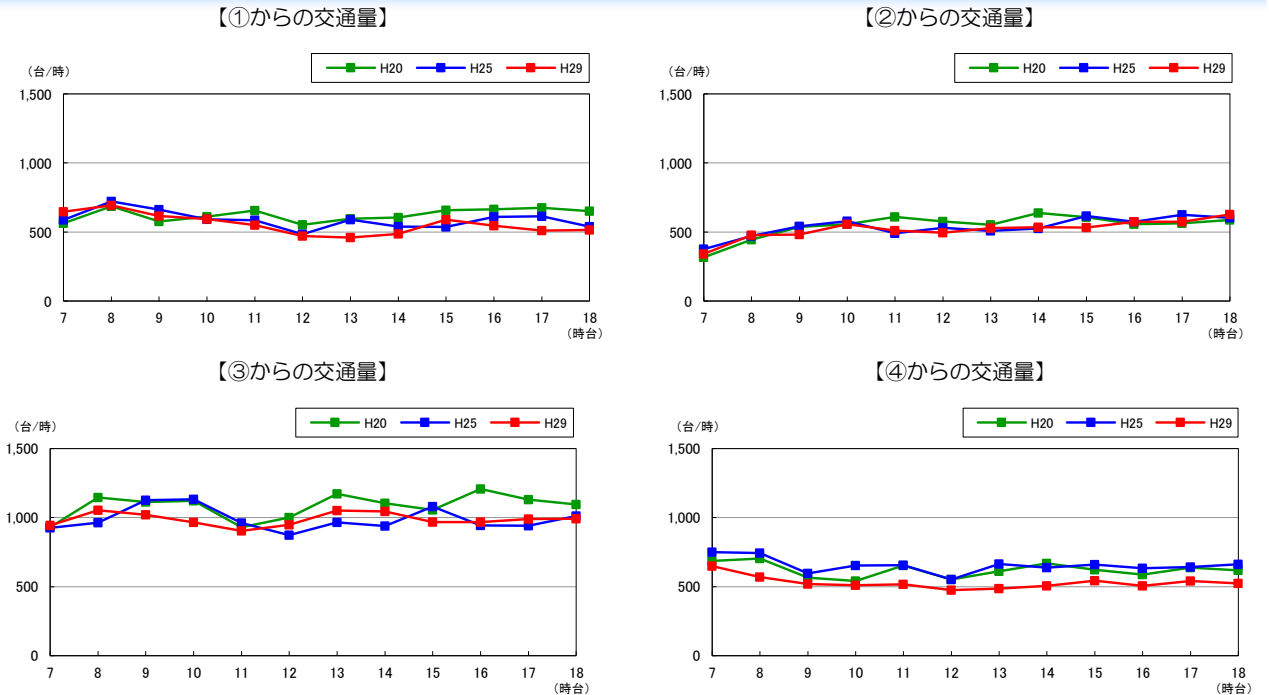


(台/12 時間)  
※ ( ) は H25 交通量比

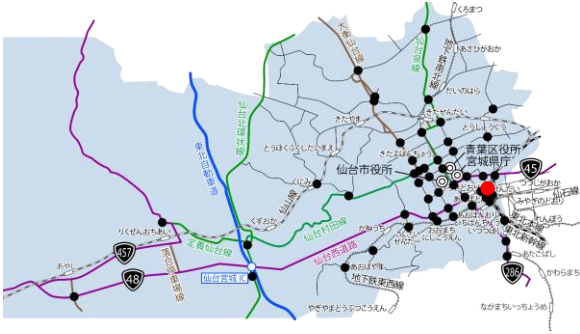
## ●過年度交通量との比較 (台/12 時間)



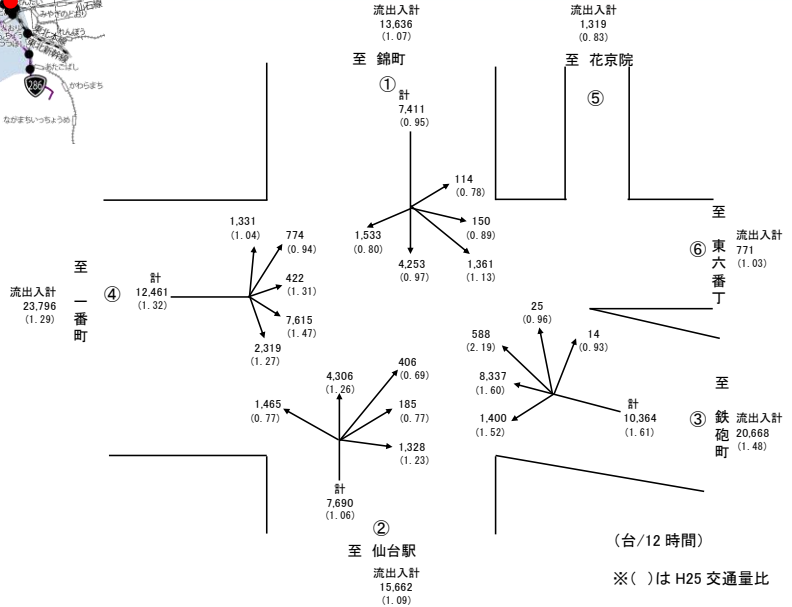
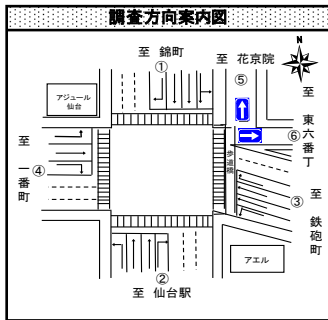
## ●時間帯別交通量 (台/時)



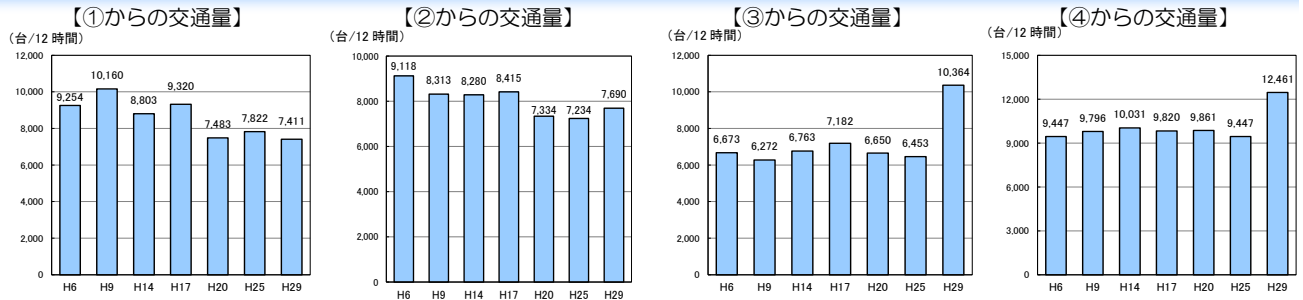
# <青-5> 宮城野橋交差点 (青葉区)



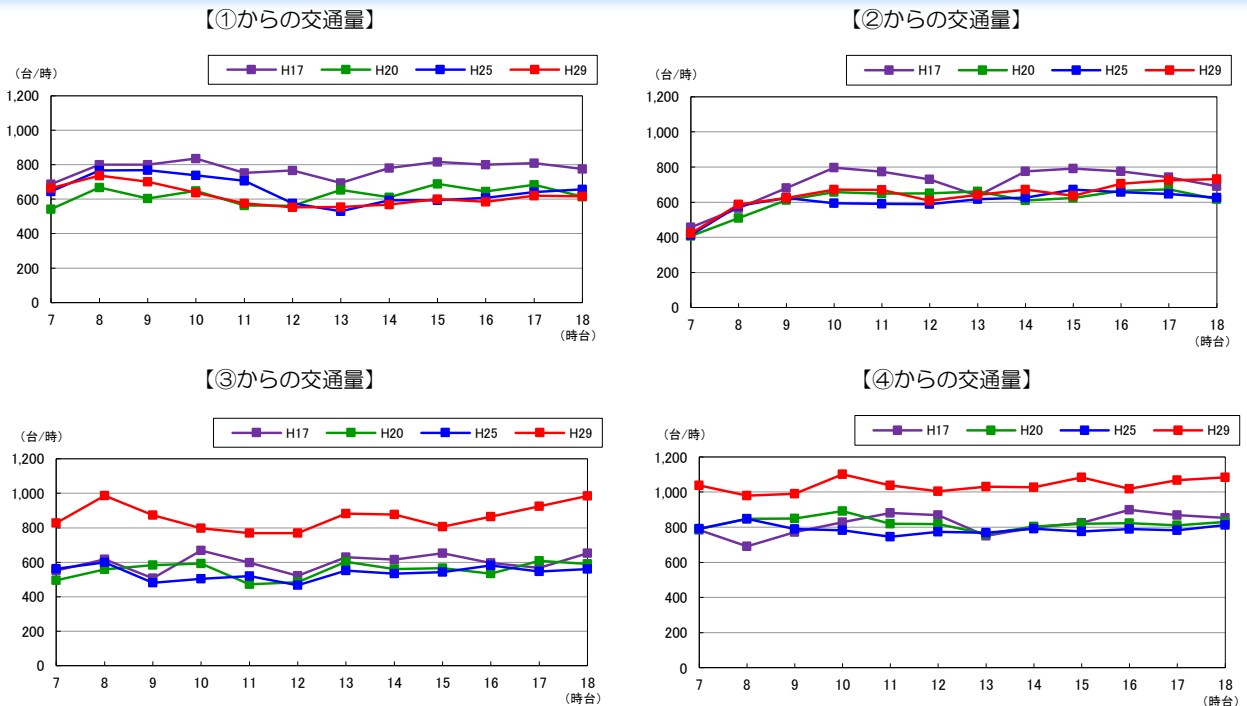
- 調査日時  
平成 29 年 10 月 3 日 (火) 7:00~19:00 (12 時間)
- 方向別交通量 (台/12 時間)



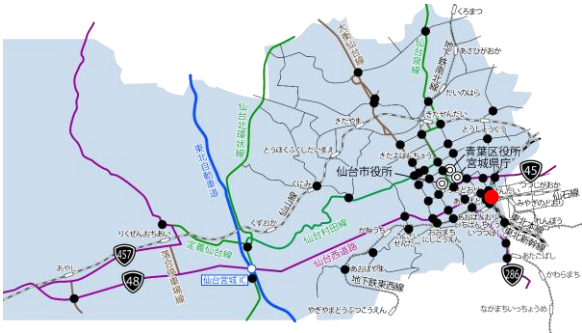
## ●過年度交通量との比較 (台/12 時間)



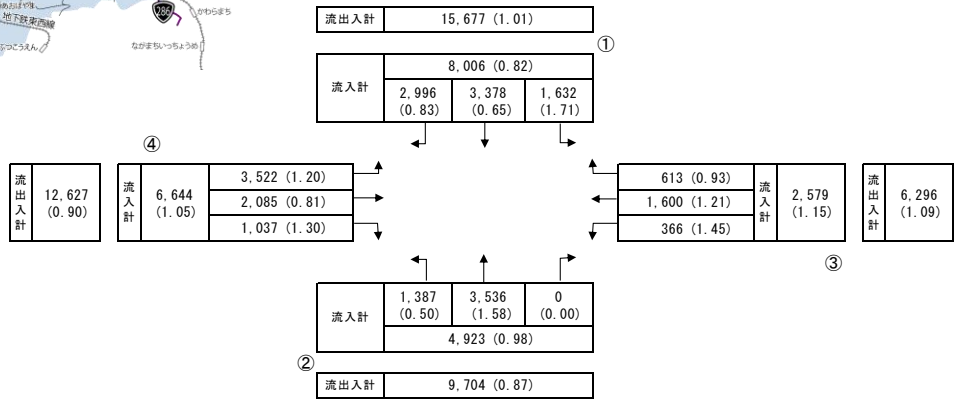
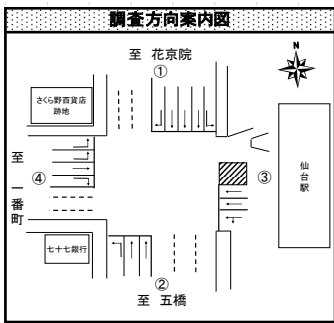
## ●時間帯別交通量 (台/時)



# <青-6> 仙台駅前交差点（青葉区）

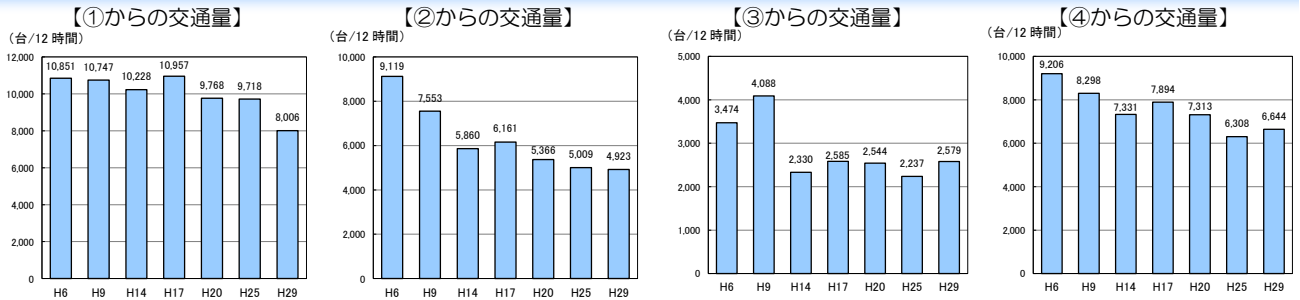


- 調査日時  
平成 29 年 10 月 3 日（火） 7:00~19:00（12 時間）
- 方向別交通量（台/12 時間）

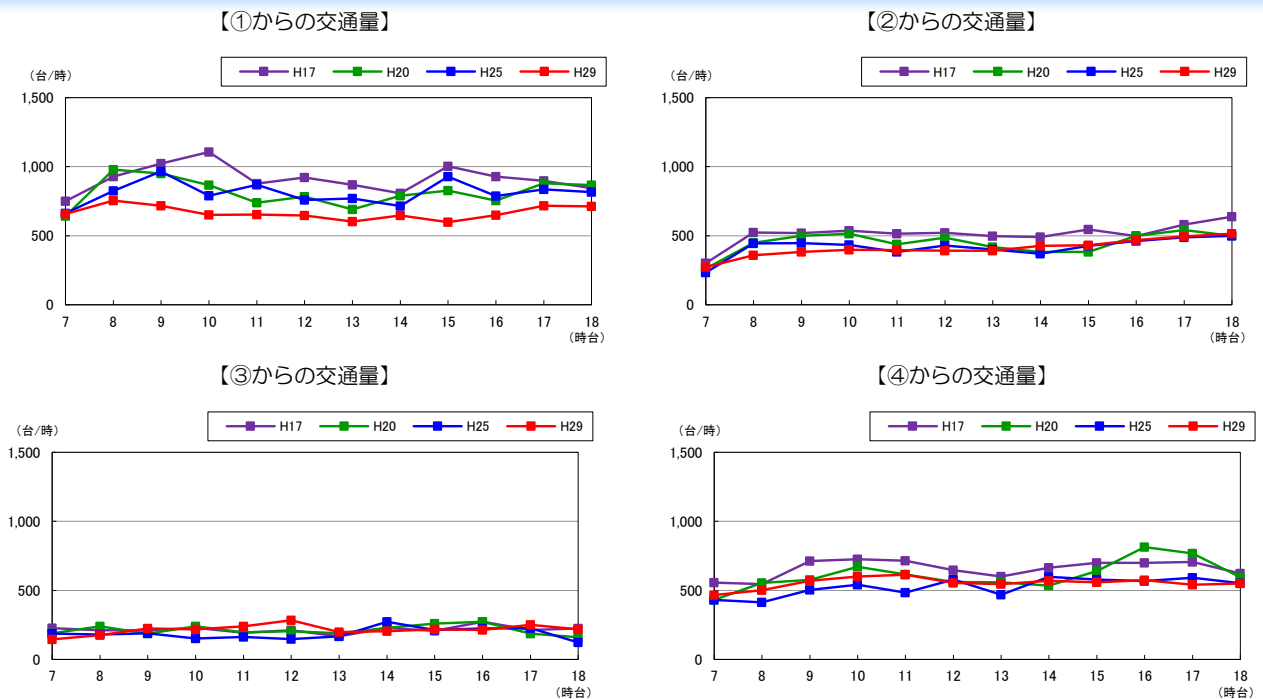


(台/12 時間)  
※( )は H25 交通量比

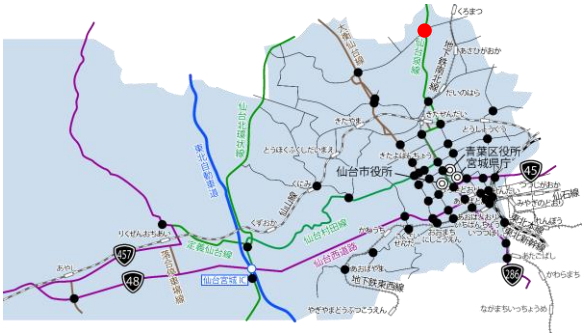
## ●過年度交通量との比較（台/12 時間）



## ●時間帯別交通量（台/時）



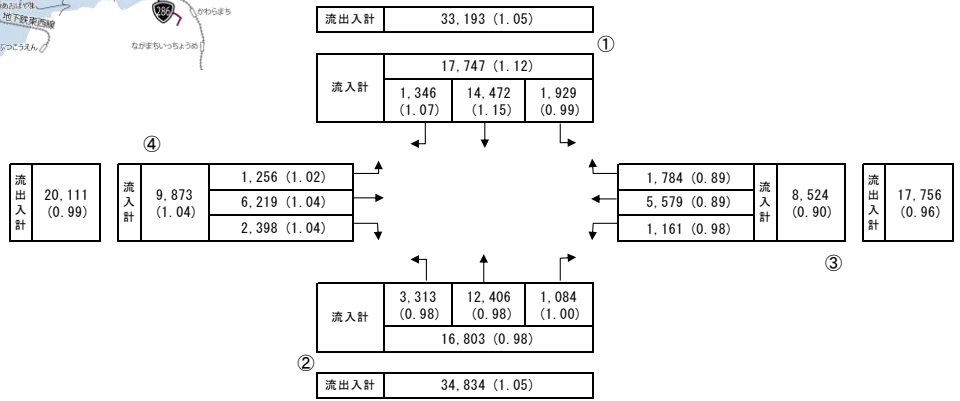
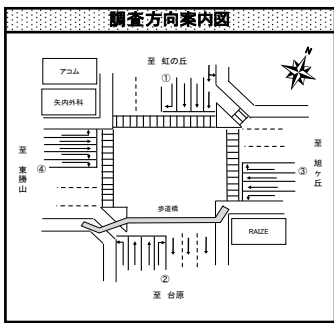
# <青-7> 北根三丁目交差点 (青葉区)



## ●調査日時

平成 29 年 10 月 18 日 (水) 7:00~19:00 (12 時間)

## ●方向別交通量 (台/12 時間)

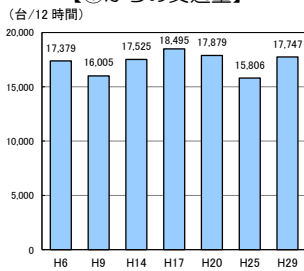


(台/12 時間)

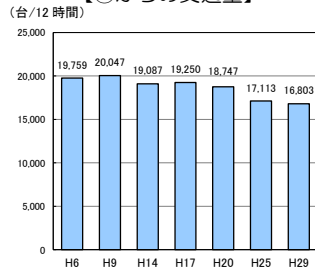
※( )は H25 交通量比

## ●過年度交通量との比較 (台/12 時間)

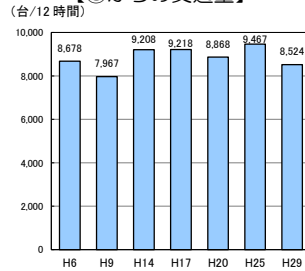
【①からの交通量】



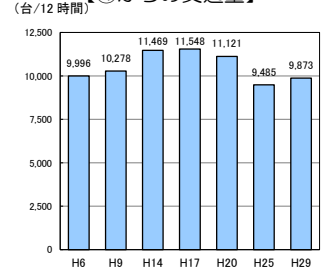
【②からの交通量】



【③からの交通量】

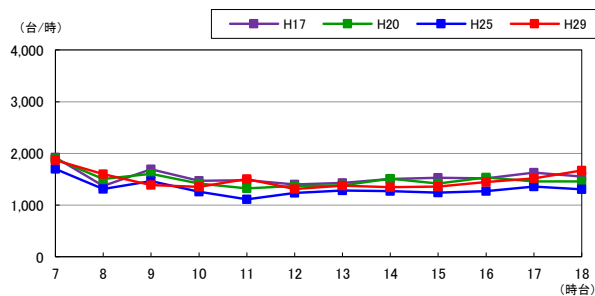


【④からの交通量】

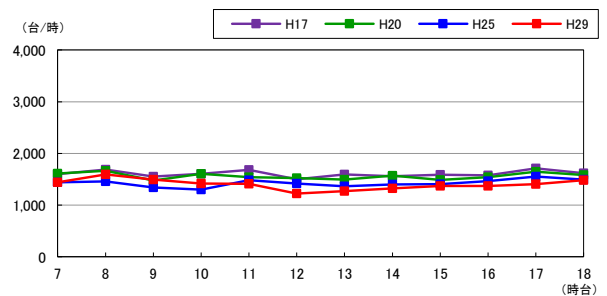


## ●時間帯別交通量 (台/時)

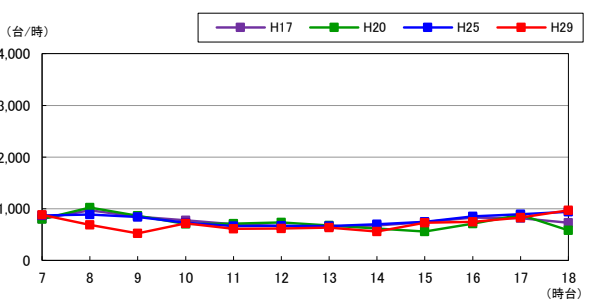
【①からの交通量】



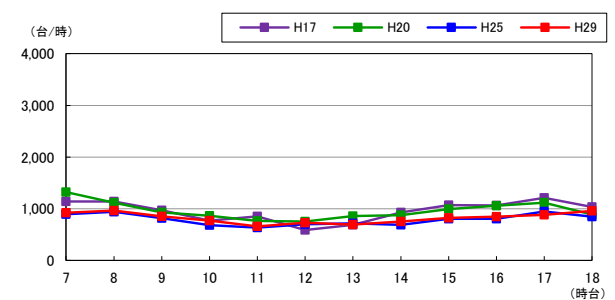
【②からの交通量】



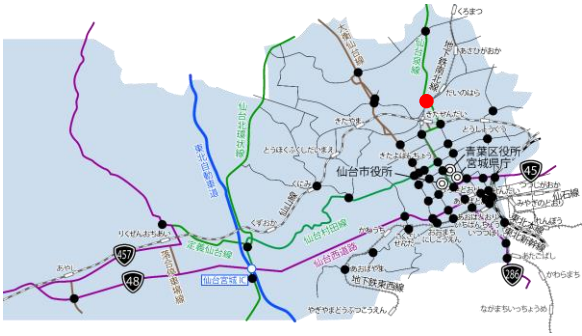
【③からの交通量】



【④からの交通量】



# <青-8> 台原二丁目交差点 (青葉区)



## ●調査日時

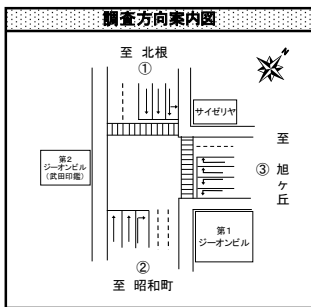
平成 29 年 10 月 18 日 (水) 7:00~19:00 (12 時間)

## ●方向別交通量 (台/12 時間)

流出入計	34,844 (1.03)		
流入計	18,045 (1.02)		
	-	15,727 (1.00)	2,318 (1.15)
流出計	2,498 (1.07)	6,376 (1.05)	11,716 (1.05)
	-	3,878 (1.04)	-
流入計	-	14,301 (1.05)	3,022 (0.99)
	17,323 (1.04)		
流出入計	36,928 (1.02)		

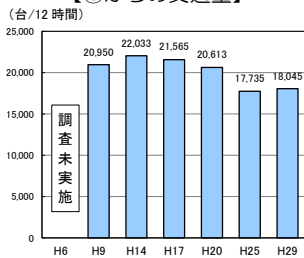
(台/12 時間)

※( )は H25 交通量比

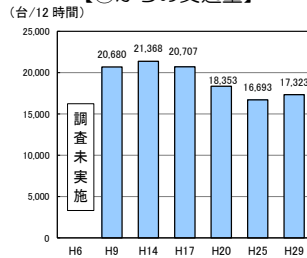


## ●過年度交通量との比較 (台/12 時間)

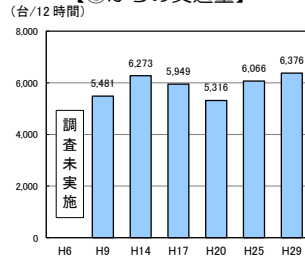
【①からの交通量】



【②からの交通量】

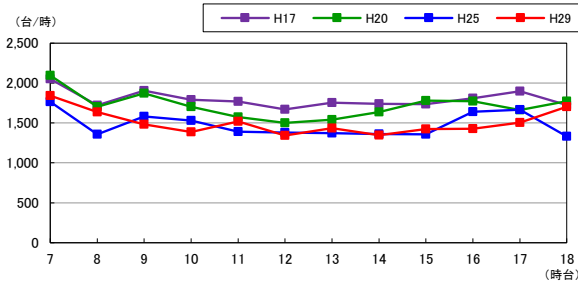


【③からの交通量】

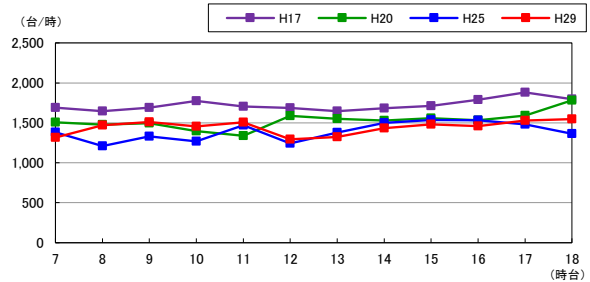


## ●時間帯別交通量 (台/時)

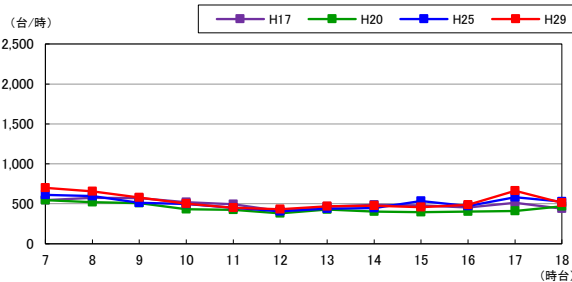
【①からの交通量】



【②からの交通量】



【③からの交通量】





# <青-9> 昭和町交差点（青葉区）



●調査日時  
平成 29 年 10 月 18 日（水）7:00～19:00（12 時間）

●方向別交通量（台/12 時間）

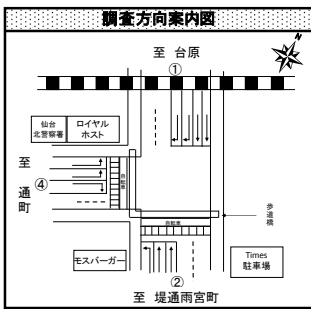
流出入計	36,891 (1.06)
①	
流入計	19,571 (1.02)
	8,364 (1.03)
	11,207 (1.02)
	-

流出入計	19,372 (1.07)
流入計	9,701 (1.12)
	7,956 (1.12)
	-
	1,745 (1.13)

流入計	1,307 (0.96)	9,364 (1.11)	-
10,671 (1.09)			
流出入計	23,623 (1.06)		

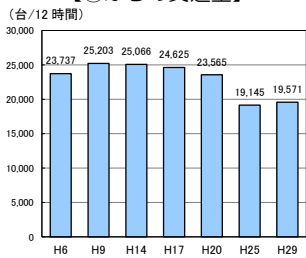
(台/12 時間)

※( )は H25 交通量比

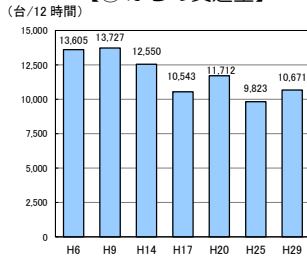


## ●過年度交通量との比較（台/12 時間）

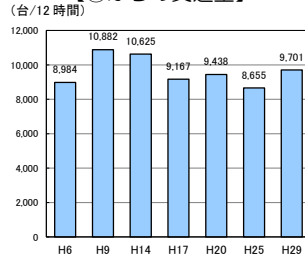
【①からの交通量】



【②からの交通量】

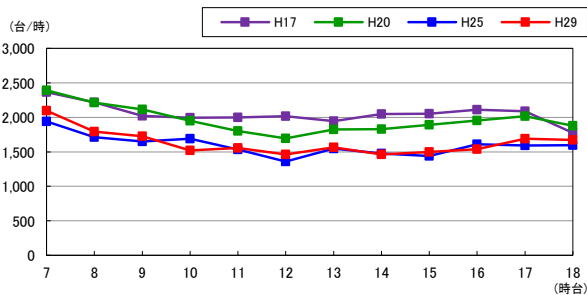


【④からの交通量】

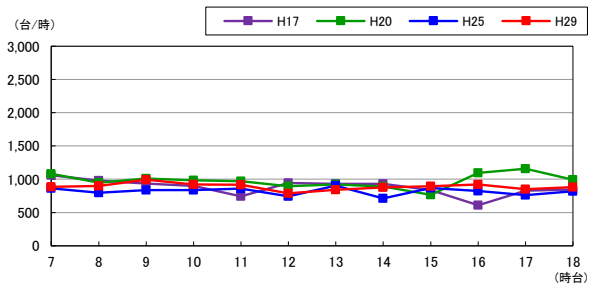


## ●時間帯別交通量（台/時）

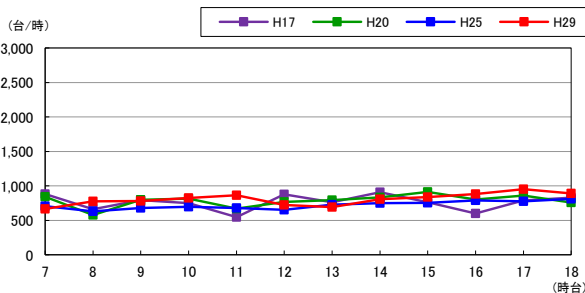
【①からの交通量】



【②からの交通量】



【④からの交通量】

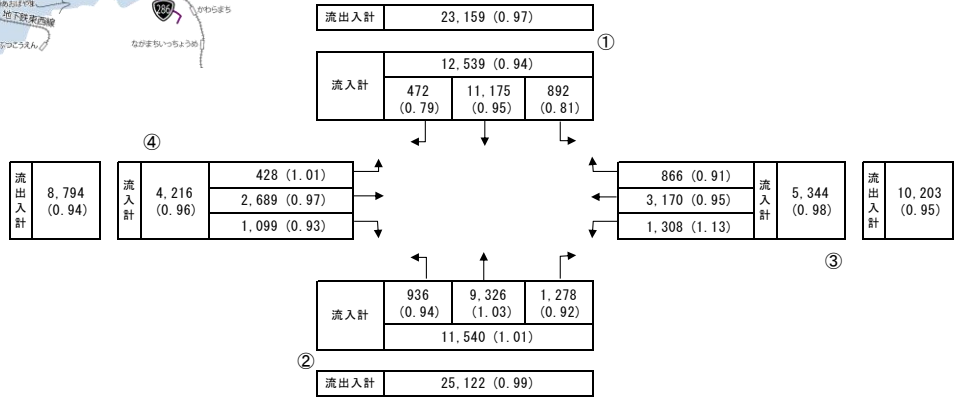
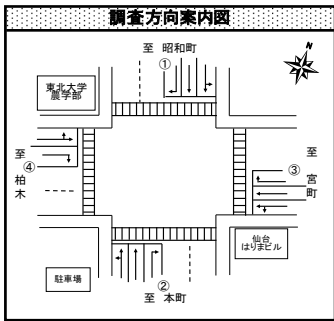


# <青-10> 上杉六丁目交差点 (青葉区)



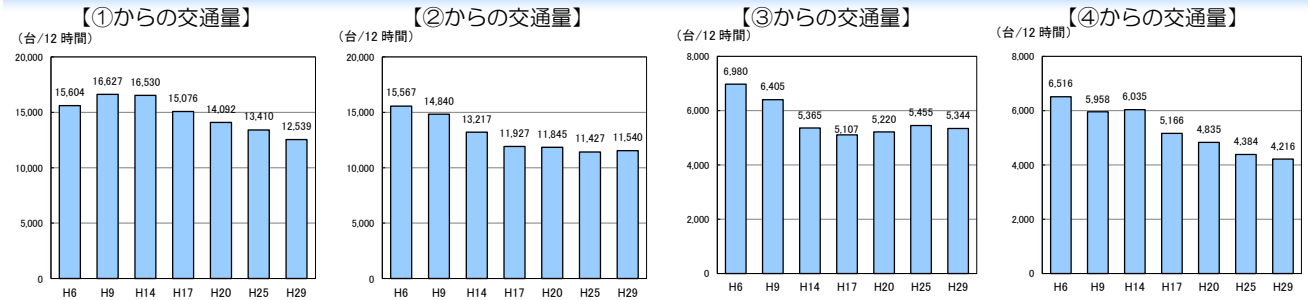
●調査日時  
平成 29 年 9 月 27 日 (水) 7:00~19:00 (12 時間)

●方向別交通量 (台/12 時間)

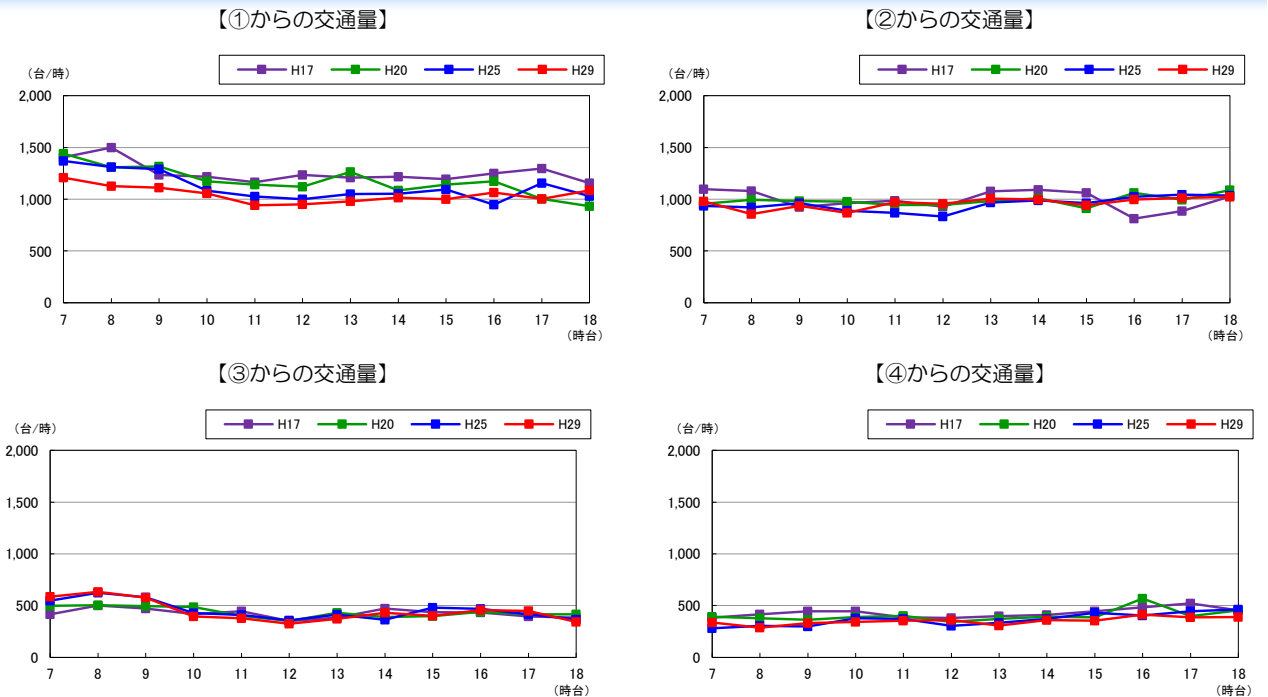


(台/12 時間)  
※( )は H25 交通量比

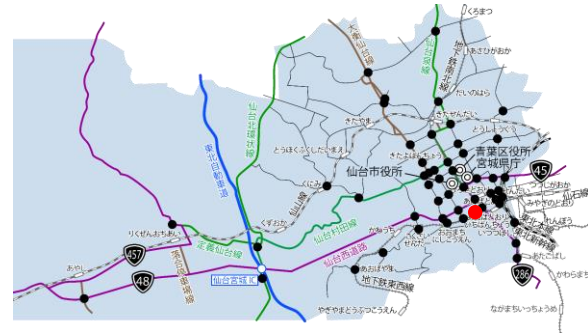
## ●過年度交通量との比較 (台/12 時間)



## ●時間帯別交通量 (台/時)

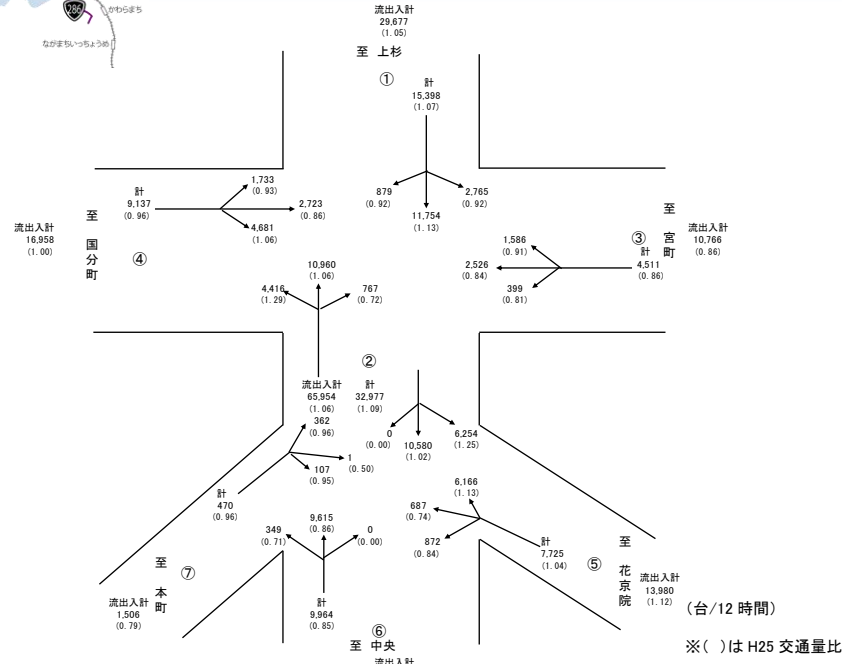
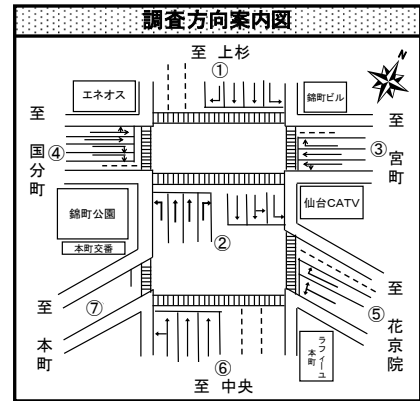


# <青-11> 錦町公園前交差点（青葉区）

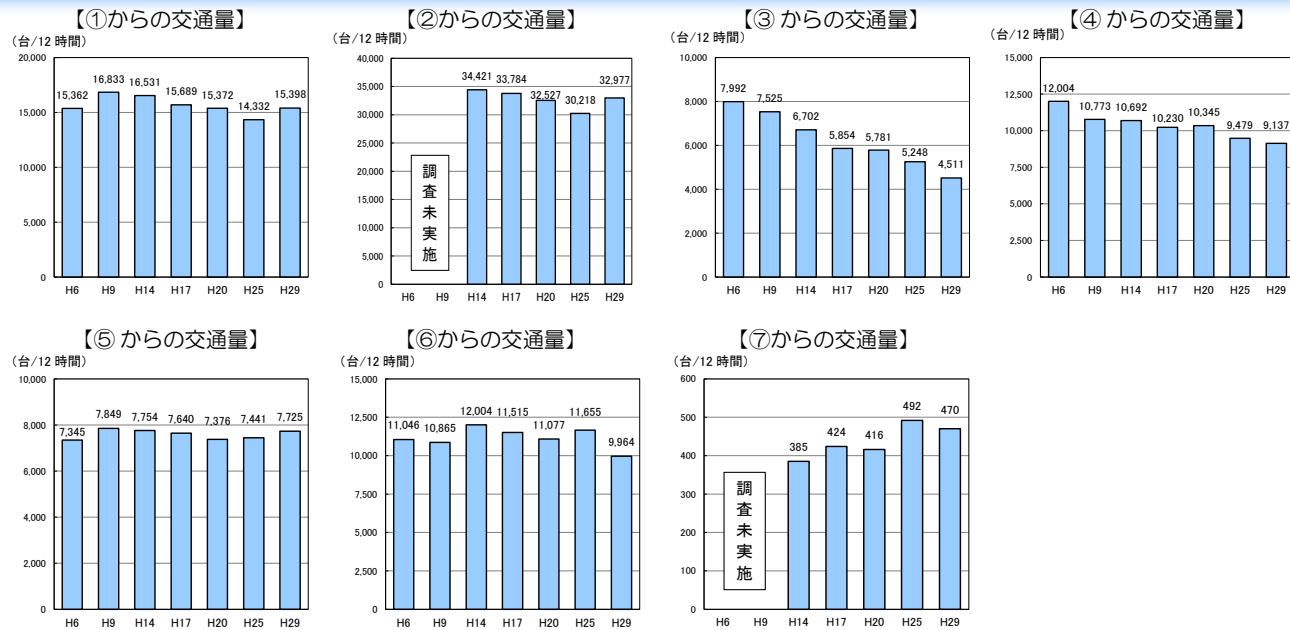


●調査日時  
平成 29 年 10 月 3 日（火） 7:00~19:00（12 時間）

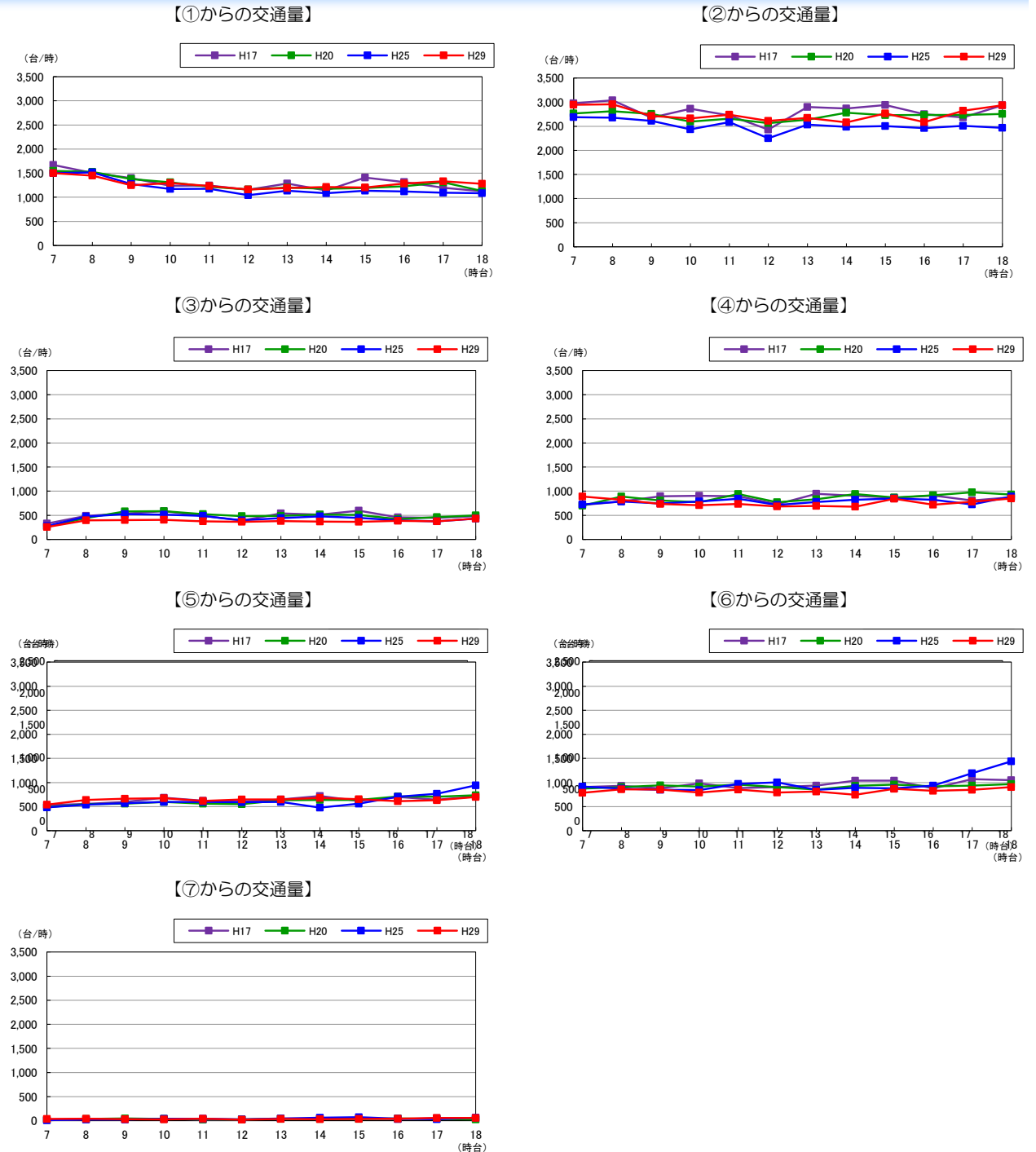
●方向別交通量（台/12 時間）



●過年度交通量との比較（台/12 時間）



●時間帯別交通量（台/時）



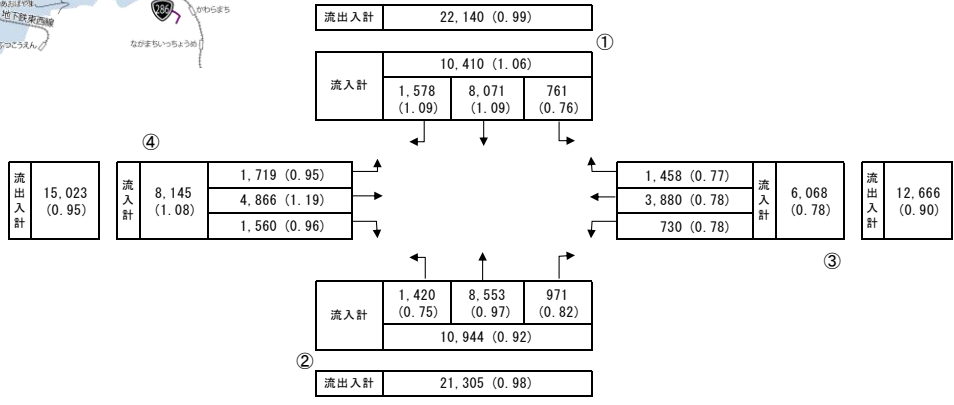
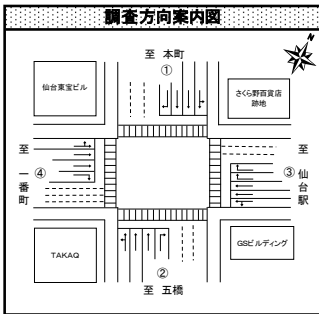
# <青-12> 中央一丁目交差点（青葉区）



## ●調査日時

平成 29 年 10 月 3 日（火） 7:00~19:00（12 時間）

## ●方向別交通量（台/12 時間）

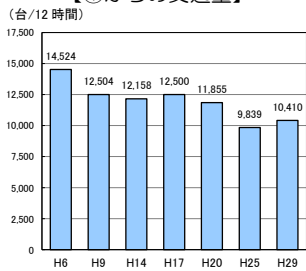


(台/12 時間)

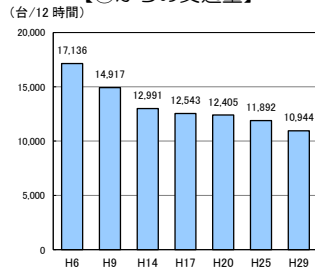
※( )は H25 交通量比

## ●過年度交通量との比較（台/12 時間）

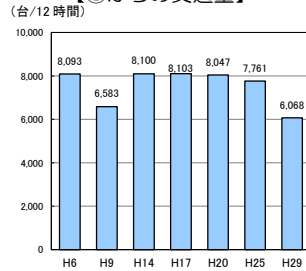
【①からの交通量】



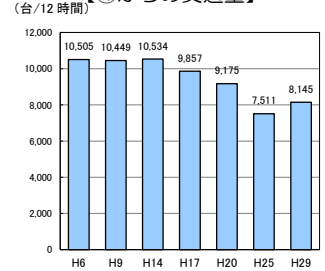
【②からの交通量】



【③からの交通量】

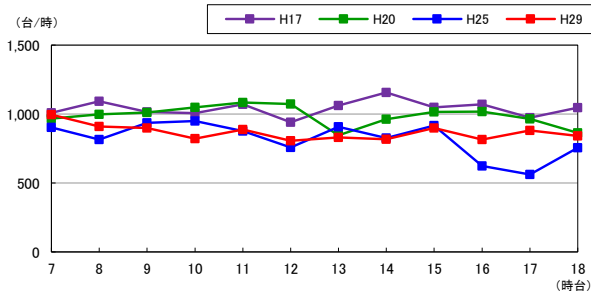


【④からの交通量】

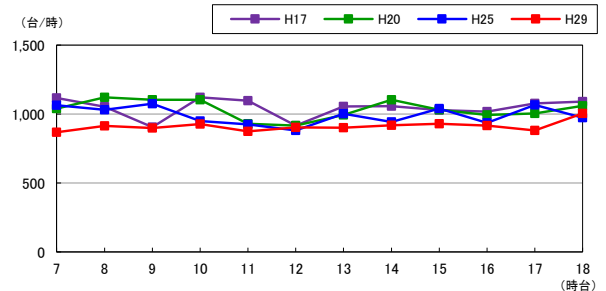


## ●時間帯別交通量（台/時）

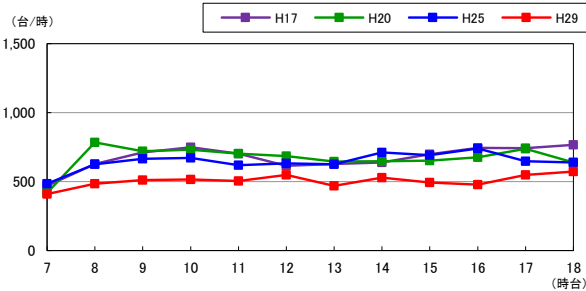
【①からの交通量】



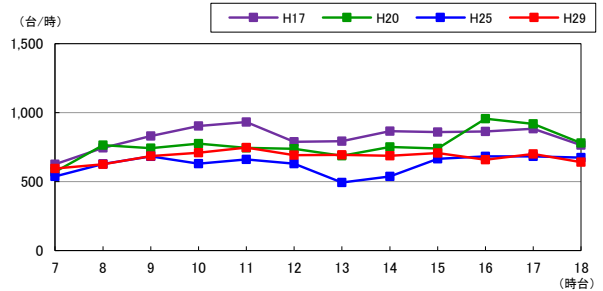
【②からの交通量】



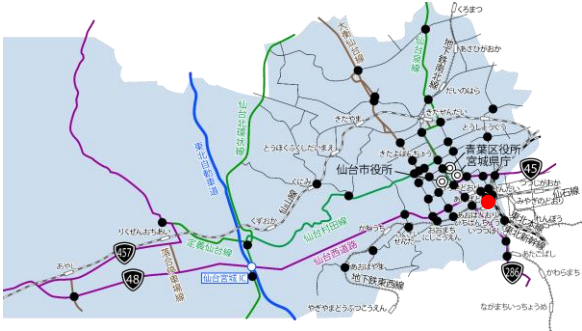
【③からの交通量】



【④からの交通量】

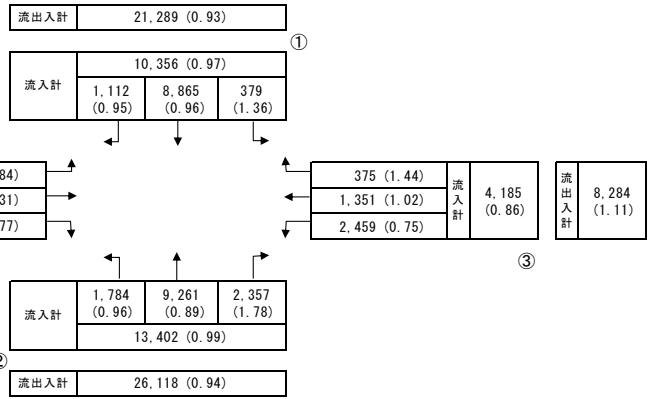


# <青-13> バスプール前交差点（青葉区）

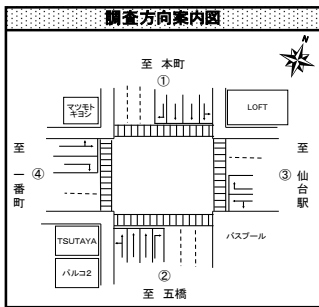


●調査日時  
平成 29 年 10 月 3 日（火） 7:00~19:00（12 時間）

●方向別交通量（台/12 時間）

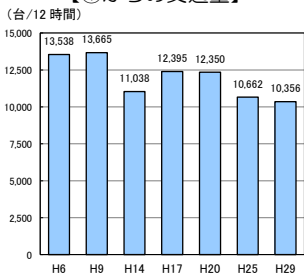


(台/12 時間)  
※( )は H25 交通量比

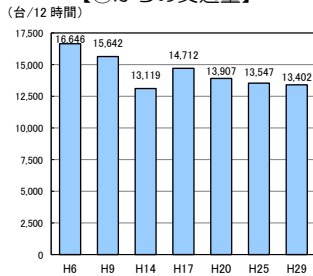


## ●過年度交通量との比較（台/12 時間）

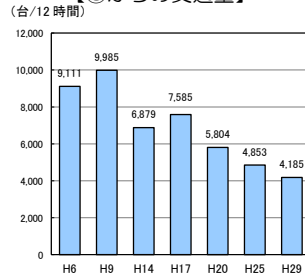
【①からの交通量】



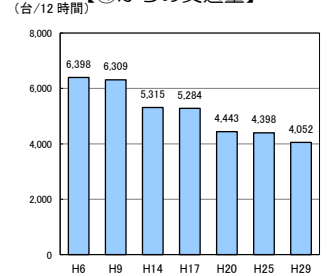
【②からの交通量】



【③からの交通量】

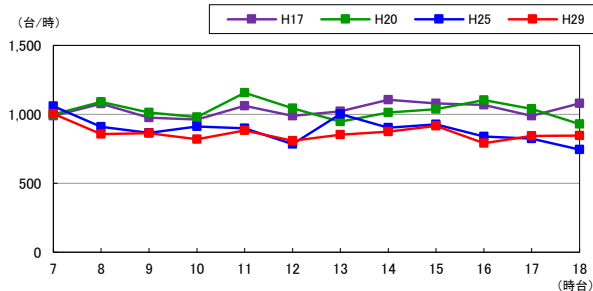


【④からの交通量】

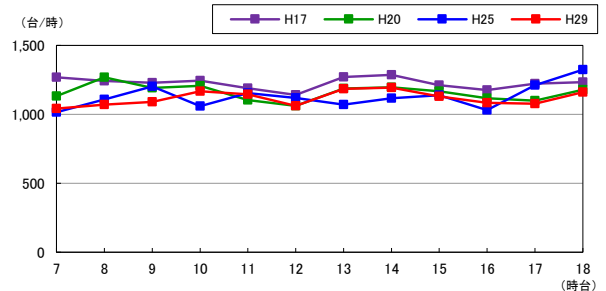


## ●時間帯別交通量（台/時）

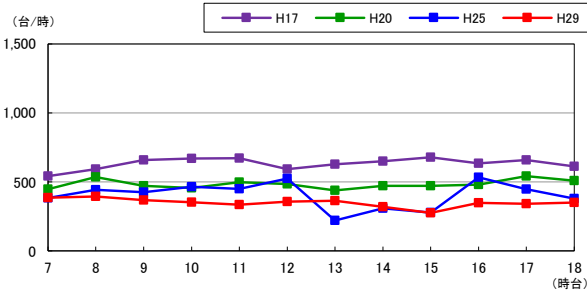
【①からの交通量】



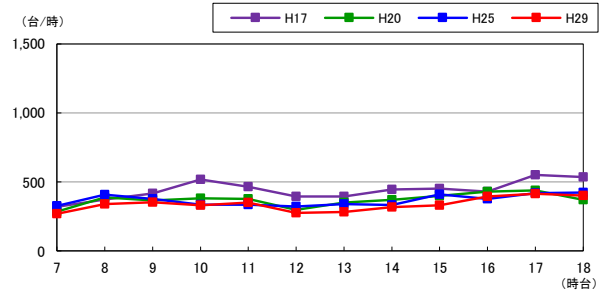
【②からの交通量】



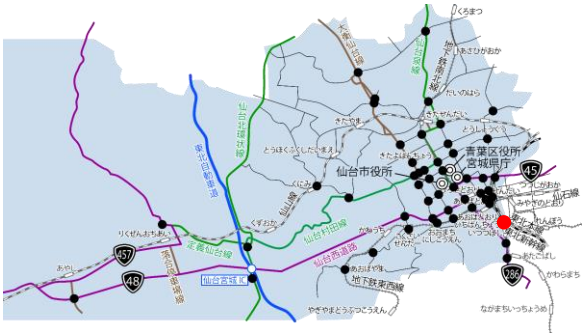
【③からの交通量】



【④からの交通量】



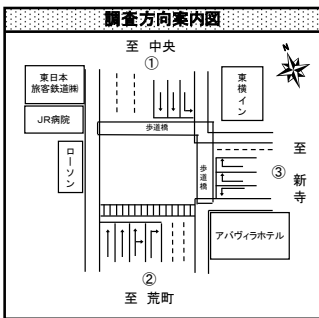
# <青-14> 五橋一丁目交差点（青葉区）



●調査日時  
平成 29 年 10 月 11 日（水）7:00～19:00（12 時間）

●方向別交通量（台/12 時間）

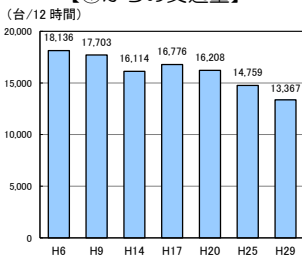
流出入計	29,199 (0.93)		
流入計	13,367 (0.91)		
	-	7,592 (0.92)	5,775 (0.88)
	11,933 (0.91)		
流出計	8,060 (0.88)		21,495 (0.90)
	3,873 (0.97)		
流入計	7,772 (1.02)		23,024 (0.96)
	3,787 (0.92)		
流出入計	23,024 (0.96)		



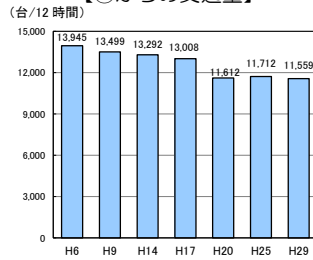
(台/12 時間)  
※( )は H25 交通量比

## ●過年度交通量との比較（台/12 時間）

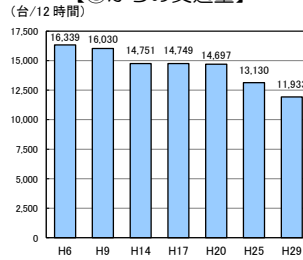
【①からの交通量】



【②からの交通量】

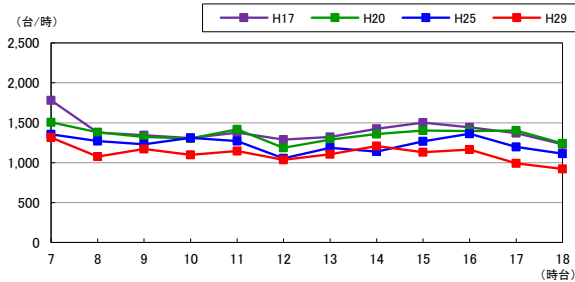


【③からの交通量】

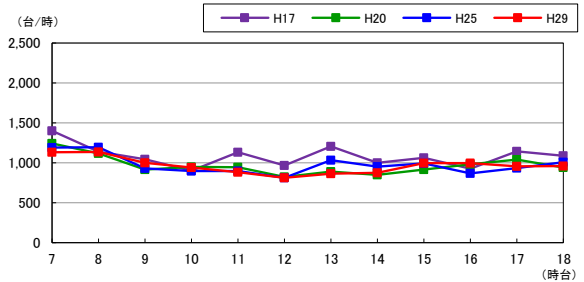


## ●時間帯別交通量（台/時）

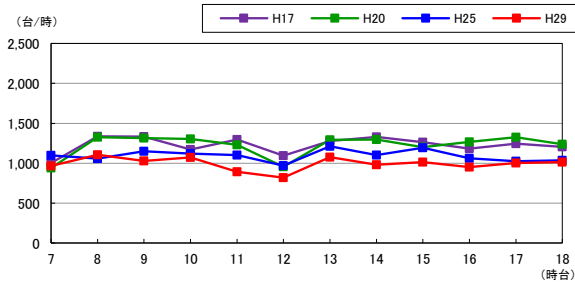
【①からの交通量】



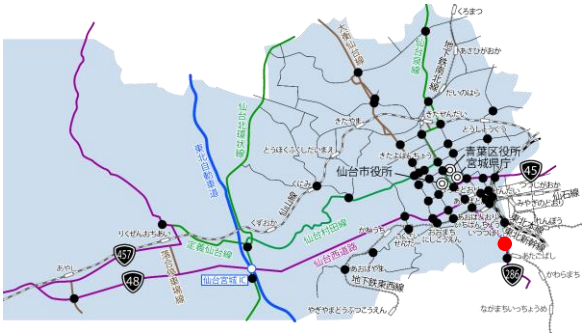
【②からの交通量】



【③からの交通量】



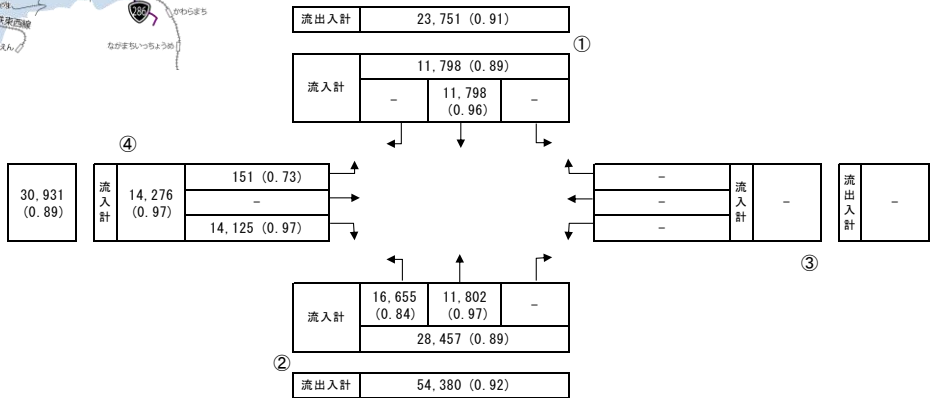
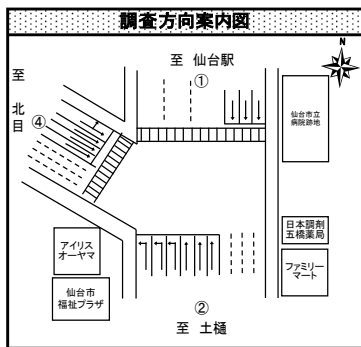
# <青-15> 市立病院前交差点（青葉区）



## ●調査日時

平成 29 年 10 月 11 日（水）7:00～19:00（12 時間）

## ●方向別交通量（台/12 時間）

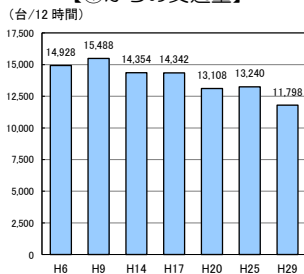


(台/12 時間)

※( )は H25 交通量比

## ●過年度交通量との比較（台/12 時間）

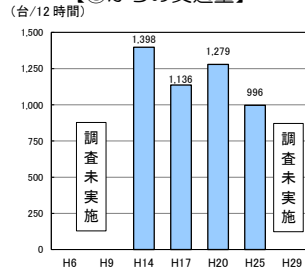
【①からの交通量】



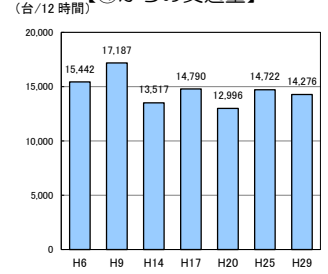
【②からの交通量】



【③からの交通量】

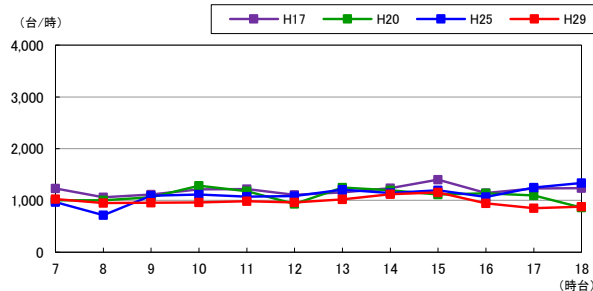


【④からの交通量】

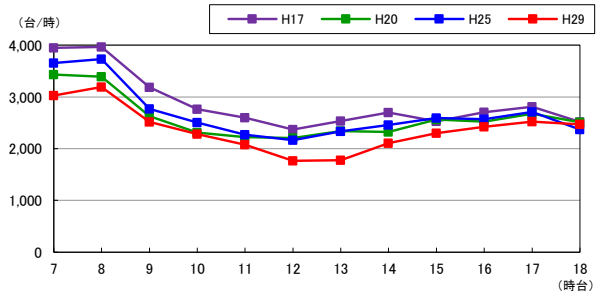


## ●時間帯別交通量（台/時）

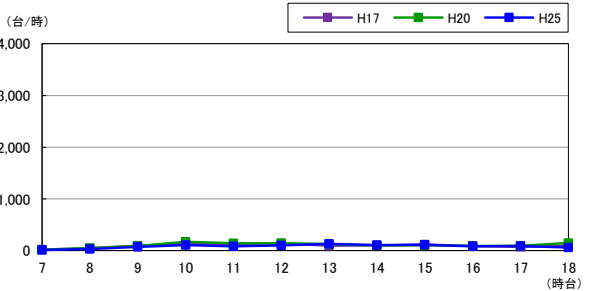
【①からの交通量】



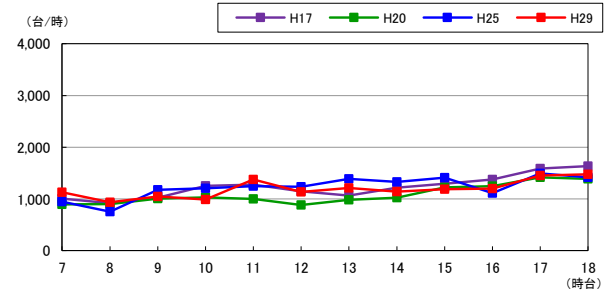
【②からの交通量】



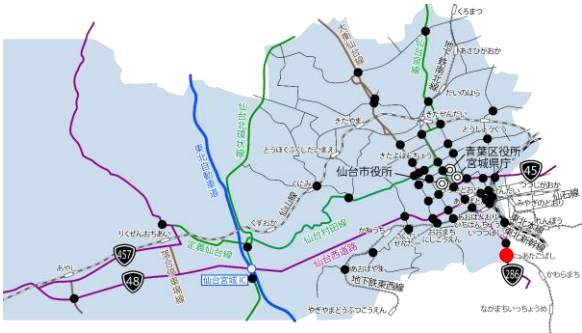
【③からの交通量】



【④からの交通量】

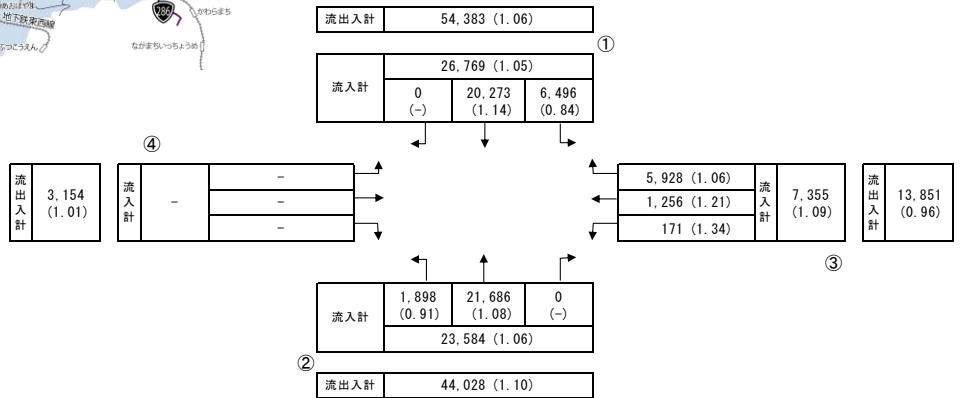
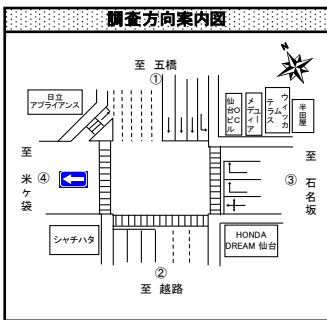


# <青-16> 愛宕大橋交差点 (青葉区)



●調査日時  
平成 29 年 10 月 11 日 (水) 7:00~19:00 (12 時間)

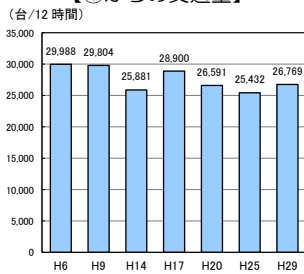
●方向別交通量 (台/12 時間)



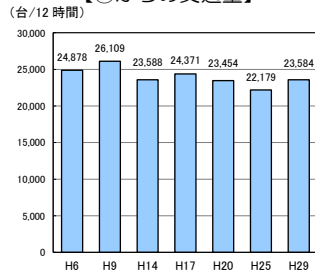
(台/12 時間)  
※( )は H25 交通量比

## ●過年度交通量との比較 (台/12 時間)

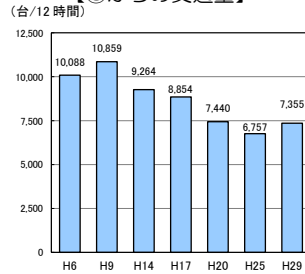
【①からの交通量】



【②からの交通量】

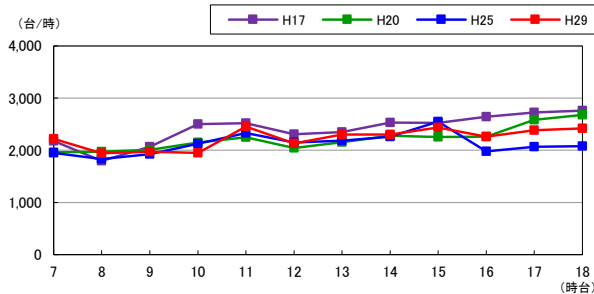


【③からの交通量】

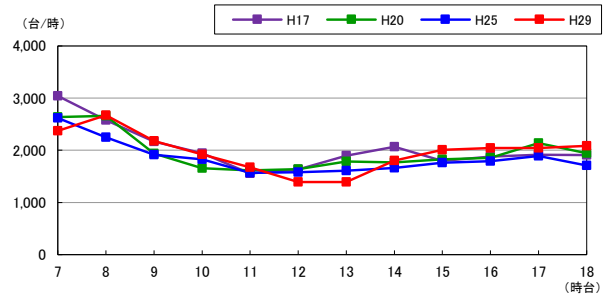


## ●時間帯別交通量 (台/時)

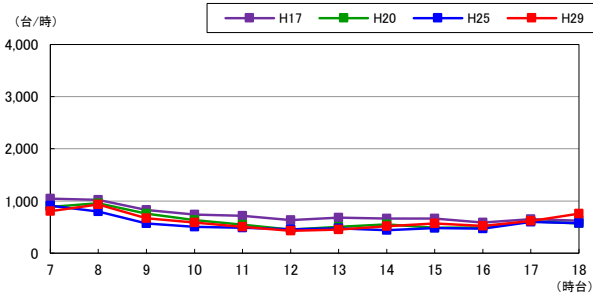
【①からの交通量】



【②からの交通量】

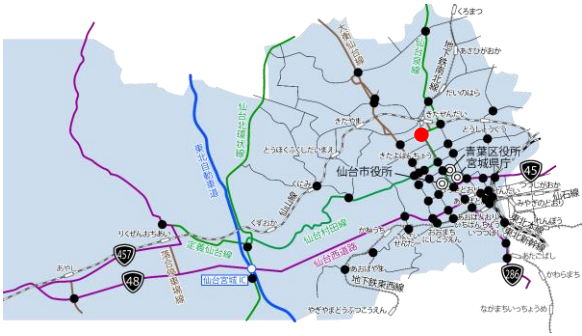


【③からの交通量】



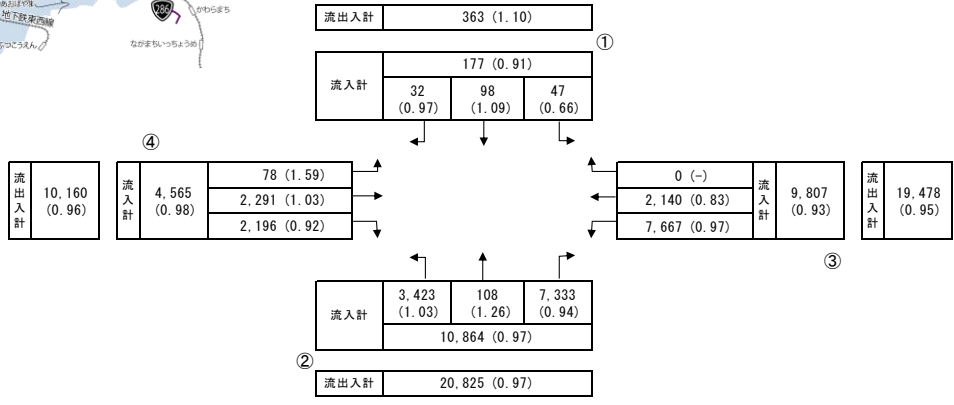
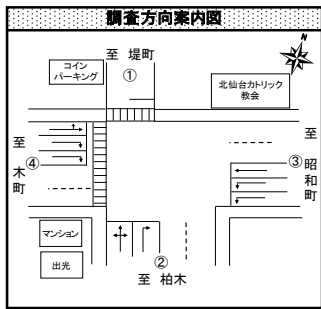


# <青-17> 通町二丁目交差点 (青葉区)



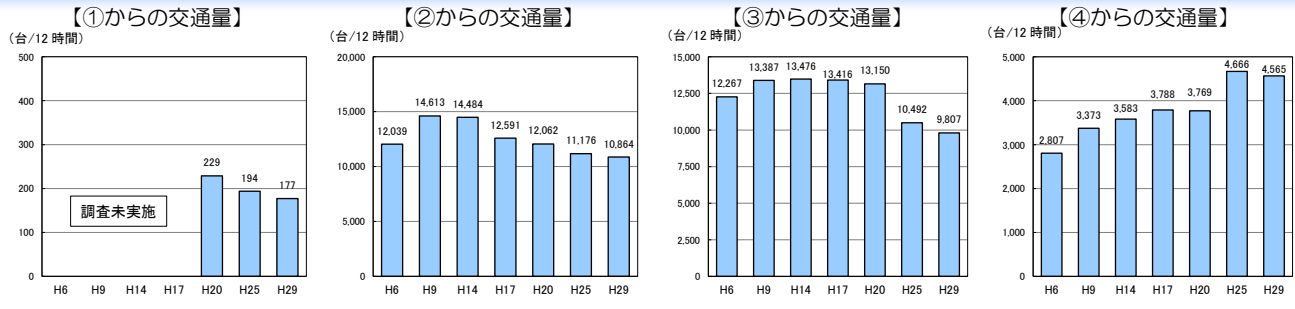
●調査日時  
平成 29 年 10 月 18 日 (水) 7:00~19:00 (12 時間)

●方向別交通量 (台/12 時間)

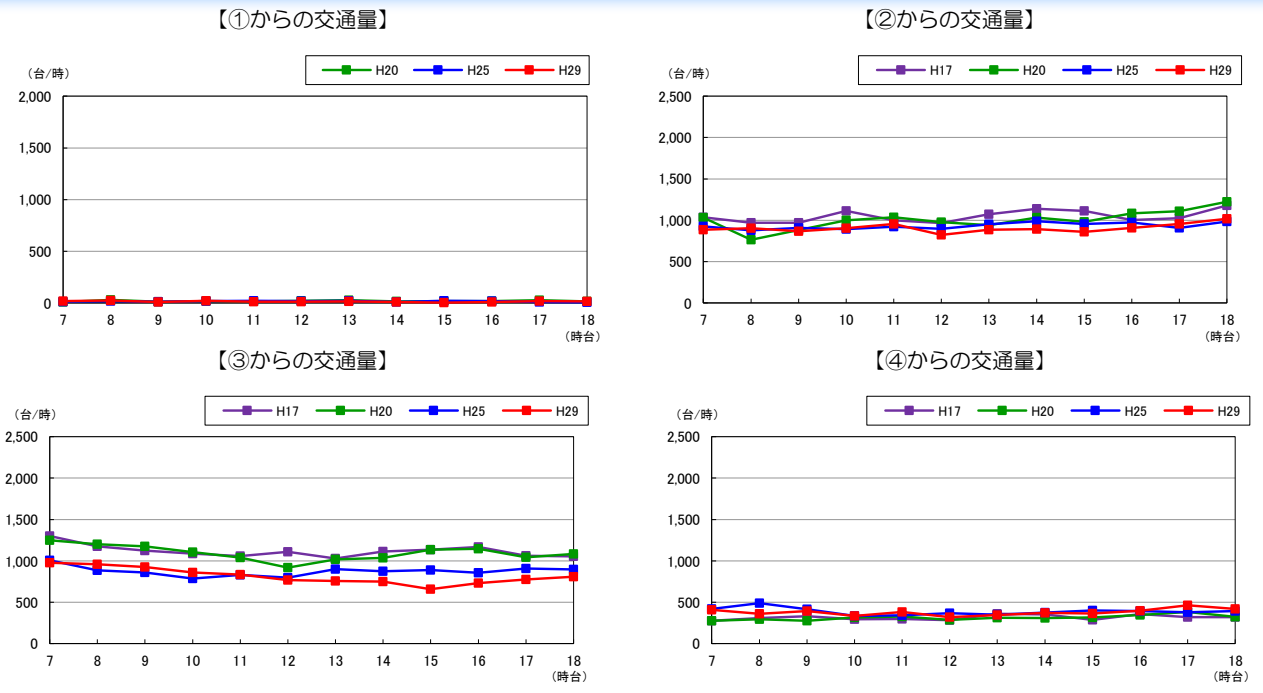


(台/12 時間)  
※( )は H25 交通量比

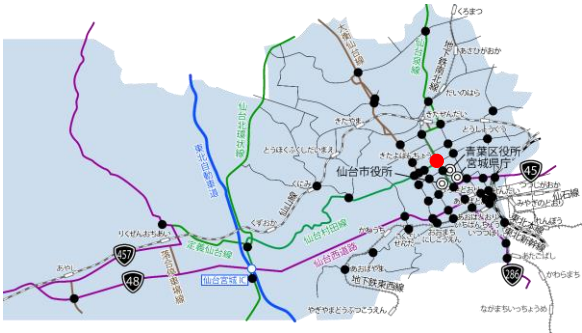
## ●過年度交通量との比較 (台/12 時間)



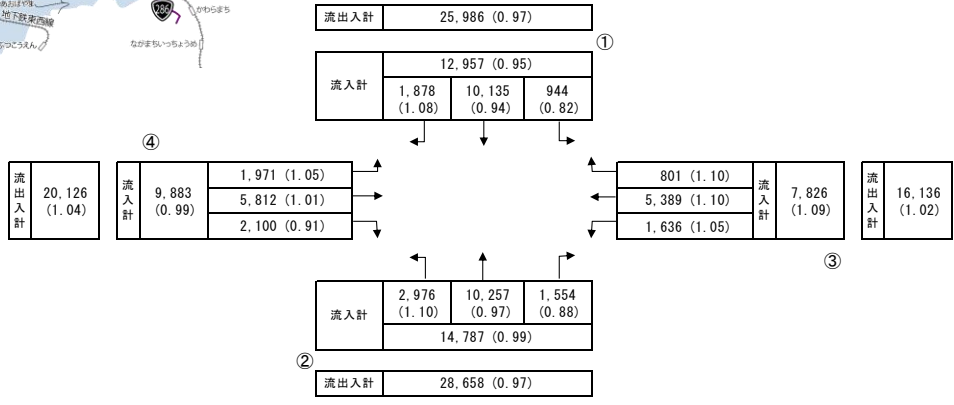
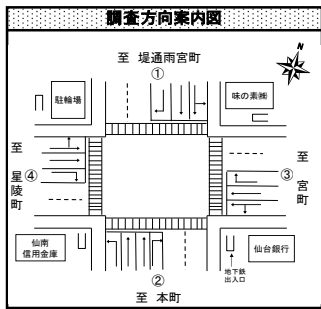
## ●時間帯別交通量 (台/時)



# <青-18> 二日町交差点（青葉区）

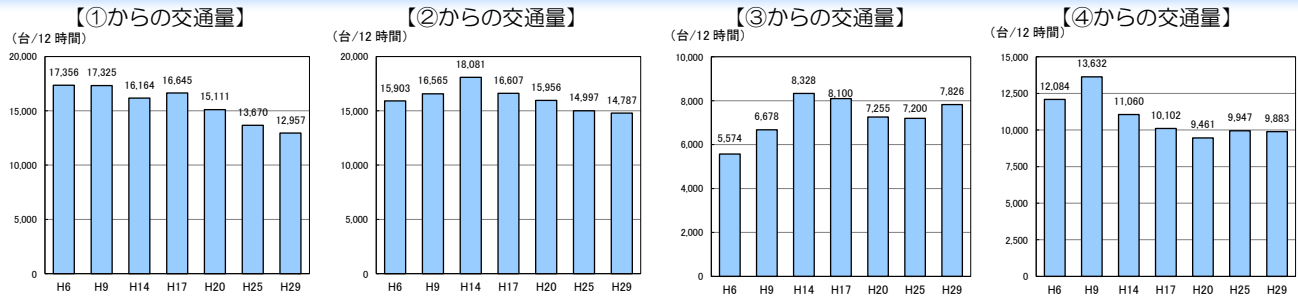


- 調査日時  
平成 29 年 9 月 27 日（水）7:00~19:00（12 時間）
- 方向別交通量（台/12 時間）

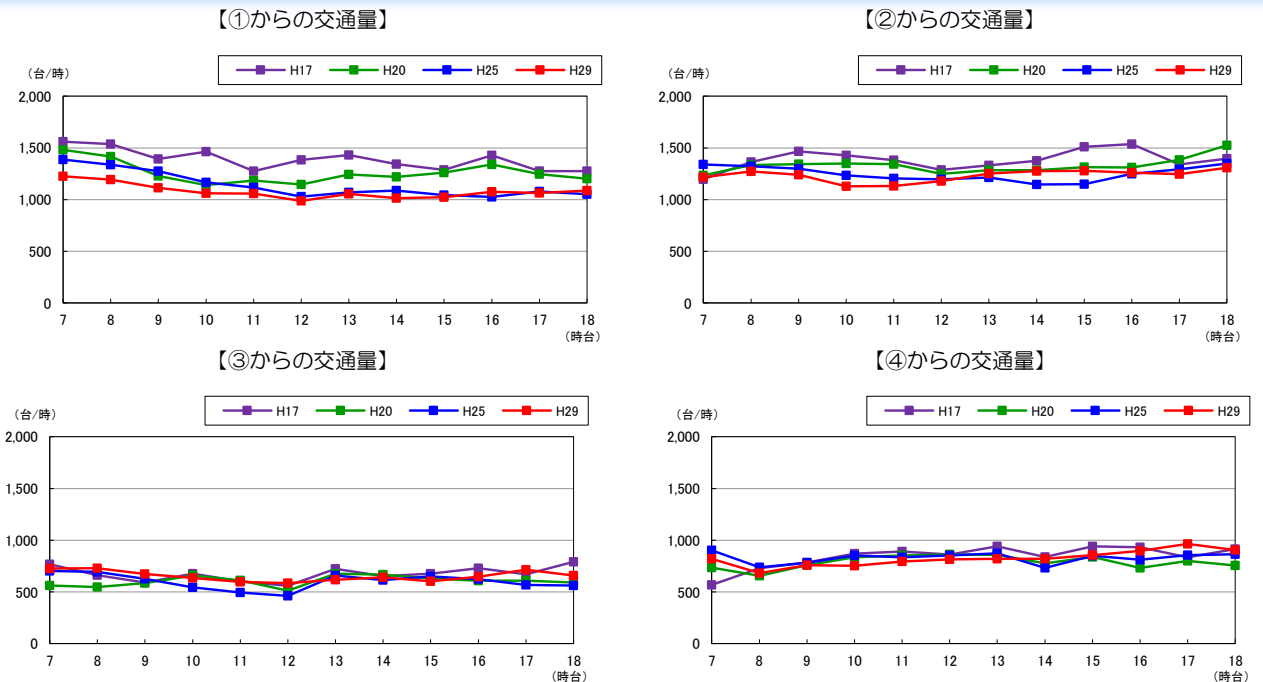


(台/12 時間)  
※( )は H25 交通量比

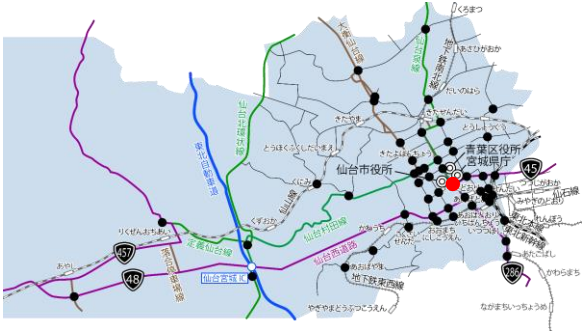
## ●過年度交通量との比較（台/12 時間）



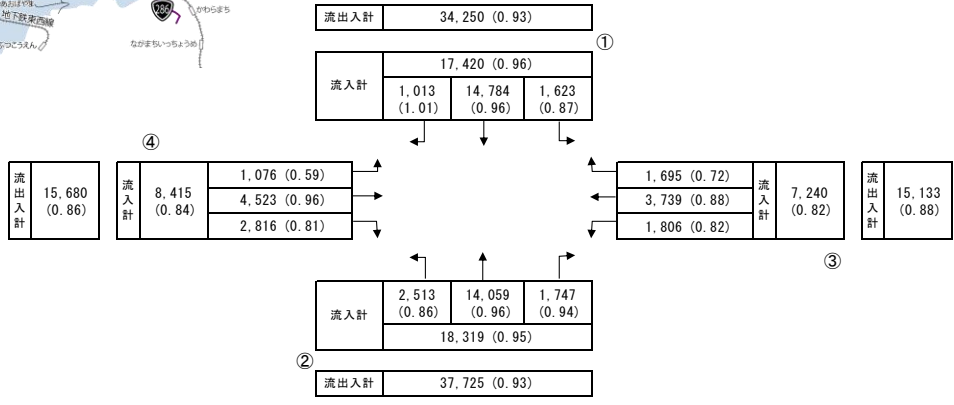
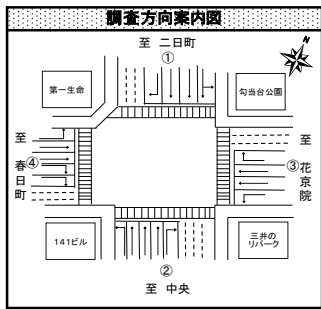
## ●時間帯別交通量（台/時）



# <青-19> 県庁市役所前交差点（青葉区）

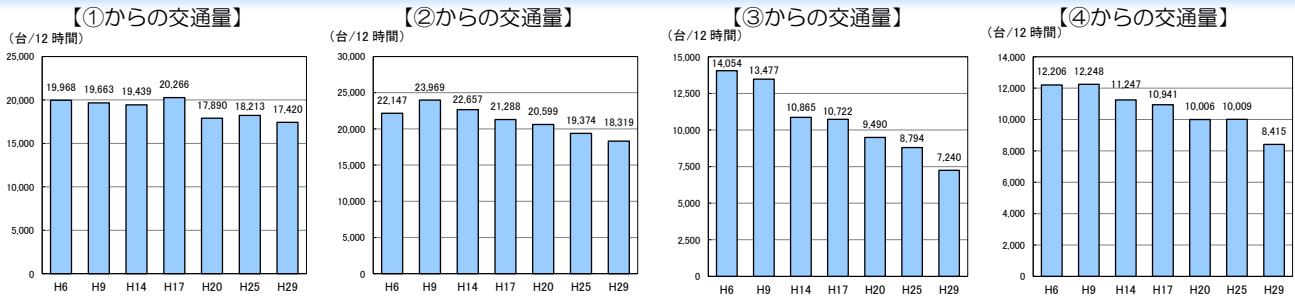


- 調査日時  
平成 29 年 9 月 26 日（火） 7:00~19:00（12 時間）
- 方向別交通量（台/12 時間）

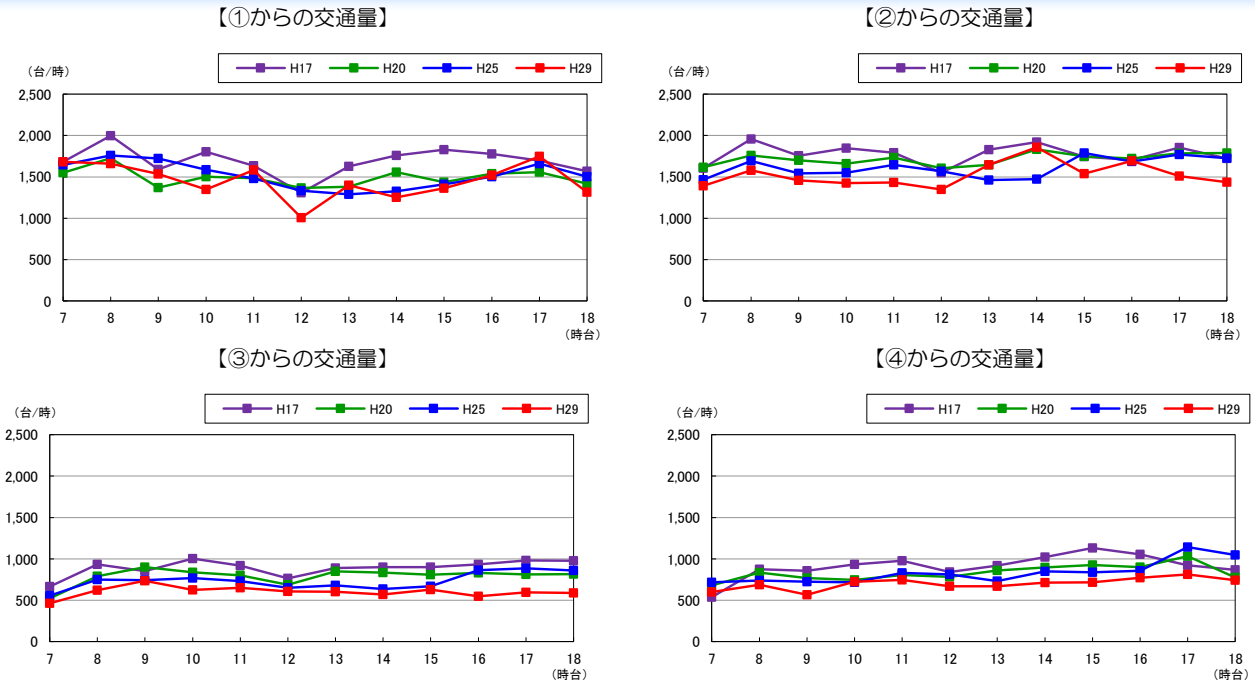


(台/12 時間)  
※( )は H25 交通量比

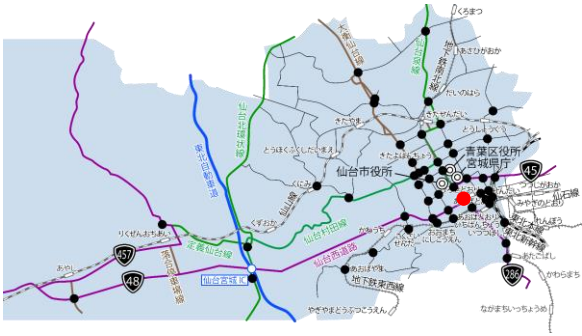
## ●過年度交通量との比較（台/12 時間）



## ●時間帯別交通量（台/時）

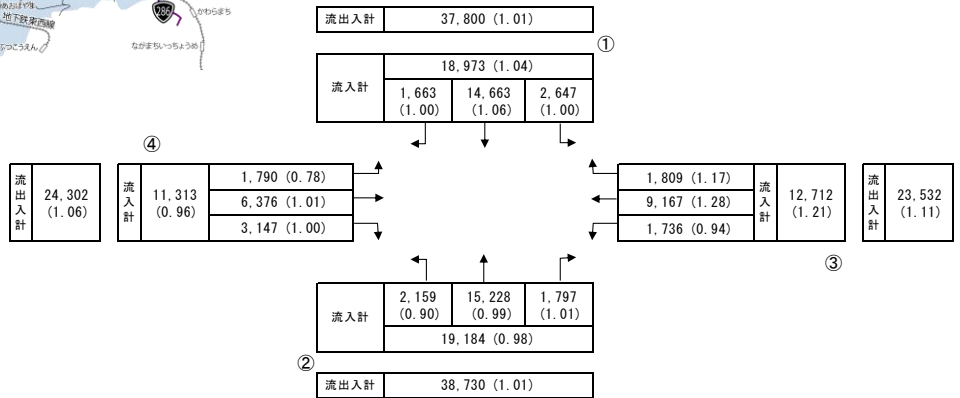
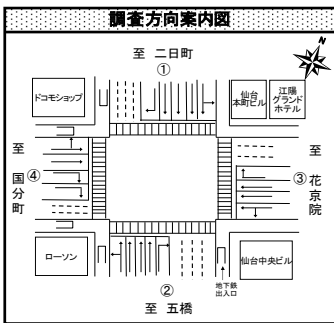


# <青-20> 本町二丁目交差点（青葉区）



●調査日時  
平成 29 年 9 月 26 日（火） 7:00~19:00（12 時間）

●方向別交通量（台/12 時間）

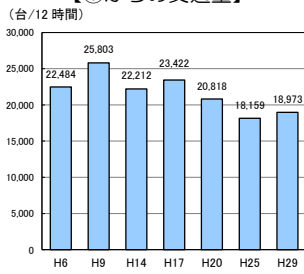


(台/12 時間)

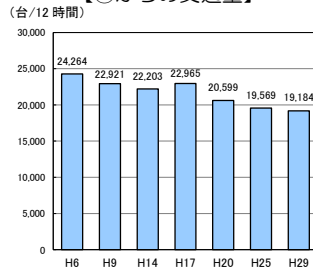
※( )は H25 交通量比

## ●過年度交通量との比較（台/12 時間）

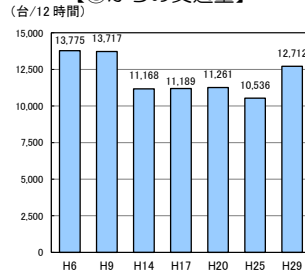
【①からの交通量】



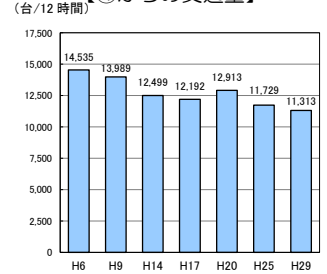
【②からの交通量】



【③からの交通量】

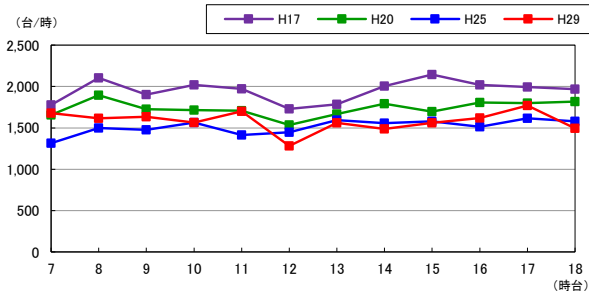


【④からの交通量】

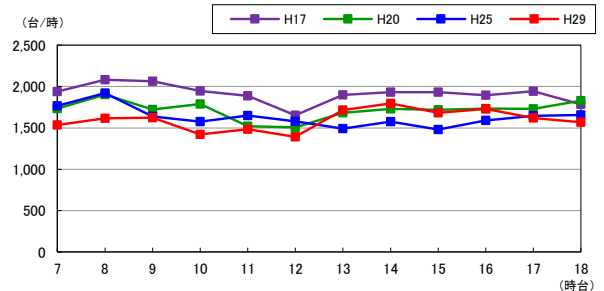


## ●時間帯別交通量（台/時）

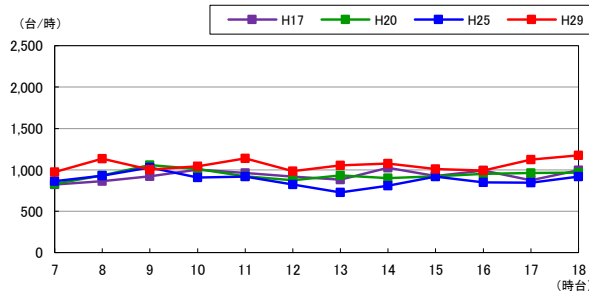
【①からの交通量】



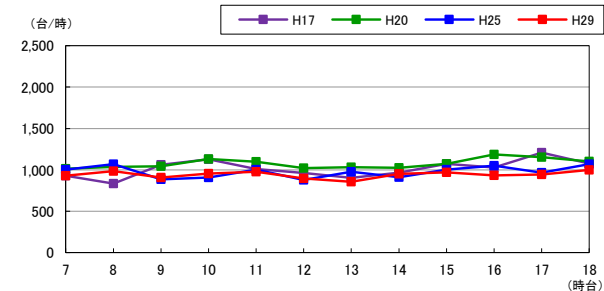
【②からの交通量】



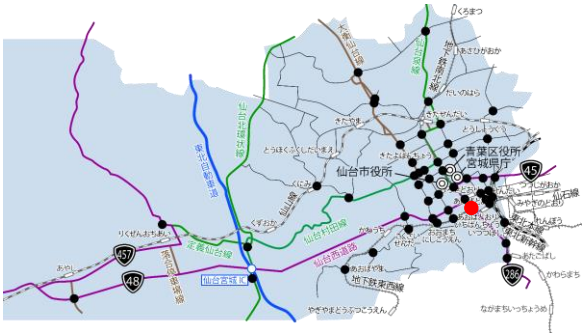
【③からの交通量】



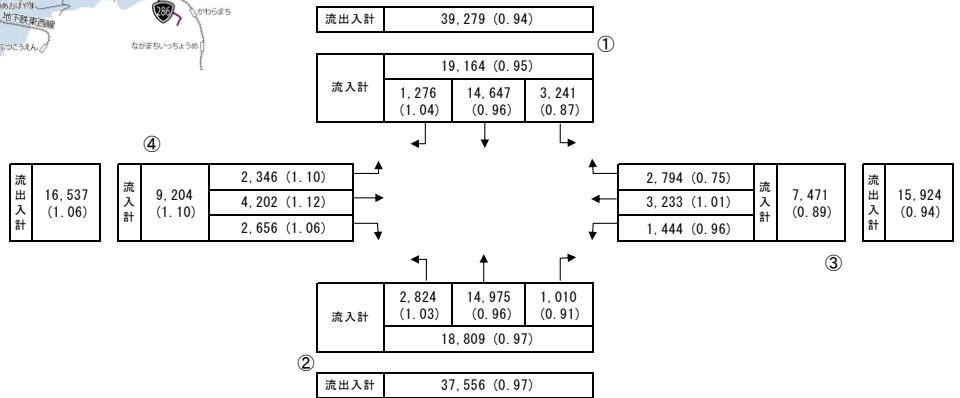
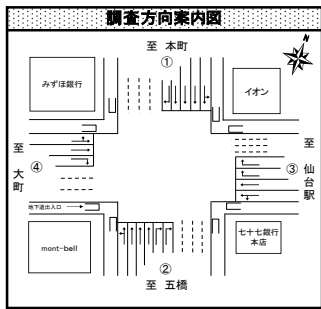
【④からの交通量】



# <青-21> 中央三丁目交差点 (青葉区)



- 調査日時  
平成 29 年 9 月 27 日 (水) 7:00~19:00 (12 時間)
- 方向別交通量 (台/12 時間)

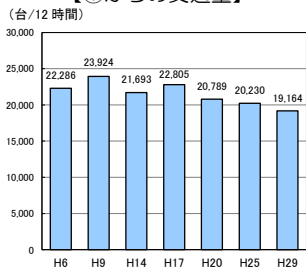


(台/12 時間)

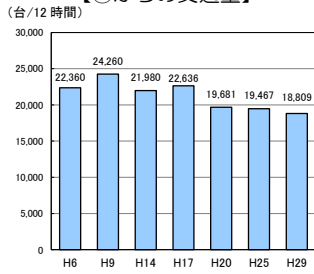
※( )は H25 交通量比

## ●過年度交通量との比較 (台/12 時間)

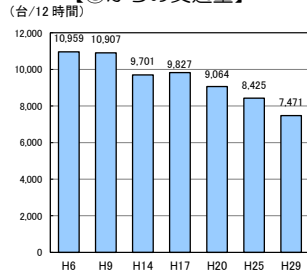
【①からの交通量】



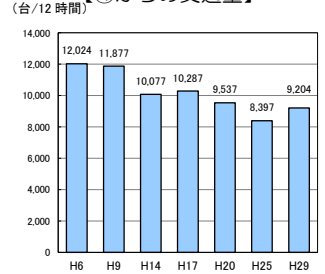
【②からの交通量】



【③からの交通量】

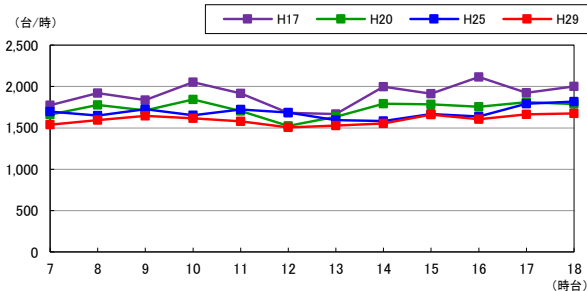


【④からの交通量】

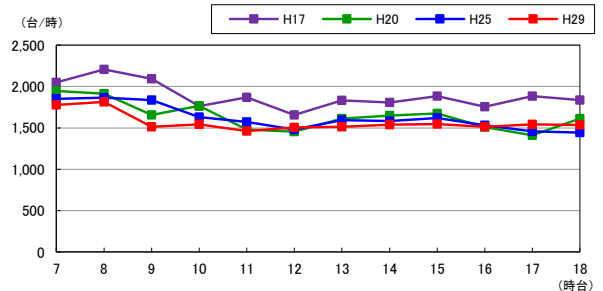


## ●時間帯別交通量 (台/時)

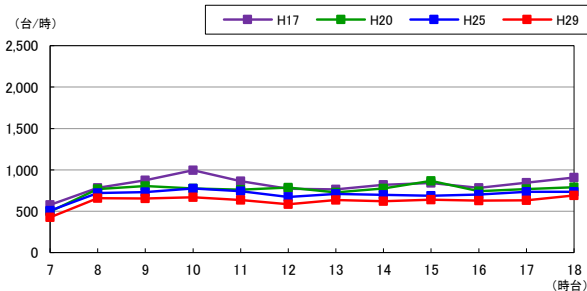
【①からの交通量】



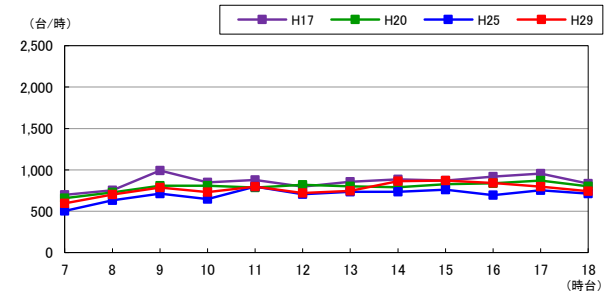
【②からの交通量】



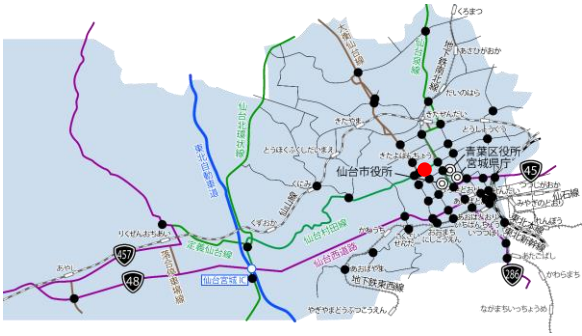
【③からの交通量】



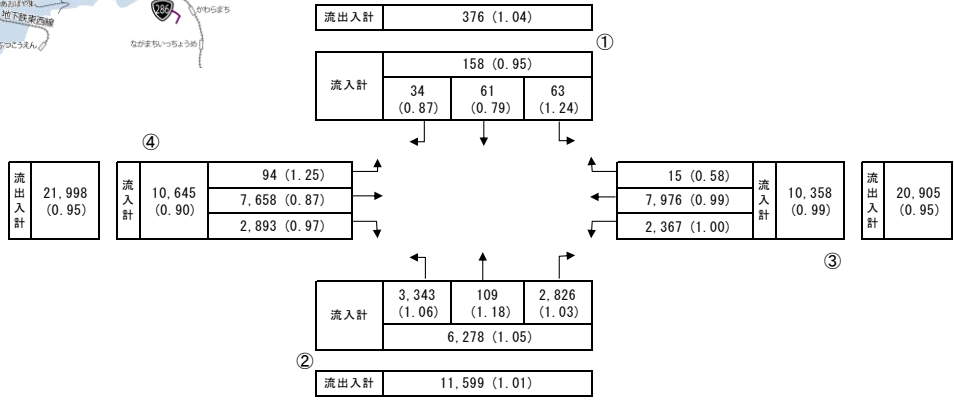
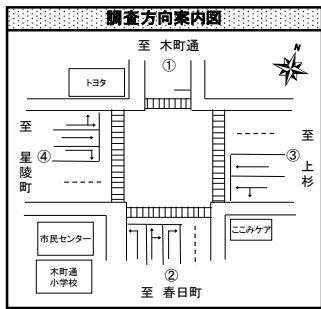
【④からの交通量】



# <青-22> 木町通小学校前交差点（青葉区）

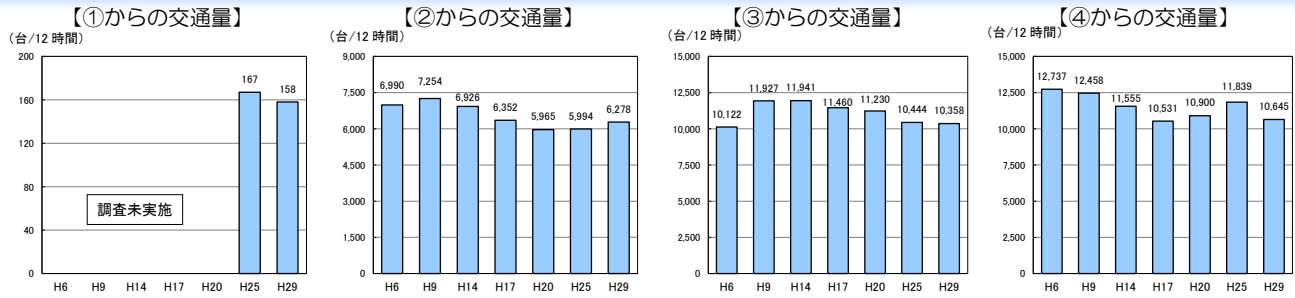


- 調査日時  
平成 29 年 9 月 27 日（水）7:00~19:00（12 時間）
- 方向別交通量（台/12 時間）

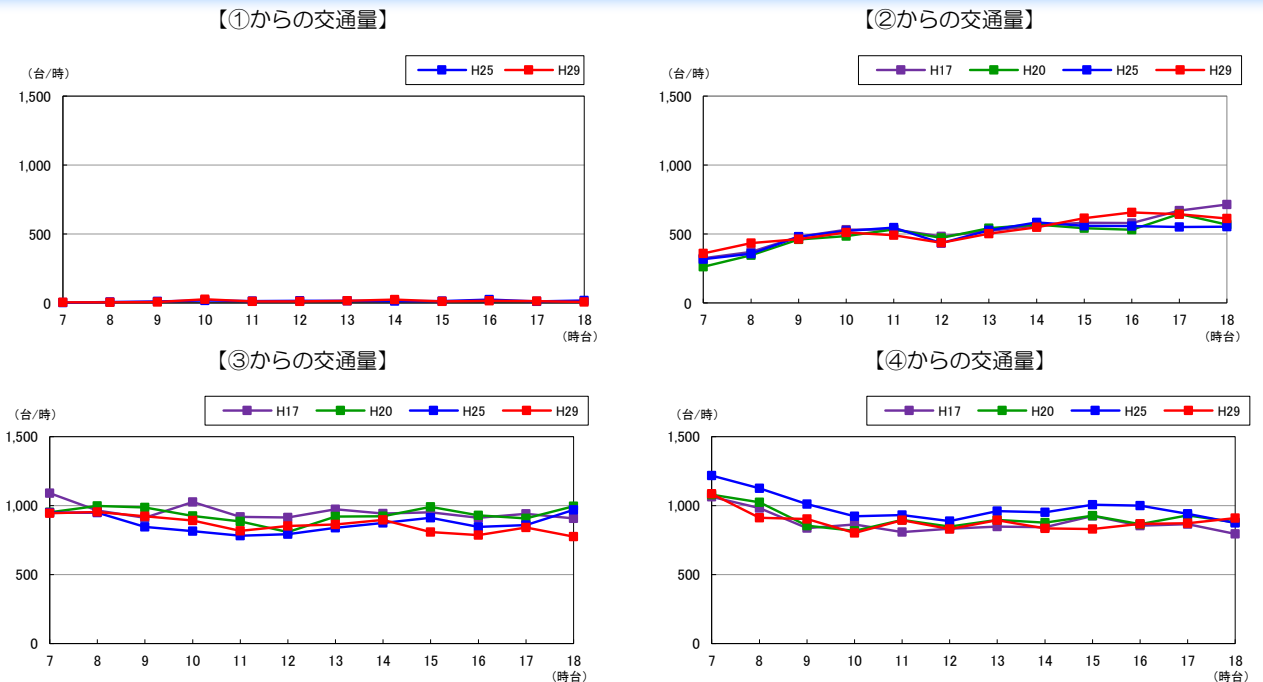


(台/12 時間)  
※( )は H25 交通量比

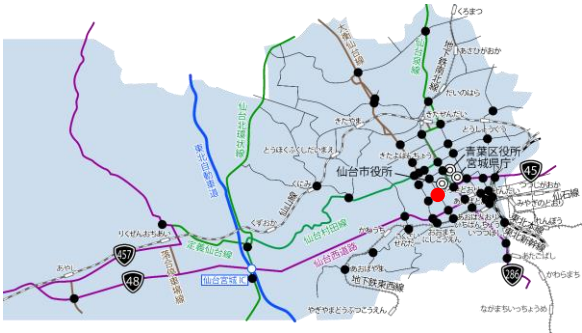
## ●過年度交通量との比較（台/12 時間）



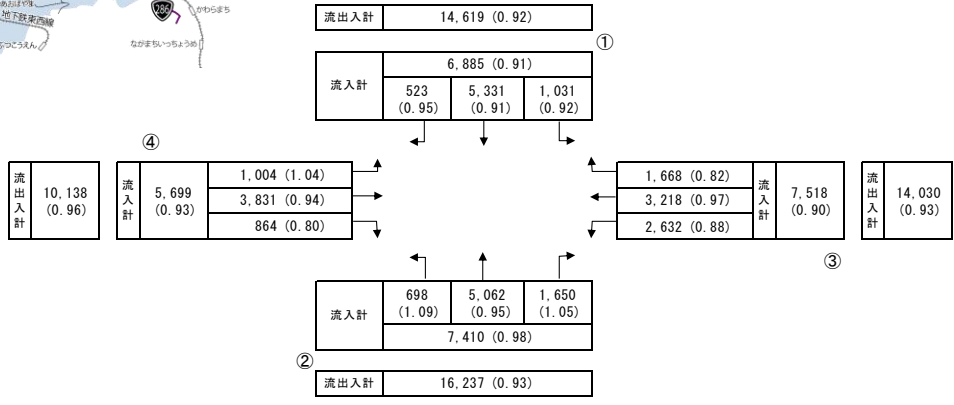
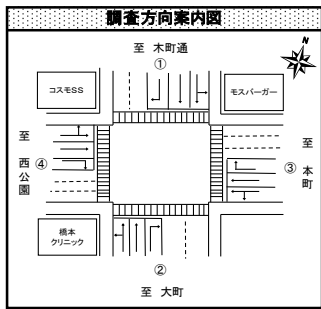
## ●時間帯別交通量（台/時）



# <青-23> 春日町交差点（青葉区）

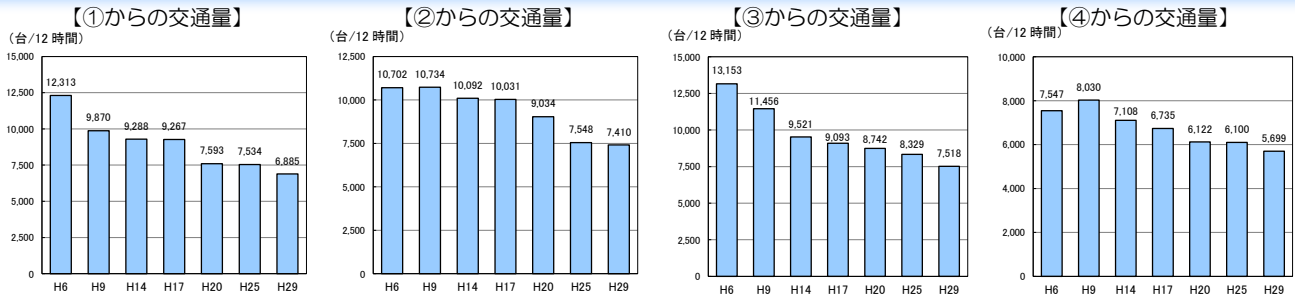


- 調査日時  
平成 29 年 9 月 26 日（火） 7:00~19:00（12 時間）
- 方向別交通量（台/12 時間）

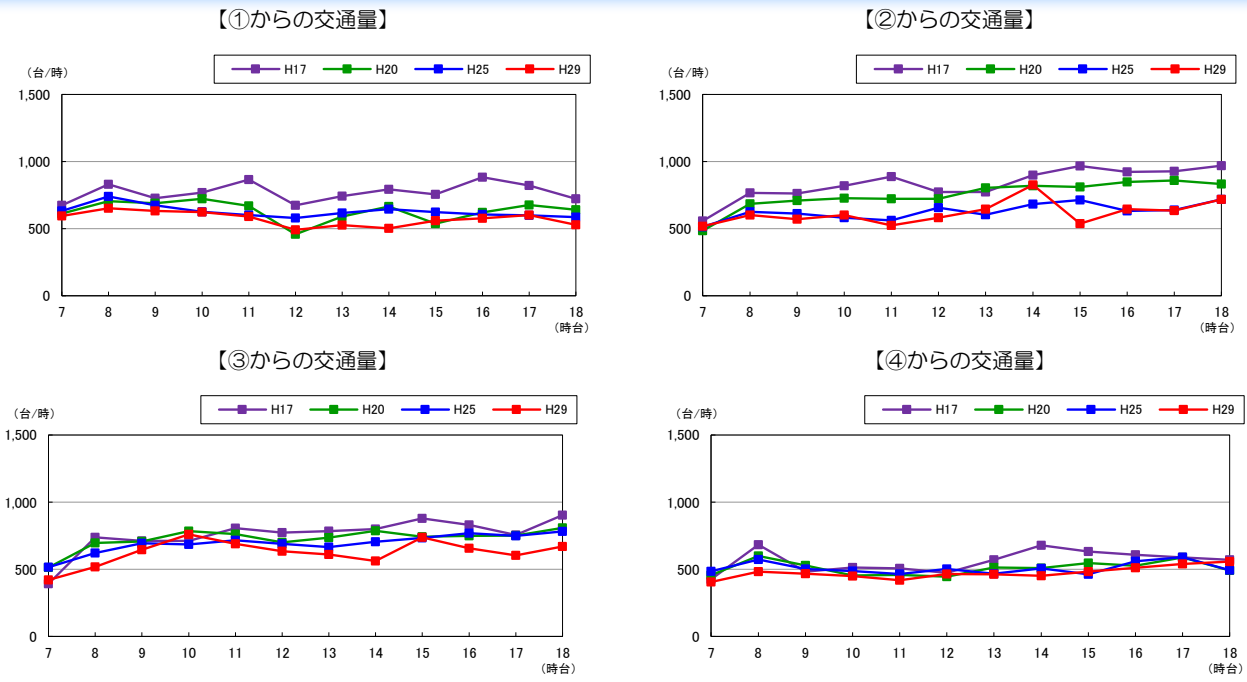


(台/12 時間)  
※( )は H25 交通量比

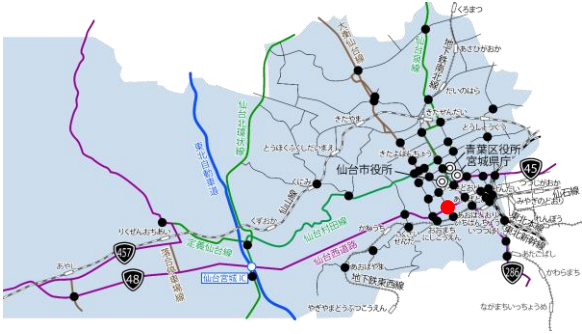
## ●過年度交通量との比較（台/12 時間）



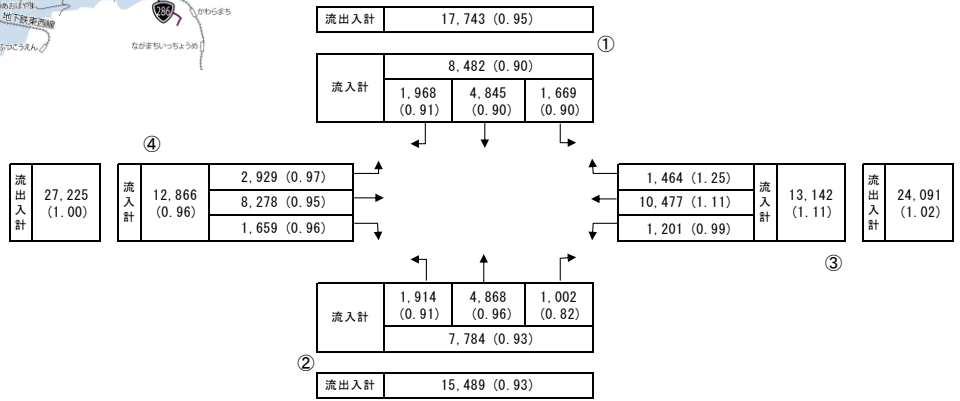
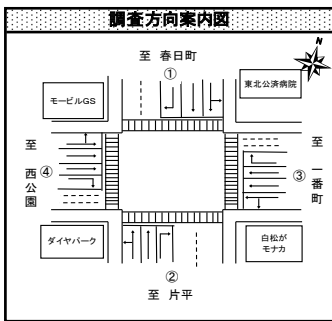
## ●時間帯別交通量（台/時）



# <青-24> 東北公済病院前交差点（青葉区）

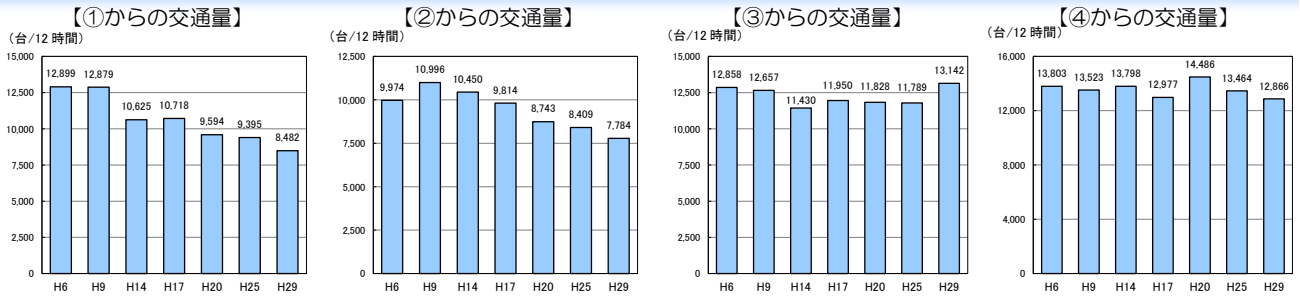


- 調査日時  
平成 29 年 9 月 26 日（火） 7:00~19:00（12 時間）
- 方向別交通量（台/12 時間）

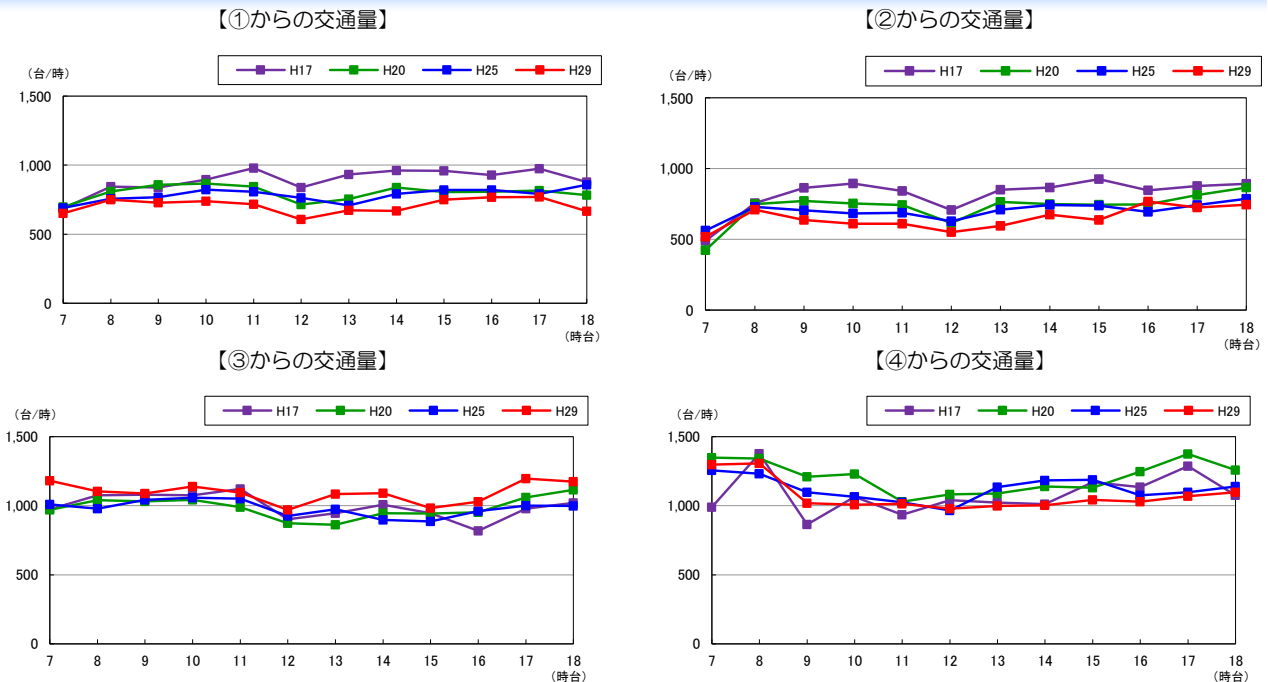


(台/12 時間)  
※( )は H25 交通量比

## ●過年度交通量との比較（台/12 時間）

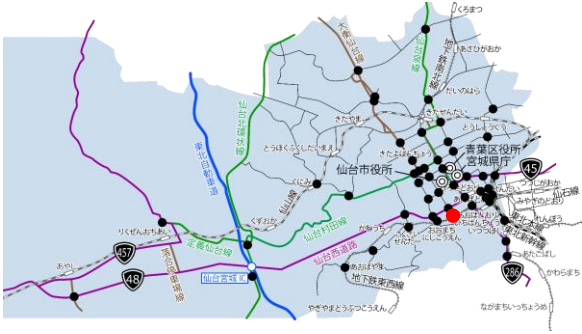


## ●時間帯別交通量（台/時）





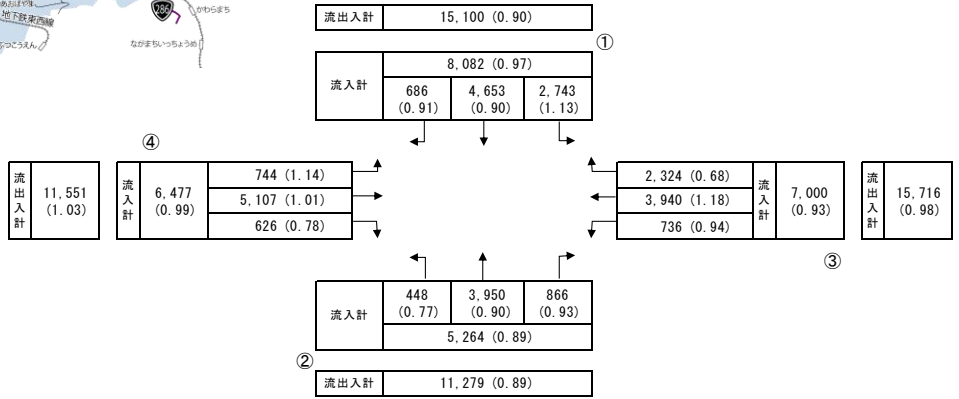
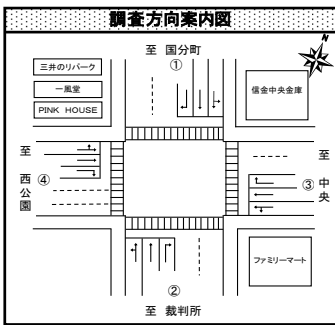
# <青-25> 晩翠草堂前交差点（青葉区）



## ●調査日時

平成 29 年 9 月 27 日（水）7:00~19:00（12 時間）

## ●方向別交通量（台/12 時間）

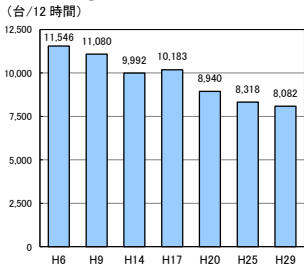


(台/12 時間)

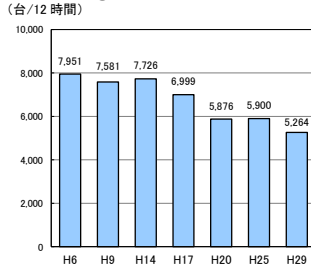
※( )は H25 交通量比

## ●過年度交通量との比較（台/12 時間）

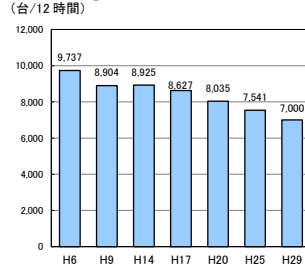
【①からの交通量】



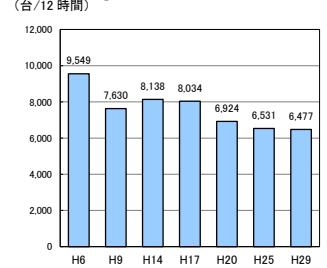
【②からの交通量】



【③からの交通量】

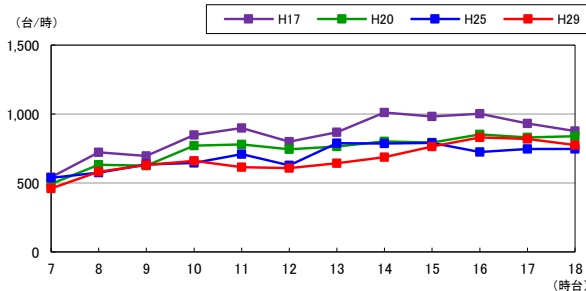


【④からの交通量】

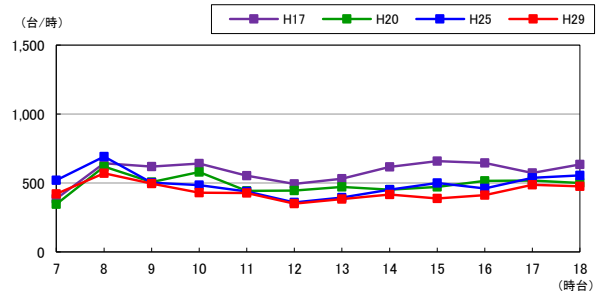


## ●時間帯別交通量（台/時）

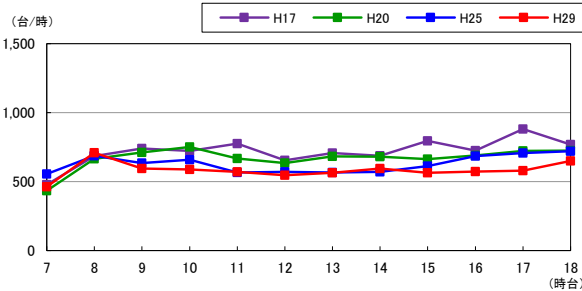
【①からの交通量】



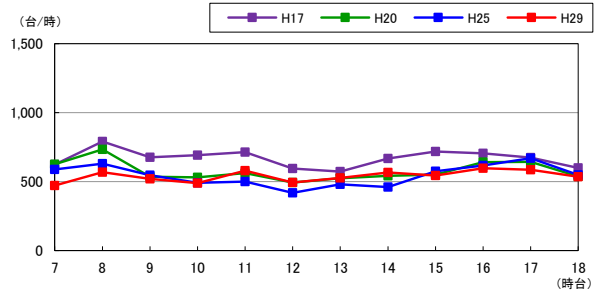
【②からの交通量】



【③からの交通量】



【④からの交通量】

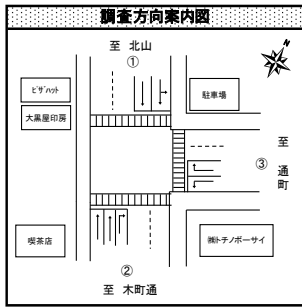


# <青-26> 木町交差点（青葉区）



●調査日時  
平成 29 年 10 月 18 日（水）7:00～19:00（12 時間）

●方向別交通量（台/12 時間）



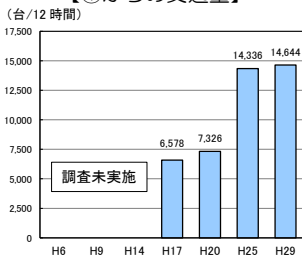
流出入計	28,723 (1.04)		
流入計	14,644 (1.02)		
	-	11,294 (1.00)	3,350 (1.12)
流出計	4,168 (0.96)	5,929 (0.95)	10,437 (1.00)
	-	1,761 (0.93)	-
流入計	11,069 (1.09)		
	-	9,911 (1.11)	1,158 (0.94)
流出入計	24,124 (1.03)		

(台/12 時間)

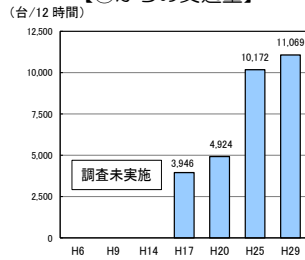
※( )は H25 交通量比

## ●過年度交通量との比較（台/12 時間）

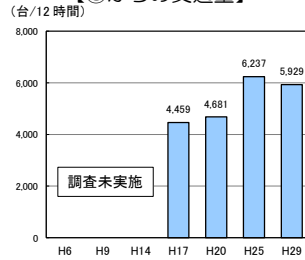
【①からの交通量】



【②からの交通量】

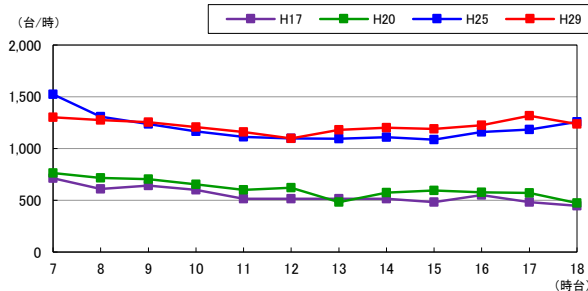


【③からの交通量】

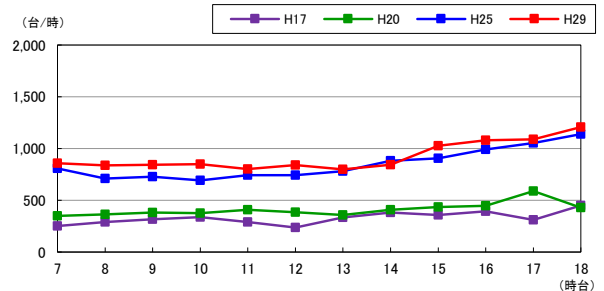


## ●時間帯別交通量（台/時）

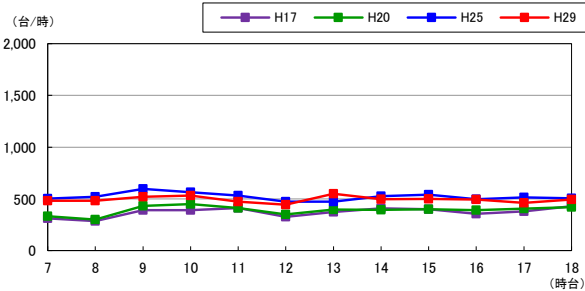
【①からの交通量】



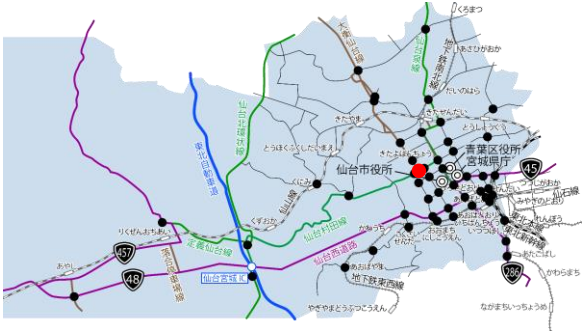
【②からの交通量】



【③からの交通量】

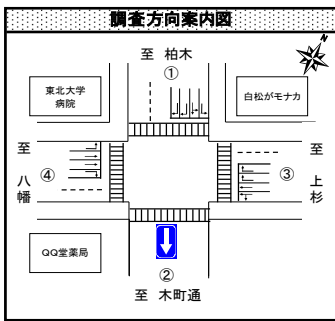


# <青-27> 木町通一丁目交差点（青葉区）



●調査日時  
平成 29 年 9 月 27 日（水）7:00~19:00（12 時間）

●方向別交通量（台/12 時間）



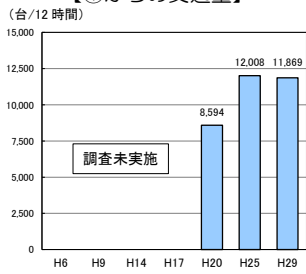
流出入計	20,008 (1.02)		
流入計	11,869 (0.99)		
	3,981 (1.18)	2,875 (0.92)	5,013 (0.91)
	①		
流出計	20,005 (1.02)		
	9,633 (0.95)	3,639 (1.01)	5,802 (0.93)
	④		
流入計	4,500 (1.13)	6,391 (1.03)	11,330 (1.07)
	③		
	439 (1.21)	流入計 11,330 (1.07)	
流出計	22,145 (1.01)		
流入計	-		
流出計	3,506 (0.94)		

(台/12 時間)

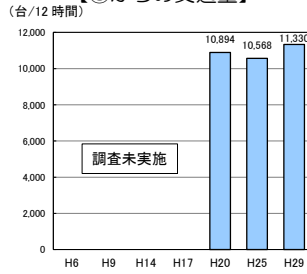
※( )は H25 交通量比

## ●過年度交通量との比較（台/12 時間）

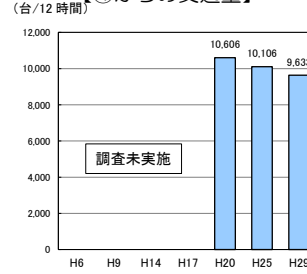
【①からの交通量】



【③からの交通量】

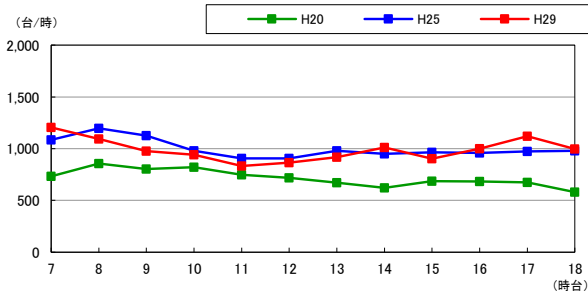


【④からの交通量】

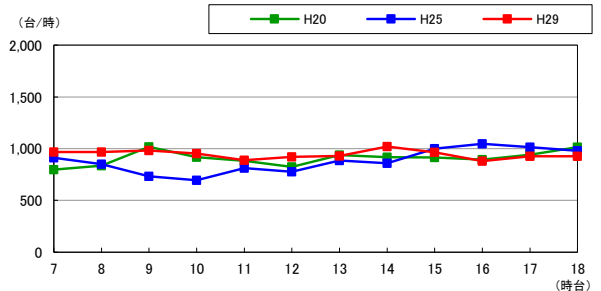


## ●時間帯別交通量（台/時）

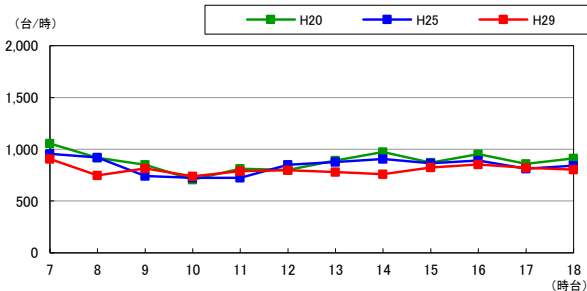
【①からの交通量】



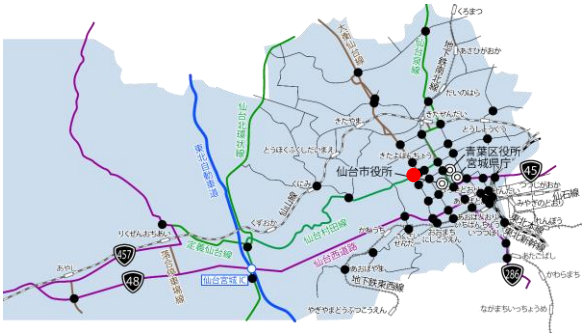
【③からの交通量】



【④からの交通量】

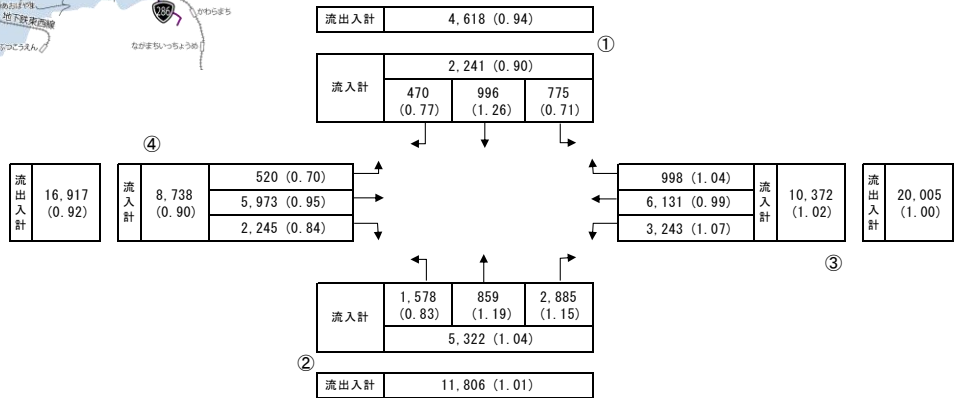
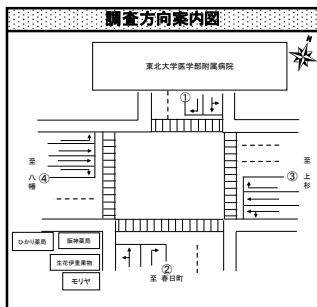


# <青-28> 大学病院前交差点（青葉区）



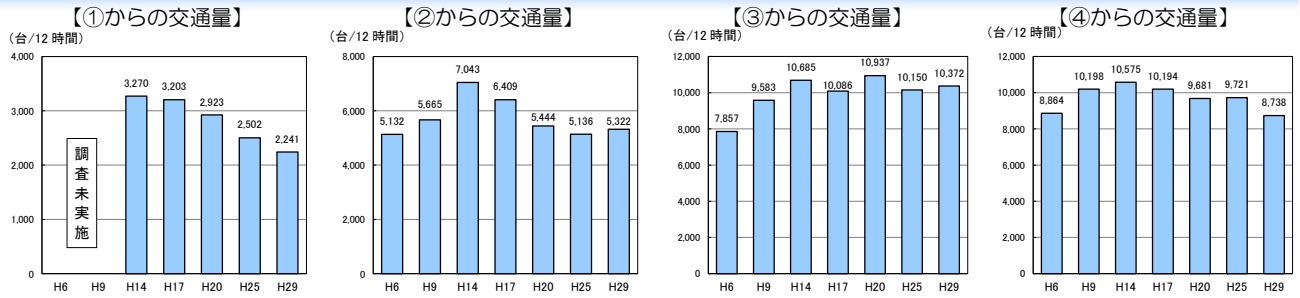
●調査日時  
平成 29 年 9 月 27 日（水）7:00~19:00（12 時間）

●方向別交通量（台/12 時間）

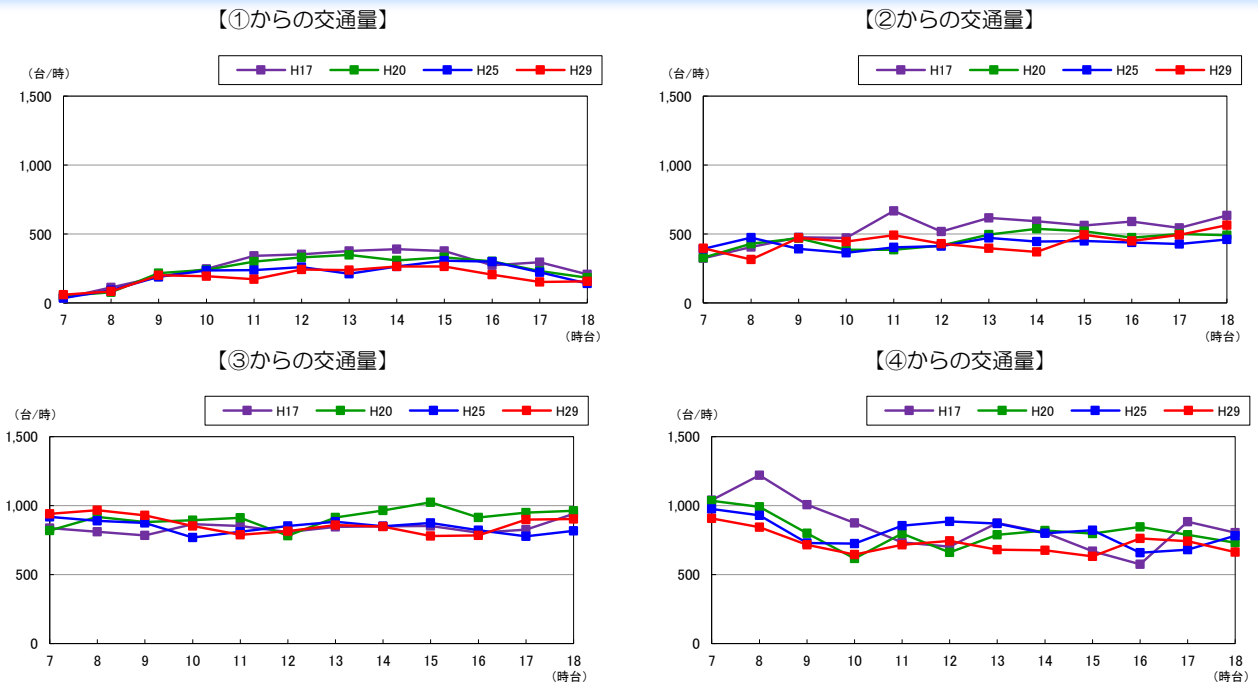


(台/12 時間)  
※( )は H25 交通量比

## ●過年度交通量との比較（台/12 時間）



## ●時間帯別交通量（台/時）



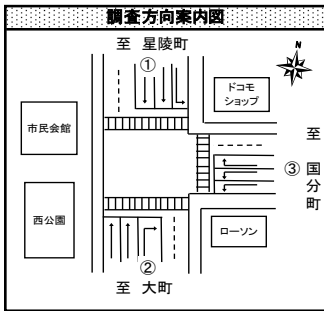
# <青-29> 市民会館前交差点（青葉区）



●調査日時  
平成 29 年 9 月 26 日（火） 7:00~19:00（12 時間）

●方向別交通量（台/12 時間）

流入計	8,127 (0.96)		①
流入計	-	1,970 (0.95)	
流出計	14,460 (0.92)		②
流出計	6,157 (0.96)	-	
流入計	7,166 (0.94)		③
流入計	4,769 (0.90)	2,397 (1.04)	
流出計	15,428 (0.96)		
流入計	-	3,669 (0.94)	④
流出計	1,564 (0.83)	8,036 (0.97)	

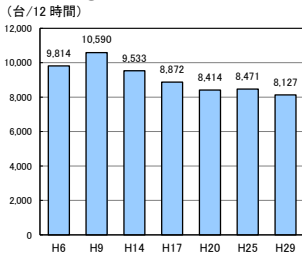


(台/12 時間)

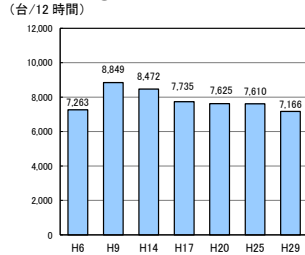
※( )は H25 交通量比

## ●過年度交通量との比較（台/12 時間）

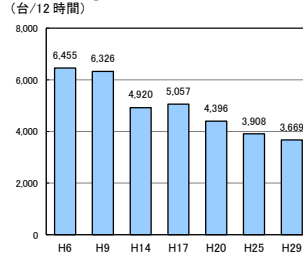
【①からの交通量】



【②からの交通量】

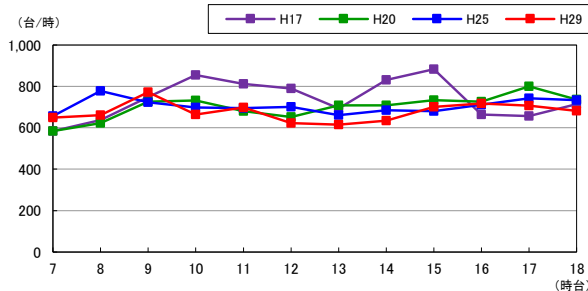


【③からの交通量】

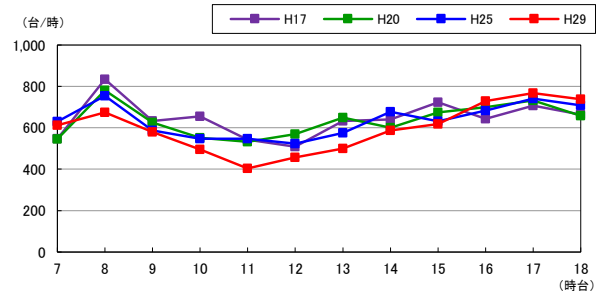


## ●時間帯別交通量（台/時）

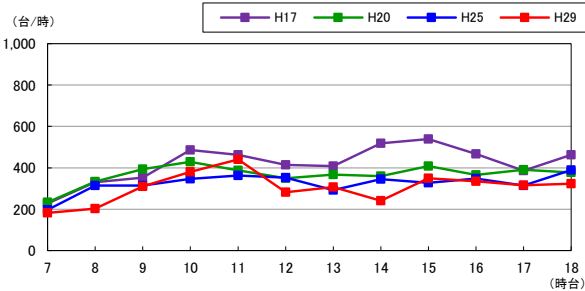
【①からの交通量】



【②からの交通量】



【③からの交通量】

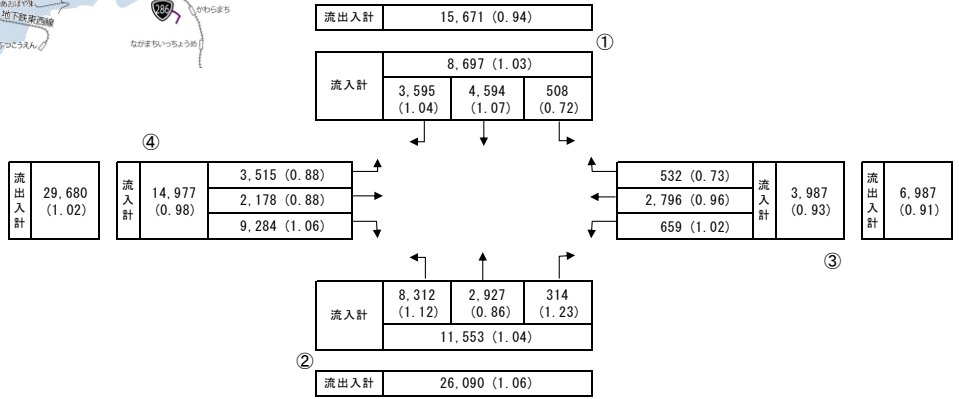
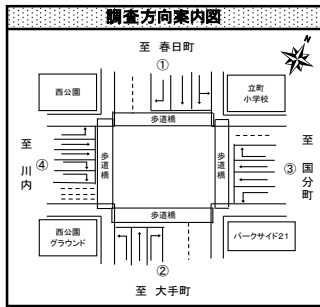


# <青-30> 西公園前交差点 (青葉区)



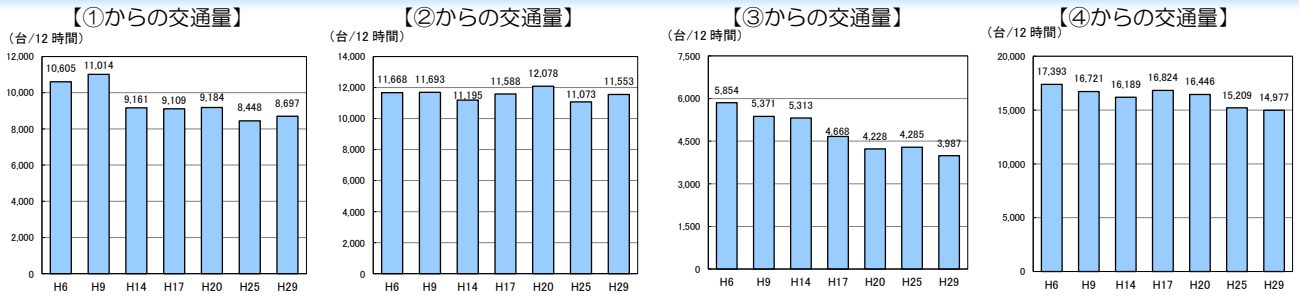
●調査日時  
平成 29 年 9 月 26 日 (火) 7:00~19:00 (12 時間)

●方向別交通量 (台/12 時間)

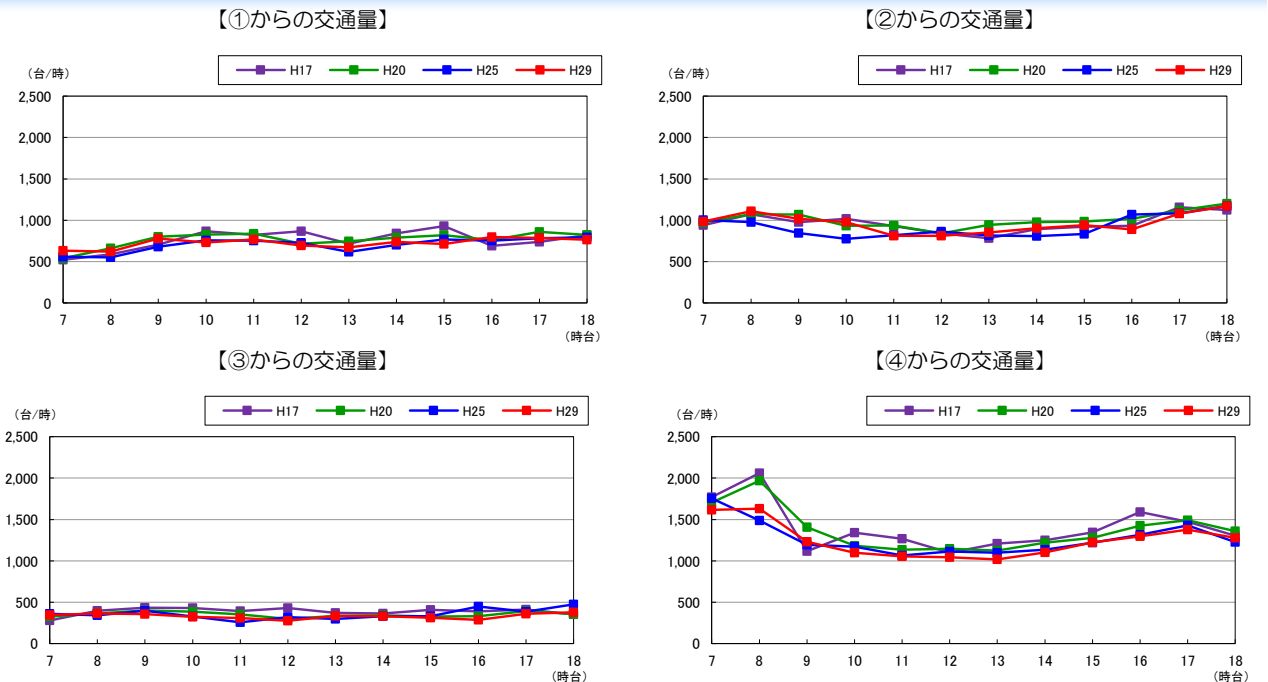


(台/12 時間)  
※( )は H25 交通量比

## ●過年度交通量との比較 (台/12 時間)



## ●時間帯別交通量 (台/時)



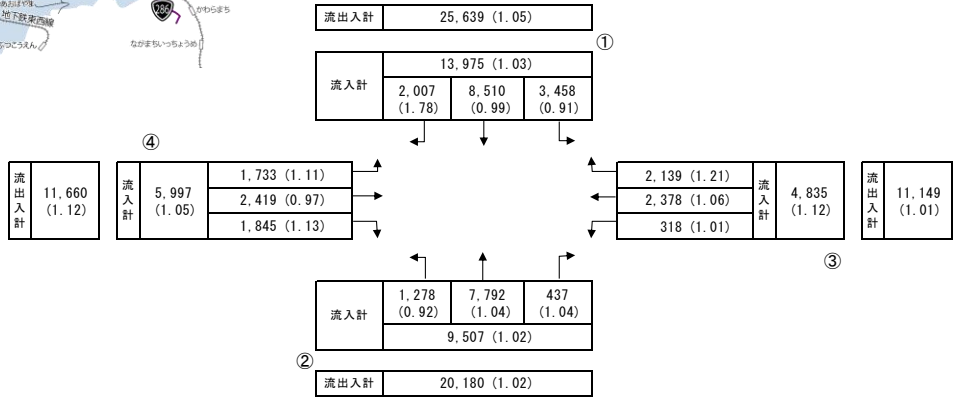
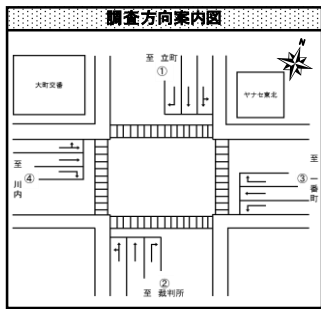
# <青-31> 大町交差点 (青葉区)



## ●調査日時

平成 29 年 9 月 27 日 (水) 7:00~19:00 (12 時間)

## ●方向別交通量 (台/12 時間)

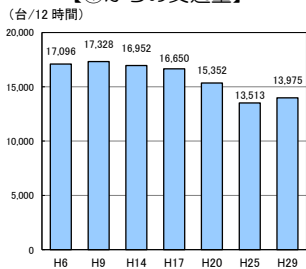


(台/12 時間)

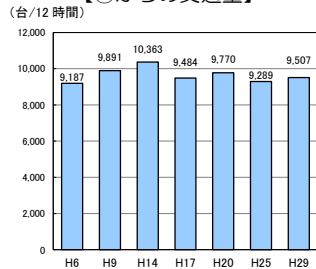
※ ( ) は H25 交通量比

## ●過年度交通量との比較 (台/12 時間)

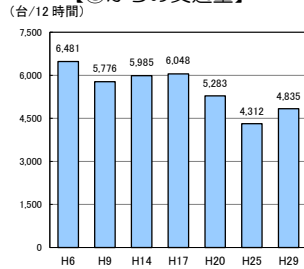
【①からの交通量】



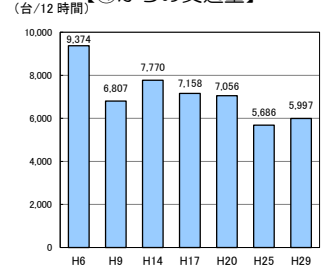
【②からの交通量】



【③からの交通量】

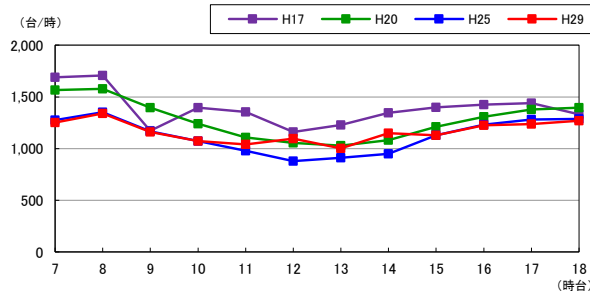


【④からの交通量】

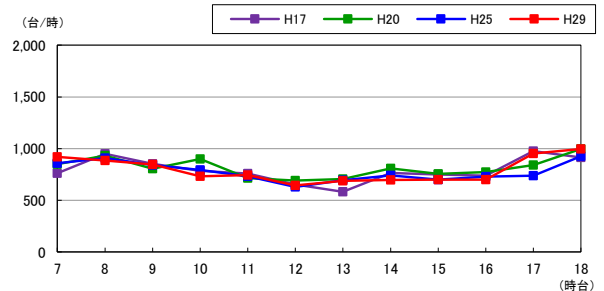


## ●時間帯別交通量 (台/時)

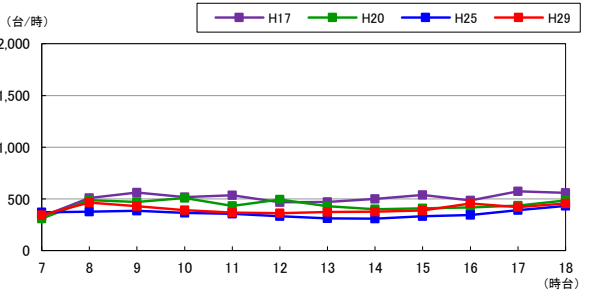
【①からの交通量】



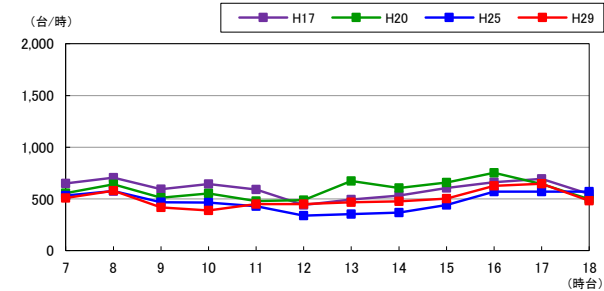
【②からの交通量】



【③からの交通量】



【④からの交通量】

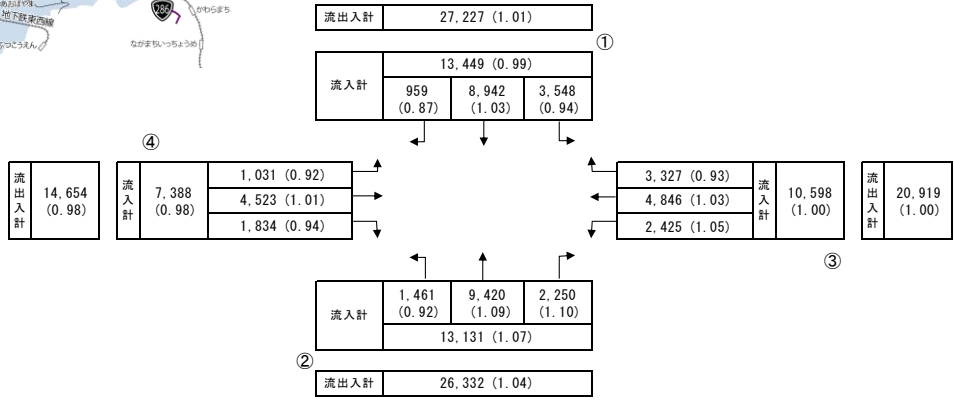
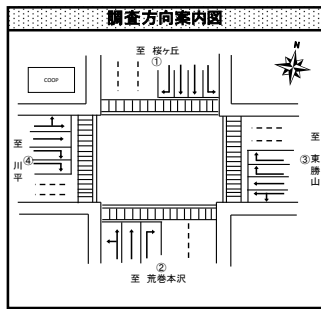


# <青-32> 水の森三丁目交差点（青葉区）



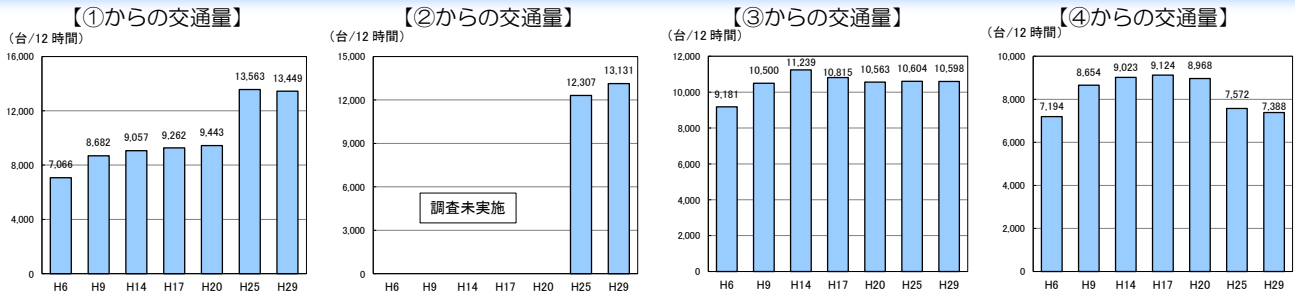
●調査日時  
平成 29 年 10 月 18 日（水）7:00～19:00（12 時間）

●方向別交通量（台/12 時間）

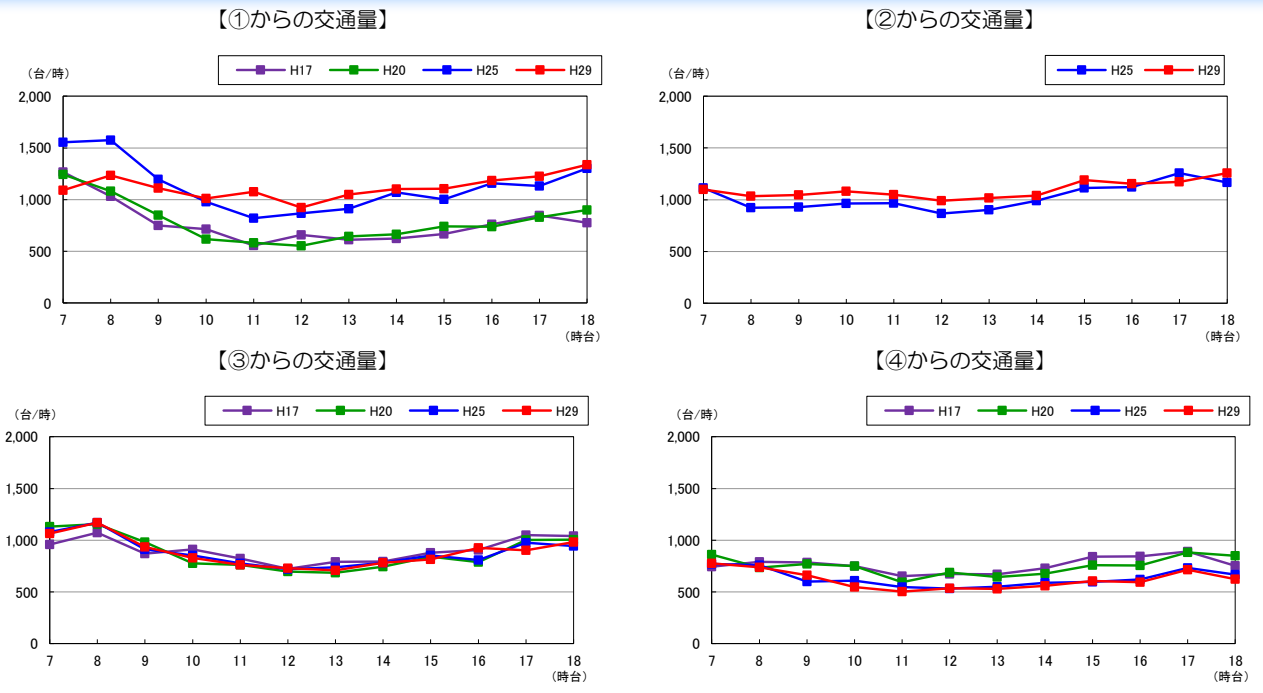


(台/12 時間)  
※( )は H25 交通量比

## ●過年度交通量との比較（台/12 時間）



## ●時間帯別交通量（台/時）



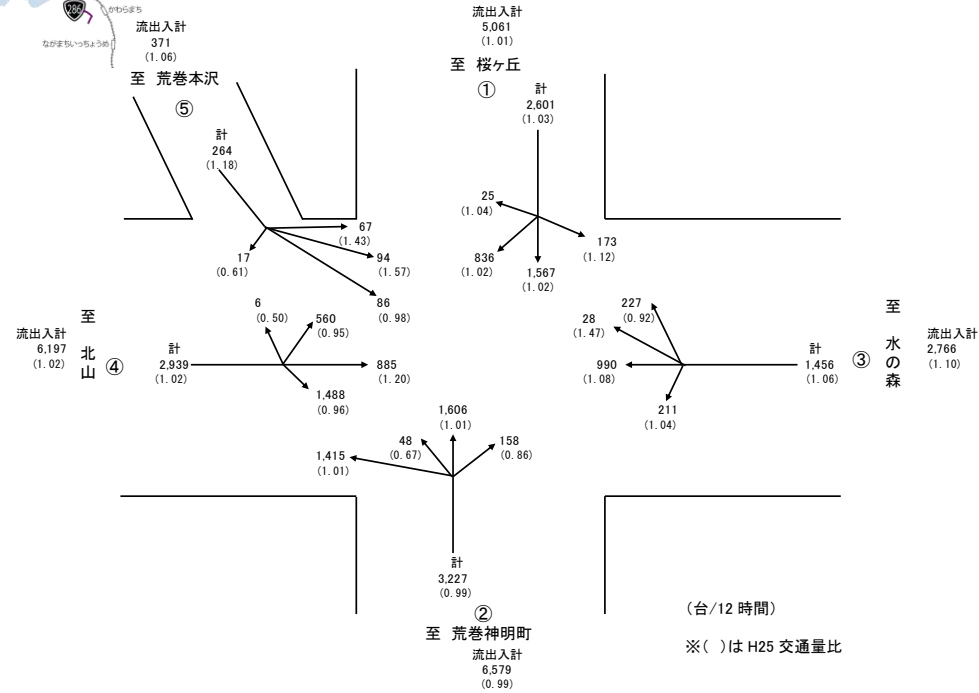
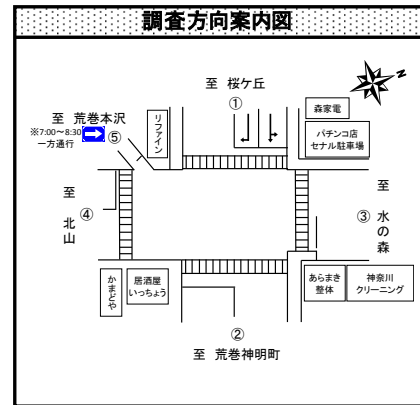


# <青-33> 荒巻中央交差点（青葉区）

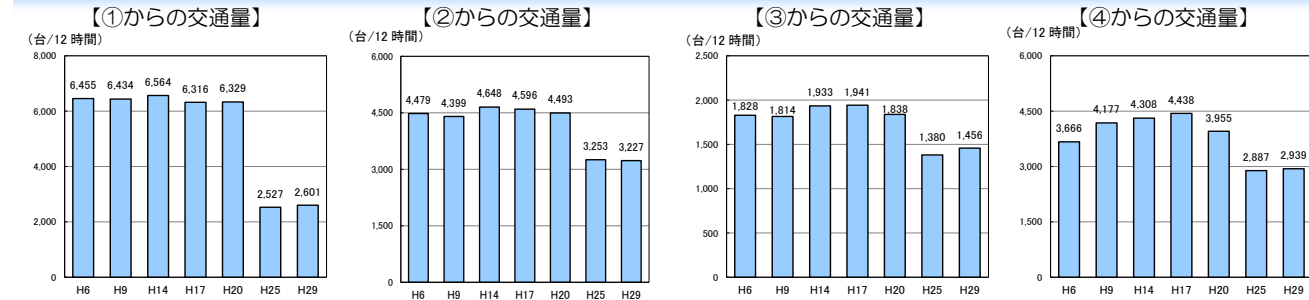


●調査日時  
平成 29 年 10 月 18 日（水）7:00~19:00（12 時間）

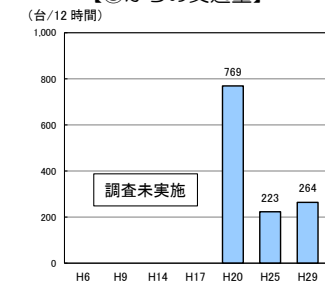
## ●方向別交通量（台/12 時間）



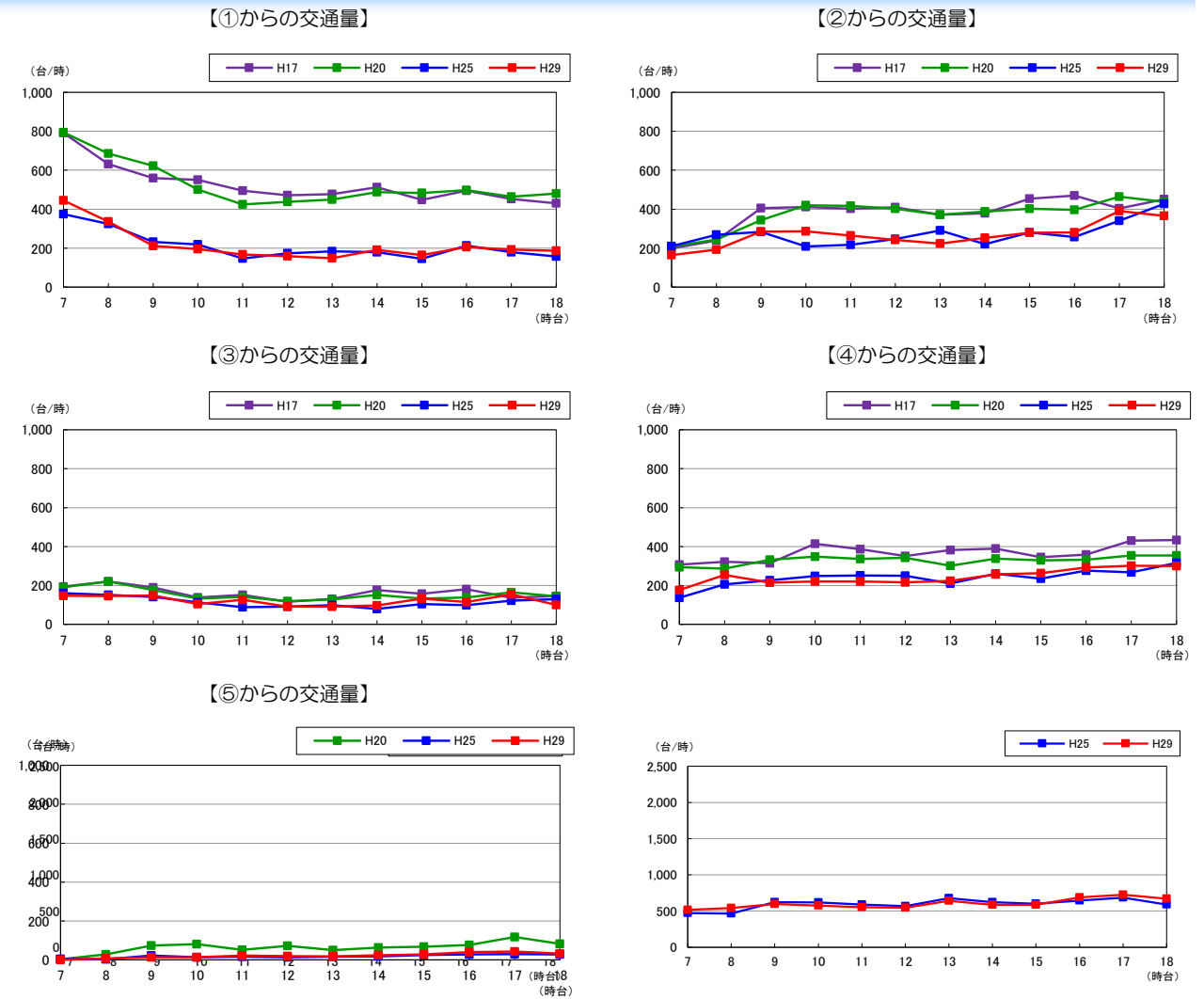
## ●過年度交通量との比較（台/12 時間）



## 【⑤からの交通量】



## ●時間帯別交通量（台/時）

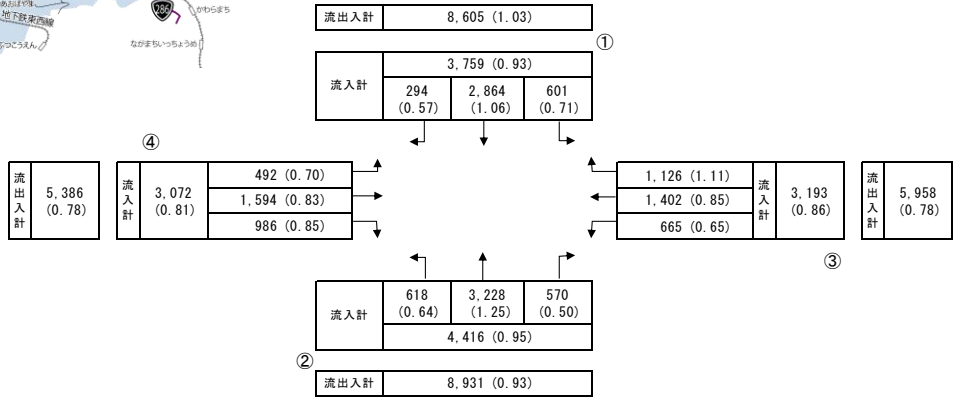
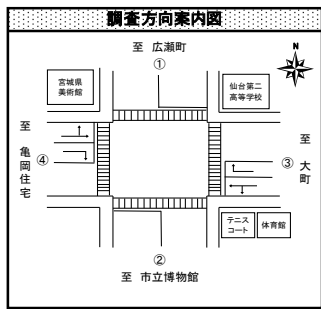




# <青-35> 仙台第二高等学校前交差点（青葉区）

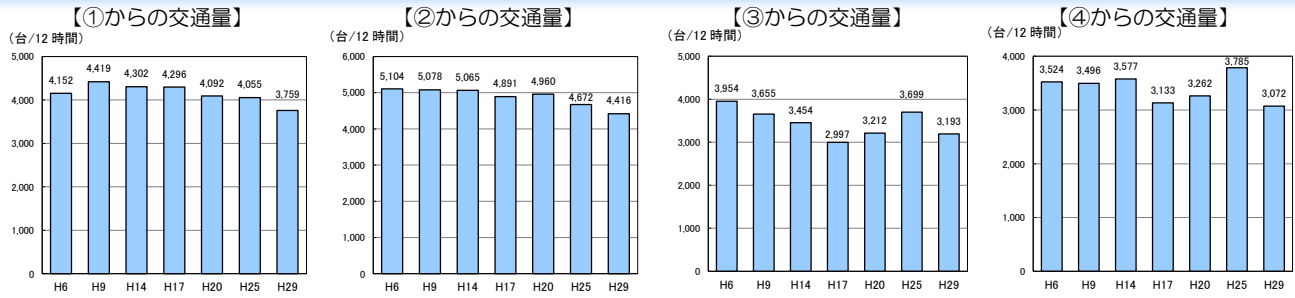


- 調査日時  
平成 29 年 9 月 27 日（水）7:00~19:00（12 時間）
- 方向別交通量（台/12 時間）

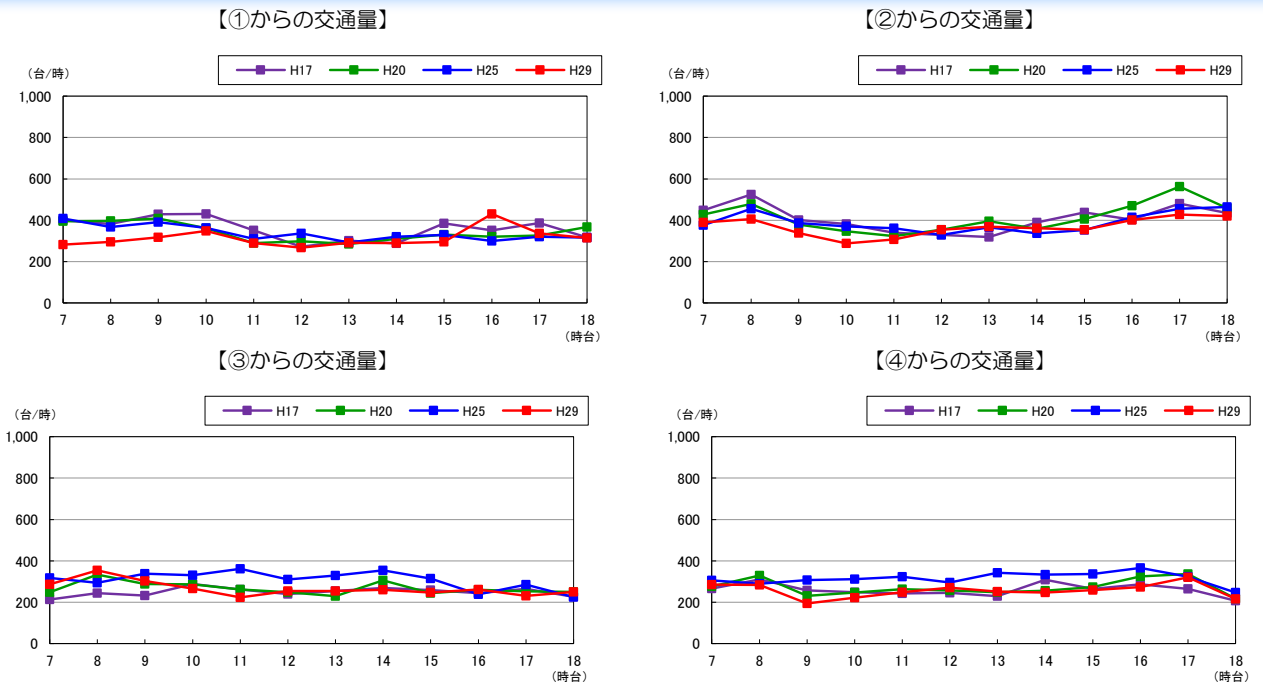


(台/12 時間)  
※( )はH25交通量比

## ●過年度交通量との比較（台/12 時間）



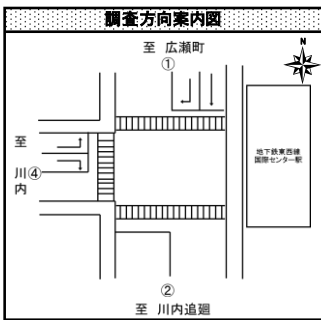
## ●時間帯別交通量（台/時）



# <青-36> 東北大グラウンド前交差点（青葉区）



- 調査日時  
平成 29 年 9 月 27 日（水）7:00~19:00（12 時間）
- 方向別交通量（台/12 時間）



流出入計	8,931 (0.97)		
流入計	4,515 (0.95)		
	979 (0.41)	3,536 (1.47)	-
	3,974 (1.39)		
流出入計	7,893 (1.31)		

流出入計	2,764 (0.44)	1,305 (0.42)	922 (0.39)
流入計	1,305 (0.42)	-	383 (0.51)
	383 (0.51)		

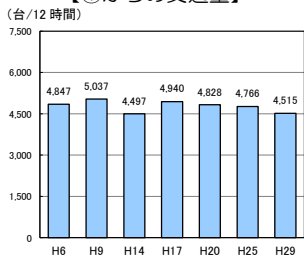
  

流入計	480 (0.59)	3,494 (1.71)	-
3,974 (1.39)			
流出入計	7,893 (1.31)		

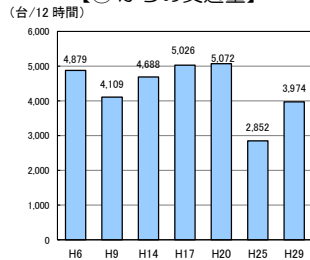
(台/12 時間)  
※( )は H25 交通量比

## ●過年度交通量との比較（台/12 時間）

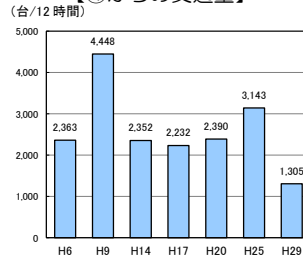
【①からの交通量】



【②からの交通量】

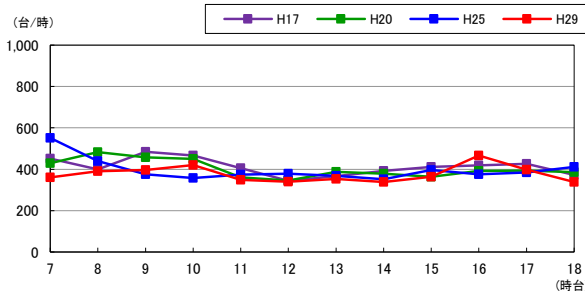


【④からの交通量】

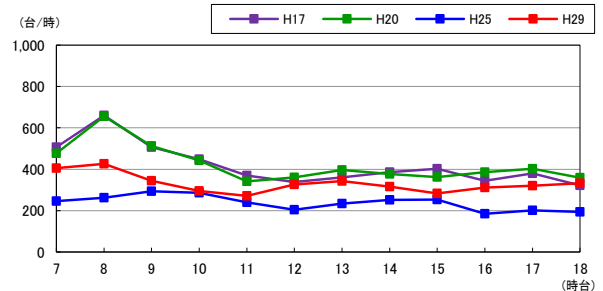


## ●時間帯別交通量（台/時）

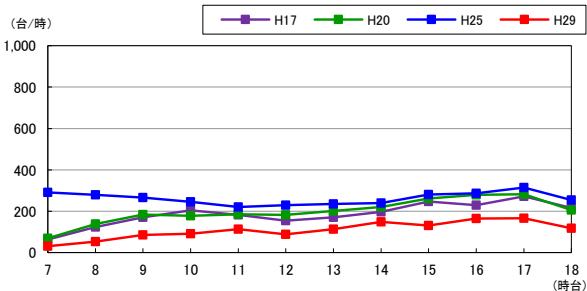
【①からの交通量】



【②からの交通量】



【④からの交通量】

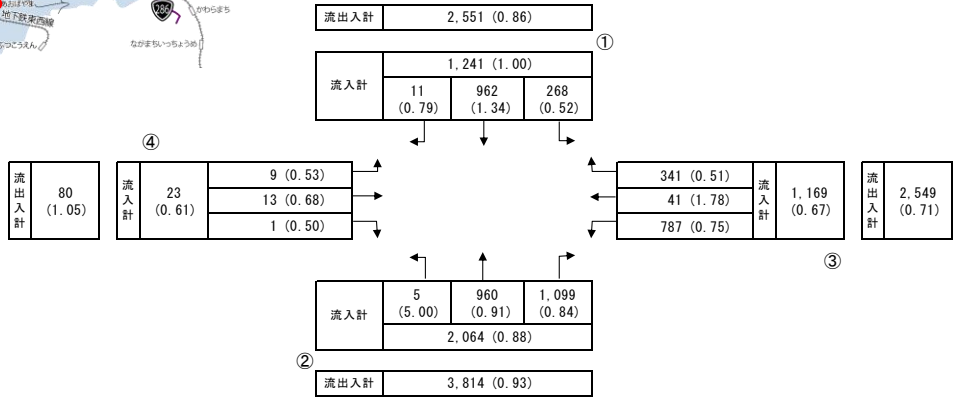
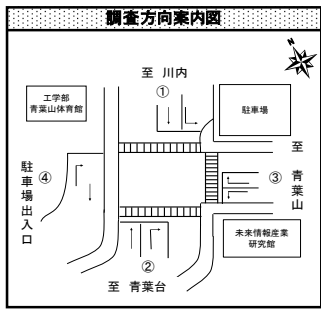




# <青-40> 応用物理学科前交差点（青葉区）

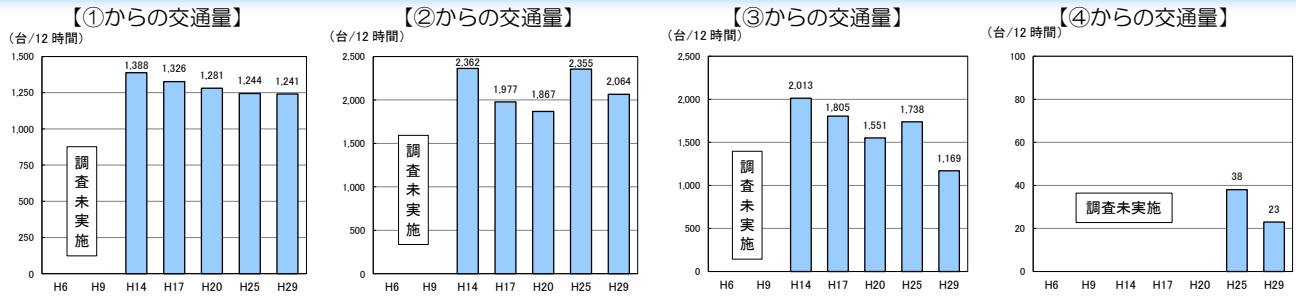


- 調査日時  
平成 29 年 10 月 18 日（水）7:00～19:00（12 時間）
- 方向別交通量（台/12 時間）

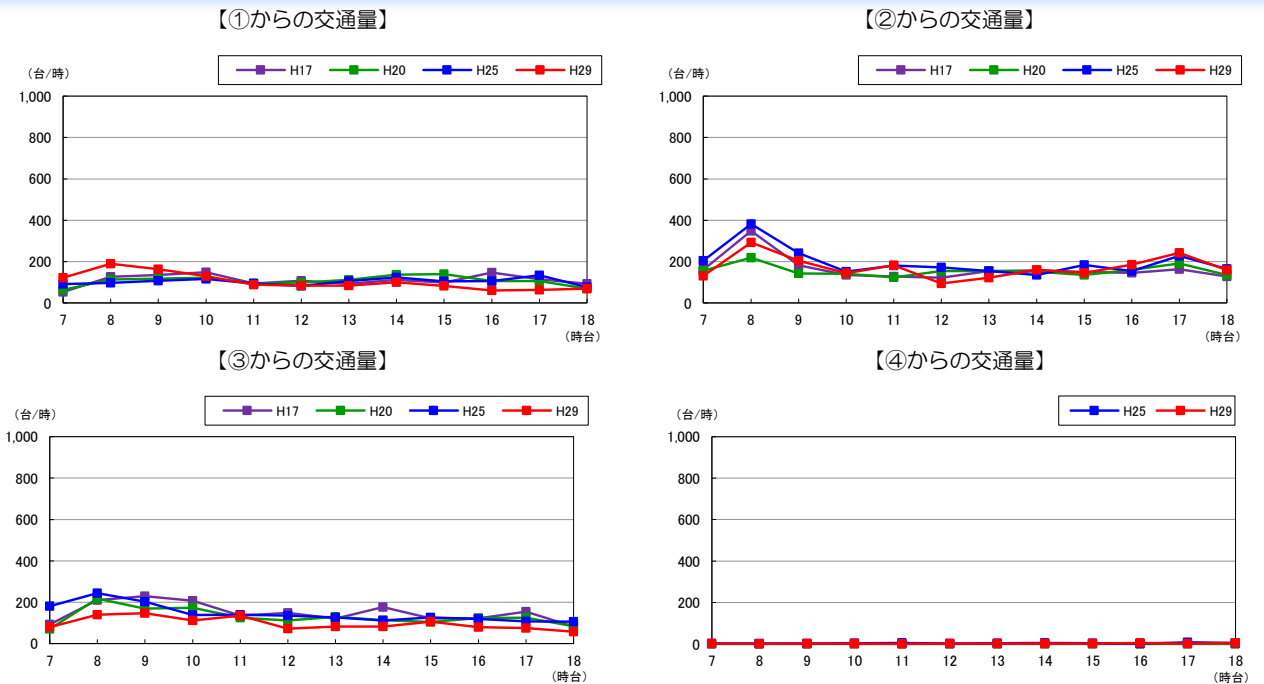


(台/12 時間)  
※( )は H25 交通量比

## ●過年度交通量との比較（台/12 時間）



## ●時間帯別交通量（台/時）



# <青-41> 大崎八幡神社入口交差点（青葉区）



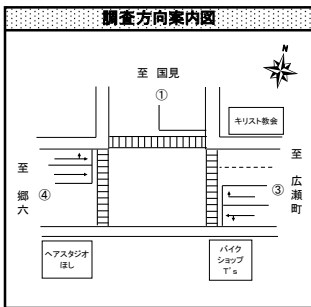
●調査日時  
平成 29 年 10 月 18 日（水）7:00～19:00（12 時間）

●方向別交通量（台/12 時間）

流出入計	5,408 (0.95)		
流入計	2,579 (1.02)		
	676 (1.01)	-	1,903 (1.02)

流出計	2,829 (0.95)		
流出計	2,217 (0.87)	7,350 (0.95)	15,035 (0.95)
	5,133 (0.99)	-	-



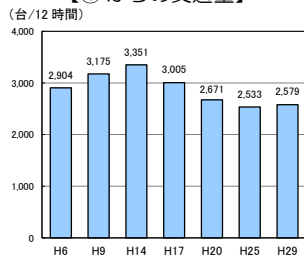
流出入計	12,203 (0.96)	612 (1.04)
流入計	6,394 (0.93)	5,782 (0.92)
		-

流入計	7,350 (0.95)	15,035 (0.95)
流出計	-	-

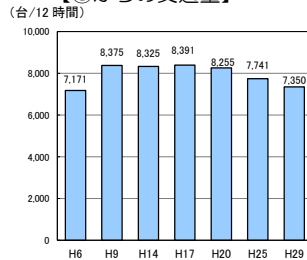
(台/12 時間)  
※( )は H25 交通量比

## ●過年度交通量との比較（台/12 時間）

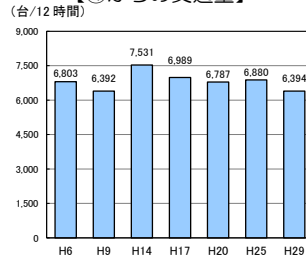
【①からの交通量】



【③からの交通量】

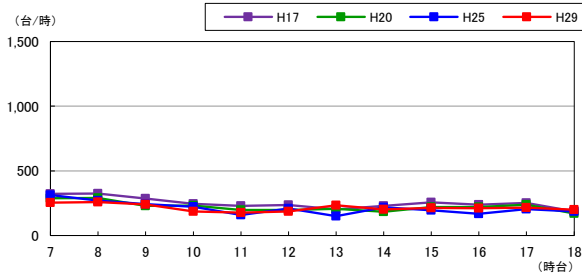


【④からの交通量】

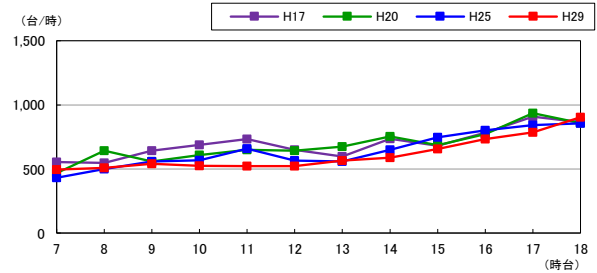


## ●時間帯別交通量（台/時）

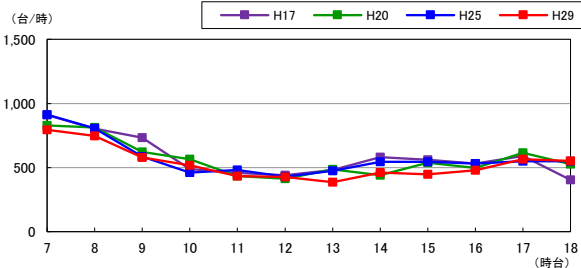
【①からの交通量】



【③からの交通量】



【④からの交通量】



# <青-42> JR仙山線国見駅前交差点（青葉区）



●調査日時  
平成 29 年 10 月 18 日（水）7:00～19:00（12 時間）

●方向別交通量（台/12 時間）

流出入計	3,134 (0.91)		
流入計	1,640 (0.93)		
	744 (0.93)	896 (0.93)	-
	④		

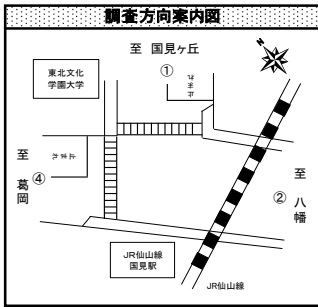
流出入計	2,575 (0.90)	流入計	1,389 (0.90)	762 (0.82)
	-			
	627 (1.02)			

流入計	442 (0.87)	732 (0.97)	-
	1,174 (0.93)		
	②		

流出入計	2,697 (0.95)		
------	--------------	--	--

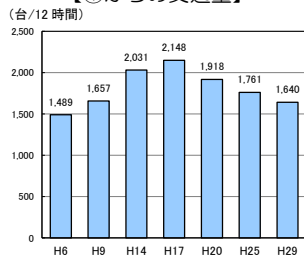
（台/12 時間）

※（ ）は H25 交通量比

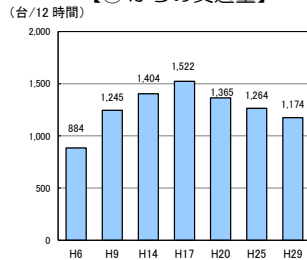


## ●過年度交通量との比較（台/12 時間）

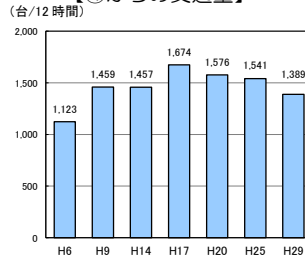
【①からの交通量】



【②からの交通量】

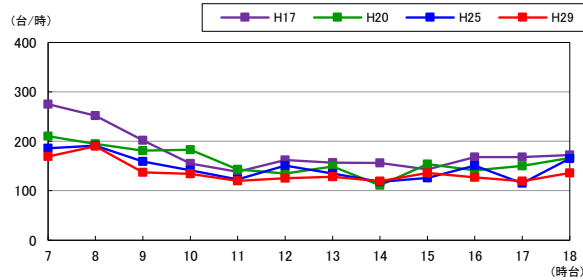


【④からの交通量】

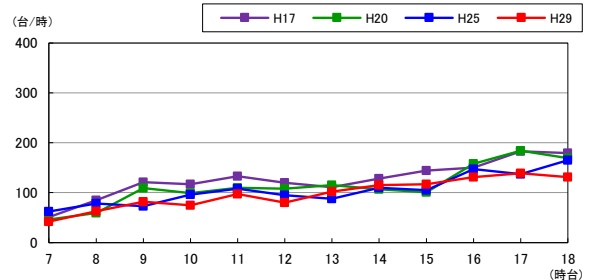


## ●時間帯別交通量（台/時）

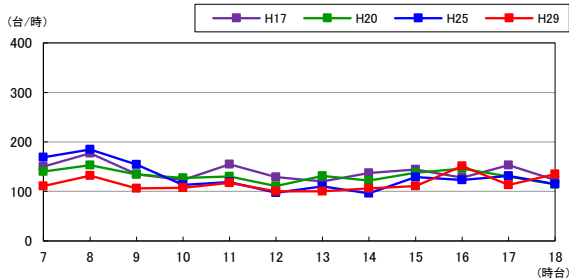
【①からの交通量】



【②からの交通量】



【④からの交通量】

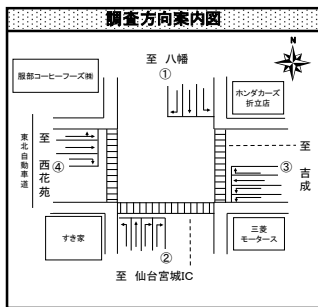




# <青-43> 折立交差点 (青葉区)



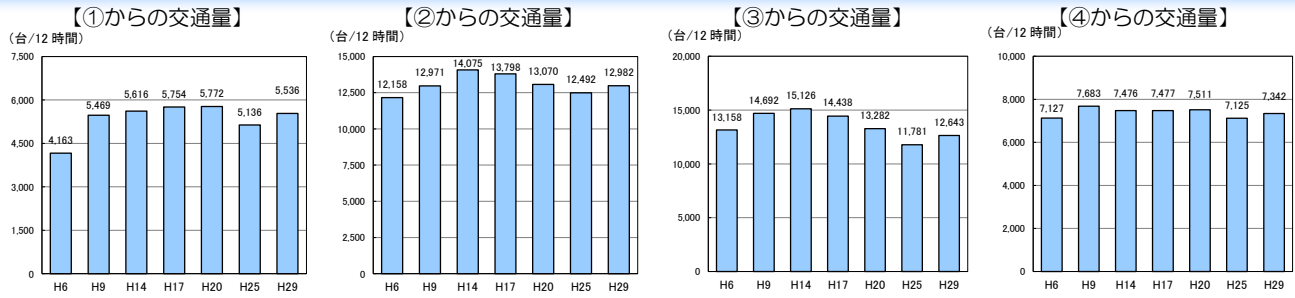
- 調査日時  
平成 29 年 10 月 18 日 (水) 7:00~19:00 (12 時間)
- 方向別交通量 (台/12 時間)



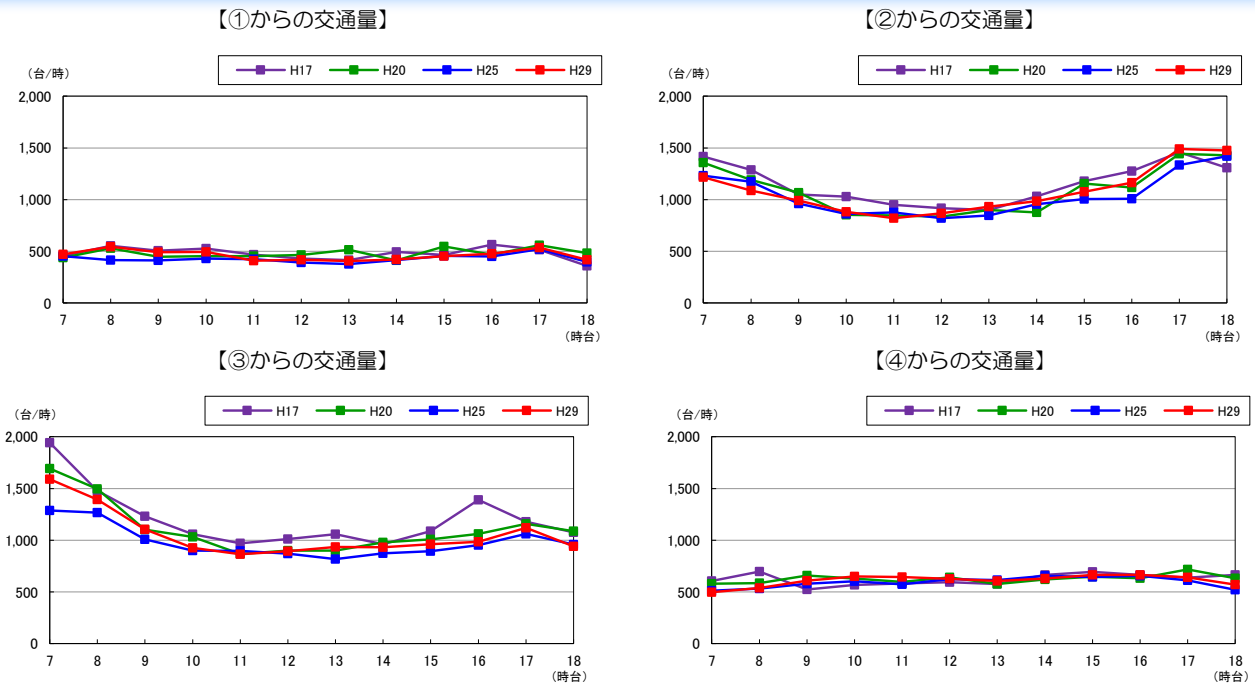
流出入計	10,926 (1.05)		
流入計	5,536 (1.08)		
	2,067 (0.96)	2,742 (1.20)	727 (1.02)
	①		
流出入計	14,384 (1.02)	7,342 (1.03)	1,862 (0.94)
	3,700 (1.04)	1,780 (1.13)	652 (1.07)
	④		
流入計	1,366 (1.05)	2,876 (1.10)	8,740 (1.02)
	12,982 (1.04)		
	②		
流出入計	3,609 (1.04)	12,643 (1.07)	25,810 (1.05)
	8,382 (1.09)	25,886 (1.08)	8,740 (1.02)
	③		

(台/12 時間)  
※( )は H25 交通量比

## ●過年度交通量との比較 (台/12 時間)



## ●時間帯別交通量 (台/時)



# <青-44> 大竹新田交差点 (青葉区)



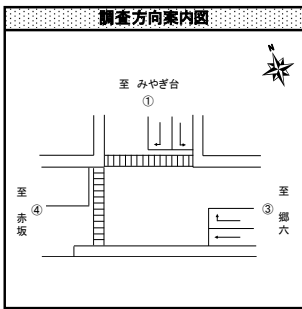
●調査日時  
平成 29 年 10 月 18 日 (水) 7:00~19:00 (12 時間)

●方向別交通量 (台/12 時間)

流出入計	12,007 (0.98)		
流入計	6,292 (0.99)		
	194 (0.91)	-	6,098 (0.99)

流出計	5,473 (0.96)	流入計	6,426 (0.95)	流出入計	13,530 (0.97)
	953 (0.89)				

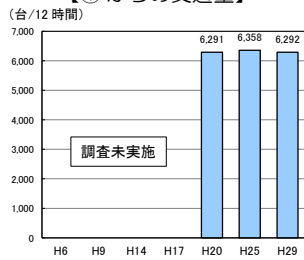


流出入計	2,395 (0.92)	流入計	1,248 (0.95)	242 (1.13)	1,006 (0.91)
------	--------------	-----	--------------	------------	--------------

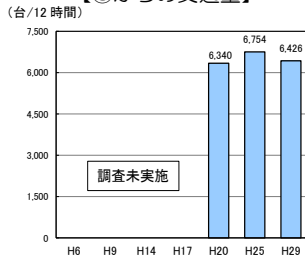
(台/12 時間)  
※( )は H25 交通量比

## ●過年度交通量との比較 (台/12 時間)

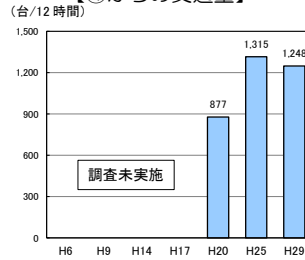
【①からの交通量】



【③からの交通量】

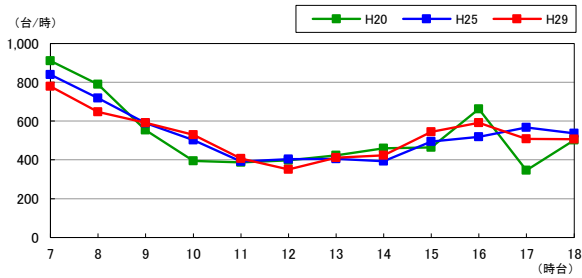


【④からの交通量】

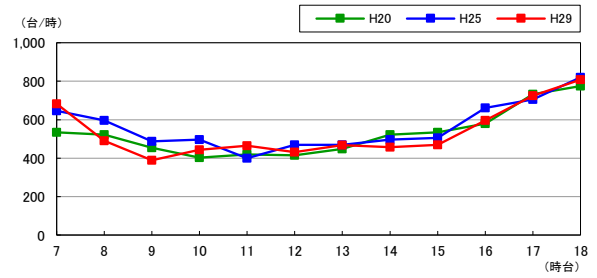


## ●時間帯別交通量 (台/時)

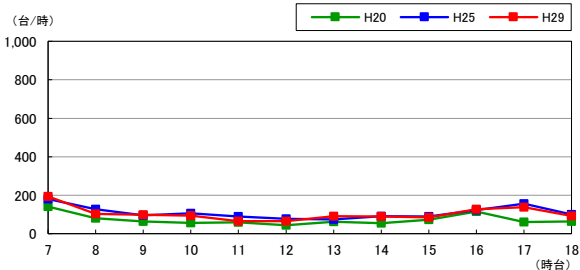
【①からの交通量】



【③からの交通量】



【④からの交通量】

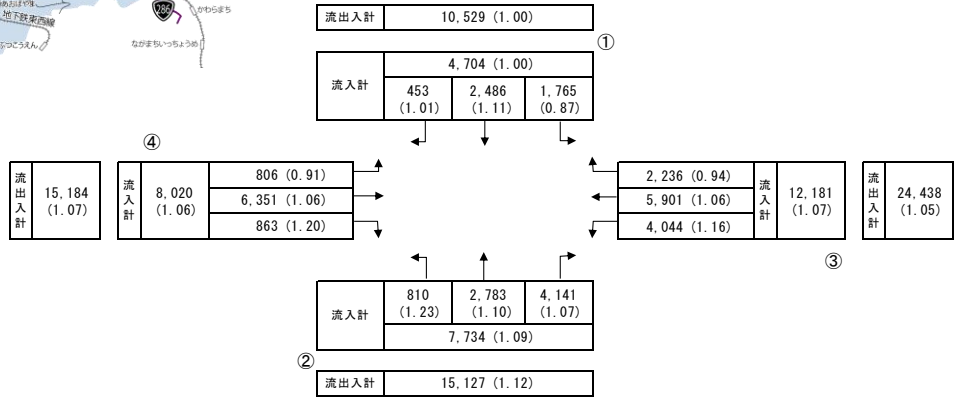
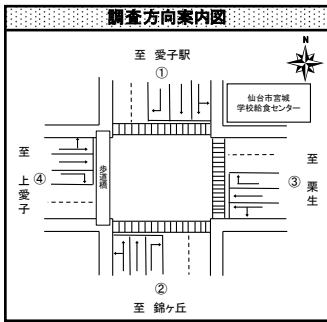


# <青-45> 愛子交差点 (青葉区)



●調査日時  
平成 29 年 10 月 18 日 (水) 7:00~19:00 (12 時間)

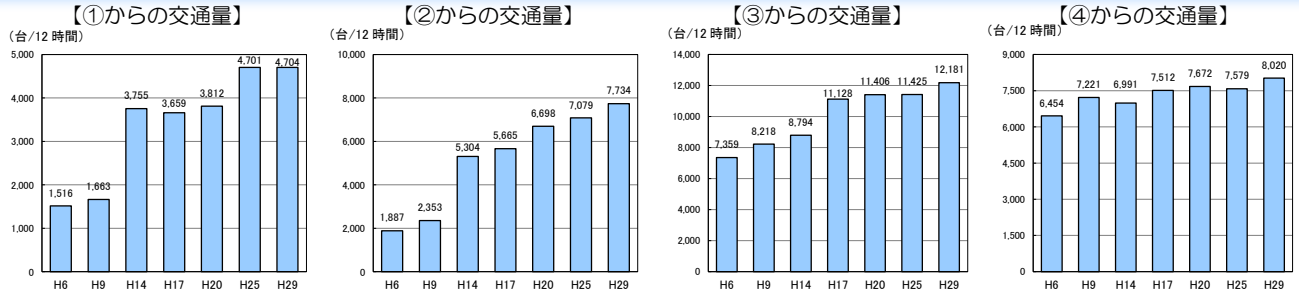
●方向別交通量 (台/12 時間)



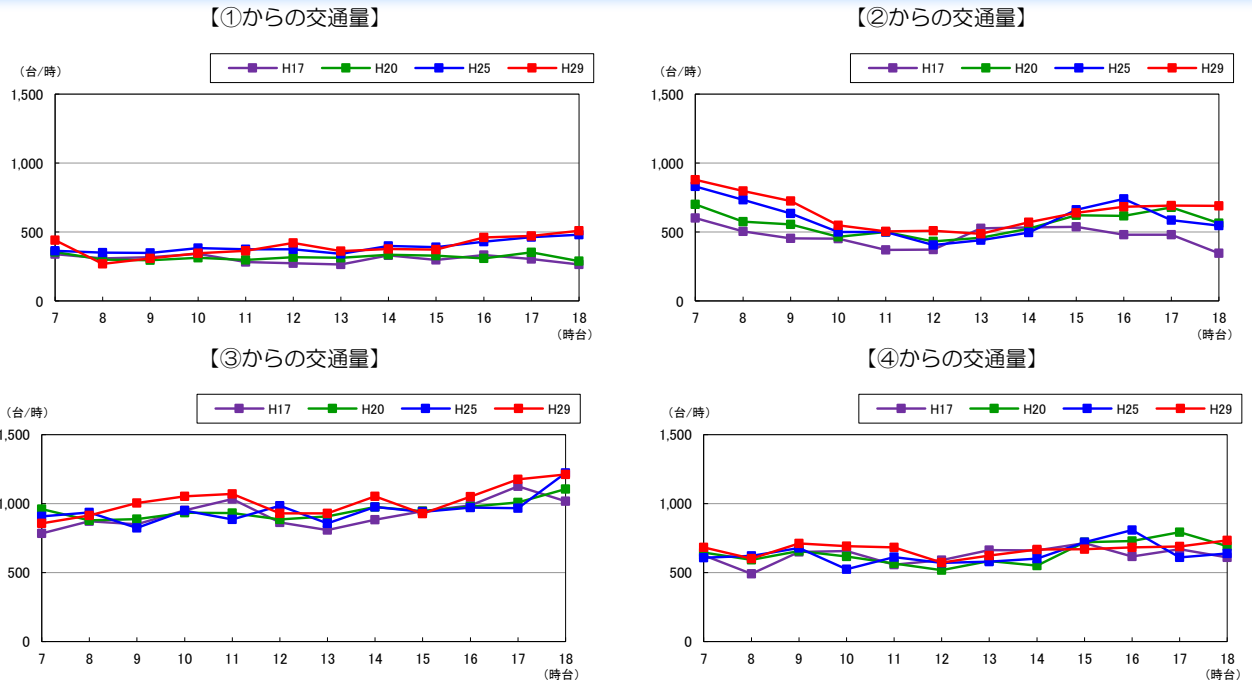
(台/12 時間)

※( )は H25 交通量比

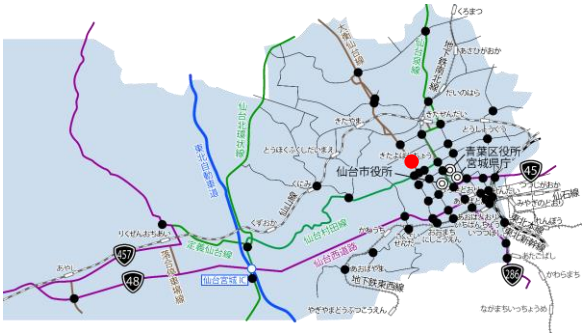
## ●過年度交通量との比較 (台/12 時間)



## ●時間帯別交通量 (台/時)

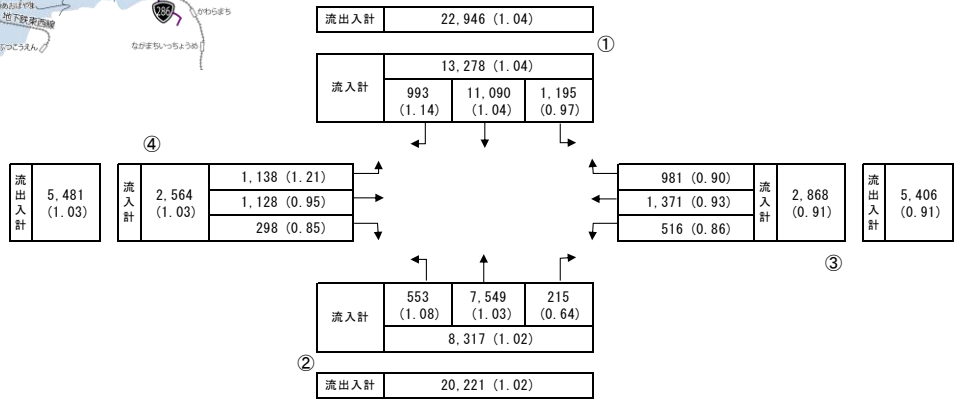
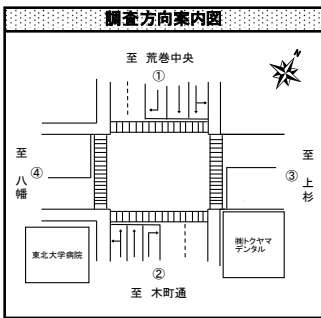


# <青-46> 東北大歯学部前交差点 (青葉区)



●調査日時  
平成 29 年 9 月 27 日 (水) 7:00~19:00 (12 時間)

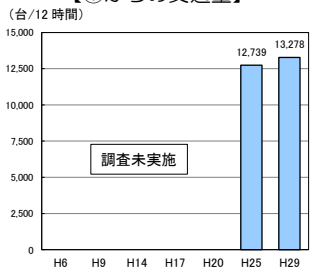
●方向別交通量 (台/12 時間)



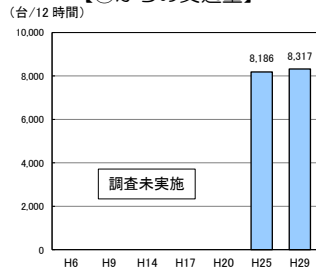
(台/12 時間)  
※( )は H25 交通量比

## ●過年度交通量との比較 (台/12 時間)

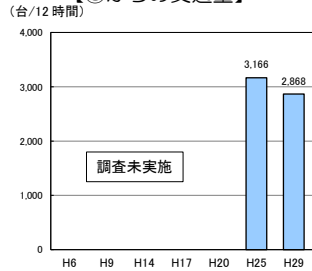
【①からの交通量】



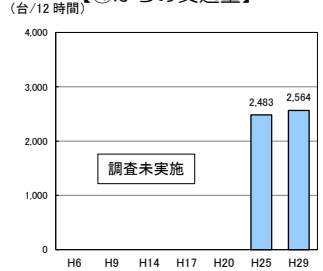
【②からの交通量】



【③からの交通量】

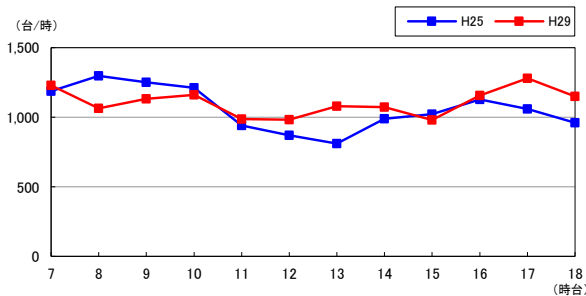


【④からの交通量】

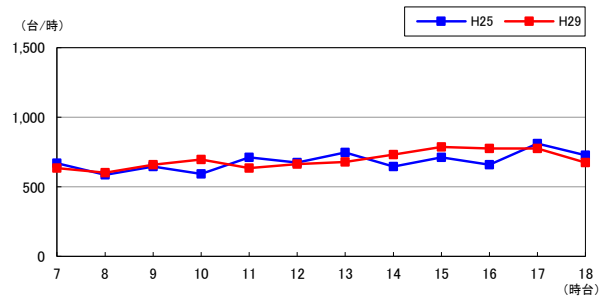


## ●時間帯別交通量 (台/時)

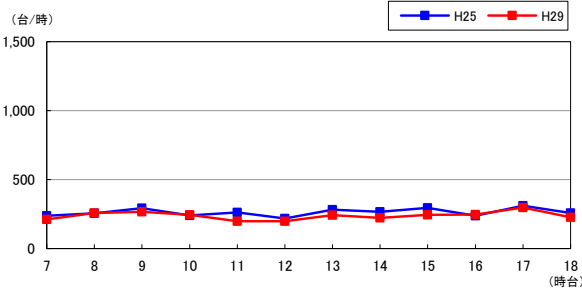
【①からの交通量】



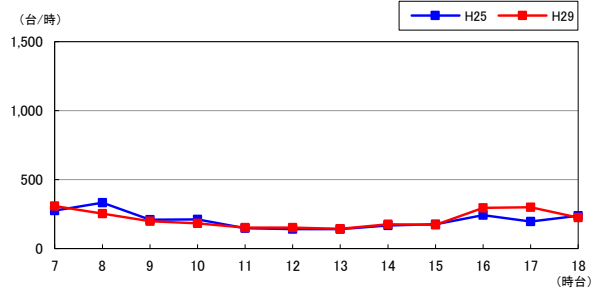
【②からの交通量】



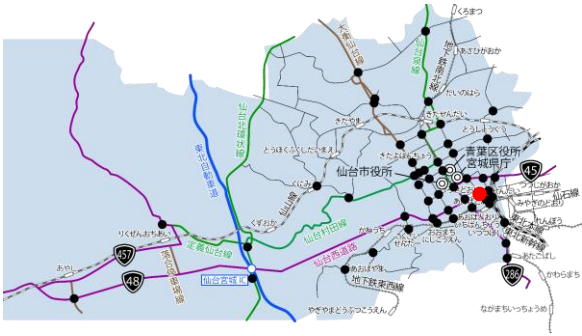
【③からの交通量】



【④からの交通量】

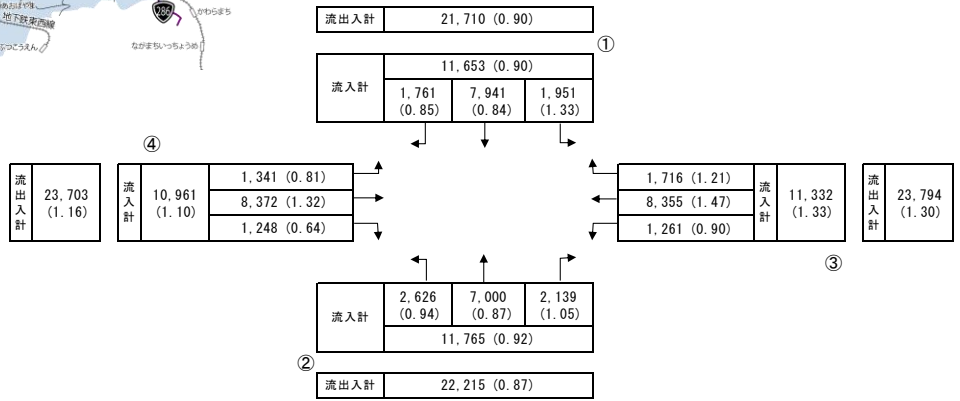
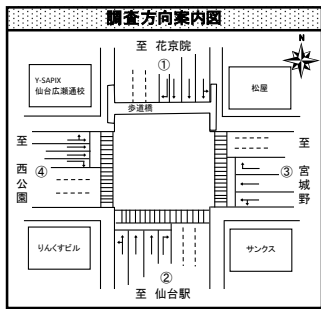


# <青-47> 中央二丁目交差点 (青葉区)



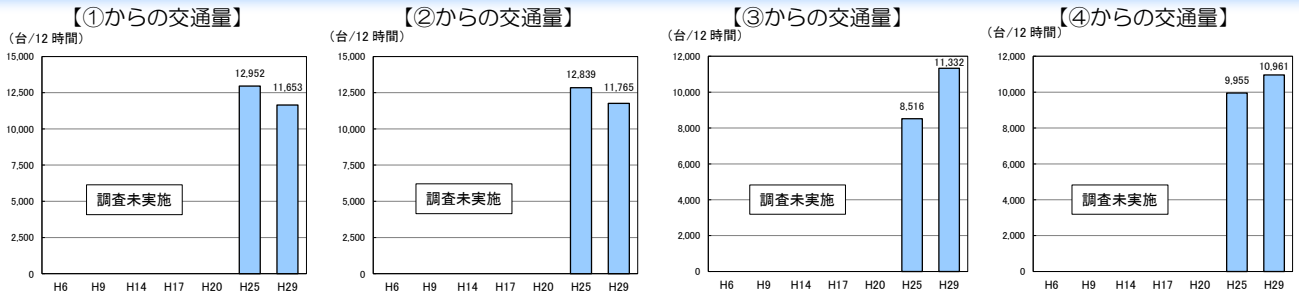
●調査日時  
平成 29 年 10 月 3 日 (火) 7:00~19:00 (12 時間)

●方向別交通量 (台/12 時間)

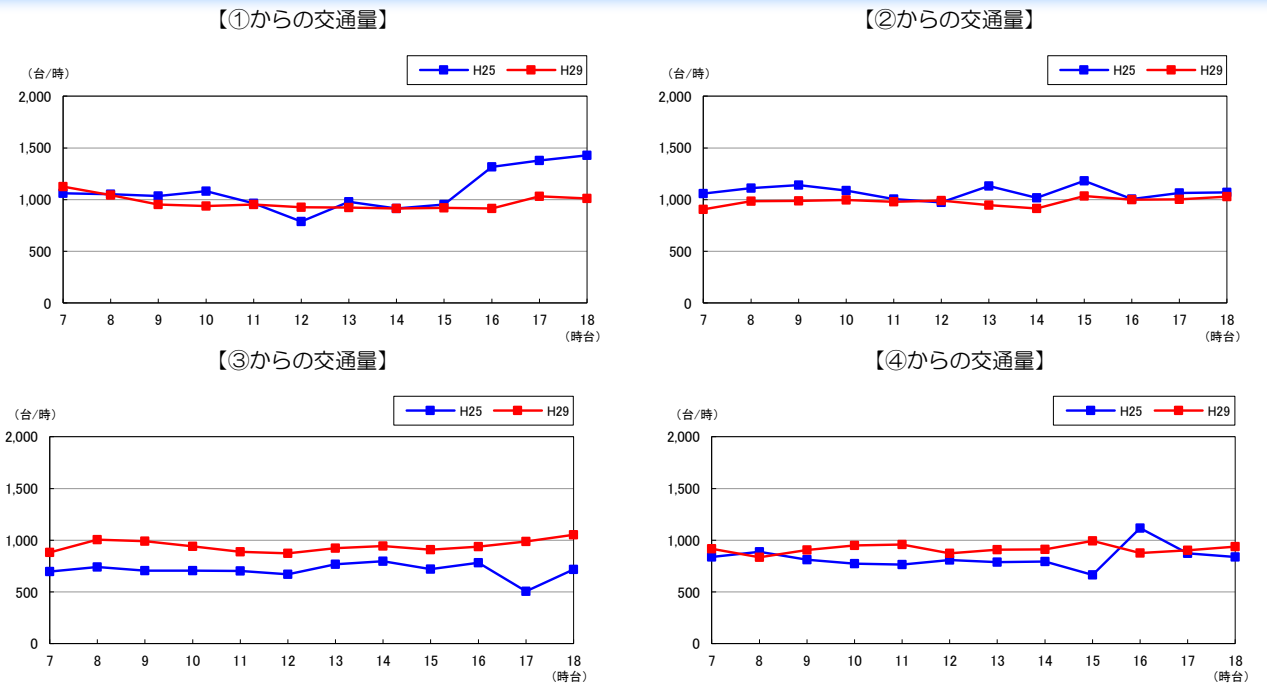


(台/12 時間)  
※( )は H25 交通量比

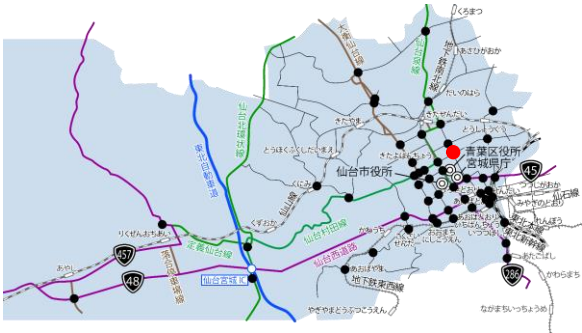
## ●過年度交通量との比較 (台/12 時間)



## ●時間帯別交通量 (台/時)



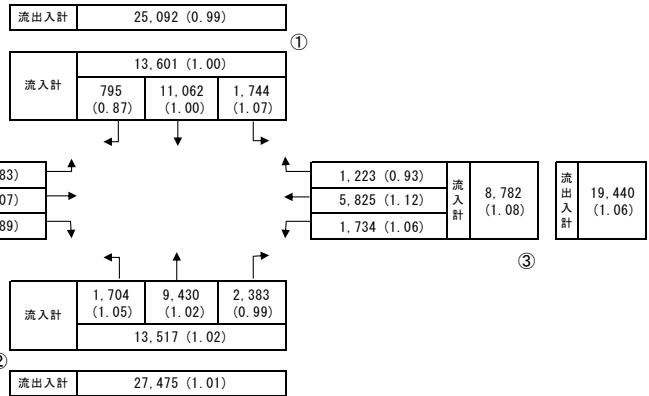
# <青-48> 上杉一丁目交差点 (青葉区)



## ●調査日時

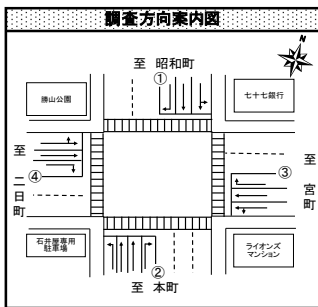
平成 29 年 9 月 27 日 (水) 7:00~19:00 (12 時間)

## ●方向別交通量 (台/12 時間)



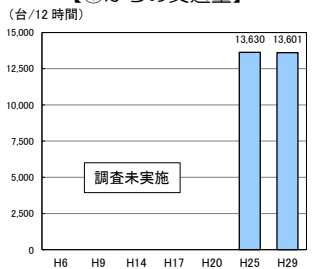
(台/12 時間)

※ ( ) は H25 交通量比

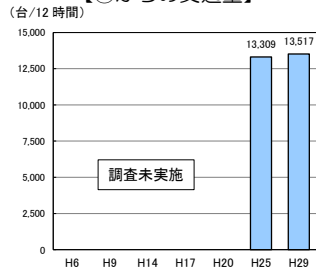


## ●過年度交通量との比較 (台/12 時間)

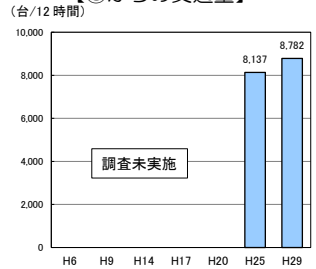
【①からの交通量】



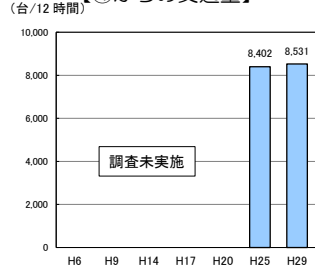
【②からの交通量】



【③からの交通量】

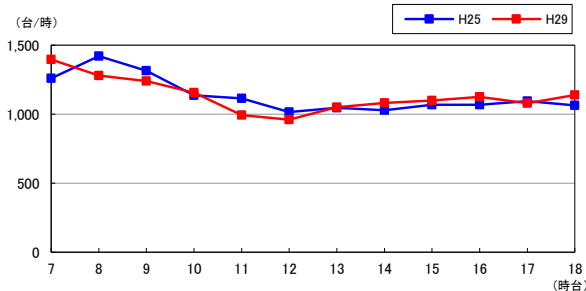


【④からの交通量】

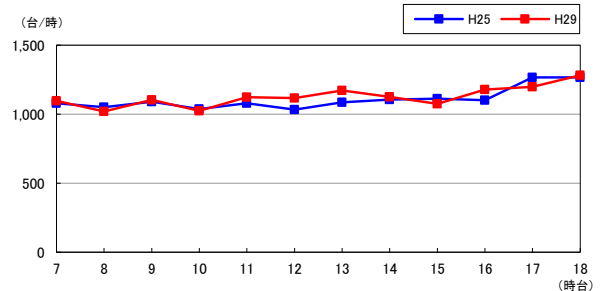


## ●時間帯別交通量 (台/時)

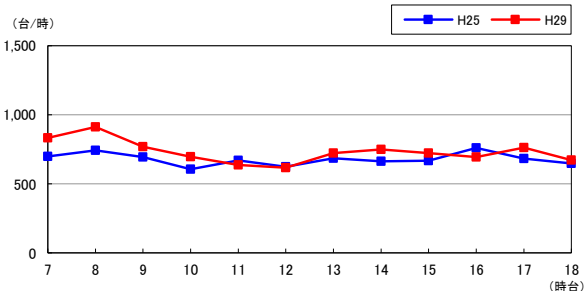
【①からの交通量】



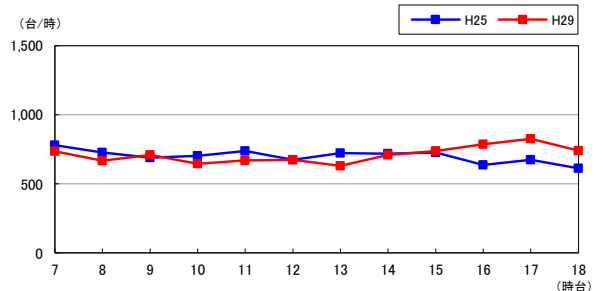
【②からの交通量】



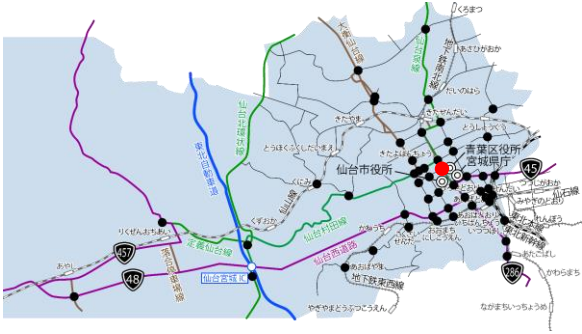
【③からの交通量】



【④からの交通量】

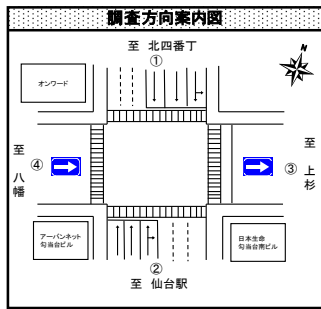


# <青-49> 北二番町交差点 (青葉区)



●調査日時  
平成 29 年 9 月 27 日 (水) 7:00~19:00 (12 時間)

●方向別交通量 (台/12 時間)



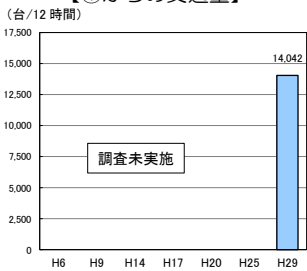
流出入計	28,967 (-)			①
流入計	-	13,164 (-)	878 (-)	②
	3,708 (-)	938 (-)	1,352 (-)	
	3,708 (-)	1,418 (-)	1,418 (-)	
流出計	-	-	-	③
流出入計	3,317 (-)			
流入計	-	13,987 (-)	1,087 (-)	④
流出入計	29,656 (-)			

(台/12 時間)

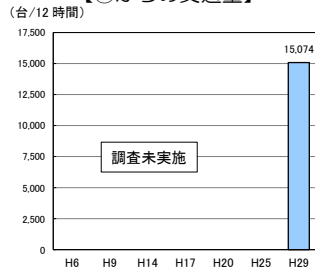
※(-)は H25 交通量比

## ●過年度交通量との比較 (台/12 時間)

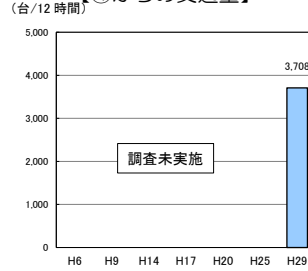
【①からの交通量】



【②からの交通量】

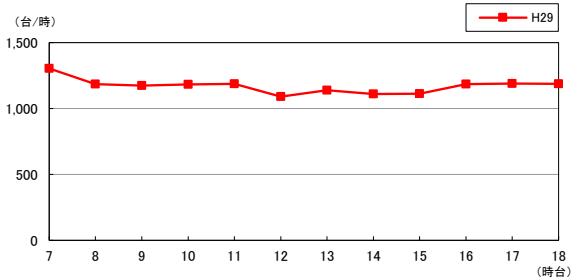


【④からの交通量】

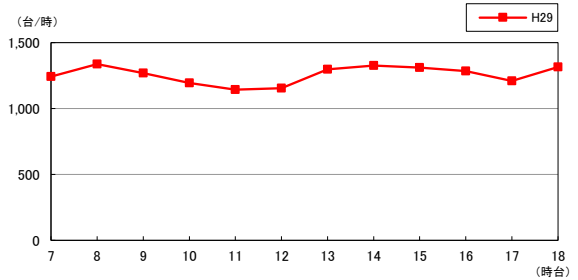


## ●時間帯別交通量 (台/時)

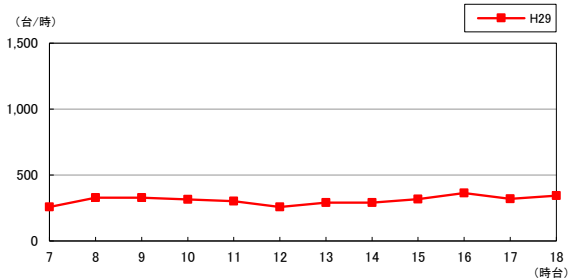
【①からの交通量】



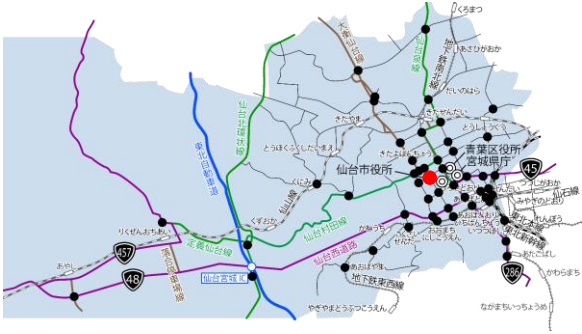
【②からの交通量】



【④からの交通量】

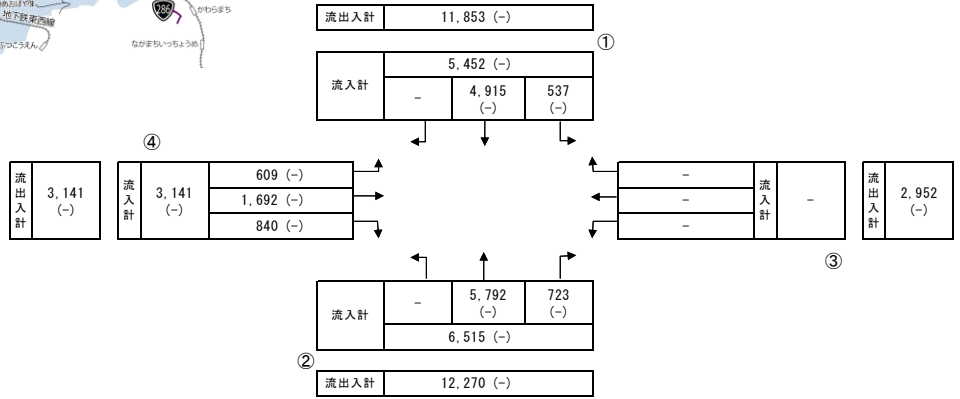
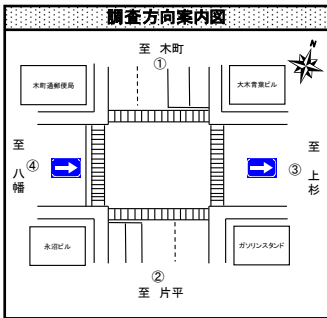


# <青-50> 木町通交差点（青葉区）



●調査日時  
平成 29 年 9 月 27 日（水）7:00~19:00（12 時間）

●方向別交通量（台/12 時間）

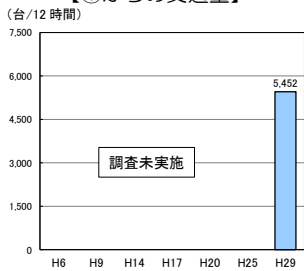


(台/12 時間)

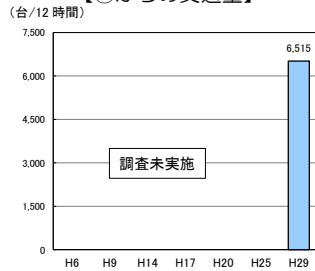
※(-)は H25 交通量比

## ●過年度交通量との比較（台/12 時間）

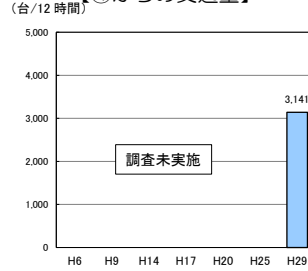
【①からの交通量】



【②からの交通量】

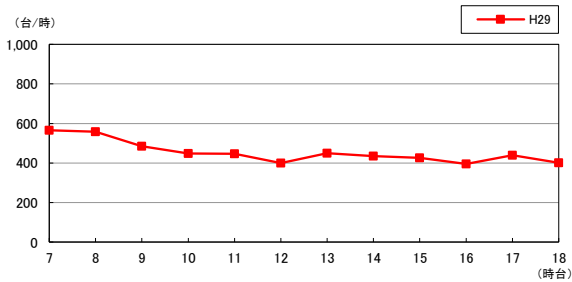


【④からの交通量】

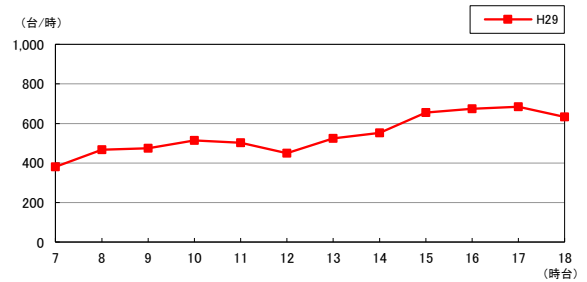


## ●時間帯別交通量（台/時）

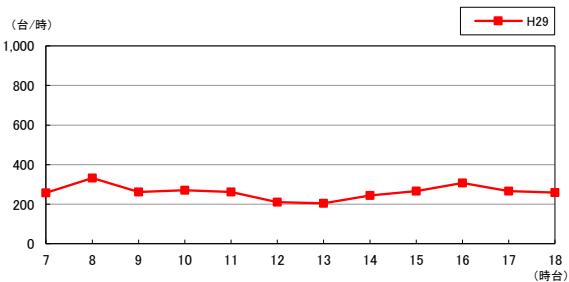
【①からの交通量】



【②からの交通量】

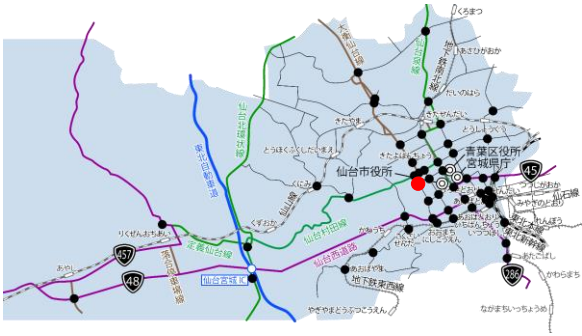


【④からの交通量】

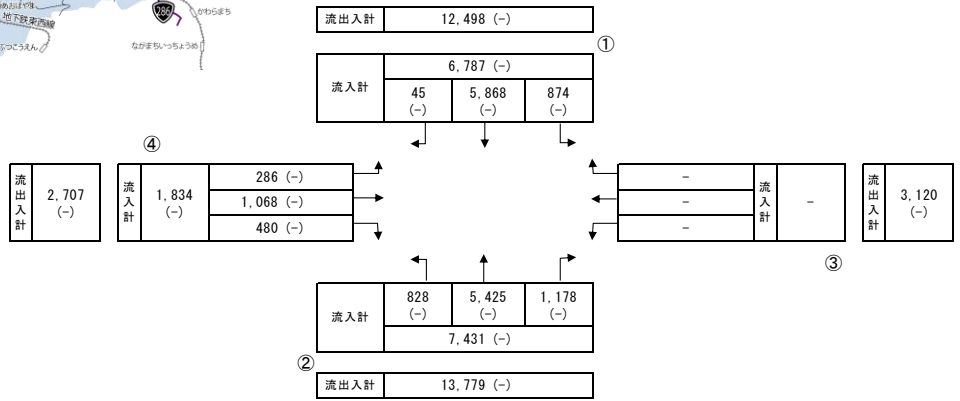
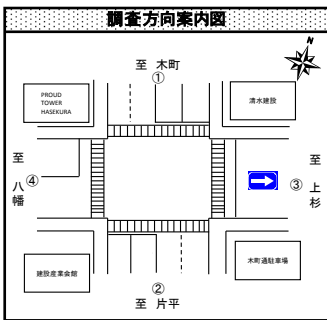




# <青-51> 交通局前交差点（青葉区）

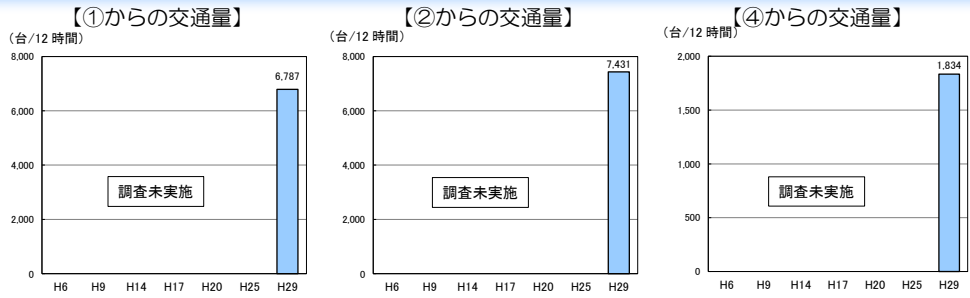


- 調査日時  
平成 29 年 9 月 27 日（水）7:00~19:00（12 時間）
- 方向別交通量（台/12 時間）

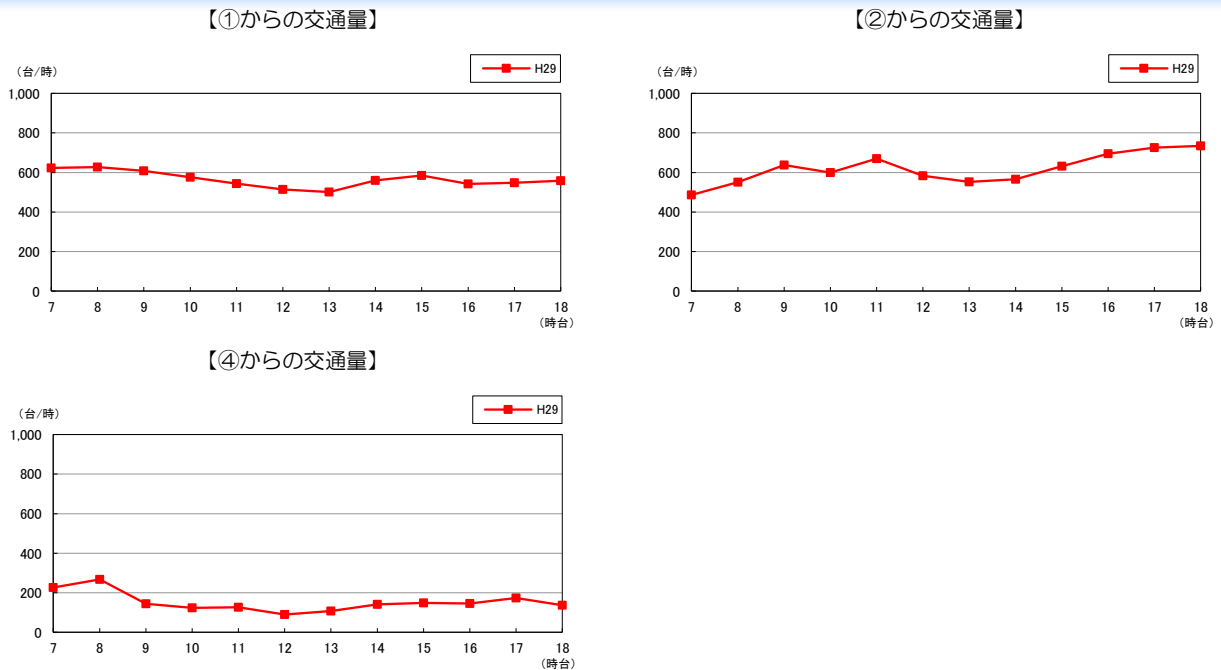


(台/12 時間)  
※(-)は H25 交通量比

## ●過年度交通量との比較（台/12 時間）



## ●時間帯別交通量（台/時）

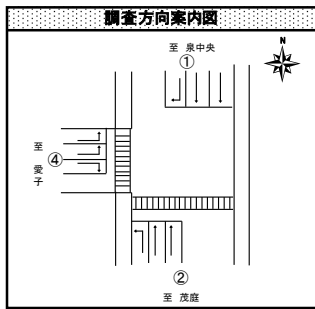


# <青-52> 茂庭寺下交差点 (青葉区)



●調査日時  
平成 29 年 10 月 18 日 (水) 7:00~19:00 (12 時間)

●方向別交通量 (台/12 時間)



流出入計	24,058 (-)		
流入計	2,978 (-)	8,276 (-)	-
流出計	11,254 (-)		

流出入計	11,687 (-)		
流入計	6,270 (-)	3,886 (-)	-
流出計	2,384 (-)		

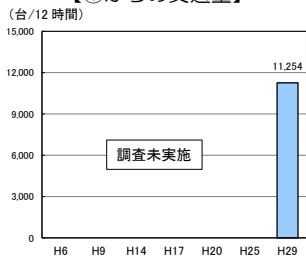
  

流出入計	22,017 (-)		
流入計	2,439 (-)	8,918 (-)	-
流出計	11,357 (-)		

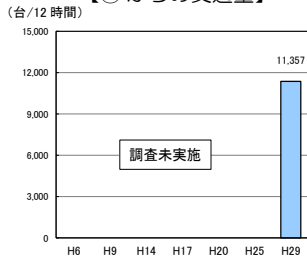
(台/12 時間)  
※(-)は H25 交通量比

## ●過年度交通量との比較 (台/12 時間)

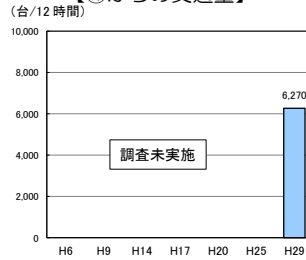
【①からの交通量】



【②からの交通量】

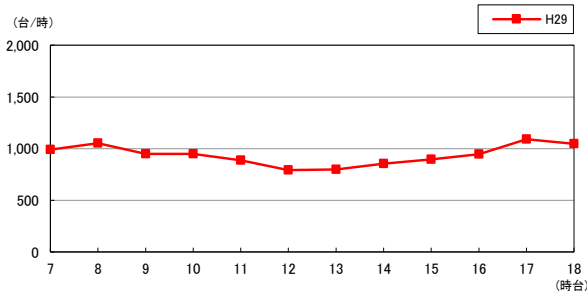


【④からの交通量】

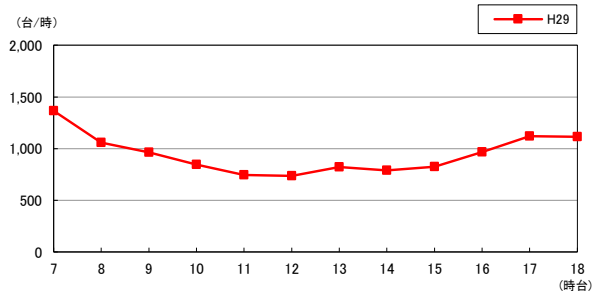


## ●時間帯別交通量 (台/時)

【①からの交通量】



【②からの交通量】



【④からの交通量】

