

令和2年度

仙台市自然環境に関する基礎調査業務委託

報告書

令和3年3月

仙台市

目 次

1. 既存の自然環境現況図の更新・拡充	
1.1 業務概要	- 1 -
1.1.1 業務目的	- 1 -
1.1.2 業務名等	- 1 -
1.1.3 実施項目及び実施方法	- 1 -
(1) 既存の自然環境基礎調査結果の更新・拡充	- 1 -
(2) 植生図の更新	- 1 -
(3) 自然環境資源等の更新	- 3 -
(4) 仙台市野生生物目録更新に係る情報収集	- 4 -
1.1.4 成果品	- 5 -
1.2 仙台市の植生	- 6 -
1.2.1 令和2年度仙台市植生図	- 6 -
(1) 植生図凡例	- 7 -
(2) 植生の分布	- 8 -
1.2.2 平成27年度からの植生の変化	- 14 -
1.3 仙台市の自然環境資源等	- 18 -
1.3.1 文化財等	- 18 -
(1) 指定文化財	- 18 -
(2) 登録文化財	- 24 -
(3) 埋蔵文化財包蔵地	- 29 -
(4) 特定植物群落及び巨樹・巨木林	- 31 -
1.3.2 水文	- 36 -
(1) 河川	- 36 -
(2) 湖沼・溜池等	- 39 -
(3) 水道水源	- 41 -
(4) 湧水	- 43 -
(5) 温泉	- 46 -
(6) 水文関連農業用施設	- 51 -
1.3.3 自然環境保全関連指定地域	- 53 -
(1) 自然公園等	- 53 -
(2) 保存緑地	- 58 -
(3) 環境保全区域及び水質保全区域	- 62 -
(4) 保安林	- 65 -
(5) 鳥獣保護区	- 67 -
(6) 農振農用地	- 69 -
1.3.4 その他	- 71 -
(1) 公園・野外活動施設	- 71 -
(2) 教育関連施設	- 73 -

(3) 子育て関連施設	- 80 -
(4) 福祉施設（高齢者関連を除く）	- 96 -
(5) 福祉施設（高齢者関連）	- 108 -
(6) 観光施設等	- 125 -
(7) 病院・診療所	- 127 -
(8) 防災関連地域	- 130 -
(9) 住居専用地域	- 132 -
(10) 環境影響評価対象事業	- 134 -

3.4 資料編

資料1 埋蔵文化財包蔵地一覧	資-1
資料2 湖沼・溜池等一覧（仙台市所管）	資-14
資料3 水文関連農業用施設一覧	資-20
資料4 公園一覧	資-25

1 既存の自然環境現況図の更新・拡充

1.1 業務概要

1.1.1 業務目的

仙台市の自然環境の最新情報を把握することにより、様々な環境施策の検討や各種公共事業・開発事業の持続可能な方向への誘導のための基礎資料とすることを目的とする。

1.1.2 業務名等

① 業務名

令和2年度仙台市自然環境に関する基礎調査業務

② 業務対象地域

本業務の対象地域は仙台市全域とし、必要に応じてその周辺域も対象とした。

1.1.3 実施項目及び実施方法

(1) 既存の自然環境基礎調査結果の更新・拡充

仙台市で過去に実施した自然環境基礎調査の結果の更新・拡充に当たっては、表 1-1 に示す項目について最新の資料を収集し、整理した。なお、基図としては国土地理院の地理院タイル (1/200,000) を使用した他、電子地形図 25000「測量法に基づく国土地理院長承認 (複製) R 2JHf 741」を使用した。「本製品を複製する場合には、国土地理院の長の承認を得なければならない。」

表 1-1 更新対象とした現況図及び項目

図の名称		項目
植生図		現存植生
自然環境資源ほか	文化財等位置図	国指定文化財, 県指定文化財, 市指定文化財, 国登録文化財, 市登録文化財, 埋蔵文化財包蔵地, 特定植物群落, 巨樹・巨木林
	水文図	一級河川, 一級河川(直轄河川), 二級河川, 準用河川, 大流域, 湖沼・溜池等, 水道水源取水口, 水道水源流域, 湧水, 源泉, 温泉保護地域等, 水文関連農業用施設
	自然環境保全関連指定地域図	国定公園, 県立自然公園, 県自然環境保全地域, 緑地環境保全地域, 特別緑地保全地区, 風致地区, 自然休養林, 日本の重要湿地500, 保存緑地, 環境保全区域, 水質保全区域, 保安林, 鳥獣保護区, 農振農用地
	その他	公園・野外活動施設, 教育関連施設, 子育て関連施設, 福祉施設, 観光施設等, 病院・診療所, 防災関連地域, 住居専用地域, 環境影響評価対象事業実施位置

(2) 植生図の更新

本業務の植生図更新では、表 1-2 に示す資料等を用いて平成 21 年度作成仙台市植生図を、図 1-1 に示すフローに従い更新した。

表 1-2 植生図更新に使用した資料等

項目	資料名
更新対象	平成 27 年度仙台市植生図(仙台市, 2015)
使用した空中写真	仙台市撮影空中写真オルソ画像 縮尺 1/2,500 撮影時期 2019.11.28~2019.11.29
参考とした既存植生図	震災後植生図 2014(環境省, 2014)
準拠した凡例	環境省統一凡例 出典:環境省ホームページ(閲覧日:2020年5月20日) http://gis.biodic.go.jp/webgis/sc-016.html

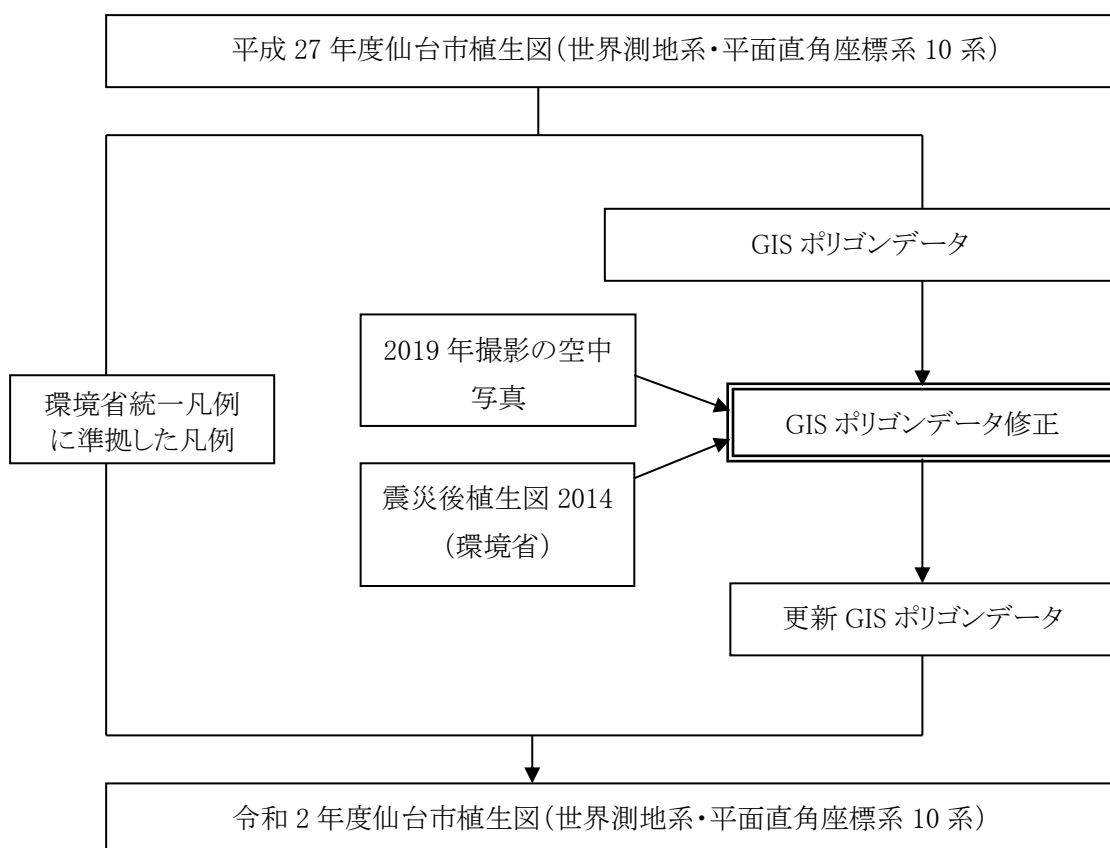


図 1-1 植生図更新フロー

凡例については、環境省が実施している自然環境保全基礎調査の植生図作成で用いられている環境省統一凡例に準拠した。

GIS ポリゴンデータについては、最新の空中写真（2019 年撮影）を判読して修正した。修正の際には、震災後植生図 2014（環境省）を参考とした。なお、植生図の縮尺は 1:25,000 とした。

(3) 自然環境資源等の更新

収集した資料を基に、表 1-3 の項目のリスト及び図の更新を行うとともに、既存の GIS ポリゴンデータの更新を行った。なお、データは世界測地系・平面直角座標系 10 系で作成した。

表 1-3 更新対象とした項目等

項目	作成した図面の名称
文化財等位置図	指定文化財
	登録文化財
	埋蔵文化財包蔵地
	特定植物群落及び巨樹・巨木林
水文図	河川
	湖沼・溜池等
	水道水源
	湧水
	温泉
	水文関連農業用施設
自然環境保全関連指定地域図	自然公園等
	保存緑地
	環境保全区域及び水質保全区域
	保安林
	鳥獣保護区
	農振農用地
その他	公園・野外活動施設
	教育関連施設
	子育て関連施設
	福祉施設(高齢者関連を除く)
	福祉施設(高齢者関連)
	観光施設等
	病院・診療所
	防災関連地域
	住居専用地域

(4) 仙台市野生生物目録更新に係る情報収集

「平成 26 年度仙台市自然環境に関する基礎調査業務委託報告書」において作成した仙台市野生生物目録及び保全上重要な動植物種のリスト・分布図の更新に当たり必要となる、平成 26 年度以降の動植物の確認状況等について、情報を収集・整理して「仙台市野生生物目録」として取りまとめた。なお、リスト作成において「保全上重要な動植物種」とした種については確認された位置情報（地名等）を記録した。

情報収集は、平成 26 年度以降に発行された文献を基本とした。また、必要に応じて仙台市の野生生物に精通した有識者に対して個別にヒアリングを行った。

1.1.4 成果品

成果品は表 1-4 のとおりである。

表 1-4 成果品一覧

番号	品名	形態	部数
1	仙台市自然環境に関する基礎調査業務委託報告書	A4判 くるみ製本	3部
2	仙台市自然環境に関する基礎調査業務委託 仙台市野生生物目録	A4判 綴じファイル	3部
3	仙台市自然環境に関する基礎調査業務委託 猛禽類生息環境評価報告書	A4判 綴じファイル	3部
4	仙台市自然環境に関する基礎調査業務委託 報告書, 報告書添付図集, 植生図, 文化財等位置図, 水文図, 自然環境保全関連指定地域図 電子データ	DVD-R	1部
5	植生図(縮尺 1:25,000)	A0判 3枚1組	3組
6	文化財等位置図(縮尺 1:25,000) ・指定文化財 ・登録文化財 ・埋蔵文化財包蔵地 ・特定植物群落及び巨樹・巨木林	A0判 3枚1組	3組
7	水文図(縮尺 1:25,000) ・河川 ・湖沼・溜池等 ・水道水源 ・湧水 ・温泉 ・水文関連農業用施設	A0判 3枚1組	3組
8	自然環境保全関連指定地域図(縮尺 1:25,000) ・国定公園 ・県立自然公園 ・県自然環境保全地域 ・緑地環境保全地域 ・特別緑地保全地区 ・風致地区 ・自然休養林 ・日本の重要湿地 500 ・保存緑地 ・環境保全区域 ・保安林 ・鳥獣保護区 ・農振農用地	A0判 3枚1組	3組
9	GIS データ	DVD-R	1部
10	GIS データファイル内容	A4判 綴じファイル	1部

1.2 仙台市の植生

1.2.1 令和2年度仙台市植生図

(1) 植生図凡例

本調査では44種類の植生及び土地利用（以下、「植生」でまとめる）が確認された。確認された植生の凡例一覧を表 1-5 に示す。凡例は平成27年度仙台市植生図と同じとした。ただし、凡例番号27の砂丘植生については、平成27年度に引き続き、本調査でも確認されなかったため欠番とした。なお、各凡例の定義は、環境省統一凡例に準拠している。また、太陽光発電施設については、平成27年度調査時には「造成地」に含めていたが、環境省統一凡例の記載を鑑みると、「市街地」の方がより適切と考えられ、また、近年の環境省の1/25,000植生図においても「市街地」が使用されていることから、「市街地」の凡例を適用した。

表 1-5 平成 27 年度仙台市植生図凡例一覧

植生区分	凡例番号	凡例名
高山帯自然植生域	1	ハイマツ群落
コケモートウヒクラス域自然植生	2	ミヤマハンノキ群落
	3	チシマザサ群落(Ⅱ)*
ブナクラス域自然植生	4	チシマザサーブナ群団
	5	モミーイヌブナ群集
	6	イヌシデーアカシデ群落
	7	クロベークタゴヨウ群落
	8	ジュウモンジシダーサワグルミ群集
	9	ケヤキ群落(Ⅳ)*
	10	ハンノキ群落(Ⅳ)*
	11	ヤナギ高木群落(Ⅳ)*
	12	ヤナギ低木群落(Ⅳ)*
	13	ミヤマナラ群落
	14	ヒメヤシヤブシータニウツギ群落
ブナクラス域代償植生	15	クリーミズナラ群集
	16	ヤマハンノキ群落
	17	アカマツ群落(Ⅴ)*
	18	落葉広葉低木群落
	19	ススキ群団(Ⅴ)*
	20	伐採跡地群落(Ⅴ)*
ヤブツバキクラス域代償植生	21	クリーコナラ群集
	22	アズマネザサ群落
河川・湿原・塩沼地・砂丘植生等	23	ヨシクラス
	24	オギ群集
	25	ヒルムシロクラス
	26	塩沼地植生
	28	コメツツジ群落
植林地・耕作地植生	29	スギ・ヒノキ・サワラ植林
	30	クロマツ植林
	31	カラマツ植林
	32	竹林
	33	ゴルフ場・芝地
	34	牧草地
	35	路傍・空地雑草群落
	36	果樹園
	37	畑雑草群落
	38	水田雑草群落
市街地等	39	市街地
	40	緑の多い住宅地
	41	残存・植栽樹群をもった公園、墓地等
	42	工場地帯
	43	造成地
	44	開放水域
	45	自然裸地

※凡例名に一部付記したに括弧書きのローマ数字は、環境省統一凡例において類似した凡例名が複数の植生区分で指定されている場合、該当する植生区分を明確するために示したものである。Ⅱ：コケモートウヒクラス域自然植生、Ⅳ：ブナクラス域自然植生、Ⅴ：ブナクラス域代償植生。

(2) 植生の分布

仙台市は東側が太平洋に面し、西に向かって、沖積平野・台地、丘陵地、山地が分布し、西端部は奥羽山脈となっている。また、奥羽山脈を源として名取川、広瀬川、七北田川が市域を西から東に流下して太平洋へ注いでいる。このような地形的な特徴に加え、温暖な沿岸部や、寒冷・多雪な山地・亜高山等の気候的な違いを反映して、仙台市にはヤブツバキクラス域・ブナクラス域・コケモモトウヒクラス域の自然植生や代償植生、あるいは海岸・河川等の多様な植生が分布している。

平成 23 年 3 月 11 日の東日本大震災（以降「震災」とする。）以前は、市域東端の海岸部には、「砂丘植生」、「クロマツ植林」等が分布し、蒲生、井土浦には「塩沼地植生」がみられた。しかし、震災時の津波の襲来等により、これらの植生群落は壊滅的な被害を受けた。震災以前には海岸林として沿岸部の北から南まで約 10km にわたり存在していた「クロマツ植林」については、津波により荒浜地区と藤塚地区のごく一部を除いたほぼ全てが消失し、平成 27 年度は「造成地」等に変化していた。しかし、その後植林が行われていることから、未だ幼樹ではあるものの、沿岸部には広く「クロマツ植林」を適用した。

沖積平野・台地には、「水田雑草群落」、「市街地」等が広く分布しているが「アカマツ群落（V）」、「クリーコナラ群集」、「スギ・ヒノキ・サワラ植林」等の二次林、植林も散在しており、市民にとって、これらは市街地の中の憩いの緑地となっている。また、河川敷には「ヤナギ高木群落（IV）」、「ヤナギ低木群落（IV）」、「ヨシクラス」等が、溜池等には「ヒルムシロクラス」が分布している。

丘陵地には、「アカマツ群落（V）」、「クリーコナラ群集」、「スギ・ヒノキ・サワラ植林」等の二次林、植林が広く分布するが、青葉山、佐保山や西風蕃山等には「モミーイヌブナ群集」等の自然林がみられる。

山地には、「クリーコナラ群集」、「クリーミズナラ群集」、「スギ・ヒノキ・サワラ植林」等の二次林、植林が広く分布するほか、奥羽山脈には自然林の「チシマザサーブナ群団」が広く分布する。そのほか、尾根部に「クロベークイタゴヨウ群落」、沢沿いに「ジュウモンジシダーサワグルミ群集」、崩壊地・雪崩斜面に「ヒメヤシャブシータニウツギ群落」が分布し、県境付近の高標高地には「ハイマツ群落」、「ミヤマハンノキ群落」等のコケモモトウヒクラス域の植生がみられる。

沿岸部の平地や山間部の耕作放棄地、ゴルフ場などにおいては、新たな太陽光発電施設（「市街地」の凡例を適用）の設置が見られ、今後の設置が想定される「造成地」も確認できる。

このような仙台市の植生について、各植生の特性に着目し、表 1-6 及び表 1-7 に示す区分により整理した結果を表 1-8 に示す。

自然性の高い植生としては、市域西部に広範囲に分布する「チシマザサーブナ群団」等の自然植生が挙げられる。また、自然植生のうち、希少性の高い植生としては、分布面積が少ない「ハイマツ群落」、「モミーイヌブナ群集」等が、特殊な立地に成立し脆弱性の高い植生としては、急峻な尾根に成立する「クロベークイタゴヨウ群落」、湿地に成立する「ハンノキ群落（IV）」等が挙げられる。また、新緑の美しい植生としては、「チシマザサーブナ群団」、「クリーコナラ群集」等の山地に分布する落葉広葉樹林が、紅葉の美しい植生としては、これらの落葉広葉樹林に加えて高標高地に分布する「ミヤマハンノキ群落」、「ミ

ヤマナラ群落」等が、人里的風景を構成する植生としては、二次林の「クリーコナラ群集」、草地の「ススキ群団」、植林の「スギ・ヒノキ・サワラ植林」等が挙げられる。

表 1-6 特性区分と判断理由

特性区分		判断理由
希少性の高い植生		仙台市において分布面積が少ない植生。または、人為的に他の植生に置き換えられるなど、現在では少ない面積しか認められない植生。
脆弱性の高い植生		立地環境の特殊性が高く、人為による影響が顕著に表れやすいと考えられる植生。急峻な尾根や湿地等、特殊な立地に成立する植生が該当する。
自然性の高い植生		環境省の植生自然度 9, 10(自然植生)に該当する植生。
景観的要素	新緑の美しい植生	春季において、芽吹き、開葉の風景が美しいと感じられる植生。
	紅葉の美しい植生	秋季において、夏緑広葉樹、夏緑針葉樹の紅葉・黄葉が美しいと感じられる植生。
	人里的風景を構成する植生	薪炭林や産業等に用いられ、古くから生活と結びついた里山の風景をかもし出す植生。

出典：平成 15 年度仙台市自然環境に関する基礎調査業務報告書（仙台市，2004）

表 1-7 植生自然度*と区分基準

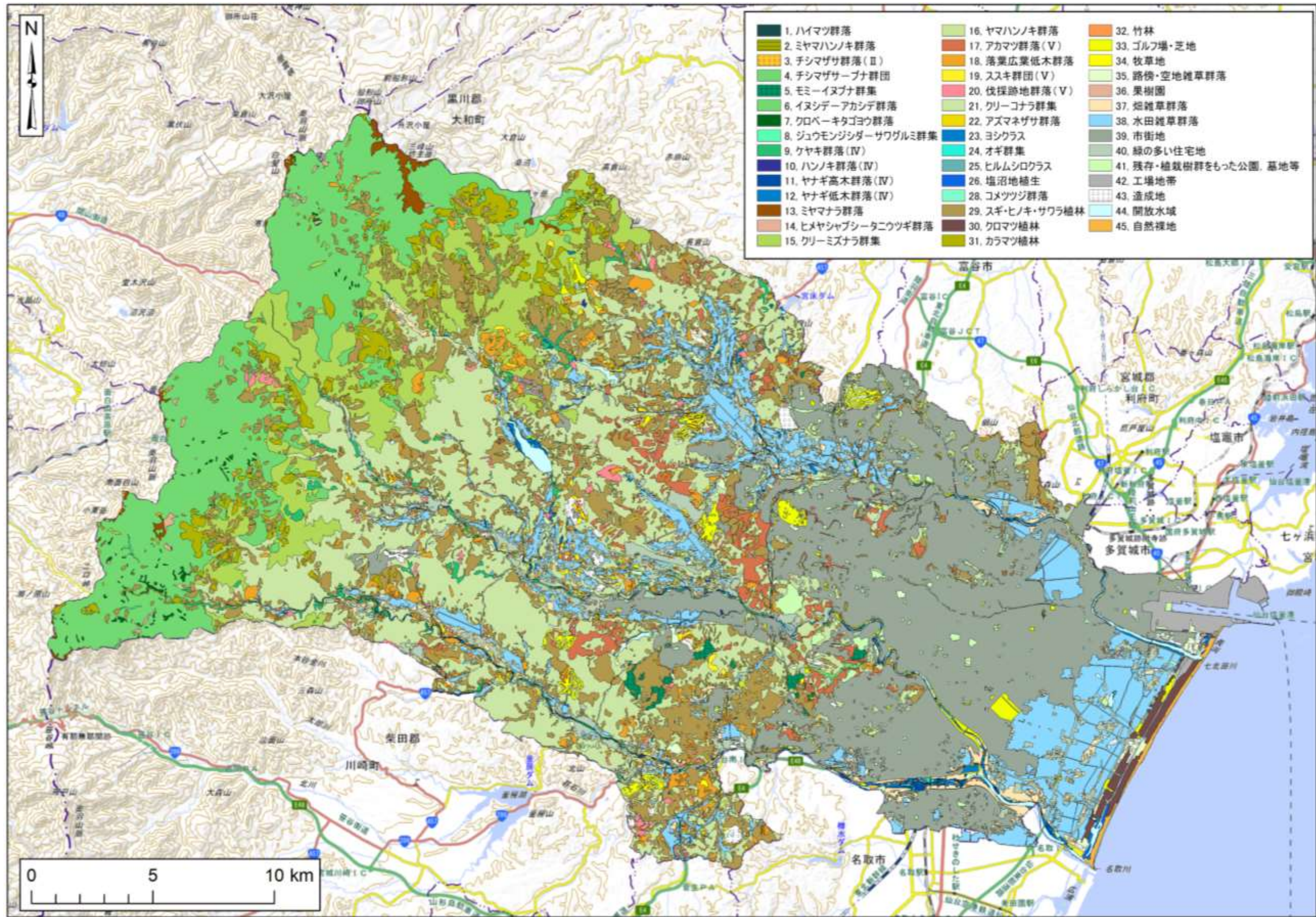
植生自然度	区分基準
10	高山ハイデ、風衝草原、自然草原等、自然植生のうち単層の植物社会を形成する地区
9	エゾマツトドマツ群集、ブナ群集等、自然植生のうち多層の植物社会を形成する地区
8	ブナ・ミズナラ再生林、シイ・カシ萌芽林等、代償植生であっても、特に自然植生に近い地区
7	クリーミズナラ群落、クヌギーコナラ群落等、一般には二次林と呼ばれる代償植生地区
6	常緑針葉樹、落葉針葉樹、常緑広葉樹等の植林地
5	ササ群落、ススキ群落等の背丈の高い草原
4	シバ群落等の背丈の低い草原
3	果樹園、桑園、茶畑、苗圃等の樹園地
2	畑地、水田等の耕作地、緑の多い住宅地
1	市街地、造成地等の植生のほとんど存在しない地区

出典：環境省ホームページ（閲覧日：2020年5月20日）http://www.biodic.go.jp/kiso/vg/vg_kiso.html
 ※植生自然度：環境省が提示する群落の自然性がどの程度残されているかを示す指標の一つ。

表 1-8 令和2年度仙台市植生図凡例

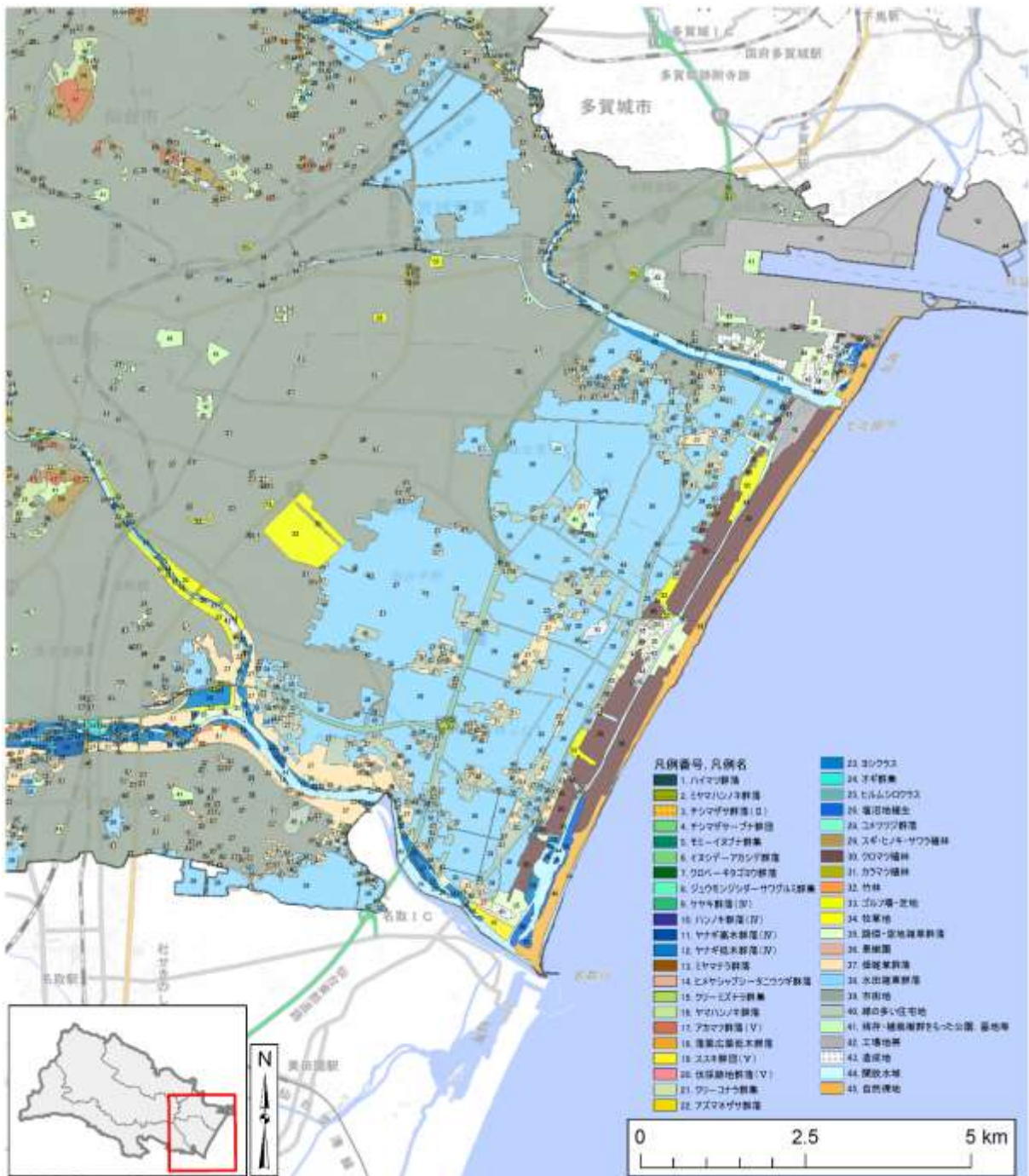
植生区分	凡例番号	凡例名	希少性の高い植生	脆弱性の高い植生	自然性の高い植生	景観的要素			植生自然度
						新緑の美しい植生	紅葉の美しい植生	人里的風景を構成する植生	
高山帯自然植生域	1	ハイマツ群落	●	●	●				10
コケモートウヒクラス域自然植生	2	ミヤマハンノキ群落	●	●	●		●		9
	3	チシマザサ群落(Ⅱ)			●				9
ブナクラス域自然植生	4	チシマザサブナ群団			●	●	●		9
	5	モミイヌブナ群集			●	●	●		9
	6	イヌシデアアカシデ群落			●	●	●		9
	7	クロバークタゴヨウ群落		●	●				9
	8	ジュウモンジシダサワグルミ群集		●	●	●			9
	9	ケヤキ群落(Ⅳ)		●	●	●	●		9
	10	ハンノキ群落(Ⅳ)		●	●	●			9
	11	ヤナギ高木群落(Ⅳ)			●	●			9
	12	ヤナギ低木群落(Ⅳ)			●	●			9
	13	ミヤマナラ群落		●	●		●		9
	14	ヒメヤシヤブシータニウツギ群落		●	●				9
ブナクラス域代償植生	15	クリーミズナラ群集				●	●	●	7
	16	ヤマハンノキ群落				●			7
	17	アカマツ群落(Ⅴ)						●	7
	18	落葉広葉低木群落							7
	19	ススキ群団(Ⅴ)						●	5
	20	伐採跡地群落(Ⅴ)							4
ヤブツバキクラス域代償植生	21	クリーコナラ群集				●	●	●	7
	22	アズマネザサ群落							5
河川・湿原・塩沼地・砂丘植生等	23	ヨシクラス			●				10
	24	オギ群集			●				10
	25	ヒルムシロクラス		●	●			●	10
	26	塩沼地植生		●	●				10
	28	コメツツジ群落		●	●				9
植林地・耕作地植生	29	スギ・ヒノキ・サワラ植林						●	6
	30	クロマツ植林						●	6
	31	カラマツ植林				●	●		6
	32	竹林				●		●	7
	33	ゴルフ場・芝地							2
	34	牧草地							2
	35	路傍・空地雑草群落							4
	36	果樹園						●	3
	37	畑雑草群落						●	2
	38	水田雑草群落						●	2
市街地等	39	市街地							1
	40	緑の多い住宅地						●	2
	41	残存・植栽樹群をもった公園、墓地等							2
	42	工場地帯							1
	43	造成地							1
	44	開放水域							-
	45	自然裸地							-

※凡例番号 27 (凡例名：砂丘植生) は、本調査で確認されなかったため欠番とした。



※本図の基図出典: 国土地理院ウェブサイト(<http://www.gsi.go.jp/kikakuchousei/kikakuchousei40182.html>)

図 1-2 令和 2 年度仙台市植生図



※本図の基図出典: 国土地理院ウェブサイト(<http://www.gsi.go.jp/kikakuhousei/kikakuhousei40182.html>)

図 1-3 沿岸部拡大図

1.2.2 平成 27 年度からの植生の変化

平成 27 年、令和 2 年度にかけての仙台市植生図それぞれについて、本市域に占める面積比（各区分の面積が、仙台市域の全面積に占める比率）が大きい上位 10 区分を表 1-9 に示す。

面積比の大きい上位 10 区分は、平成 27 年度から令和 2 年度で一部順位の入れ替わりはあるものの同じ区分であり、各区分の面積比の変化もわずかであった。このことから、市域全体では、平成 27 年度から令和 2 年度で植生の大きな変化はないと考えられる。

表 1-9 仙台市域に占める面積比が大きい上位 10 区分

凡例名	平成 27 年度	令和 2 年度
	面積比(%)	面積比(%)
市街地、緑の多い住宅地※	23.3	20.9
クリーコナラ群集	20.4	17.2
スギ・ヒノキ・サワラ植林	12.5	10.0
チシマザサープナ群団	11.8	9.8
水田雑草群落	7.9	6.5
クリーミズナラ群集	7.0	5.9
アカマツ群落(V)	1.9	1.5
落葉広葉低木群落	1.9	1.8
畑雑草群落	1.9	1.3
カラマツ植林	1.7	1.6
上記凡例以外の合計	9.7	23.5
計	100.0	100.0

※平成 21 年度に仙台市植生図で「市街地」としていた一部箇所について「緑の多い住宅地」に変更したため、本表では「市街地」と「緑の多い住宅地」を 1 つの区分として扱っている。図 1-4 も同様である。

一方、市域に占める面積比は小さいものの、上記以外の植生の中には平成 27 年度と比較して、その面積が大きく変化したものが見られた。平成 27 年度、令和 2 年度における植生ごとの面積を図 1-4 及び図 1-5 に示す。

平成 27 年度と比較して面積が顕著に増加（平成 27 年度比）した植生は、「塩沼地植生」、「クロマツ植林」及び、「竹林」であり、それぞれ約 29.5ha^{*1}（平成 27 年度比の約 8.7 倍）、約 265ha（平成 27 年度比の約 3.6 倍）、54.0ha（平成 27 年度比の 3.1 倍）増加した。

「塩沼地植生」については、震災により開放水域、または自然裸地となった沿岸河口付近で堆砂や遷移が進んだことにより増加したと考えられる。「クロマツ植林」については、前述のとおり、平成 27 年度は「造成地」とされていた沿岸部に、クロマツが植林されたことによる。「竹林」については、抽出面積の見直しや写真の見えやすさによる差異が要因と推測され、急速に拡大したわけではないと考えられる。

平成 27 年度と比較して面積が顕著に減少した植生は、「造成地」、「オギ群集」であり、それぞれ約 445.6ha（平成 27 年度比で約半減）、約 8.5ha（平成 27 年度比で約半減）減少した。

「造成地」については前述のとおり、震災後に「造成地」となっていた沿岸部にクロマツ

が植林されたことが減少の大きな要因として挙げられる。その他、造成後に遷移して「路傍・空地雑草群落」となった範囲や、整備されて「市街地」となった範囲も多い。

「オギ群集」については、もともと面積は小さかったが、植生の遷移や護岸整備により減少した。

※1 造成地：造成地（造成裸地・人工裸地）には、採石場（採石地）、焼け跡、ボタ山、廃塩田等が含まれる他、建物等ではない人工構造物（太陽電池施設等）が大部分を占める範囲を含めた。

※2 面積は GIS により図上計測した値であるため、誤差を含んだ値となっている

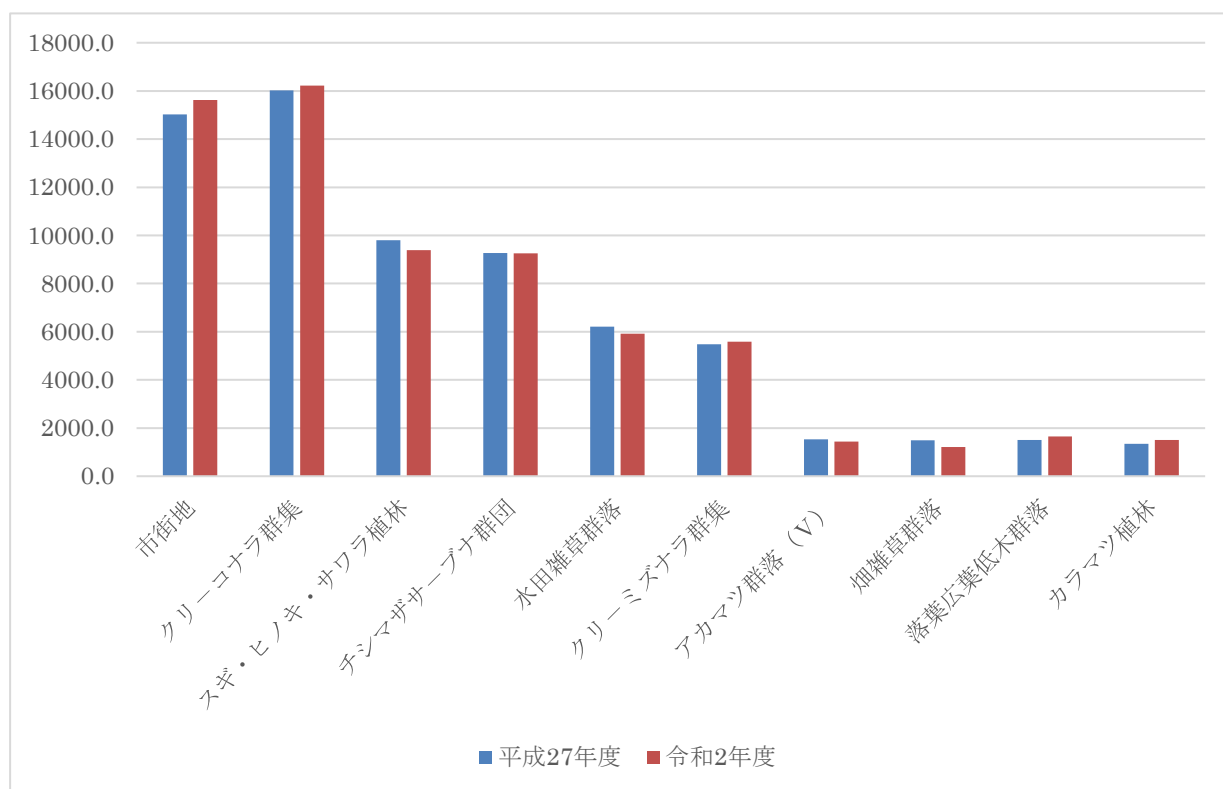
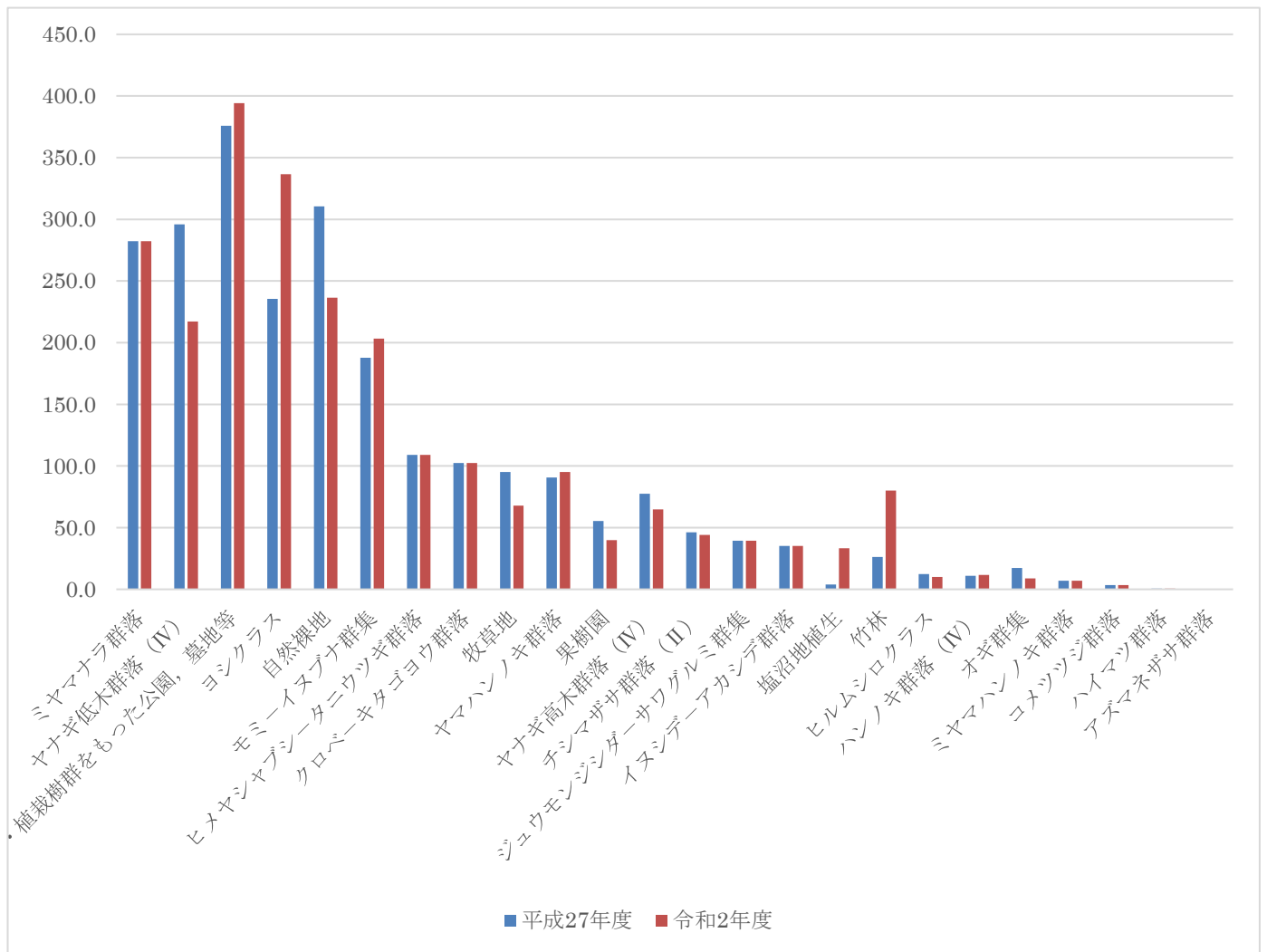
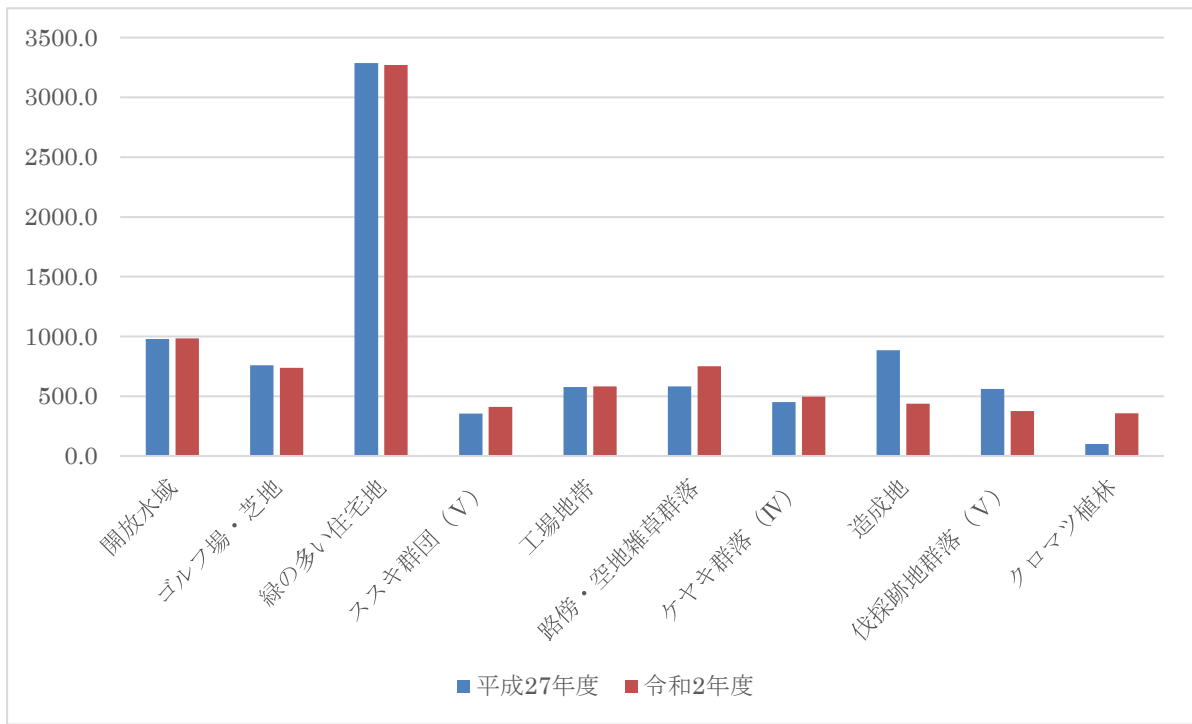
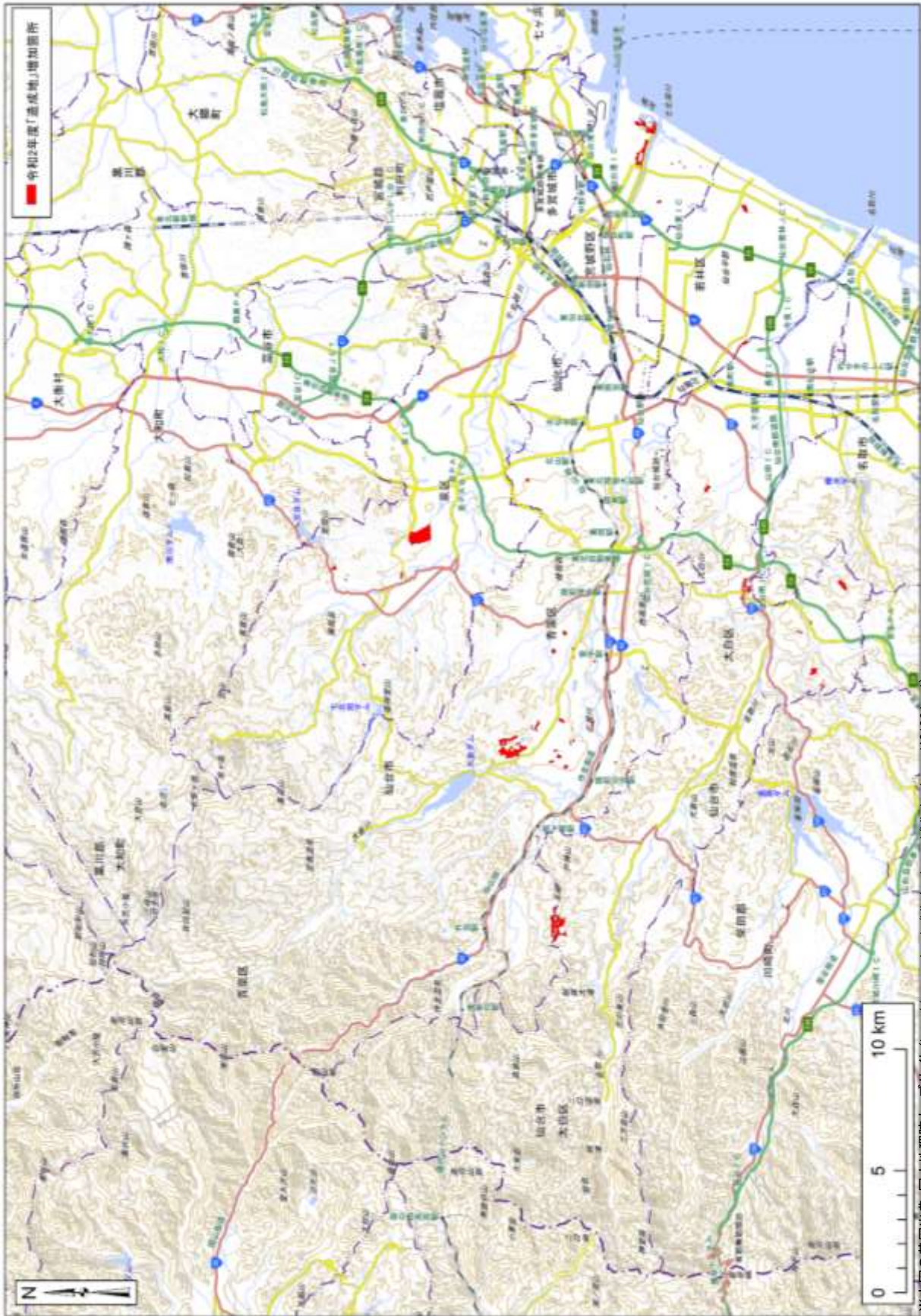


図 1-4 平成 27 年度及び令和 2 年度の植生ごとの面積(上位 10 区分)



※ 図 1-4 及び図 1-5 では縦軸の縮尺が異なる。

図 1-5 平成 27 年度及び令和 2 年度の植生ごとの面積(上位 10 区分以外)



※本図の基図出典：国土地理院ウェブサイト (<http://www.gsi.go.jp/kikakuhousei/kikakuhousei40182.htm>)

図 1-6 令和 2 年度仙台市植生図において新たに「造成地」となった箇所

1.3 仙台市の自然環境資源等

1.3.1 文化財等

(1) 指定文化財

市内の指定文化財である、有形文化財（建造物）、記念物（史跡、名勝、天然記念物）については、表 1-10 に示す資料から整理した。

市内には、表 1-11 に示す建造物 32 件、史跡 16 件、名勝 3 件、天然記念物 16 件の計 67 件の指定文化財がある。指定主体別では、国指定が 20 件、県指定が 13 件、市指定が 34 件である。主なものとしては、建造物では大崎八幡宮、東照宮、東北学院旧宣教師館、史跡では陸奥国分寺、名勝では秋保大滝、磐司、天然記念物では青葉山、姉滝、苦竹のイチョウ、東昌寺のマルミガヤ等がある。これら指定文化財一覧を表 1-12～表 1-14 に、指定文化財の位置（地域を定めず指定されているニホンカモシカを除く）を図 1-7 に示す。

表 1-10 指定文化財及び登録文化財出典

番号	資料名
1	仙台市ホームページ 仙台市の指定・登録文化財 (閲覧日:2020年10月28日) http://www.sendai-c.ed.jp/~bunkazai/shiteidb/
2	仙台市ホームページ せんだいぐらしのマップ http://www2.wagmap.jp/sendacity/top/ GIS データ(2020年10月28日時点)

表 1-11 指定文化財(建造物, 史跡, 名勝, 天然記念物)の状況

指定主体	建造物	史跡	名勝	天然記念物	計
国	5	7	3	6	20
県	10	0	0	3	13
市	18	9	0	7	34
計	32	16	3	16	67

表 1-12 国指定文化財(建造物, 史跡, 名勝, 天然記念物)一覽

No.	名称	員数	所在地	所有者 (管理者)	指定年月日
建造物					
1	国宝 大崎八幡宮 本殿 石の間 拝殿 附 棟札 1 枚	1 棟	青葉区八幡四丁目 6-1	大崎八幡宮	M36.4.15
2	陸奥国分寺薬師堂 附 厨子 1 基・棟札 1 枚	1 棟	若林区木ノ下三丁目 8-1	陸奥国分寺	M36.4.15
3	東照宮本殿・唐門・透塀・ 鳥居・隨身門 附 厨子 1 基・ 棟札 1 枚・石灯籠 34 基	5 棟	青葉区東照宮一丁目 6-1	東照宮	S28.3.31
4	大崎八幡宮長床	1 棟	青葉区八幡四丁目 6-1	大崎八幡宮	S41.6.11
5	東北学院旧宣教師館	1 棟	青葉区土樋一丁目 6	学校法人東北学院	H28.7.25
史跡					
1	陸奥国分寺跡		若林区木ノ下二丁目, 三丁目	仙台市	T11.10.12
2	林子平墓		青葉区子平町 19-5	仙台市	S17.7.21
3	陸奥国分寺尼寺跡		若林区白萩町	仙台市	S23.12.18
4	遠見塚古墳		若林区遠見塚一丁目 ほか	仙台市	S43.11.8
5	岩切城跡		宮城野区岩切字入山 ほか	仙台市・ 利府町ほか	S57.8.23
6	仙台北城跡		青葉区荒巻字青葉無 番地ほか	国・東北大学(仙 台市)・仙台市	H15.8.27
7	仙台北郡山官衙遺跡群 郡山官衙遺跡 郡山麩寺跡		太白区郡山二丁目, 三 丁目, 五丁目, 六丁目	国・仙台市ほか	H18.7.28
名勝					
1	秋保大滝		太白区秋保町馬場 字大滝地内	仙台市・西光寺 ほか	S17.3.7
2	磐司		太白区秋保町馬場 字岳山地内	国(仙台森林管 理署)・仙台市	S20.2.22
3	おくのほそ道の風景地		宮城野区五輪一丁目, 若林区木ノ下二丁目	榴岡天満宮・陸 奥国分寺	H27.3.10
天然記念物					
1	苦竹のイチョウ		宮城野区銀杏町	個人(仙台市)	T15.10.20
2	姉滝		太白区秋保町馬場 字岳山	国(仙台森林管 理署)	S9.8.9
3	朝鮮ウメ		若林区古城二丁目	国(宮城刑務所)	S17.9.19
4	ニホンカモシカ		地域の指定なし	—	S30.2.15
5	青葉山		青葉区荒巻字青葉 12 番地の内	東北大学	S47.7.11
6	東昌寺のマルミガヤ		青葉区青葉町 8-1	東昌寺	H7.3.20

表 1-13 県指定文化財(建造物, 天然記念物)一覧

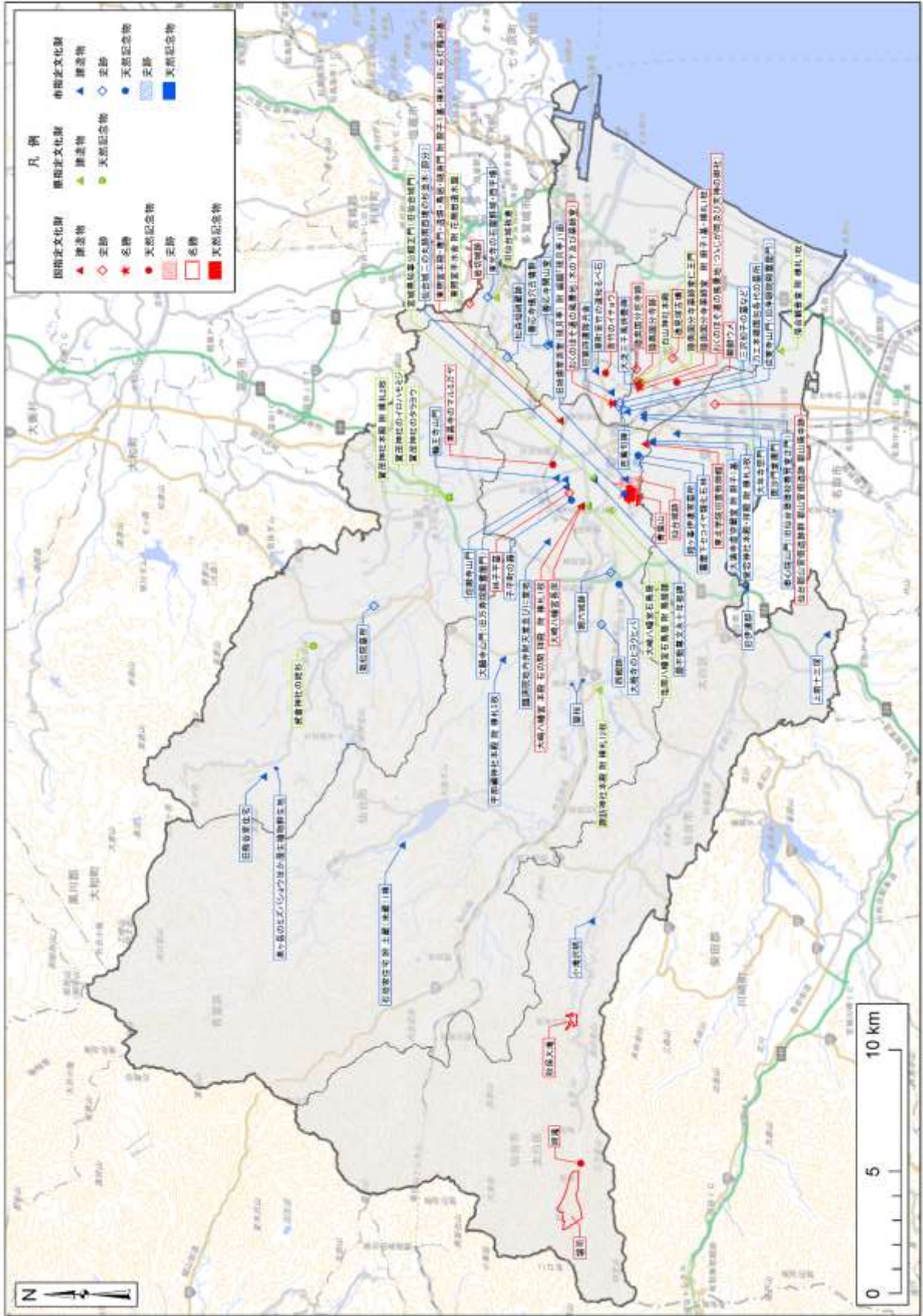
No.	名称	員数	所在地	所有者 (管理者)	指定年月日
建造物					
1	白山神社本殿	1 棟	若林区木ノ下三丁目 9-1	白山神社	S30.3.25
2	諏訪神社本殿 附 棟札 12 枚	1 棟	青葉区上愛子字宮下 40	諏訪神社	S38.7.2
3	東照宮手水舎 附 花崗岩造水盤	1 棟	青葉区東照宮一丁目 6-1	東照宮	S39.9.4
4	賀茂神社本殿 附 棟札 2 枚	2 棟	泉区古内字糺 1	賀茂神社	S39.9.4
5	落合観音堂 附 棟札 1 枚	1 棟	太白区四郎丸字落合 60	光西寺(落合観 音堂奉賛会)	S44.8.29
6	大崎八幡宮石鳥居	1 基	青葉区八幡四丁目 6-1	大崎八幡宮	S45.10.30
7	亀岡八幡宮石鳥居 附 鳥居額	1 基	青葉区川内亀岡町 62	亀岡八幡宮	S45.10.30
8	宮城県知事公館正門 (旧仙台北門)	1 棟	青葉区広瀬町 5-43	宮城県	S46.11.9
9	陸奥国分寺薬師堂仁王門	1 棟	若林区木ノ下三丁目 8-1	陸奥国分寺	S50.4.30
10	旧仙台北城板倉	1 棟	宮城野区岩切	個人	S53.5.2
天然記念物					
1	鷺倉神社の姥杉	1 本	泉区福岡字小山 19-2	鷺倉神社	H10.1.16
2	賀茂神社のイロハモミジ	2 本	泉区古内字糺 1	賀茂神社	H11.7.2
3	賀茂神社のタラヨウ	1 本	泉区古内字糺 1	賀茂神社	H11.7.2

表 1-14 (1) 市指定文化財(建造物, 史跡, 天然記念物)一覽

No.	名称	員数	所在地	所有者 (管理者)	指定年月日
建造物					
1	善応寺開山堂	1 棟	宮城野区燕沢二丁目 3-1	善応寺	S43.2.15
2	宇那禰神社本殿 附 棟札 5 枚	1 棟	青葉区芋沢字明神 12	宇那禰神社	S47.12.27
3	旧第四連隊兵舎	1 棟	宮城野区五輪一丁目 3-7	仙台市	S53.6.16
4	小滝沢橋	1 棟	太白区秋保町馬場字駅	仙台市	S58.8.1
5	旧伊達邸	1 棟	太白区茂庭字人来田西 143-3	仙台市	S58.12.1
6	大年寺惣門	1 棟	太白区茂々崎四丁目	(仙台市)	S60.9.4
7	旧熊谷家住宅	1 棟	泉区福岡字岳山 9-5	仙台市	S61.4.1
8	成覚寺山門 (旧浄眼院殿靈屋門)	1 棟	若林区新寺三丁目 10-12	成覚寺	S61.12.20
9	莊嚴寺山門	1 棟	青葉区新坂町 12-1	莊嚴寺	S61.12.20
10	輪王寺山門	1 棟	青葉区北山一丁目 6 番 街区	輪王寺	S61.12.20
11	大満寺虚空蔵堂 附 厨子 1 基	1 棟	太白区向山四丁目 17-1	大満寺	S62.3.30
12	大願寺山門 (旧万寿院殿靈屋門)	1 棟	青葉区新坂町 7-1	大願寺	S62.3.30
13	泰心院山門 (旧仙台藩藩校養賢堂正)	1 棟	若林区南鍛冶町 100	泰心院	S62.3.30
14	臨濟院地内弁財天堂 並びに堂地	1 棟	青葉区臨濟院	個人	S62.9.11
15	旧石垣家住宅 附 土蔵(米蔵)1 棟	1 棟	青葉区大倉字若林 14-2	仙台市	H6.3.29
16	愛宕神社本殿・拜殿 附 棟札 3 枚	2 棟	太白区向山四丁目 17-1	愛宕神社	H8.1.30
17	毘沙門堂唐門	1 棟	若林区荒町 206 番地	満福寺	H8.1.30
18	旧姉齒家茶室(残月亭) 附 扁額「残月亭」1 面	1 棟	青葉区川内三の丸跡	仙台市	H9.7.1

表 1-14(2) 市指定文化財(建造物, 史跡, 天然記念物)一覧

No.	名称	員数	所在地	所有者 (管理者)	指定年月日
史跡					
1	善応寺横穴古墳群		宮城野区燕沢二丁目	善応寺	S43.2.15
2	栽松院墓所		泉区根白石字館下	満興寺	S43.3.1
3	三沢初子の墓など		宮城野区榴岡五丁目4	仙台市	S47.2.1
4	刀工本郷国包各代の墓所		若林区新寺二丁目7-33	善導寺	S55.10.20
5	経ヶ峯伊達家墓所		青葉区霊屋下	仙台市ほか	S59.7.21
6	西館跡		青葉区下愛子	個人	S50.12.11
7	郷六城跡		青葉区郷六	個人	S50.12.11
8	松森焔硝蔵跡		泉区南光台東二丁目35-8	仙台市	S62.5.1
9	東光寺の石窟群域・西平場		宮城野区岩切字入山	仙台市(東光寺)・東光寺	H18.1.17
天然記念物					
1	泉ヶ岳のミズバショウほか 湿生植物群生地		泉区福岡字岳山	仙台市	S40.5.12
2	霊屋下セコイヤ類化石林		青葉区米ヶ袋一丁目, 三丁目, 霊屋下	宮城県	S48.8.6
3	大梅寺のヒヨクヒバ	1本	青葉区茂庭字綱木裏山4	大梅寺	S52.3.1
4	簪桜	2本	青葉区愛子中央	個人	S61.5.30
5	賀茂神社のアラカシ	2本	泉区古内字糺1	賀茂神社	S60.4.25
6	仙台城二の丸跡南西境の 杉並木(部分)	13本	青葉区川内12-2	東北大学	H18.12.5
7	子平町の藤	1株	仙台市青葉区子平町3-11	個人	H23.7.1



※本図の基図出典: 国土地理院ウェブサイト (<http://www.gsi.go.jp/kikakuchosei/kikakuchosei40182.html>)

図 1-7 指定文化財(建造物, 史跡, 名勝, 天然記念物)位置図

(2) 登録文化財

市内の登録文化財である有形文化財（建造物）については、表 1-10 に示す資料から整理した。市内には、表 1-15 に示す建造物 74 件の登録文化財がある。登録主体別では、国登録が 50 件、市登録が 24 件である。登録文化財一覧を表 1-16 及び表 1-18 に、登録文化財の位置を図 1-8 に示す。

表 1-15 登録文化財(建造物)の状況

登録主体	建造物
国	50
市	24
計	74

表 1-16(1) 国登録文化財(建造物)一覧

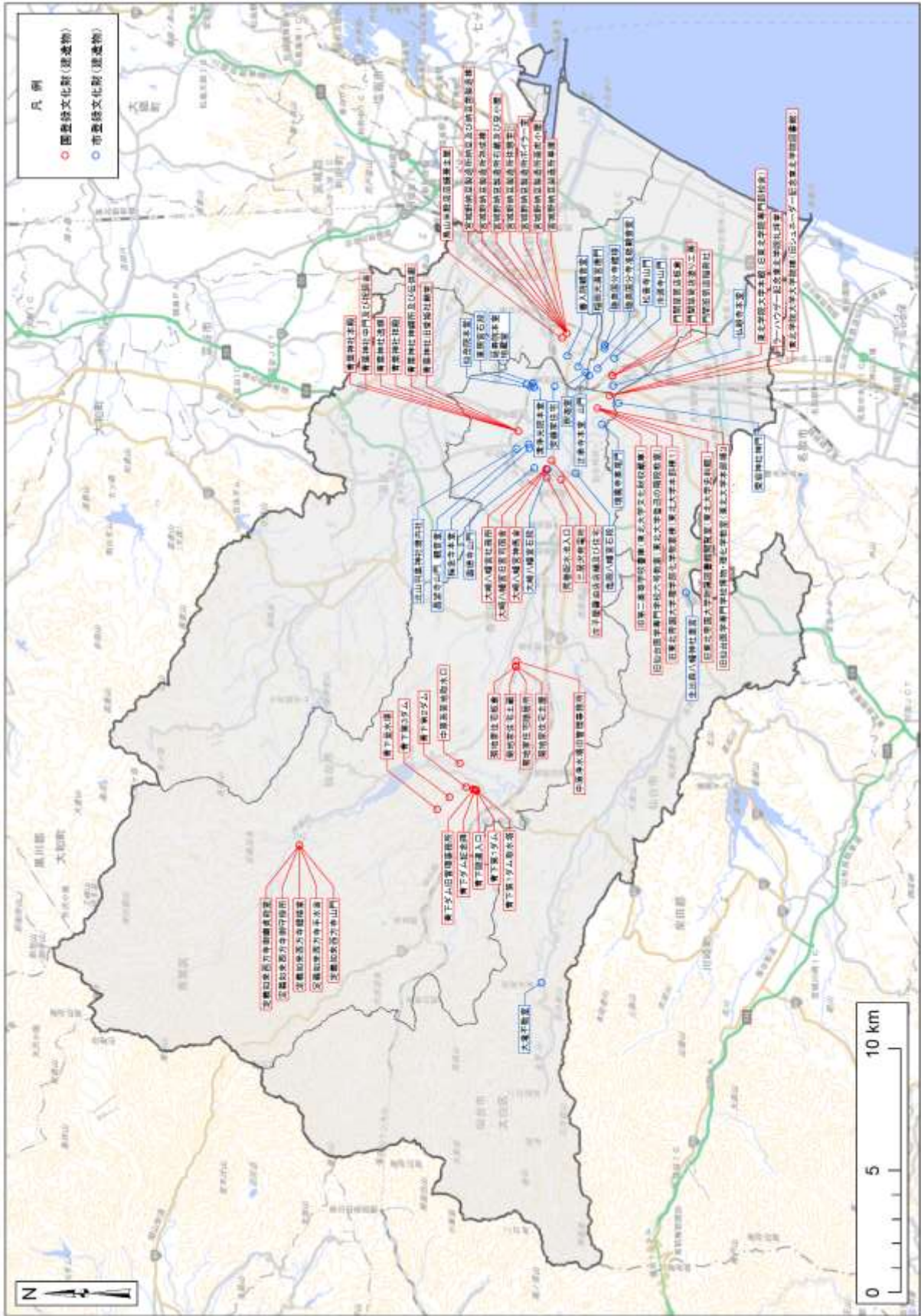
No.	名称	員数	所在地	所有者 (管理者)	指定 年月日
建造物					
1	青下第1ダム	1基	青葉区熊ヶ根字大原道 17-2 地先	仙台市水道事業管理者	H11.7.19
2	青下第1ダム取水塔	1基	青葉区熊ヶ根字大原道 17-2 地先	仙台市水道事業管理者	H11.7.19
3	青下隧道入口	1基	青葉区大倉字大原新田 12-7 地先	仙台市水道事業管理者	H11.7.19
4	青下第2ダム	1基	青葉区熊ヶ根字大原道 27-2 地先	仙台市水道事業管理者	H11.7.19
5	青下第3ダム	1基	青葉区大倉字前原 1-2 地先	仙台市水道事業管理者	H11.7.19
6	青下量水堰	1基	青葉区大倉字西原 38 地先	仙台市水道事業管理者	H11.7.19
7	青下ダム旧管理事務所	1棟	青葉区熊ヶ根字大原道 18 地先	仙台市水道事業管理者	H11.7.19
8	青下ダム記念碑	1基	青葉区熊ヶ根字大原道 18 地先	仙台市水道事業管理者	H11.7.19
9	中原系苦地取水口	1基	青葉区芋沢字中田西 29-1 地先	仙台市水道事業管理者	H11.7.19
10	中原浄水場旧管理事務所	1棟	青葉区芋沢字中原 24 地先	仙台市水道事業管理者	H11.7.19
11	荒巻配水池入口	1基	青葉区国見三丁目 6-1 地先	仙台市水道事業管理者	H11.7.19
12	三居沢発電所	1棟	青葉区荒巻三居沢 16	東北電力株式会社 宮城支店	H11.9.7
13	菊地家住宅主屋	1棟	青葉区芋沢	個人	H12.5.25
14	菊地家住宅隠居所	1棟	青葉区芋沢	個人	H12.5.25
15	菊地家住宅板倉	1棟	青葉区芋沢	個人	H12.5.25
16	菊地家住宅土蔵	1棟	青葉区芋沢	個人	H12.5.25
17	庄子屋醤油店店舗及び住宅	1棟	青葉区八幡	個人	H12.12.20
18	門間箆笥店板倉	1棟	若林区南鍛冶町 143	(株)門間箆笥店	H14.3.12
19	門間箆笥店稲荷社	1棟	若林区南鍛冶町 143	(株)門間箆笥店	H14.3.12
20	門間箆笥店塗り工房	1棟	若林区南鍛冶町 143	(株)門間箆笥店	H14.3.12
21	大崎八幡宮旧宮司宿舎	1棟	青葉区八幡四丁目 170	大崎八幡宮	H23.7.25
22	大崎八幡宮社務所	1棟	青葉区八幡四丁目 170	大崎八幡宮	H23.7.25
23	大崎八幡宮神馬舎	1棟	青葉区八幡四丁目 170	大崎八幡宮	H23.7.25
24	東北学院大学本館 (旧東北学院専門部校舎)	1棟	青葉区土樋 1-1	学校法人東北学院	H26.12.19
25	ラーハウザー記念東北学院礼 拝堂	1棟	青葉区土樋 1-1	学校法人東北学院	H26.12.19
26	東北学院大学大学院棟(旧シュ ネーダー記念東北学院図書館)	1棟	青葉区土樋 1-1	学校法人東北学院	H26.12.19
27	旧仙台医学専門学校博物・理 化学教室(東北大学本部棟3)	1棟	青葉区片平二丁目 1-1	東北大学	H29.10.27
28	旧仙台医学専門学校六号教室 (東北大学魯迅の階段教室)	1棟	青葉区片平二丁目 1-1	東北大学	H29.10.27

表 1-17(2) 国登録文化財(建造物)一覧

No.	名称	員数	所在地	所有者 (管理者)	指定 年月日
建造物					
29	旧第二高等学校書庫 (東北大学文化財収蔵庫)	1棟	青葉区片平二丁目 1-1	東北大学	H29.10.27
31	旧東北帝国大学理学部化学教室棟(東北大学本部棟1)	1棟	青葉区片平二丁目 1-1	東北大学	H29.10.27
32	定義如来西方寺御廟貞能堂	1棟	青葉区大倉字上下 1	西方寺	H30.3.27
33	定義如来西方寺御守授所	1棟	青葉区片平二丁目 1-1	東北大学	H29.10.27
34	定義如来西方寺鐘楼堂	1棟	青葉区片平二丁目 1-1	東北大学	H29.10.27
35	定義如来西方寺手水舎	1棟	青葉区大倉字上下 1	西方寺	H30.3.27
36	定義如来西方寺山門	1棟	青葉区大倉字上下 1	西方寺	H30.3.27
37	青葉神社本殿	1棟	青葉区青葉町 173 他	青葉神社	H31.3.29
38	青葉神社中門及び祝詞舎	1棟	青葉区青葉町 173 他	青葉神社	H31.3.29
39	青葉神社透塀	1棟	青葉区青葉町 173 他	青葉神社	H31.3.29
40	青葉神社拝殿	1棟	青葉区青葉町 173 他	青葉神社	H31.3.29
41	青葉神社神饌所及び伝供廊	1棟	青葉区青葉町 173 他	青葉神社	H31.3.29
42	青葉神社旧愛姫社鞘堂	1棟	青葉区青葉町 173 他	青葉神社	H31.3.29
43	宮城野納豆製造所納豆 及び納豆菌製造棟	1棟	宮城野区銀杏町 663 他	宮城野納豆製造所	R1.9.10
44	宮城野納豆製造所熟成棟	1棟	宮城野区銀杏町 663 他	宮城野納豆製造所	R1.9.10
45	宮城野納豆製造所石蔵 及び豆小屋	1棟	宮城野区銀杏町 663 他	宮城野納豆製造所	R1.9.10
46	宮城野納豆製造所休憩室	1棟	宮城野区銀杏町 663 他	宮城野納豆製造所	R1.9.10
47	宮城野納豆製造所ボイラー室	1棟	宮城野区銀杏町 663 他	宮城野納豆製造所	R1.9.10
48	宮城野納豆製造所亜炭小屋	1棟	宮城野区銀杏町 663 他	宮城野納豆製造所	R1.9.10
49	宮城野納豆製造所車庫	1棟	宮城野区銀杏町 663 他	宮城野納豆製造所	R1.9.10
50	鳥山米穀店店舗兼主屋	1棟	宮城野区原町三丁目 2-57	鳥山米穀店	R2.8.17

表 1-18 市登録文化財（建造物）一覧

No.	名称	員数	所在地	所有者 (管理者)	指定年月日
建造物					
1	安藤家住宅	1 棟	青葉区宮町	個人	H7.9.5
2	大滝不動堂	1 棟	太白区秋保町馬場字大滝 11	西光寺	H7.9.5
3	釈迦堂	1 棟	宮城野区榴岡四丁目 11-11	孝勝寺	H7.9.5
4	壽徳寺山門	1 棟	青葉区国見一丁目 15-1	壽徳寺	H7.9.5
5	松音寺山門	1 棟	若林区新寺四丁目 6-28	松音寺	H7.9.5
6	稱念寺本堂	1 棟	青葉区新坂町 10-3	稱念寺	H7.9.5
7	昌繁寺山門, 観音堂	2 棟	青葉区新坂町 13-1	昌繁寺	H7.9.5
8	正楽寺本堂, 山門	2 棟	若林区新寺二丁目 6-35	正楽寺	H7.9.5
9	榴岡天満宮唐門	1 棟	宮城野区榴岡 23	榴岡天満宮	H7.9.5
10	仏眼寺本堂	1 棟	若林区荒町 35	仏眼寺	H7.9.5
11	陸奥国分寺鐘楼	1 棟	若林区木ノ下三丁目 8	陸奥国分寺	H7.9.5
12	陸奥国分寺准胝観音堂	1 棟	若林区木ノ下二丁目 4	陸奥国分寺	H7.9.5
13	冷源寺山門	1 棟	若林区成田町 125	冷源寺	H7.9.5
14	大崎八幡宮石段	1 基	青葉区八幡四丁目 6-1	大崎八幡宮	H7.9.5
15	亀岡八幡宮石段	1 基	青葉区川内亀岡町 62	亀岡八幡宮	H7.9.5
16	東照宮石段	2 基	青葉区東照宮一丁目 6-1	東照宮	H7.9.5
17	仙岳院本堂	1 棟	青葉区東照宮一丁目 1-16	仙岳院	H8.3.5
18	清浄光院本堂	1 棟	青葉区宮町五丁目 1-11	清浄光院	H8.3.5
19	延寿院本堂・地藏堂	2 棟	青葉区宮町五丁目 6-18	延寿院	H8.3.5
20	善入院観音堂	1 棟	宮城野区原町一丁目 1-67	善入院	H8.3.5
21	瑞鳳寺高尾門	1 棟	青葉区霊屋下 23-5	瑞鳳寺	H8.3.5
22	生出森八幡神社里宮	1 棟	太白区茂庭字中ノ瀬西 31	生出森八幡神社	H8.3.5
23	北山羽黒神社境内社	1 棟	青葉区北山二丁目 8-15	羽黒神社	H8.3.5
24	愛宕神社神門	1 棟	太白区向山四丁目 17-1	愛宕神社	H8.3.5



※本図の基図出典：国土地理院ウェブサイト(<http://www.gsi.go.jp/kikakuchousei/kikakuchousei/40182.html>)

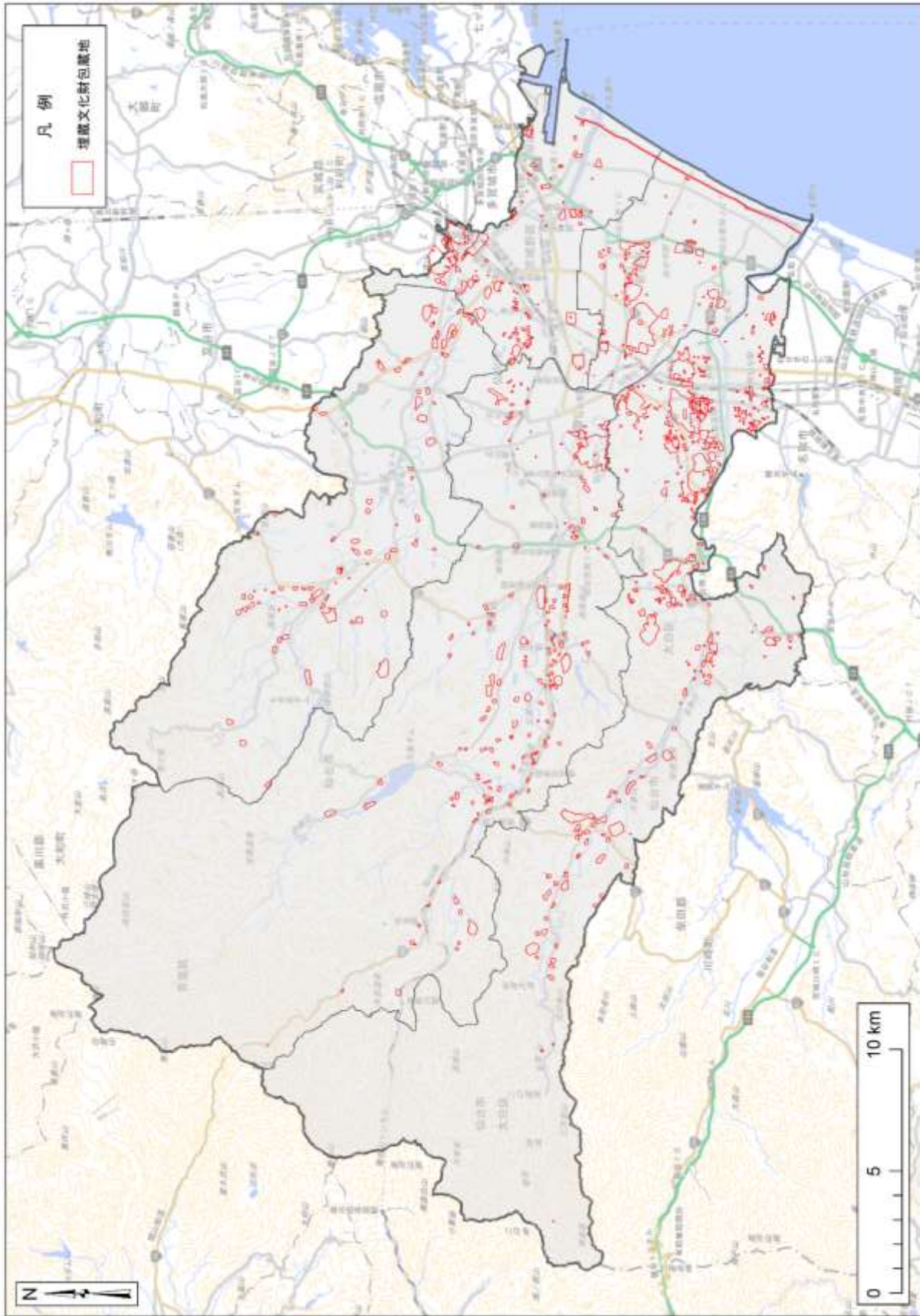
図 1-8 登録文化財(建築物)位置図

(3) 埋蔵文化財包蔵地

市内の埋蔵文化財包蔵地については、表 1-19 に示す資料から整理した。市内には、資料編（資料 1 埋蔵文化財包蔵地一覧，資-1 頁）に示すとおり 818 件の埋蔵文化財包蔵地がある。埋蔵文化財包蔵地の位置を図 1-9 に示す。

表 1-19 埋蔵文化財包蔵地出典

番号	資料名
1	宮城県ホームページ 宮城県遺跡地図情報(閲覧日:2020年1月10日) http://www.pref.miyagi.jp/site/maizou/bunkazaimap.html
2	令和2年度(2020)版 宮城県遺跡地名表
3	宮城県文化財保護課資料(2020年4月7日時点)(GISデータ)



※本図の基図出典：国土地理院ウェブサイト (<http://www.gsi.go.jp/kikakuchousei/kikakuchousei40182.html>)

図 1-9 埋蔵文化財包蔵地位置図

(4) 特定植物群落及び巨樹・巨木林

市内の特定植物群落及び巨樹・巨木林については、表 1-20 に示す資料から整理した。

市内には、表 1-21 に示す蒲生の塩生植物群落等 19 件の特定植物群落がある。また、表 1-22 に示すクロマツ、スギ等 44 件の巨樹・巨木林があり、うち 41 件が単木、3 件が複数本として指定されている。これら特定植物群落及び巨樹・巨木林の位置を図 1-10 に示す。最新資料を確認し、過年度と変化がないことを確認した。

表 1-20 特定植物群落及び巨樹・巨木林出典

番号	区分	資料名
1	特定植物群落	環境省ホームページ 生物多様性情報システム (閲覧日:2020年2月9日) http://www.biodic.go.jp/kiso/12/12_toku.html
2		平成 21 年度仙台自然環境に関する基礎調査業務 (GIS データ)
3	巨樹・巨木林	環境省ホームページ 巨樹巨木林データベース (閲覧日:2020年2月9日) http://www.biodic.go.jp/kiso/12/12_toku.html
4		平成 26 年度自然環境保全基礎調査巨樹・巨木林調査に係る 情報収集等業務報告書(環境省, 2015)
5		平成 21 年度仙台自然環境に関する基礎調査業務 (GIS データ)

表 1-21 特定植物群落一覧

No.	名称	指定調査回
1	蒲生の塩生植物群落	第2回自然環境保全基礎調査
2	仙台湾沿岸の海岸林	
3	仙台湾沿岸の砂浜植物群落	
4	霊屋のスギ林	
5	東北大学植物園のモミ林	
6	佐保山のモミ・イヌブナ林	
7	井土浦の塩生植物群落	
8	船形山の原生林	
9	磐司岩の岩壁植物群落	
10	西風蕃山のモミ・イヌブナ林	第3回自然環境保全基礎調査
11	太白山のスギ林	
12	芳の平のミズバショウ自生地	
13	鎌倉山のケヤキ林	
14	鎌倉山の岩壁植物群落	
15	棒目木のケヤキ林	
16	洞雲寺のコナラ林	
17	西風蕃山のモミ林	
18	西風蕃山のブナ林	第5回自然環境保全基礎調査
19	黒森山国有林のソヨゴ群落	

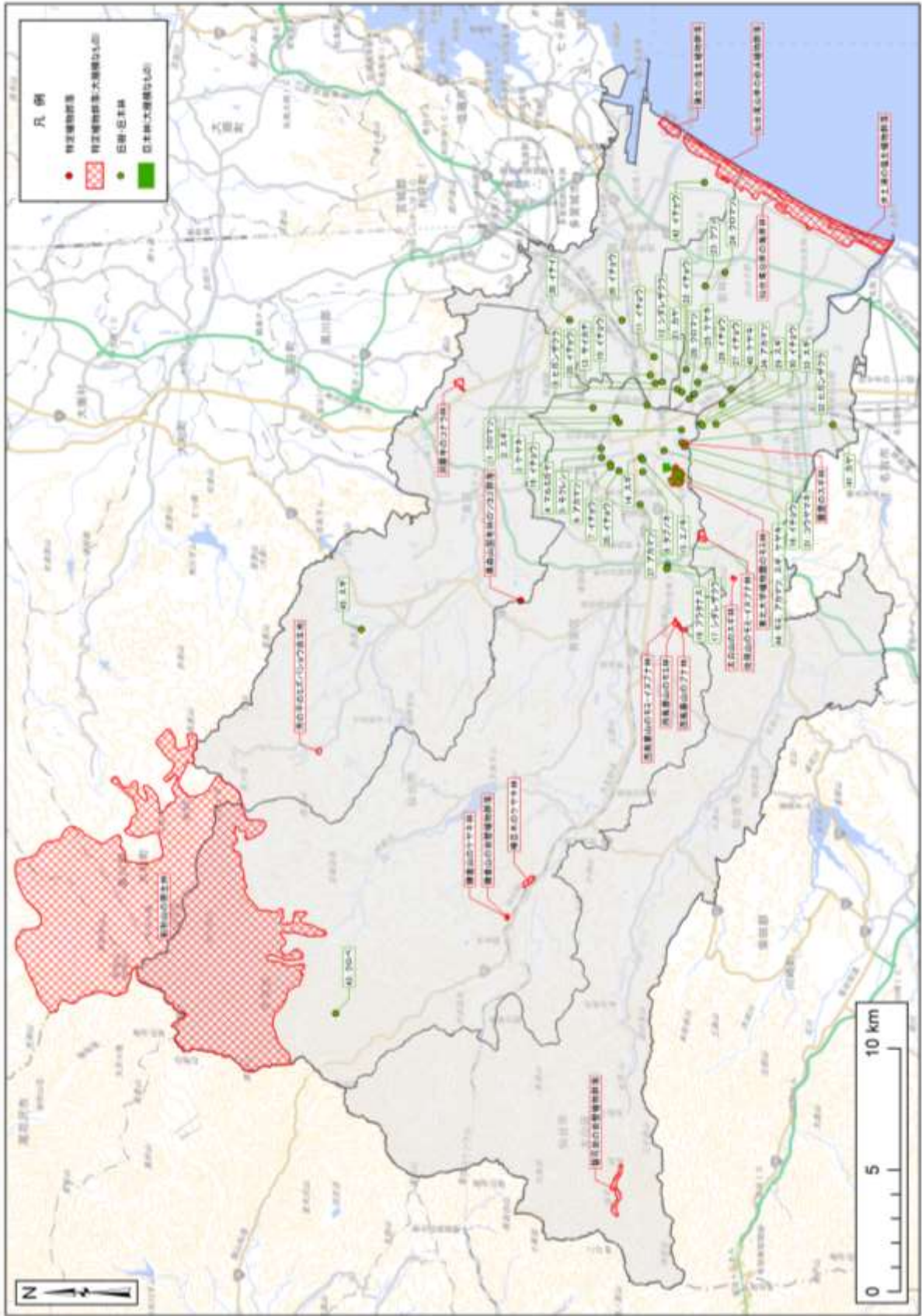
表 1-22 (1) 巨樹・巨木林一覧

No.	対象区分	地名	樹種	幹周 (cm)	樹高 (m)	独特の呼称	備考
1	単木	小松島	クロマツ	330	14.5	瞑想の松	
2	単木	上杉	スギ	420	13	二本杉	
3	単木	上杉	ケヤキ	610	12		
4	単木		マルミガヤ	520	17.5	丸実がや, 御前がや	国指定天然記念物 (東昌寺のマルミガヤ)
5	単木	北山	モクレン	320	16	七香木蓮	
6	単木		アカマツ	340	12.5	如意笠の松	
7	複数		イチョウ	490	23	姉妹銀杏	
			イチョウ	410	23		
8	単木	八幡	タブノキ	380	19		
9	単木		ヒガンザクラ	400	10		
10	単木		イチョウ	330	21		
11	単木		イチョウ	780	32	乳銀杏	国指定天然記念物 (苦竹のイチョウ)
12	単木		シダレザクラ	410	18		
13	単木		サイカチ	440	15	実なしサイカチ	
14	単木		スギ	530	25	千年杉	
15	単木		エノキ	530	18		
16	単木	桜ヶ岡	イチョウ	410	20		
17	単木	茂庭	シダレザクラ	390	16		
18	単木	茂庭	プラタナス	450	22		
19	単木	片平	イチョウ	430	20		
20	単木	新寺	イチョウ	440	21		
21	単木	新寺	カヤ	350	15		
22	単木	木ノ下	イチョウ	420	25		
23	単木	荒井	クワ	470	9.3		
24	単木	荒井	クロマツ	380	29	一本松	
25	単木		ケヤキ	410	20		
26	単木		イチョウ	410	23		
27	単木		イチョウ	400	25		
28	単木		クロマツ	430	21		
29	複数	向山	スギ	460	11.5	夫婦杉	
			スギ	350	11.5		
30	単木	向山	イチョウ	370	21		
31	単木	霊屋下	コウヤマキ	345	30		
32	単木	霊屋下	ヒガンザクラ	320	15		
33	単木	茂ヶ崎	スギ	585	28	姥杉, 馬場杉	
34	単木		アカマツ	320	10.5	兜塚の松	
35	単木	柏木	イチョウ	350	18		
37	単木	三居沢	アカマツ	408	27		
38	単木	鶴ヶ谷	イチイ	330	18		
39	単木		イチョウ	350	28		
40	単木	若林	ケヤキ	360	15		

※No.36は欠番(平成23年3月11日発生の東北地方太平洋沖地震の被害により枯死し、後に伐採された)。

表 1-22 (2) 巨樹・巨木林一覧

No.	対象区分	地名	樹種	幹周 (cm)	樹高 (m)	独特の呼称	備考
41	単木	柳生	カヤ	415	13		
42	単木	岡田	イチヨウ	500	28		
43	単木	作並岳山	クロベ	414	21	天狗の踊地	
44	複数	青葉山	モミ	372	30		国指定天然記念物
			アカマツ	330	20		
			スギ	314	30		
			ケヤキ	421	30		
			モミ	300	25		
			ケヤキ	360	15		
45	単木	屏風岳	スギ	800	2		



※本図の基図出典：国土地理院ウェブサイト (<http://www.gsi.go.jp/kikakuchousei/kikakuchousei40182.html>)

図 1-10 特定植物群落及び巨樹・巨木林位置図

1.3.2 水文

(1) 河川

市内の河川については、表 1-23 に示す資料から整理した。

市内には、表 1-24～表 1-26 に示す名取川、広瀬川等の一級河川が 18 河川、七北田川や梅田川等の二級河川が 11 河川、赤坂川や長谷倉川等の準用河川が 15 河川の計 44 河川がある。これら河川の位置を図 1-11 に示す。最新資料から、過年度と変化がないことを確認した。

表 1-23 河川出典

番号	資料名
1	仙台市河川図(仙台市, 2020)
2	仙台市の河川 http://www.city.sendai.jp/kasen-chose/kurashi/shizen/midori/kasen/sendai.html

表 1-24 一級河川一覧

No.	河川名	総延長	仙台市域分	仙台市 管理区間
1	名取川	42,543m (12,500m)	42,543m (12,500m)	
2	北貞山運河	6,100m	6,100m	
3	広瀬川	40,035m (3,900m)	40,035m (3,900m)	
4	綱木川	2,750m	2,750m	2,750m
5	斎勝川	7,409m	7,409m	
6	芋沢川	8,000m	8,000m	
7	大倉川	19,636m	19,636m	
8	青下川	7,600m	7,600m	
9	新川	4,690m	4,690m	
10	笹川	6,200m (2,500m)	6,200m (2,500m)	
11	旧笹川	5,150m	5,150m	
12	木流堀川	1,320m	1,320m	
13	後田川	2,200m	2,200m	
14	岩の川	1,550m	1,550m	
15	坪沼川	10,000m	4,700m	
16	支倉川	9,200m	2,600m	
17	基石川	18,816m (3,500m)	1,300m	
18	本砂金川	6,436m	3,700m	
計	18 河川	199,635m (22,400m)	167,483m (18,900m)	2,750m

※括弧内は国直轄区間を示す

表 1-25 二級河川一覧

No.	河川名	総延長	仙台市域分	仙台市 管理区間
1	七北田川	40,899m	40,899m	
2	南貞山運河	3,599m	3,599m	
3	梅田川	13,035m	13,035m	1,720m
4	高野川	3,900m	3,900m	
5	藤川	1,500m	1,500m	
6	要害川	6,000m	6,000m	
7	仙台川	4,300m	4,300m	
8	高柳川	3,000m	3,000m	
9	八乙女川	2,700m	2,700m	
10	萱場川	3,300m	3,300m	
11	西田中川	3,400m	3,400m	
計	11 河川	85,633m	85,633m	1,720m

表 1-26 準用河川一覧

No.	河川名	総延長	仙台市域分
1	赤坂川	7,800m	7,800m
2	蒲沢川	3,400m	3,400m
3	堀切川	2,315m	2,315m
4	白沢川	2,210m	2,210m
5	谷地堀	890m	890m
6	瀬沢川	2,690m	2,690m
7	大柴沢	2,260m	2,260m
8	前ヶ沢川	510m	510m
9	八沢川	950m	950m
10	塩沢川	2,010m	2,010m
11	花輪川	2,780m	2,780m
12	山田川	920m	920m
13	長谷倉川	5,760m	5,760m
14	鰻沢川	1,620m	1,620m
15	井土浦川	2,730m	2,730m
計	15 河川	38,845m	38,845m

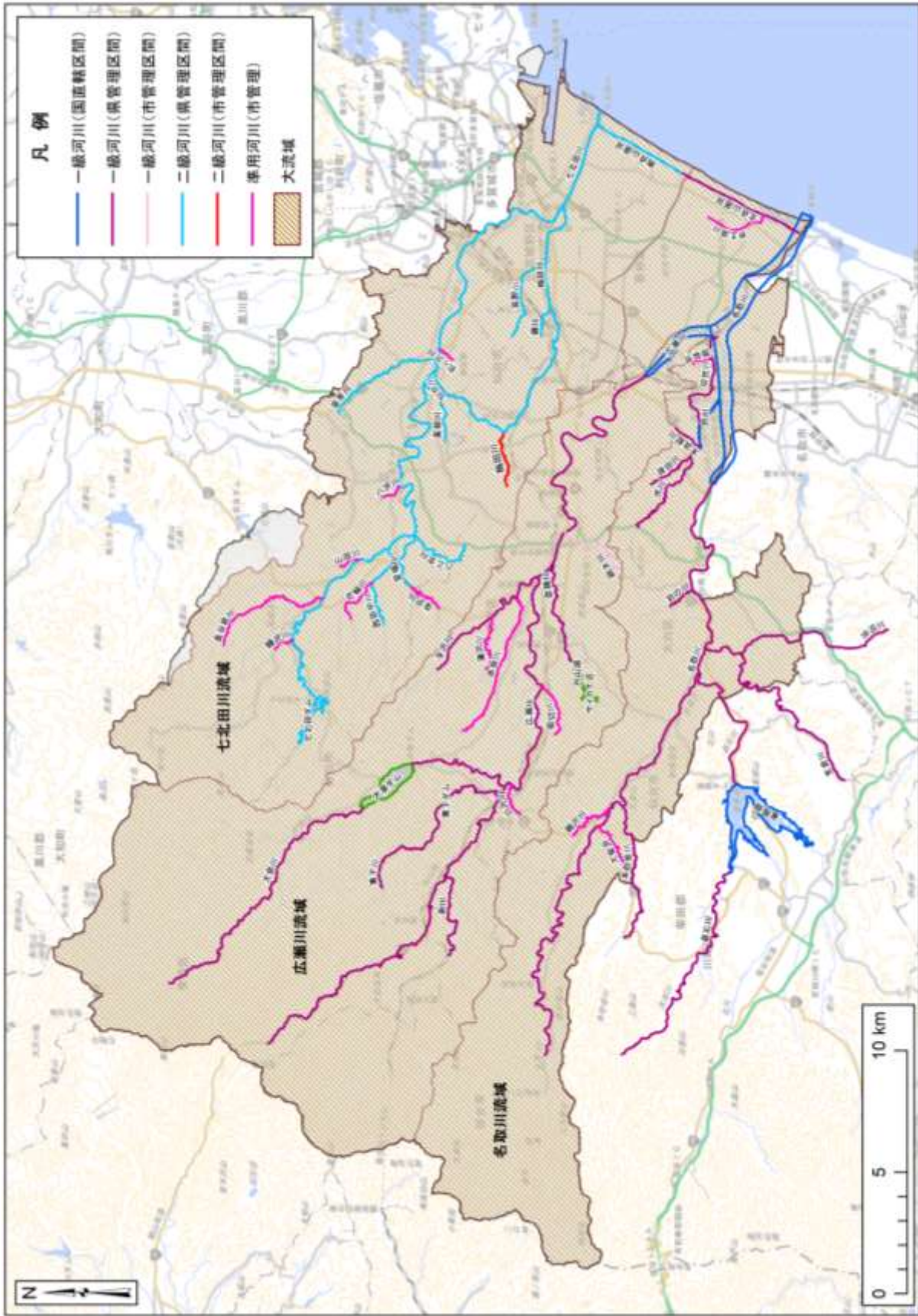


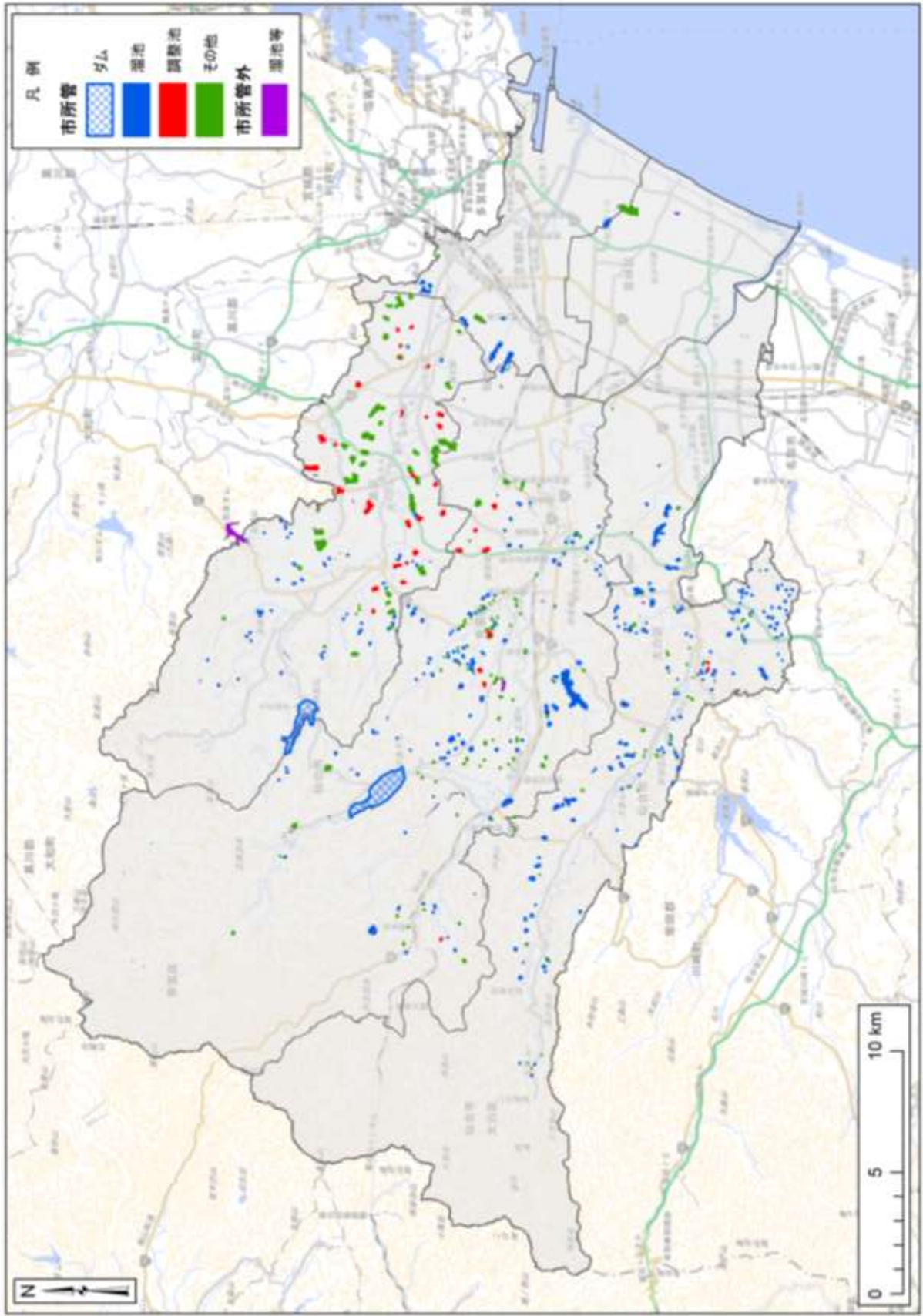
図 1-11 河川位置図

(2) 湖沼・溜池等

市内の主な湖沼・溜池等については、表 1-27 に示す資料から整理した。市内には、資料編（資料 2 湖沼・溜池等一覧（仙台市所管），資-15 頁）に示すとおり仙台市経済局が所管する湖沼・溜池等が 588 箇所ある。また、これら以外については、平成 26 年度調査時の湖沼・溜池等に改変や消失等がないかを 2019 年撮影の空中写真により判読し、52 箇所が湖沼・溜池等として存在することを確認した。これらの結果を合わせると、市内には 640 箇所の湖沼・溜池等がある。湖沼・溜池等の位置図 1-12 に示す。また、最新資料から、過年度と変化がないことを確認した。

表 1-27 湖沼・溜池等出典

番号	資料名
1	仙台市農林土木課資料(GIS データ)
2	平成 21 年度仙台自然環境に関する基礎調査業務(GIS データ)
3	仙台市撮影空中写真オルソ画像 縮尺 1/2,500 撮影時期 2019.11.28~2019.11.29
4	令和 2 年度 農業用施設位置図(GIS データ)



※本図の基図出典：国土地理院ウェブサイト (<http://www.gsi.go.jp/kikakuchousei/kikakuchousei40182.html>)

図 1-12 湖沼・溜池等位置図

(3) 水道水源

市内の水道水源の取水口及びその流域等については、表 1-28 に示す資料から整理した。

市内には、表 1-29 に示す 10 の浄水場がある。これら浄水場の取水口及びその流域等の位置を図 1-13 に示す。水道局への釜房ダムホームページによると富田浄水場は平成 28 年に廃止となっている。水道局によると、かつての富田浄水場の配水範囲には、主に茂庭浄水場・国見浄水場からの配水を行っている。

表 1-28 水道水源出典

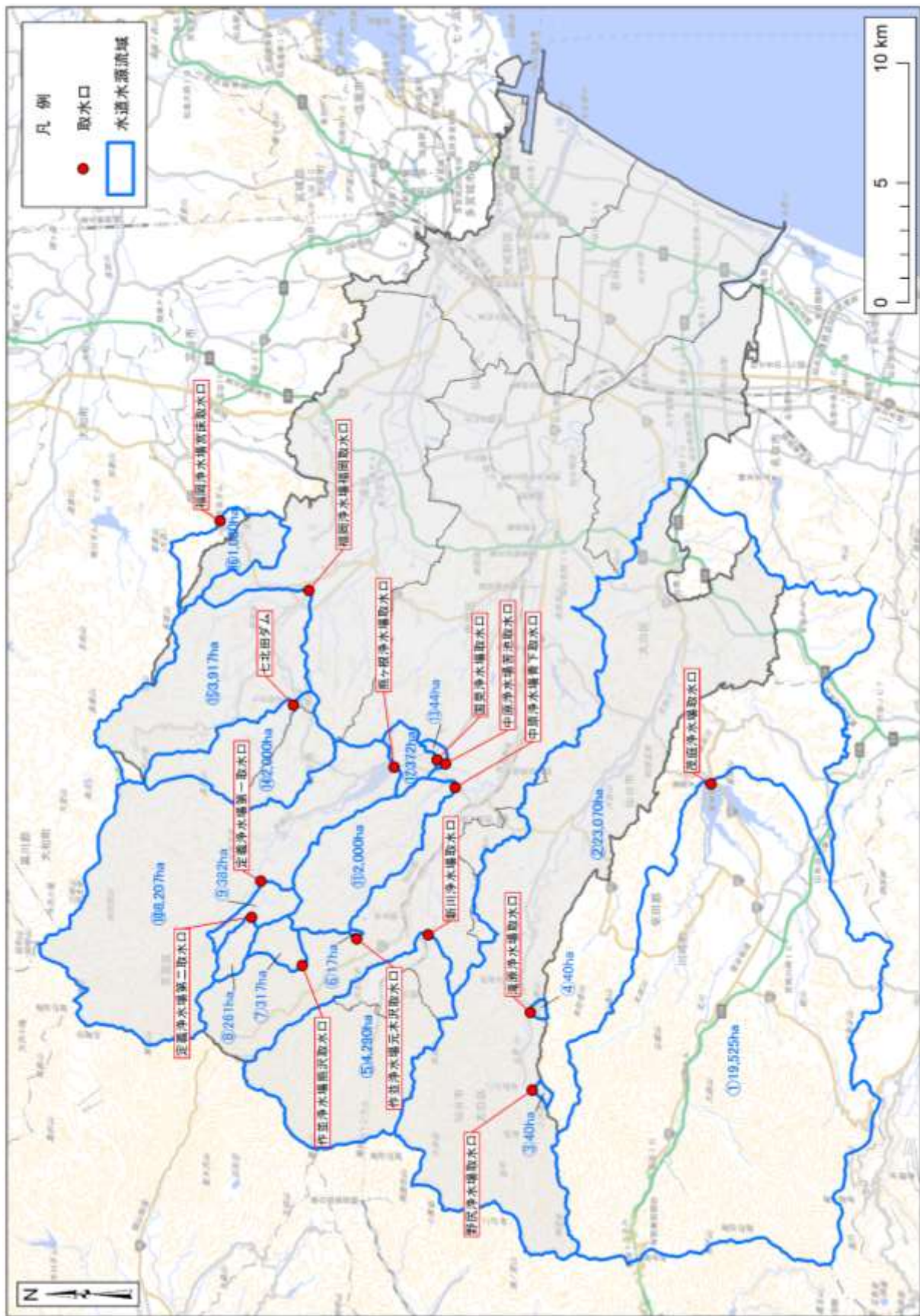
番号	資料名
1	仙台市水道水源流域図(仙台市)2020年4月9日時点
2	仙台市水道局資料
3	仙台市水道局「水をつくる工場「浄水場」仙台市の浄水場」 http://www.suidou.city.sendai.jp/nx_html/08-kids/08-401.html
4	一般財団法人 日本ダム境界 http://damnet.or.jp/cgi-bin/binranA/TableAlltiran.cgi?zi=zen&ken=4&jy=kana
5	釜房ダムホームページ http://www.thr.mlit.go.jp/kamafusa/dam/activity/activity01.html

表 1-29 浄水場、水源及び流域面積 (ha) 一覧

No.	浄水場	取水口	水源	流域面積 (ha)	流域区分 ^{※1}
1	茂庭浄水場	茂庭浄水場取水口	釜房ダム貯留水	19,525	①
2	国見浄水場	国見浄水場取水口	大倉ダム放流水	9,222	⑧⑨⑩⑫
3	中原浄水場	中原浄水場青下取水口 中原浄水場苦地取水口	大倉ダム放流水 大倉川表流水 青下ダム貯留水	11,266	⑧⑨⑩⑪⑫⑬
4	福岡浄水場	福岡浄水場宮床取水口 福岡浄水場福岡取水口	七北田ダム放流水 宮床ダム貯留水	5,917	⑭⑮⑯
5	作並浄水場	作並浄水場本木沢取水口 作並浄水場熊沢取水口	熊沢, 元木沢	334	⑥⑦
6	熊ヶ根浄水場	熊ヶ根浄水場取水口	大倉川表流水	8,850	⑧⑨⑩
7	野尻浄水場	野尻浄水場取水口	野尻水源(湧水)	40	③
8	滝原浄水場	滝原浄水場取水口	滝原水源(湧水)	40	④
9	新川浄水場 ^{※2}	新川浄水場取水口	新川水源(浅井戸)	4,290	⑤
10	定義浄水場 ^{※2}	定義浄水場第一取水口 定義浄水場第二取水口	定義水源(浅井戸)	643	⑧⑨

※1 流域区分の番号は図 1-13 に示した流域の番号に対応する。

※2 休止中。



※本図の基図出典：国土地理院ウェブサイト (<http://www.gsi.go.jp/kikakuhousei/kikakuhousei40182.htm>)

図 1-13 水道水源位置図

(4) 湧水

市内の主な湧水については、表 1-30 に示す資料を基に整理した。このうち、環境省の「宮城県の代表的な湧水」については、令和 2 年度に改めて確認を行ったが、仙台市域に該当する湧水は掲載されていなかった。

「平成 26 年度仙台市自然環境に関する基礎調査業務報告書」で確認が報告されている 12 ヶ所の湧水のうち No. 7 の岡清水、については個人所有井戸のため、所在地等の記録が残っておらず、現在の状況については確認していない。なお、その他 10 箇所と No. 8 「定義の長命水」については、令和 2 年度では、過年度との航空写真の比較及び土地改変の状況、聞き取り、web 情報から 2021 年時点で過年度と変化はないと判断した。本調査で確認された湧水一覧を表 1-31 に、これらの位置を図 1-14 に示す。

表 1-30 湧水出典

番号	資料名
1	平成 21 年度仙台市自然環境に関する基礎調査業務報告書
2	環境省ホームページ 宮城県の代表的な湧水(閲覧日:2020 年 2 月 9 日) https://www.env.go.jp/water/yusui/result/sub4-2/PRE04-4-2.html
3	定義如来西芳寺ホームページ https://jogi.jp/

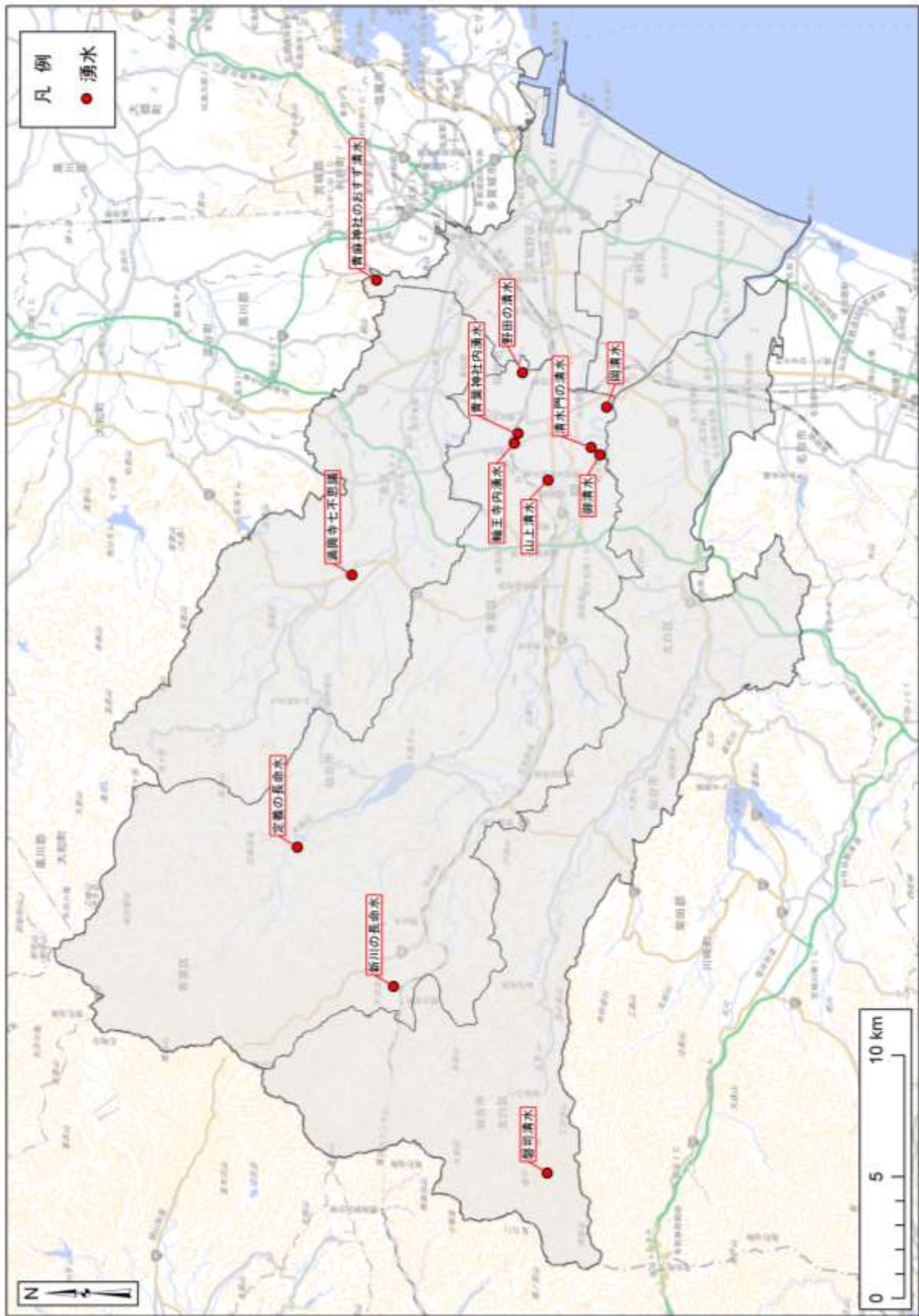
表 1-31 主な湧水一覧

No.	名称	ふりがな	所在地	概要
1	山上清水	さんじょうしみず	青葉区八幡五丁目	仙台三清水に挙げられていた。昔は付近の民家等で使用されていたが、現在は使用されていない。
2	野田の清水	のだのしみず	青葉区高松二丁目	万寿寺境内に保存されている。伊達家のせん茶用として使用されたとされる。かつては、飲料水や生活用水として使用されていた。現在も井土として存在し、水量は安定している。震災 ^{※1} の前後で特に変化はない。
3	青葉神社内湧水	あおばじんじやないゆうすい	青葉区青葉町	元々は沢があり、後に神社の参道石段ができたもので、湧水は石段の上り口1～3段目位の所からみられ、年中濡れている。震災 ^{※1} の前後で特に変化はない。
4	輪王寺内湧水	りんのおうじないゆうすい	青葉区北山一丁目	輪王寺の墓地内のわずかな所に水がし染み出す箇所があるが、雨量に左右され、雨の少ない時期には、染み出しを確認できない時もある。
5	御清水	おすず	青葉区川内 東北大学付 属植物園	仙臺城の重要だった湧水で、東北大学植物園内、大深沢の上流の海拔120mの所にある。この水は、本丸の貯水槽に引いて水堀や飲料水として利用し、余った水は谷沿いに流して、中嶋池に注ぐように工夫されていた。この池の余り水は、外堀の長沼や首洗池にも流れ込むようになっており、長沼からしみ込んだ水は、三の丸周辺の武家屋敷の井戸水として、広く利用されていた。水量は安定しており、震災 ^{※1} の前後で特に変化はない。
6	清水門の清水	しみずものしみず	青葉区川内 仙台市博物館	仙台市博物館の裏手にあるこけむした石垣は、仙臺城、三の丸への入り口のひとつ、清水門の名残り。この脇には、仙臺藩御用酒づくりに使われた清水が今も湧いている。
7	岡清水 ^{※2}	おかしみず	-	民家宅地内にあり、斜面の古い井戸状のものがある所に湧水源がある。
8	定義の長命水 ^{※3}	じょうぎのちようめいすい	青葉区大倉字上下	西方寺の貞能堂の裏山で湧いており、年中水枯れしない。水汲み場もあり。
9	新川の長命水	にっかわのちようめいすい	青葉区奥新川	湧水量は少ない。有料の水汲み場があり、水を汲みに来る人がいる。
10	青麻神社のおすず清水	あおそじんじやのおすずしみず	宮城野区岩切	西暦852年に現社家の遠祖穂積保昌が、日月星の三光神を清水湧く山峡の岩窟中に宝祀したのが始まりとのこと。社殿の左手前に湧き出る水は冷たくおいしいが、湧き出し量は少ない。水量は安定しており、震災 ^{※1} の前後で特に変化はない。
11	磐司清水	ばんじしみず	太白区秋保町二口	二口林道の道路脇に湧き出している。水をくみに来る人も多い。水量は安定しており、震災 ^{※1} の前後で特に変化はない。
12	満興寺七不思議の清水	まんこうじななふしぎのしみず	泉区根白石字町西上	寺のうちで蛙の鳴き声がしない、軒端の雨だれの音がしない、寺内に白狐が棲み村々の変事を前もって告げる、寒中でも虻が出る、和尚が亡くなると池から無縫塔が現れる、柱穴を掘っても無用の水が湧かない、清水がほしいときどこを掘っても湧き出す、の7項目を古来満興寺の七不思議という。清水は現在も池の水として使用している。震災 ^{※1} 時には、生活用として近所に湧水を分けた。震災時の当日だけ水が白濁したが、その後は異常ない。

※1 震災とは、平成23年3月11日発生の東北地方太平洋沖地震による地震動、広域地盤沈下、津波等による被害を指す。

※2 No.7については、個人所有井戸のため、所在地等の記録が残っておらず、現在の状況は確認していない。

※3 No.8については、現地で湧水を確認した(平成27年2月22日)。



※本図の基図出典：国土地理院ウェブサイト (<http://www.gsi.go.jp/kikakuchousei/kikakuchousei40182.htm>)
 図 1-14 湧水位置図

(5) 温泉

市内の温泉地、源泉及び温泉保護地域等については、表 1-32 に示す資料から整理した。

市内には表 1-33 及び 表 1-34 に示す作並温泉、秋保温泉等の温泉地 12 箇所、源泉 133 箇所（源泉所在地 116 箇所及び同地点に複数箇所が登録されている 7 箇所）、温泉保護地域 3 件、温泉準保護地域 4 件がある。これら温泉地、源泉及び温泉保護地域等の位置（源泉は、源泉所在地 116 箇所に限る。）を整理し、図 1-15 に示す。

表 1-32 温泉地、源泉、温泉保護地域等出典

番号	資料名
1	宮城県源泉台帳(2020年4月時点)
2	宮城県温泉保護対策要綱(1975年4月施行, 2017年2月一部改正)

表 1-33(1) 温泉地及び源泉一覧

温泉地名	No.	源泉名	温泉地名	No.	源泉名	
作並温泉	1	鶴の湯1号	愛子周辺温泉	34	長寿の湯	
	2	鶴の湯2号		35	渡場温泉	
	3	鶴の湯3号		36	広瀬川温泉	
	4	神の湯		37	苦地温泉	
	5	自然風呂(亀の湯)		38	守屋光泰泉	
	6	不二の湯		39	(大昭和興業1)	
	7	鷹の湯		40	(大昭和興業2)	
	8	河原の湯		41	No3号源泉	
	9	しん湯		42	樋口柳左衛門泉	
	10	瀧の湯		43	(佐々木功三)	
	11	佐蔵の湯		44	熊ヶ根温泉	
	12	新妻1号泉		45	(綿久源泉)	
	13	新妻2号泉		46	錦ヶ丘ニュータウン2号泉	
	14	新妻3号泉		47	緑泉1号泉	
	15	新妻4号泉		48	緑泉2号泉	
	16	新妻5号泉		49	月山温泉	
	17	新妻6号泉		50	あおのき温泉(仮称)	
	18	新妻7号泉		51	錦ヶ丘ニュータウン4号泉	
	19	新妻8号泉		52	熊ヶ根赤沢の湯	
	20	新妻9号泉		53	芦見温泉	
	21	澁谷源泉1号泉		54	二岩温泉	
	22	小野寺源泉		55	権現森温泉	
	23	作並鎌倉の湯		青葉温泉	56	藤松の湯
	24	作並岩谷堂温泉			57	美肌の湯
	25	鳳鳴の湯			58	白絹の湯
	26	(未定)			59	サラ・テレナ
		60	生出の湯			
定義温泉	27	定義温泉	61	天然温泉萩の湯		
	28	不動の湯	若林温泉	62	仙台七郷温泉	
	29	大倉温泉(五郎八湯)		63	伊達の湯	
	30	定義斎ノ神温泉	宮城野温泉	64	高橋良彦2号泉	
愛子周辺温泉	31	不動の湯		65	新桃源の湯	
	32	河鹿の湯		66	コロナ6号	
	33	赤生木温泉				

表 1-34(2) 温泉地及び源泉一覧

温泉地名	No.	源泉名	温泉地名	No.	源泉名
宮城野温泉	67	海神の湯	秋保湯元温泉	101	仙秋1号
茂庭温泉	68	長寿の湯		102	(竹内喜之助)
	69	暁の湯		103	清流鉱泉
	70	釜淵の湯		104	秋保温泉新3号泉
	71	福寿の湯		105	秋保温泉新4号泉
	72	新朋の湯		106	茶寮宗園2号泉
	73	太白温泉葉来の湯		107	茶寮宗園3号泉
太白温泉	74	宝光授湯		108	天守閣5号泉
	75	高橋良彦1号源泉		109	2号清流鉱泉
	76	高貴の湯	鴻の巣温泉	110	鴻巣元湯
	77	翡翠の湯		111	新湯
	78	坪の湯温泉		112	神の湯
	79	仙台あたごの湯	二口周辺温泉	113	本小屋1号
	80	フェニックス源泉		114	屋野2号
秋保湯元温泉	81	天守閣2号泉		115	萩の湯
	82	天守閣4号泉		116	新作並温泉
	83	三馬源泉		117	湯の辺田温泉
	84	河原の湯		118	二口温泉
	85	秋保温泉1号泉	泉温泉	119	藤沢の湯
	86	秋保温泉2号泉		120	花輪温泉
	87	磐司の湯		121	いずみ中山温泉
	88	長寿の湯(はな乃湯)		122	泉ヶ岳温泉
	89	白木沢		123	いずみ中山温泉2号泉
	90	潮滝の湯		124	スパ・リレント仙台
	91	亀の湯		125	いずみ中山4号泉
	92	春秋の湯		126	明日の湯
	93	ホテル秋保5号泉		127	東明の湯
	94	大夫の湯		128	泉ヶ岳温泉第2号泉
	95	春秋の湯2号泉		129	スパ・ハッピーファーム
	96	常楽の湯		130	杜の音温泉
	97	緑水の湯		131	竜泉寺温泉
	98	華乃湯		132	ならの杜温泉
	99	秋保桜の湯		133	莓の湯
	100	磊々乃湯			

表 1-35 温泉保護地域等一覧

温泉地名	温泉保護地域		温泉準保護地域等	
	字名	範囲	字名	範囲
広瀬川温泉			柿崎南	一部
作並温泉	湯の原・長原・元木・中山・ 瀬戸原・上の台山・新坂	一部		
定義温泉			屋敷平	一部
赤生木温泉	大字上愛子 字白沢・大道・北田 大字芋沢 字座当・二尺木	一部		
鳴合温泉			大字上愛子字松原 大字芋沢字大堀・新田	一部
秋保温泉	石名坂・釜土東・木戸保・ 源兵衛原・鹿乙・寺田原・除・ 枇杷原・枇杷原西・薬師・ 湯向・湯向西・湯向東・行澤	全域	釜土・釜土西・釜土南・太夫・ 寺田・橋本・畑・平倉・馬乙・ 松場	一部
	上原	一部	青木・上原・白木澤・ 半銅平	

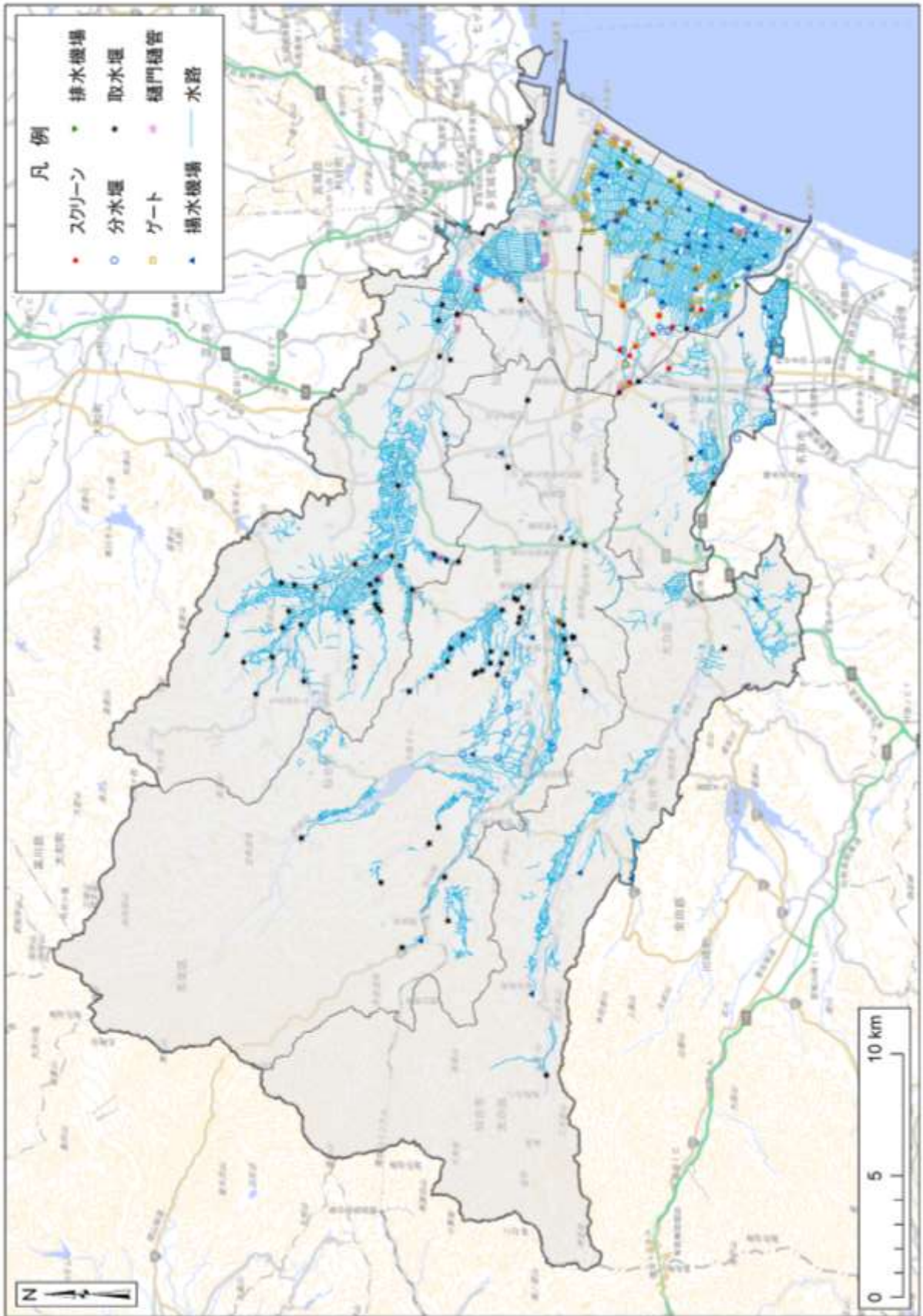
(6) 水文関連農業用施設

市内の水路、堰等の水文関連農業用施設については、表 1-36 に示す資料から整理した。

水路は耕作地帯に多数あり、資料編（資料 3 水文関連農業用施設一覧、資-21 頁）に示すとおりスクリーン 11 箇所、分水堰 22 箇所、ゲート 59 箇所、揚水機場 59 箇所、排水機場 14 箇所、取水堰 79 箇所、砂防ダム 2 箇所、樋門樋管 25 箇所がある。これら水文関連農業用施設の位置を図 1-16 に示す。

表 1-36 水文関連農業用施設出典

番号	資料名
1	仙台市農林土木課資料(GIS データ)
2	令和 2 年度 農業用施設位置図(GIS データ)



※本図の基図出典：国土地理院ウェブサイト (<http://www.gsi.go.jp/kikakuhousei/kikakuhousei40182.html>)

図 1-16 水文関連農業用施設位置図

1.3.3 自然環境保全関連指定地域

(1) 自然公園等

市内の自然公園等の指定地域を表 1-37 に示す資料から整理した。

市内には、表 1-38 に示すとおり、自然公園等の指定地域は国定公園が 1 件、県立自然公園が 2 件、県自然環境保全地域が 2 件、緑地環境保全地域が 5 件、特別緑地保全地区が 4 件、風致地区が 8 件、自然休養林が 1 件 5 地区、日本の重要湿地 500 が 1 件ある。

自然公園としては、市域西南端に蔵王国定公園が、市域西部に県立自然公園二口峡谷と県立自然公園船形連峰が指定されている。また、県自然環境保全地域、緑地環境保全地域、特別緑地保全地区及び自然休養林は市街地を取り囲むように指定され、風致地区は市街地及びその周辺に指定されている。そのほか、市域に面した海域と潟湖、河口部が、仙台湾および仙台海浜として日本の重要湿地 500 に指定されている。これら自然公園等の指定地域の位置を図 1-17 に示す。

表 1-37 自然公園等出典

番号	資料名
1	平成 21 年度仙台自然環境に関する基礎調査業務報告書
2	都市計画決定一覧 仙台市ホームページ (閲覧日:2016 年 3 月 21 日) http://www.city.sendai.jp/toshiseibi/1192316_2658.html
3	環境省 日本の重要湿地 500 仙台湾および仙台海浜ホームページ (閲覧日:2021年 2 月 19 日) http://www.sizenken.biodic.go.jp/wetland/
4	風致地区における行為について仙台市ホームページ(閲覧日 2020 年 7 月 21 日) http://www.city.sendai.jp/ryokuchihozen/kurashi/shizen/midori/shinse/jore/fuchichikunai.html
5	都市計画課提供資料(2020 年提供)(2016 年～2017 年時点の GIS データ)

表 1-38 (1) 自然公園等一覧

区分	名称	面積	備考	指定年月日
(自然公園法)	蔵王国定公園	<p>○全体(宮城県・山形県):39,635ha 特別保護地区:3,871 ha 第1種特別地域:4,835 ha 第2種特別地域:10,315 ha 第3種特別地域:19,535 ha 普通地域:1,079 ha</p> <p>○宮城県(仙台市・白石市・蔵王町・七ヶ宿町・川崎町):20,757ha 特別保護地区:2,714 ha 第1種特別地域:3,199 ha 第2種特別地域:5,757 ha 第3種特別地域:9,087 ha</p> <p>○仙台市:2,675ha 第1種特別地域:723 ha 第2種特別地域:1,170 ha 第3種特別地域:782 ha</p>	<p>・本格的な山岳公園、磐司岩やお釜等の雄大な景観。</p> <p>・ブナ林や高山植物、野生動物が豊富。</p>	S38.8.8
(県立自然公園条例)	県立自然公園 二口峡谷	9,230ha (第1種特別地域:636 ha 第2種特別地域:1,959 ha 第3種特別地域:5,600 ha 普通地域:1,035 ha)	<p>・新川上流や穴堂沢、秋保大滝等、すぐれた峡谷景観を有する地域。</p>	S22.8.1
	県立自然公園 船形連峰	宮城県:35,449ha (仙台市・大和町・加美町・色麻町) (第1種特別地域:2,372 ha 第2種特別地域:5,827 ha 第3種特別地域:18,310 ha 普通地域:8,940 ha) 仙台市:16,938ha (第1種特別地域:1,294 ha 第2種特別地域:2,517 ha 第3種特別地域:9,343 ha 普通地域:3,784 ha)	<p>・船形山、後白髪山、泉ヶ岳等の峰々が連なり原生の山岳景観を有する地域。</p>	S37.11.1
(宮城県自然環境保全条例)	仙台湾海浜県自然環境保全地域	宮城県:1,508ha (仙台市・名取市・岩沼市・亘理町・山元町) 仙台市:200ha	<p>・クロマツの防潮林と砂浜がおりなす白砂青松の景観。</p> <p>・河口部には干潟が発達し、シギ・チドリ類等の水鳥の格好の渡来地となっている。</p>	S48.8.17
	太白山県自然環境保全地域	451ha	<p>・円錐形の美しい山容で人々に親しまれてきた太白山を中心に、丘陵地のすぐれた自然が保たれている。</p> <p>・仙台市太白山自然観察の森が設置されている。</p>	S48.8.17

表 1-38 (2) 自然公園等一覧

区分	名称	面積	備考	指定年月日
(宮城県自然環境保全条例)	蕃山・斉勝沼緑地環境保全地域	1,942ha	・原生の姿をとどめるモミ・イヌブナ林やニホンカモシカ、ツキノワグマなどの多様な動物がみられる。	S51.8.3
	県民の森緑地環境保全地域	宮城県:1,045ha (仙台市・利府町・富谷町) 仙台市:419ha	・「県民の森」「青少年の森」には、展示館や遊歩道、フィールドアスレチック、樹木園等が整備されている。	S48.8.17
	丸田沢緑地環境保全地域	124ha	・丸太沢溜池と三共堤、それらを囲むアカマツ自然林が静かなたたずまいをみせる。	S48.8.17
	権現森緑地環境保全地域	857ha	・森の中を縦横に延びるハイキングコースが整備されている。	S48.8.17
	高館・千貫山緑地環境保全地域	宮城県:2,830ha (仙台市・名取市・岩沼市・柴田町) 仙台市:594ha	・由緒ある仏閣や遺跡も多く、里山の豊かな自然と見事に調和している。	S61.12.26
特別緑地保全地区(都市計画法)	蕃山特別緑地保全地区	81ha	・蕃山・青葉山丘陵のうち、市街地に隣接し良好な緑地を構成している区域について、動植物の生息地及び生育地として保全を図りつつ、地域住民の健全な生活環境を確保するため、都市計画決定されている。	H9.6.20
	郷六特別緑地保全地区	12ha	・市中心部から北西約 5kmに位置し、青葉山から蕃山特別緑地保全地区、蕃山・斎勝沼緑地環境保全地域へと連なる緑のネットワークを形成しており、市街地に残存する貴重な緑地である。	H27.4.22
	柘江特別緑地保全地区	3.3ha	・市中心部から北東約 4kmに位置し、アカマツ林などの景観上優れた樹林地を有していることから、都市環境の保全及び風致の維持を図るため、昭和 45 年に地区周辺一帯を安養寺風致地区に、また、昭和 50 年に仙台市杜の都の環境をつくる条例に基づく木皿山保存緑地に指定した緑地である。	
	燕沢三丁目特別緑地保全地区	0.9ha	・市中心部から北東約 5kmに位置し、周辺は住宅地に囲まれ、市街地に残存する貴重で景観上優れていることから、昭和 50 年に案内沢北保存緑地に指定した緑地である。	
(都市計画法)	大年寺風致地区	67.2ha	・大年寺の歴史的景観と野草園を核とする丘陵の自然景観。	S45.6.9
	八木山風致地区	93.9ha	・豪壮な滝ノ口溪谷と八木山のアカマツ林からなる自然景観。	
	愛宕山風致地区	8.6ha	・広瀬川の清流に望む愛宕山の自然景観。	
	霊屋風致地区	10.6ha	・瑞鳳殿等伊達家ゆかりの墓所とスギ巨木からなる景観。	
	大崎八幡風致地区	6.0ha	・国宝の大崎八幡宮をはじめとする歴史的景観。	
	北山風致地区	13.3ha	・由緒ある仏閣群を中心とする歴史的景観。	
	台ノ原風致地区	3.2ha	・ケヤキなどの巨木群がつくりだす都市内の自然景観。	
	安養寺風致地区	68.1ha	・都市近郊の自然景観とキリスト教施設の歴史的景観。	

表 1-38 (3) 自然公園等一覧

区分	名称	面積	備考	指定年月日
(林自然 野庁休 指養定 林)	三共地区 (水の森)	45.97ha	・アカマツ美林に囲まれている。三共沿いの散策路を歩けば、アカマツと広葉樹の緑、そして沼の水面が見事なコントラストを見せてくれる。	S46.3.22
	権現森地区 (見晴らしの森)	203.58ha	・葛岡墓園から東北自動車道をはさんで真向かいの小高い山。木々の間から広瀬川の水面や太白山を眺めながら快適なハイキングを楽しむことができる。	
	鉤取地区 (モミの山)	59.37ha	・太白山の真向かいのモミの山。モミやアカマツ、ブナなどの天然林を見ることができる。野鳥も多く、いろいろな鳴き声を聞くことができることから別名野鳥の森ともいう。	
	台原地区 (憩いの森)	49.78ha	・市街地にポツカリ浮かんだ市民のオアシス。ヒノキやアカマツ等の林の小道を歩けば、野鳥のさえずりやリスなどの小動物との出会いを楽しむことができる。	
	海浜地区 (浜辺の森)	160.93ha	・七北田川から名取川にかけての海岸線沿いの森。中に貞山堀をはさんで、クロマツの曲幹が雄大な庭園のように続く。	
日本の重要湿地 500	仙台湾および仙台海浜(松島湾、蒲生干潟、井土浦潟、広浦、鳥の海など)	—	・潟湖干潟のある汽水湖沼、干潟、浅海域、藻場。	H13.12.27

(2) 保存緑地

仙台市の「杜の都の環境をつくる条例」に基づく保存緑地の指定地域を、表 1-39 に示す資料から整理した。市内には、表 1-40 に示す保存緑地が 40 件ある。これら保存緑地の位置を図 1-18 及び図 1-19 に示す。

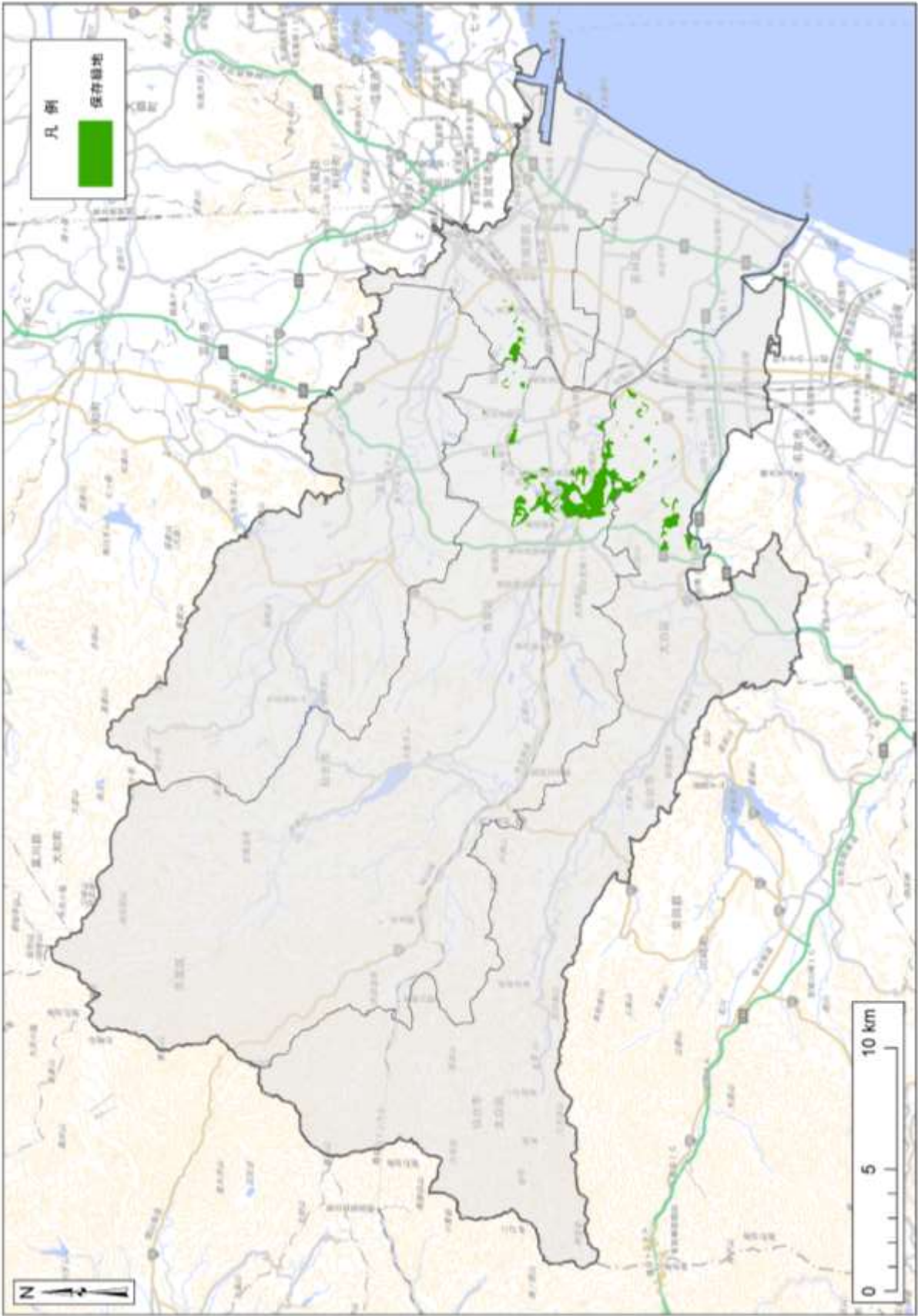
表 1-39 保存緑地出典

番号	資料名
1	仙台市公園・緑地等配置図(仙台市, 2013 年 4 月)
2	仙台市ホームページ 杜の都の環境をつくる条例 (閲覧日:2021 年 2 月 2 日) http://www.city.sendai.jp/hyakunen-chose/kurashi/shizen/midori/midori/kankyo.html
3	仙台市都市計画課提供資料(2019 年 6 月 6 日時点)(GIS データ)
4	仙台市ホームページ 保存緑地(閲覧日:2021 2 月 2 日) http://www.city.sendai.jp/ryokuchihozen/kurashi/shizen/midori/shinse/torikumi/ryokuchi.html

表 1-40 保存緑地一覧

No.	名称	所在地	面積	指定年月日
1	青葉山	青葉区荒巻字青葉ほか	362.41ha	S50.6.5
2	旗立	太白区山田自由ヶ丘ほか	33.58ha	S50.6.5
3	善応寺	宮城野区燕沢二丁目	2.93ha	S50.6.5
4	西山	宮城野区燕沢二丁目	2.40ha	S50.6.5
5	安養寺	宮城野区東仙台六丁目	4.48ha	S50.6.5
6	木皿山	宮城野区柗江	5.76ha	S50.6.5
7	奥津森	青葉区小松島新堤	0.51ha	S50.6.5
8	瞑想の森	青葉区小松島四丁目	4.18ha	S50.6.5
9	東照宮	青葉区東照宮一丁目	3.73ha	S50.6.5
11	大崎八幡	青葉区八幡四丁目	4.26ha	S50.6.5
12	霊屋	青葉区霊屋下	8.35ha	S50.6.5
13	北川山	青葉区荒巻本沢二丁目ほか	3.27ha	S50.6.5
14	国見四丁目Ⅰ	青葉区国見四丁目	9.36ha	S50.6.5
15	向山高校	太白区八木山緑町	0.55ha	S50.6.5
17	案内沢北	宮城野区燕沢三丁目	0.81ha	S50.6.5
18	仙岳院	青葉区東照宮一丁目	0.69ha	S50.6.5
20	一の坂	青葉区国見一丁目	0.99ha	S50.6.5
21	狐沢山	青葉区国見六丁目ほか	7.37ha	S50.6.5
22	国見四丁目Ⅱ	青葉区国見四丁目	0.44ha	S50.6.5
24	滝沢寺	太白区緑ヶ丘一丁目	0.75ha	S50.6.5
25	東原	太白区西多賀四丁目ほか	2.66ha	S50.6.5
26	金剛沢	太白区金剛沢一丁目	2.35ha	S50.6.5
27	一高山	太白区旗立三丁目	8.68ha	S50.6.5
28	放山	青葉区荒巻字仁田谷地ほか	99.91ha	S50.6.5
29	大拙庵	宮城野区燕沢三丁目	0.44ha	S51.10.20
30	ラ・サールホーム	宮城野区東仙台六丁目	0.35ha	S51.10.20
31	藤松	青葉区鷺ヶ森一丁目	1.04ha	S51.10.20
33	北山	青葉区青葉町ほか	14.60ha	S51.10.20
34	村上山	青葉区中山二丁目	0.61ha	S51.10.20
35	愛宕山	太白区向山四丁目	4.25ha	S51.10.20
37	西の平	太白区西の平二丁目	0.65ha	S51.10.20
38	橋本農園	太白区大埸町	4.63ha	S51.10.20
39	あびこの杜	太白区八木山弥生町	0.95ha	S51.10.20
40	大泉山Ⅱ	太白区八木山弥生町	0.56ha	S51.10.20
41	上野山	太白区上野山一丁目	4.39ha	S51.10.20
42	大年寺山	太白区茂ヶ崎四丁目	7.43ha	S51.10.20
43	人来田東山	太白区茂庭字人来田山ほか	11.36ha	S51.10.20
44	小松島二丁目	青葉区小松島二丁目	0.63ha	S51.10.20
45	与兵衛沼	宮城野区蟹沢ほか	24.89ha	S53.1.27
46	二ツ沢	太白区二ツ沢ほか	7.24ha	H6.2.25
計			654.44ha	-

※No. 10 仙台営林署、No. 16 県児童館モデル遊園、No. 19 山手森、No. 23 大泉山、No. 32 南黒松、No. 36 芦の口の6件は仙台市公告第293号（平成27年3月31日）により仙台市杜の都の環境をつくる条例第11条第5項の規定に基づき、保存緑地を指定解除されている。



※本図の基図出典：国土地理院ウェブサイト (<http://www.gsi.go.jp/kikakuchosei/kikakuchosei40182.html>)

図 1-18 保存緑地位置図

(3) 環境保全区域及び水質保全区域

仙台市の「広瀬川の清流を守る条例」に基づく環境保全区域及び水質保全区域の指定地域を、表 1-41 に示す資料から整理した。

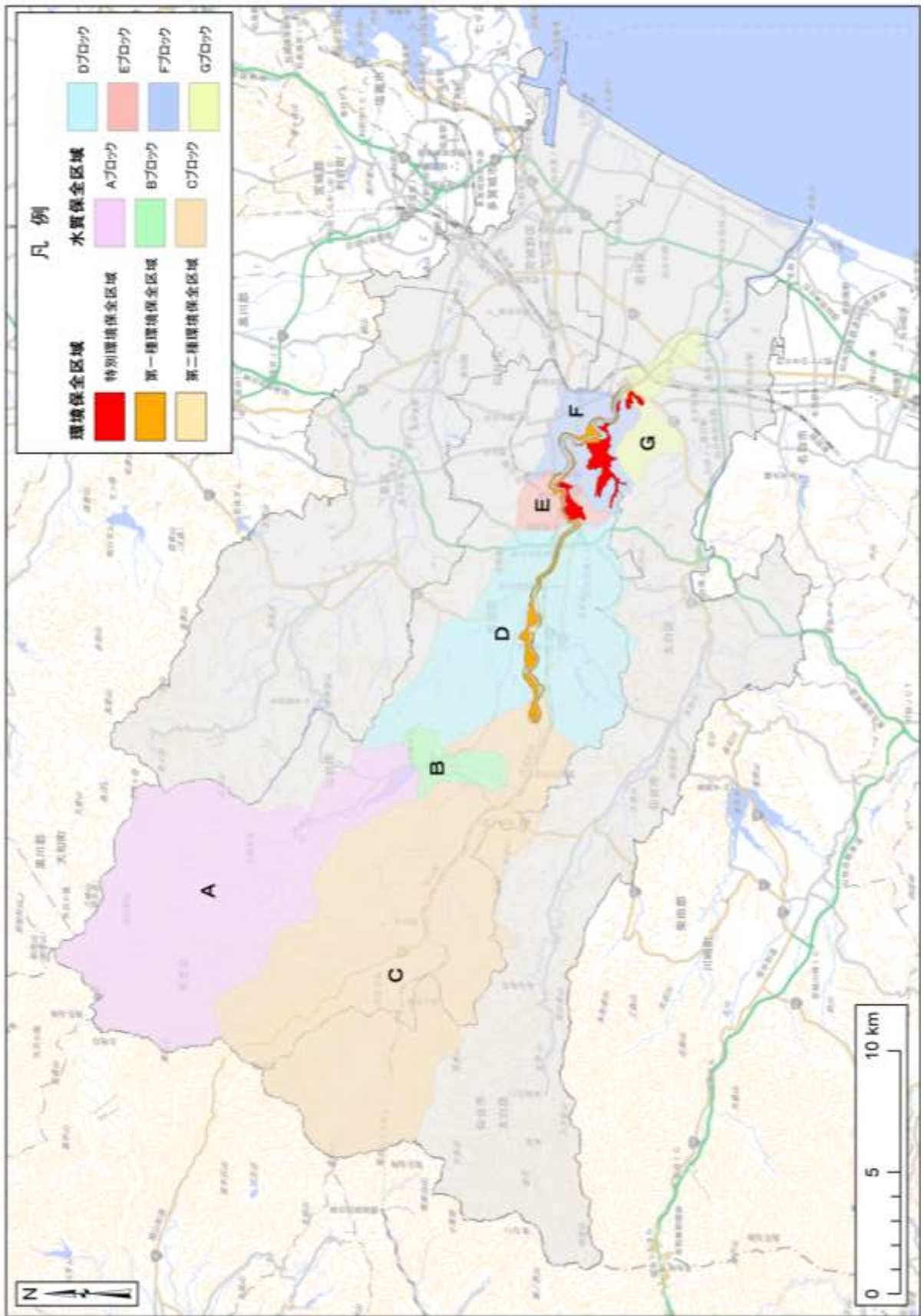
市内には、表 1-42 に示す環境保全区域が 1 件、水質保全区域が 1 件ある。これら環境保全区域及び水質保全区域の位置を図 1-20 及び図 1-21 に示す。

表 1-41 環境保全区域及び水質保全区域出典

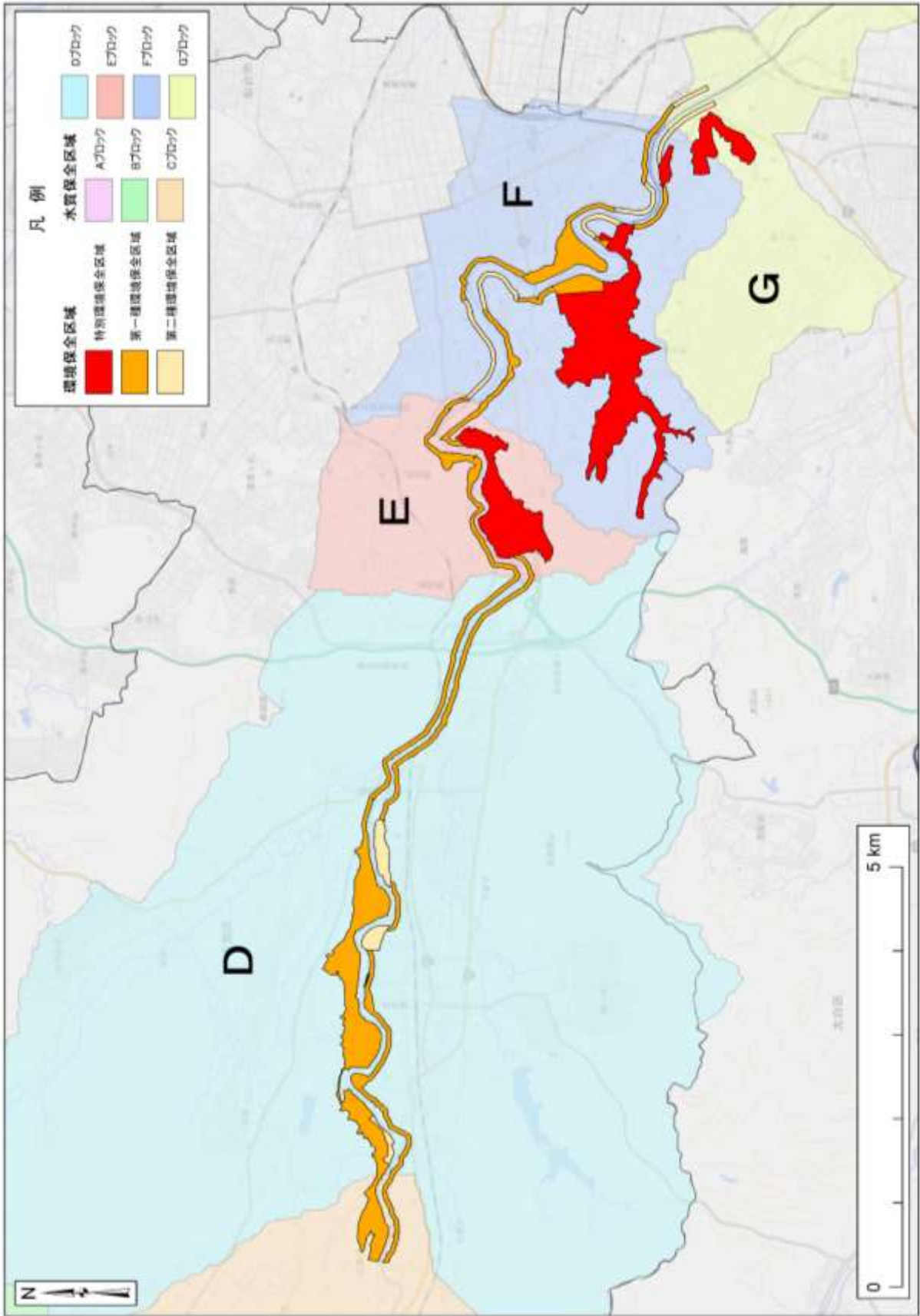
番号	資料名
1	仙台市ホームページ 広瀬川の清流を守る条例 (閲覧日:2020年2月8日) http://www.city.sendai.jp/shizen/midori/keikaku/1123.html
2	仙台市都市計画情報システム(2015年7月15日時点)(GISデータ)
3	仙台市都市計画課提供資料(2019年6月6日時点)(GISデータ)

表 1-42 環境保全区域及び水質保全区域一覧

区分	面積	備考	指定年月日
環境保全区域 (広瀬川の清流を守る条例)	特別環境保全区域 263ha 第一種環境保全区域 273ha 第二種環境保全区域 47ha 合計 583ha	青葉山及び広瀬川沿いの段丘崖等の水域と一帯となった自然環境を形成する区域。	S49.9.28 (条例制定日)
水質保全区域 (広瀬川の清流を守る条例)	-	清流としての水質管理基準を広瀬川のシンボルであるアユが生息できる水質条件とし、ブロック毎の許容負荷量と排出規制基準を定めている。	



※本図の基図出典:国土地理院ウェブサイト (<http://www.gsi.jp/kikakuchousei/kikakuchousei40182.html>)
 図 1-20 環境保全区域及び水質保全区域位置図



※本図の基図は、国土地理院長の承認を得て、同院発行の電子地形図 25000 (地図画像) を使用した。(承認番号 平 27 情植 第 1346 号)

図 1-21 環境保全区域及び水質保全区域詳細位置図

(4) 保安林

市内の保安林（森林法）の指定地域を、表 1-43 に示す資料から整理した。

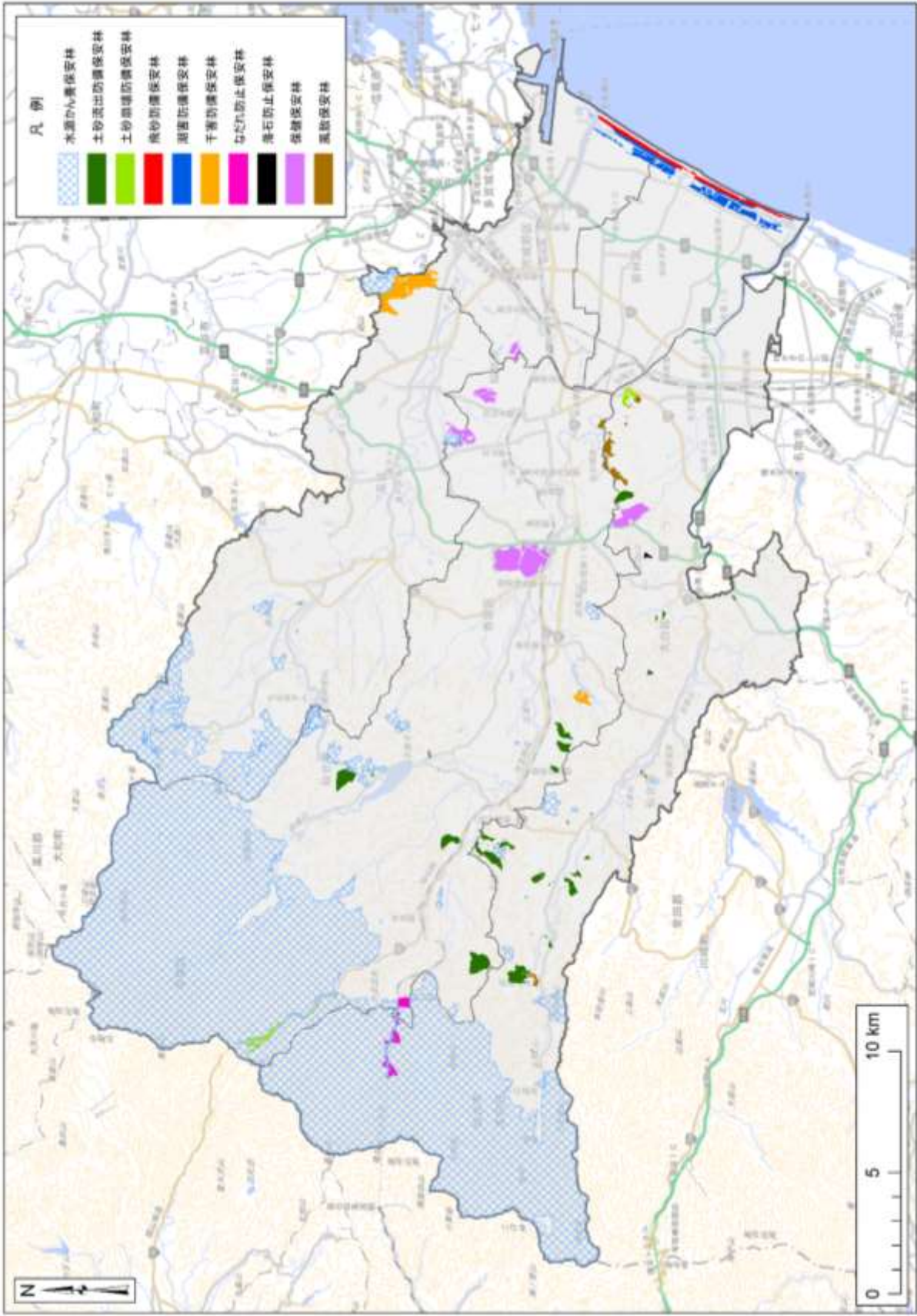
市内には、表 1-44 に示すとおり、計 21,972ha の保安林が指定されている。これら保安林の位置を図 1-22 に示す。

表 1-43 保安林出典

番号	資料名
1	平成 21 年度仙台自然環境に関する基礎調査業務 (GIS データ)
2	仙台森林管理署資料
3	宮城県林業振興課資料
4	仙台市提供資料 (令和 2 年次資料-面積及び分布図)

表 1-44 保安林一覧

種別	面積			主な指定地域
	林野庁所管保安林	民有保安林	合計	
水源かん養保安林	17,721ha	2,864ha	20,585ha	山地一帯の森林。
土砂流出防備保安林	-	285ha	285ha	丘陵地縁辺の森林。
土砂崩壊防備保安林	58ha	18ha	76ha	山地や丘陵地の道路沿いの急傾斜地等の森林。
飛砂防備保安林	-	94ha	94ha	海岸沿いのクロマツ植林。
潮害防備保安林	172a	47ha	219ha	海岸沿いのクロマツ植林。
干害防備保安林	-	186a	186a	県民の森等の森林。
なだれ防止保安林	55ha	-	55ha	仙山線沿いの森林。
落石防止保安林	-	7ha	7ha	太白山の森林。
保健保安林	322ha	47ha	369ha	県民の森、丸太沢、安養寺、鉤取等の森林。
風致保安林	-	96ha	96ha	青葉山、八木山、大年寺山、安養寺等の森林。
合計	18,327ha	3,645ha	21,972ha	-



※本図の基図出典：国土地理院ウェブサイト (<http://www.gsi.go.jp/kikakuchousei/kikakuchousei40182.html>)

図 1-22 保安林位置図 ※保安林改変後の GIS データが手できなかったため、資料を参考に直接修正している。

(5) 鳥獣保護区

市内の鳥獣保護区（鳥獣保護法）の指定地域を、表 1-45 に示す資料から整理した。

市内には、表 3-45 に示す鳥獣保護区 11 箇所がある。これら鳥獣保護区の位置を図 1-23 に示す。過年度、鳥獣保護区であった蕃山、奥節、大倉ダムについては、(狩猟鳥獣（イノシシを除く）捕獲禁止区域）となっている。

表 1-45 鳥獣保護区出典

番号	資料名
1	平成 26 年度鳥獣保護区等位置図(宮城県, 2014)
2	平成 21 年度仙台自然環境に関する基礎調査業務報告書(GIS データ)
3	平成 28 年度国指定仙台海浜鳥獣保護区自然環境調査業務 報告書
4	仙台市:令和 2 年度鳥獣保護区等位置図 https://www.pref.miyagi.jp/soshiki/sizenhogo/02ichizu.html

表 1-46 鳥獣保護区一覧

No.	区分	名称	面積
1	国設	仙台海浜	7,596ha (213ha)
2	県設	蔵王連峰	27,702ha
3	〃	仙台	13,483ha (100ha)
5	〃	門野山	14ha
6	〃	野中	263ha
7	〃	県民の森	1,430ha
10	〃	泉ヶ岳	1,940ha
11	〃	船形	5,489ha

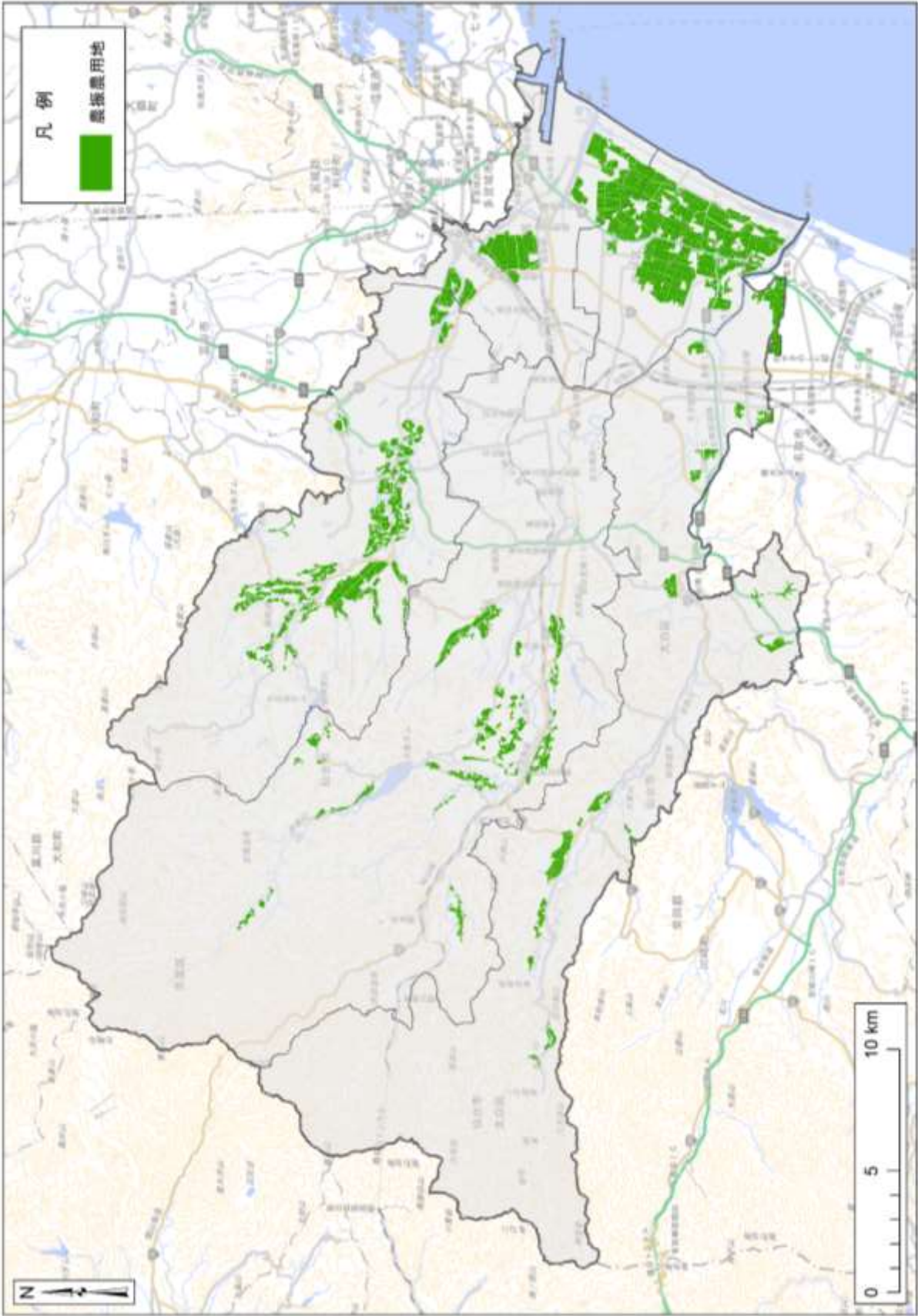
※括弧内の数字は特別保護地区の面積を示す。

(6) 農振農用地

市内の農振農用地（農業振興地域内の農地）を表 1-47 に示す資料から整理した。
市内の農振農用地の位置を図 1-24 に示す。

表 1-47 農振農用地出典

番号	資料名
1	パスコ提供資料(GIS データ)(令和 2 年 2 月時点)



※本図の基図出典：国土地理院ウェブサイト (<http://www.gsi.go.jp/kikakuchosei/kikakuchosei40182.html>)

図 1-24 農振農用地位置図

1.3.4 その他

(1) 公園・野外活動施設

市内の公園・野外活動施設を、表 1-48 に示す資料から整理した。

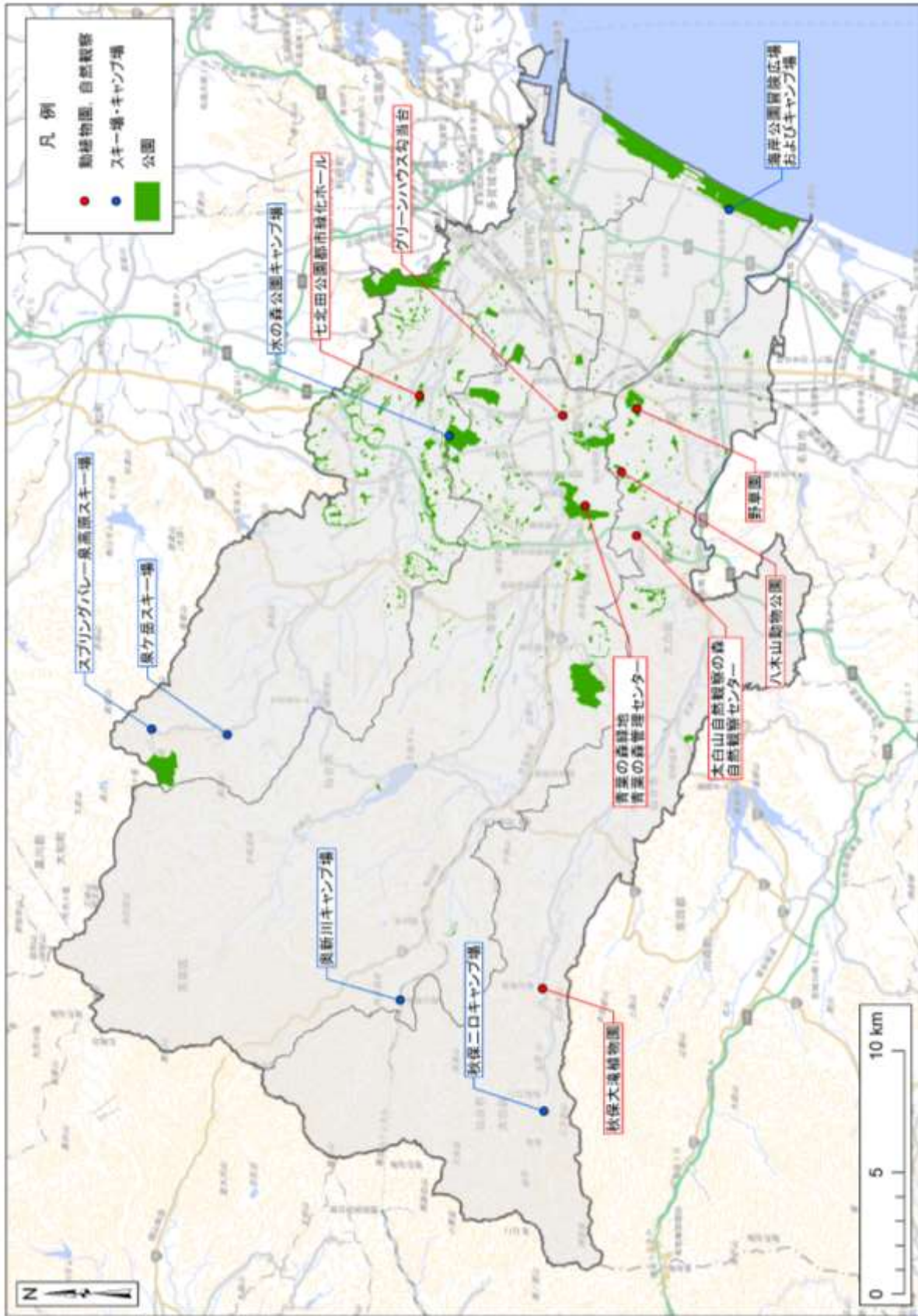
市内には、資料編（資料 4 公園一覧，資-26 頁）に示すとおり公園 2,290 箇所、表 1-49 に示す動植物園・自然観察関連施設 7 箇所、スキー場・キャンプ場 6 箇所がある。これら公園・野外活動施設の位置を図 1-25 に示す。

表 1-48 公園・野外活動施設出典

番号	資料名
1	仙台市公園・緑地等配置図(平成 25 年 4 月)
2	都市公園台帳管理システム(GIS データ)平成 27 年 7 月時点
3	仙台市ホームページ せんだいくらしのマップ http://www2.wagmap.jp/sendacity/top/ GIS データ(2020 年 10 月 10 日時点)
4	公園課提供資料(2019 年 4 月時点)

表 1-49 野外活動施設一覧

No.	種別	名称
1	動植物園，自然観察	八木山動物公園
2		七北田公園都市緑化ホール
3		グリーンハウス勾当台
4		秋保大滝植物園
5		太白山自然観察の森 自然観察センター
6		青葉の森緑地 青葉の森管理センター
7		野草園
8	スキー場・キャンプ場	水の森公園キャンプ場
9		海岸公園冒険広場およびキャンプ場
10		奥新川キャンプ場
11		秋保二口キャンプ場
12		泉ヶ岳スキー場
13		スプリングバレー泉高原スキー場



※本図の基図出典: 国土地理院ウェブサイト (<http://www.gsi.go.jp/kikakuchousei/kikakuchousei40182.html>)

図 1-25 公園・野外活動施設位置図

(2) 教育関連施設

市内の市立教育関連施設については表 1-50 に示す資料から整理した。

市内には、

表 1-51～表 1-56 に示す小学校 121 校、中学校 65 校、高等学校 4 校、中等教育学校 1 校、特別支援学校 1 校、適応指導センター・適応指導教室 8 箇所がある。これら仙台市立教育関連施設の位置を図 1-26～図 1-28 に示す。

表 1-50 仙台市立教育関連施設出典

番号	資料名
1	仙台市ホームページ 教育施設案内 http://www.city.sendai.jp/kurashi/shisetsu/kyoiku/index.html (2020 年 8 月 1 日時点)
2	仙台市ホームページ せんだいくらしのマップ http://www2.wagmap.jp/sendaicity/top/ GIS データ(2020 年 8 月 1 日時点)

表 1-51 仙台市立小学校一覧

No.	名称	No.	名称	No.	名称
1	東二番丁小学校	41	八本松小学校	81	馬場小学校
2	木町通小学校	42	上野山小学校	82	湯元小学校
3	立町小学校	43	福室小学校	83	七北田小学校
4	南材木町小学校	44	北仙台小学校	84	野村小学校
5	東六番丁小学校	45	折立小学校	85	根白石小学校
6	荒町小学校	46	八木山小学校	86	実沢小学校
7	片平丁小学校	47	鶴谷小学校	87	福岡小学校
8	上杉山通小学校	48	幸町小学校	88	黒松小学校
9	通町小学校	49	大和小学校	89	南光台小学校
10	連坊小路小学校	50	鶴谷東小学校	90	将監小学校
11	榴岡小学校	51	燕沢小学校	91	向陽台小学校
12	八幡小学校	52	金剛沢小学校	92	将監西小学校
13	南小泉小学校	53	大野田小学校	93	南光台東小学校
14	原町小学校	54	桜丘小学校	94	高森小学校
15	長町小学校	55	袋原小学校	95	松森小学校
16	向山小学校	56	中野栄小学校	96	将監中央小学校
17	北六番丁小学校	57	沖野小学校	97	泉ヶ丘小学校
18	西多賀小学校	58	八木山南小学校	98	加茂小学校
19	中田小学校	59	古城小学校	99	長命ヶ丘小学校
20	六郷小学校	60	太白小学校	100	八乙女小学校
21	岩切小学校	61	川平小学校	101	鶴が丘小学校
22	七郷小学校	62	芦口小学校	102	寺岡小学校
23	高砂小学校	63	蒲町小学校	103	南中山小学校
24	岡田小学校	64	柘江小学校	104	虹の丘小学校
25	東仙台小学校	65	東四郎丸小学校	105	住吉台小学校
26	東長町小学校	66	人来田小学校	106	館小学校
27	小松島小学校	67	西中田小学校	107	長町南小学校
28	若林小学校	68	鶴巻小学校	108	西山小学校
29	国見小学校	69	東宮城野小学校	109	南吉成小学校
30	生出小学校	70	沖野東小学校	110	高森東小学校
31	生出小学校赤石分校	71	郡山小学校	111	栗生小学校
32	宮城野小学校	72	茂庭台小学校	112	北中山小学校
33	荒巻小学校	73	田子小学校	113	桂小学校
34	鹿野小学校	74	幸町南小学校	114	柳生小学校
35	台原小学校	75	広瀬小学校	115	市名坂小学校
36	四郎丸小学校	76	上愛子小学校	116	愛子小学校
37	新田小学校	77	大沢小学校	117	富沢小学校
38	旭丘小学校	78	川前小学校	118	泉松陵小学校
39	遠見塚小学校	79	吉成小学校	119	錦ヶ丘小学校
40	中山小学校	80	秋保小学校	120	木町通小学校東北大学病院分校
				121	荒井小学校

表 1-52 仙台市立中学校一覧

No.	名称	No.	名称
1	第一中学校	33	折立中学校
2	第二中学校	34	幸町中学校
3	第二中学校東北大学病院分校	35	沖野中学校
4	三条中学校	36	人来田中学校
5	上杉山中学校	37	西山中学校
6	五城中学校	38	広瀬中学校
7	宮城野中学校	39	大沢中学校
8	東仙台中学校	40	吉成中学校
9	東華中学校	41	秋保中学校
10	五橋中学校	42	七北田中学校
11	愛宕中学校	43	根白石中学校
12	八軒中学校	44	八乙女中学校
13	南小泉中学校	45	将監中学校
14	長町中学校	46	南光台中学校
15	中田中学校	47	向陽台中学校
16	六郷中学校	48	加茂中学校
17	七郷中学校	49	将監東中学校
18	高砂中学校	50	鶴が丘中学校
19	岩切中学校	51	寺岡中学校
20	西多賀中学校	52	南光台東中学校
21	生出中学校	53	長命ヶ丘中学校
22	郡山中学校	54	富沢中学校
23	台原中学校	55	南中山中学校
24	北仙台中学校	56	茂庭台中学校
25	鶴谷中学校	57	高森中学校
26	八木山中学校	58	田子中学校
27	中山中学校	59	住吉台中学校
28	山田中学校	60	南吉成中学校
29	蒲町中学校	61	松陵中学校
30	桜丘中学校	62	柳生中学校
31	中野中学校	63	館中学校
32	袋原中学校	64	広陵中学校
		65	錦ヶ丘中学校

表 1-53 仙台市立高等学校一覧

No.	名称
1	仙台高等学校
2	仙台工業高等学校
3	仙台商業高等学校
4	仙台大志高等学校

表 1-54 仙台市立中等教育学校一覧

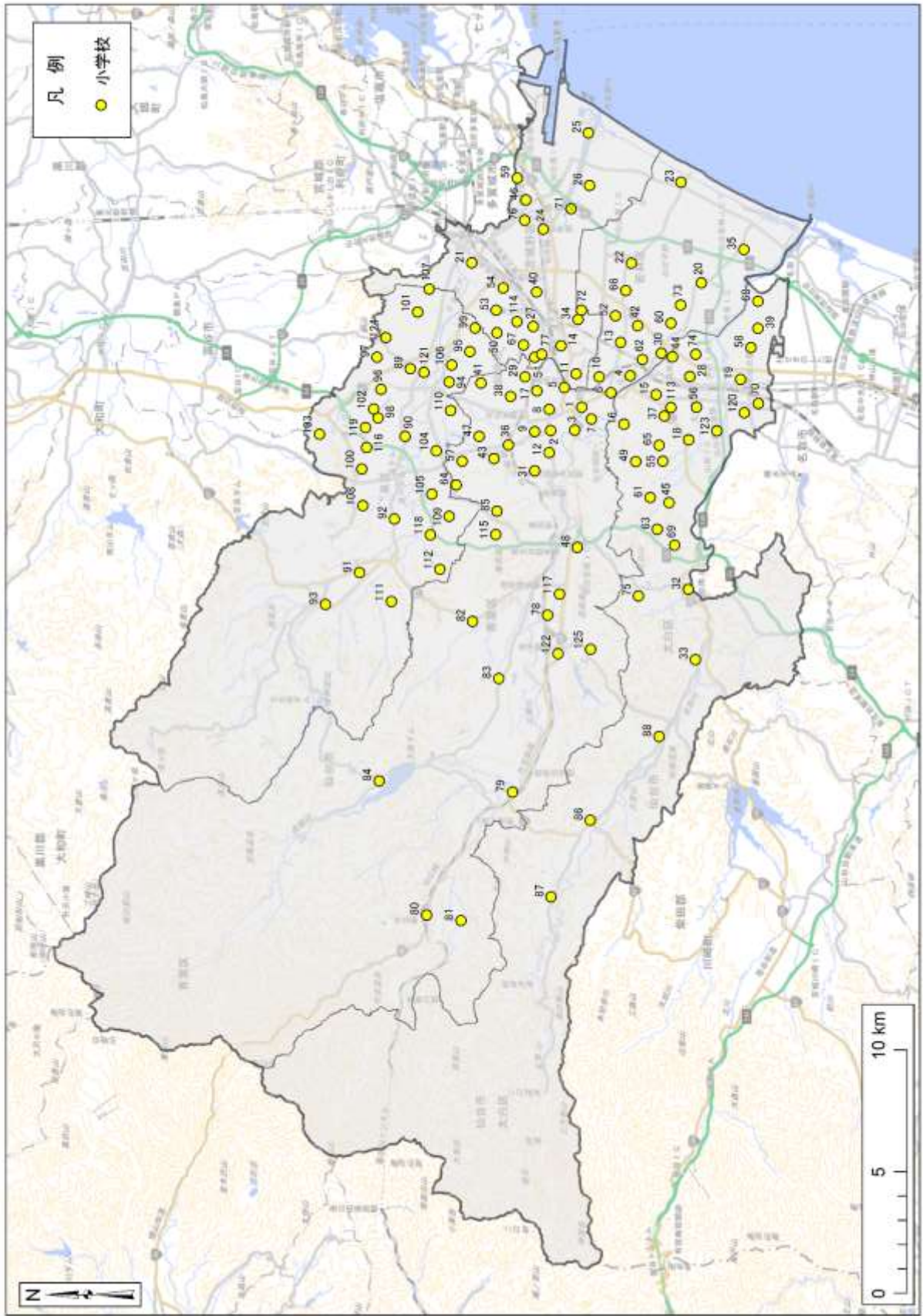
No.	名称
1	仙台青陵中等教育学校

表 1-55 仙台市立特別支援学校一覧

No.	名称
1	鶴谷特別支援学校

表 1-56 仙台市立適応指導センター・適応指導教室一覧

No.	名称
1	適応指導センター「見遊の杜」
2	適応指導教室「杜のひろば・宮城野」
3	適応指導教室「杜のひろば・立町」
4	適応指導教室「杜のひろば・泉」
5	適応指導教室「杜のひろば・太白」
6	適応指導教室「杜のひろば・青葉」
7	適応指導教室「杜のひろば・若林」
8	適応指導教室「杜のひろば八木山」



※本図の基図出典：国土地理院ウェブサイト (<http://www.gsi.go.jp/kikakuchousei/kikakuchousei40182.html>)

図 1-26 教育関連施設(小学校)位置図

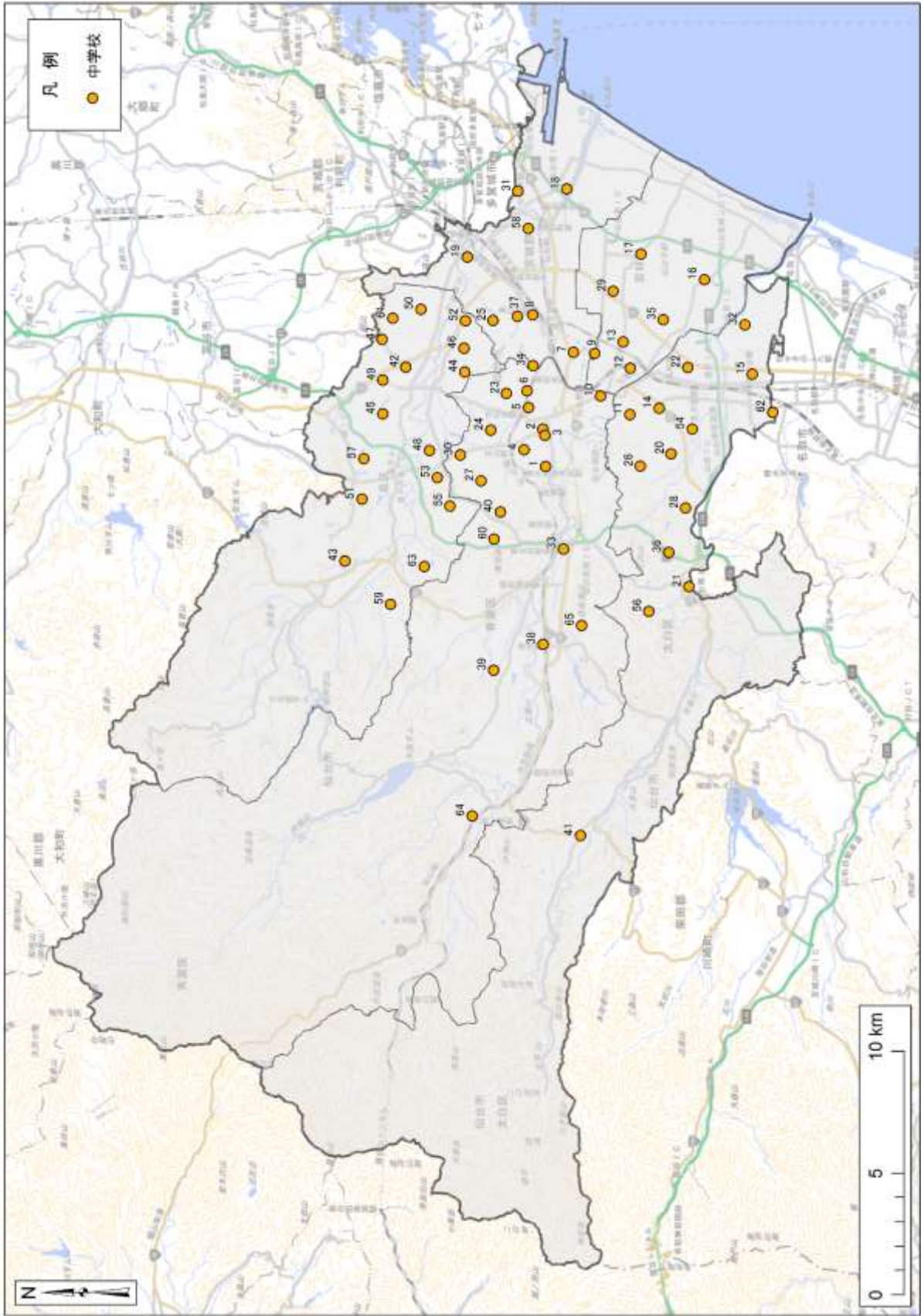


図 1-27 教育関連施設(中学校)位置図

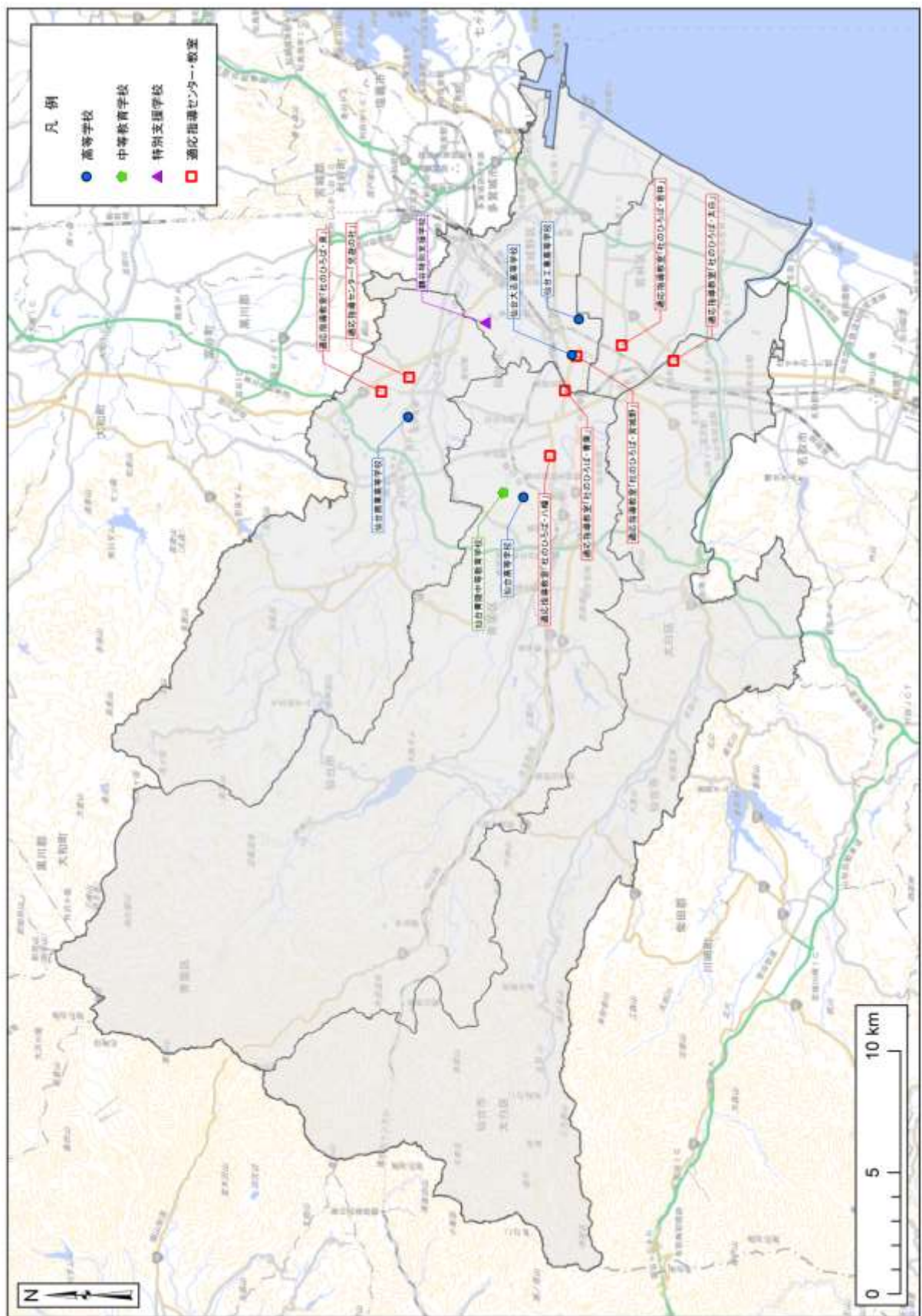


図 1-28 教育関連施設(小学校, 中学校以外)位置図

(3) 子育て関連施設

市内の子育て関連施設については表 1-57 に示す資料から整理した。

市内には表 1-58～表 1-69 に示す保育所 189 箇所、幼稚園 81 箇所、小規模保育事業施設 103 箇所、事業所内保育事業施設 16 箇所、子育て支援施設 4 箇所、認定こども園 38 箇所、児童館・児童センター113 箇所ある。これら子育て関連施設の位置を図 1-29～図 1-31 に示す。

表 1-57 子育て関連施設出典

番号	資料名
1	仙台市ホームページ 子育て http://www.city.sendai.jp/kurashi/kenkotofukushi/kosodate/index.html (2020年9月30日時点)
2	仙台市子育てふれあいプラザ「のびすく」 http://www.nobisuku-sendai.jp/index.html (2020年9月30日時点)
3	仙台市ホームページ せんだいぐらしのマップ http://www2.wagmap.jp/sendacity/top/ GIS データ(2020年9月30日時点)

表 1-58(1) 保育所一覧

No.	名称	No.	名称
1	木ノ下保育所	33	熊ヶ根保育所
2	荒巻保育所	34	落合保育所
3	向山保育所	35	吉成保育所
4	国見保育所	36	湯元保育所
5	高砂保育所	37	黒松保育所
6	飯田保育所	38	パリス将監西保育園
7	旭ヶ丘保育所	39	七北田保育所
8	南小泉保育所	40	向陽台はるかぜ保育園
9	中田保育所	41	コスモス将監保育園
10	若林どろんこ保育園	42	南光台すいせん保育所
11	鶴ヶ谷保育所	43	仙台八乙女雲母保育園
12	八木山あおば保育園	44	鶴が丘保育所
13	中山保育園	45	長命ヶ丘保育所
14	折立保育所	46	台の原保育園
15	岩切たんぼぼ保育園	47	富沢わかば保育園
16	上野山保育所	48	五城保育園
17	鶴ヶ谷第二保育所	49	和敬保育園
18	袋原保育所	50	青葉保育園
19	桜ヶ丘保育所	51	中江保育園
20	沖野保育所	52	小田原保育園
21	福田町保育所	53	乳銀杏保育園
22	青山保育所	54	保育所新田こぼと園
23	根岸保育所	55	さゆり保育園
24	YMCA 長町保育園	56	鶴ヶ谷希望園
25	太白保育所	57	仙台保育園
26	萩野町保育所	58	仙台保育所こじか園
27	蒲町保育所	59	宝保育園
28	人来田保育所	60	穀町保育園
29	東仙台保育所	61	能仁保児園
30	支倉保育所	62	柏木保育園
31	鶴巻保育所	63	かたひら保育園
32	上飯田横堀保育所	64	ことりの家保育園

表 1-59(2) 保育所一覧

No.	名称	No.	名称
65	南光台保育園	97	ワッセ森のひろば保育園
66	福室希望園	98	中野栄あしぐろ保育所
67	保育所八幡こぼと園	99	愛隣こども園
68	YMCA 西中田保育園	100	しげる保育園
69	国見ヶ丘せんだんの杜保育園	101	ダーナ保育園
70	長町自由の星保育園	102	コスモスひろせ保育園
71	泉中央保育園	103	さねや・ちるとれんず・ふああむ
72	桂こどもの城保育園	104	そらのこ保育園
73	住吉台保育園	105	あっぷる保育園
74	田子希望園	106	大野田すぎのこ保育園
75	卸町光の子保育園	107	アスク長町南保育園
76	茂庭ピッパラ保育園	108	明石南こどもの城保育園
77	虹の丘保育園	109	はぐくみ保育園
78	栗生あおば保育園	110	仙台袋原あおぞら保育園
79	マザーズ・ばんすい保育園	111	福田町あしぐろ保育所
80	扇町まるさんかくしかく保育園	112	マザーズ・サンピア保育園
81	六丁の目マザーグース保育園	113	保育園ワタキューキンダーハイム
82	YMCA 南大野田保育園	114	仙台岩切あおぞら保育園
83	若竹よいこのくに保育園	115	ポポラー仙台長町園
84	荒井青葉保育園	116	杜のみらい保育園
85	ろりぼっぶ保育園	117	アスク愛子保育園
86	上飯田くるみ保育園	118	アスク小鶴新田保育園
87	長命ヶ丘つくし保育園	119	コスモス木保育園
88	南光のぞみ保育園	120	アスク富沢保育園
89	コスモス錦保育所	121	アスク八乙女保育園
90	鶴ヶ谷マードレ保育園	122	堤町あしぐろ保育所
91	やまとまちあから保育園	123	愛子すぎのこ保育園
92	柳生もりの子保育園	124	あっぷる愛子保育園
93	ますみ保育園	125	ニチイキッズ仙台さかえ保育園
94	まつぼっくり保育園	126	アスクやまとまち保育園
95	YMCA 加茂保育園	127	アスク南仙台保育園
96	あさひの森保育園	128	ろりぼっぶ泉中央南園

表 1-60(3) 保育所一覧

No.	名称	No.	名称
129	ロリポップクラブ出花園	159	ピースフル保育園
130	カール英会話ほいくえん	161	カール英会話こども園
131	富沢みなみ保育園	162	蒲町おもちゃばこ保育園
132	ミッキー保育園泉中央園	163	仙台荒井雲母保育園
133	朝市センター保育園	164	仙台こども保育園
134	カール英会話プリスクール	165	チャイルドスクエア仙台荒井南
135	コスモス大手町保育園	166	チャイルドスクエア仙台六丁の目元町
136	食と森の保育園小松島	167	ニチイキッズ仙台あらい保育園
137	仙台らびあ保育園	168	ビックママランド卸町園
138	通町ハピネス保育園	169	六丁の目保育園
139	中山とびのこ保育園	170	あい保育園長町南
140	ファニーハート保育園	171	アスク山田かざとり保育園
141	パリス錦町保育園	172	あすと長町こぶたの城保育園
142	マザーズ・エスパル保育園	173	あすと長町めぐみ保育園
143	マザーズ・かみすぎ保育園	174	鹿野なないろ保育園
144	ミッキー保育園北仙台園	175	クリムスポーツ保育園
145	メリーポピンズエスパル仙台ルーム	176	諏訪ばれっと保育園
146	ロリポップクラブマザリーズ電力ビル園	177	仙台元氣保育園
147	川前ばれっと保育園	178	富沢アリス保育園
148	第2コスモス錦保育所	179	富沢自由の星保育園
149	ありすの国保育園	180	ひまわり保育園
150	岩切どろんこ保育園	181	ロリポップクラブマザリーズ柳生
151	小田原ことりのうた保育園	182	泉すぎのこ保育園
152	幸町すいせん保育所	183	仙台いずみの森保育園
153	榴岡なないろ保育園	184	マミー保育園
154	榴岡はるかぜ保育園	185	ミッキー保育園八乙女園
155	つつじがおかもりのいえ保育園	186	紫山いちにいさん保育園
156	つばめ保育園	187	八乙女らぼむ保育園
157	ニューフィールド保育園	188	やまとみらい南光台東保育園
158	パブリカ保育園	189	ろりぽっふ赤い屋根の保育園
160	あそびまショー保育園		

表 1-61(1) 幼稚園一覧

No.	名称	No.	名称
1	愛子幼稚園	31	東仙台幼稚園
2	あらまき幼稚園	32	ふくだまち幼稚園
3	大沢幼稚園	33	ふくむろ幼稚園
4	おたまや幼稚園	34	みやぎ幼稚園
5	音の光幼稚園	35	エコールノワール幼稚園
6	お人形社幼稚園	36	ろりぼっぶ幼稚園
7	折立幼稚園	37	七郷幼稚園
8	宮城教育大学附属幼稚園	38	聖ウルスラ学院英智幼稚園
9	聖クリストファ幼稚園	39	聖和幼稚園
10	聖ドミニコ学院幼稚園	40	小さき花幼稚園
11	聖ドミニコ学院北仙台幼稚園	41	ドリーム幼稚園
12	仙台バプテスト教会幼稚園	42	古城幼稚園
13	双葉幼稚園	43	やまと幼稚園
14	緑ヶ丘第二幼稚園	44	るり幼稚園
15	ふたばバンビ幼稚園	45	六郷幼稚園
16	わかくさ幼稚園	46	若林幼稚園
17	あけぼの幼稚園	47	大野田幼稚園
18	岩切東光第二幼稚園	48	光塩幼稚園
19	お人形社第二幼稚園	49	しげる幼稚園
20	上田子幼稚園	50	すがわら幼稚園
21	さいわい幼稚園	51	聖ルカ幼稚園
22	清水幼稚園	52	太陽幼稚園
23	しらとり幼稚園	53	富沢幼稚園
24	志波幼稚園	54	中田幼稚園
25	鶴ヶ谷幼稚園	55	西多賀幼稚園
26	東岡幼稚園	56	ひろせ幼稚園
27	東盛幼稚園	57	袋原幼稚園
28	なかの幼稚園	58	ますみ幼稚園
29	ナザレト幼稚園	59	茂庭幼稚園
30	はなぶさ幼稚園	60	八木山カトリック幼稚園

表 1-62(2) 幼稚園一覧

No.	名称	No.	名称
61	やまびこ幼稚園	71	南光幼稚園
62	いずみ松陵幼稚園	72	南光シオン幼稚園
63	泉第二幼稚園	73	南光第二幼稚園
64	ふたばエンゼル幼稚園	74	根白石幼稚園
65	泉の杜幼稚園	75	ふたばハイジ幼稚園
66	こどもの国幼稚園	76	明泉丸山幼稚園
67	将監幼稚園	77	めるへんの森幼稚園
68	第二向陽台幼稚園	78	仙台白百合学園幼稚園
69	明泉高森幼稚園	79	南光紫陽幼稚園
70	鶴が丘幼稚園	80	あきう幼稚園
		81	東二番丁幼稚園

表 1-63(1) 小規模保育事業(A型・B型)施設一覧

No.	名称	施設区分
1	おひさま保育園	A型
2	カール高松ナーサリー	A型
3	カール錦ヶ丘ナーサリー	A型
4	にじいろ保育園	A型
5	ニチイキッズ仙台くろまつ保育園	A型
6	パティ保育園	A型
7	WAC まごころ保育園	A型
8	キッズガーデン・グランママ	B型
9	愛児園	A型
10	ふらむ保育園	B型
11	北・杜のみらい保育園	A型
12	おうち保育園こうとう台	A型
13	栗生ひよこ園	A型
14	愛子つぼみ保育園	B型
15	ひよこ保育園	B型
16	ふれあい保育園	A型
17	おひさま原っぱ保育園	A型
18	おうち保育園木町どおり	A型
19	たっこの家	A型
20	小規模保育事業所ココカラ荒巻	A型
21	青葉・杜のみらい保育園	A型
22	みのり保育園	A型
23	かみすぎさくら保育園	A型
24	すまいる立町保育園	A型
25	ぷりえ～る保育園 あらまき	A型
26	ぶんぶん保育園	A型
27	まんまる保育園	B型
28	共同保育所ちろりん村	A型
29	きまちこころ保育園	A型
30	こどもの家エミール	A型
31	朝市っ子保育園	A型
32	かみすぎさくら第2保育園	A型
33	さくらっこ保育園	A型
34	ピーターパン東勝山園	A型
35	カールリトルプリスクール	A型
36	さくらんぼ保育園	A型
37	しらとり保育園	A型
38	ぴっころきっず中野栄	A型
39	保育園ソレイユ	B型
40	ブルーベリーズ保育園	A型

表 1-64(2) 小規模保育事業(A型・B型)施設一覧

No.	名称	施設区分
41	ペンギンナーサリースクール仙台	A型
42	ぼだい保育園	A型
43	保育園レインボーナーサリー田子館	A型
44	もりのなかま保育園南仙台園	A型
45	スクルドエンジェル保育園仙台宮城野原園	A型
46	ちゃいるどらんど岩切駅前保育園	A型
47	ハニー保育園	A型
48	保育園れいんぼーなーさりー原ノ町館 1	A型
49	保育園れいんぼーなーさりー原ノ町館 2	A型
50	にこにこハウス	B型
51	新田ナーサリー	A型
52	苦竹ナーサリー	B型
53	ぽっかぽか彩保育園	B型
54	キッズフィールド新田東園	A型
55	つつじがおか保育園	A型
56	アスイク保育園 薬師堂前	A型
57	ちゃいるどらんど六丁の目南保育園	A型
58	保育ルームきらきら	A型
59	ちびっこひろば保育園	A型
60	カール荒井ナーサリー	A型
61	カール大和町ナーサリー	A型
62	小規模保育事業所ココカラ五橋	A型
63	ちゃいるどらんど六丁の目保育園	A型
64	すまいる新寺保育園	A型
65	ろりぼっぶ小規模保育園おほしさま館	A型
66	空飛ぶくちら保育所	A型
67	バイリンガル保育園なないろの里	A型
68	ろりぼっぶ第2小規模保育園おひさま館	A型
69	グレース保育園	A型
70	六丁の目保育園中町園	A型
71	とみざわ保育園	A型
72	おおぞら保育園	A型
73	太白だんだん保育園	B型
74	ぴっころきっず長町南	A型
75	もりのなかま保育園南仙台園	A型
76	スクルドエンジェル保育園仙台長町園	A型
77	星の子保育園	A型
78	バンビのおうち保育園	A型
79	アテナ保育園	A型
80	こぶたの城おおのだ保育園	A型

表 1-65(3) 小規模保育事業(A型・B型)施設一覧

No.	名称	施設区分
81	砂押こころ保育園	A型
82	時のかけはし保育園	A型
83	富沢こころ保育園	A型
84	袋原ちびっこひろば保育園	A型
85	杜のぼかぼか保育園	A型
86	ぷりえーる保育園	A型
87	フレーベル保育園	B型
88	森のプーさん保育園	A型
89	やまとみらい八乙女保育園	A型
90	いずみ保育園	B型
91	サン・キッズ保育園	A型
92	ぷりえーる保育園2	A型
93	小羊園	B型
94	アートチャイルドケア仙台泉中央保育園	A型
95	リコロコ保育園	A型
96	泉ヶ丘保育園	B型
97	パパママ保育園	B型
98	ハピネス保育園南光台東	A型
99	ピーターパン北中山園	A型
100	ミッキー小規模保育園	A型
101	泉中央さんさん保育園	A型
102	泉の杜保育園 ※休園中	A型
103	みなみの光保育園	A型

※施設区分

A型:保育従事者が全員有資格者(保育士, 保健師, 看護師)

B型:保育従事者数の3分の2以上が有資格者(保育士, 保健師, 看護師)

ただし、保育従事者の必要数が2人の場合に限り2分の1以上が有資格者

表 1-66 事業所内保育事業施設一覧

No.	名称
1	ビックママランド
2	南中山すいせん保育園
3	ワタキュー保育園北四番丁園
4	せせらぎ保育園
5	エスパルキッズ保育園
6	ビックママランド支倉園
7	あすと長町保育所
8	もりのひろば保育園
9	ヤクルト二日町つばめ保育園
10	わくわくモリモリ保育所
11	コープこやぎの保育園
12	きらきら保育園
13	りっきーぱーく保育園あすと長町
14	ヤクルトあやしつばめ保育園
15	豊和すまいる保育園仙台青葉校
16	キッズ・マーケットウエイン

表 1-67 子育て支援施設一覧

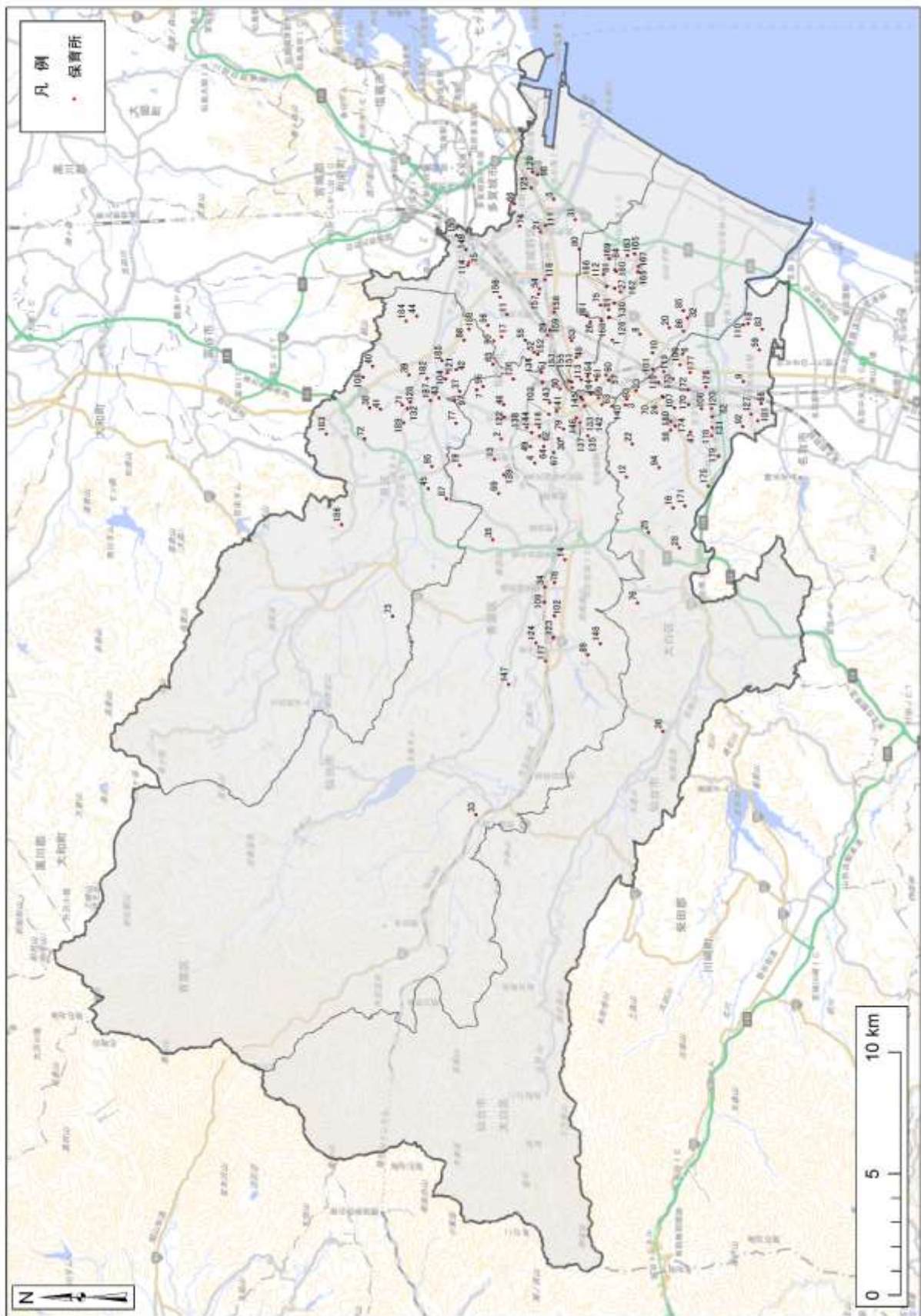
No.	名称
1	仙台市子育てふれあいプラザ「のびすく仙台」
2	仙台市子育てふれあいプラザ「のびすく泉中央」
3	仙台市子育てふれあいプラザ「のびすく長町南」
4	仙台市子育てふれあいプラザ「のびすく宮城野」

表 1-68 認定こども園一覧

No.	名称
1	認定こども園旭ヶ丘幼稚園
2	幼保連携型こども園泉ヶ丘幼稚園・アルル保育園
3	認定こども園仙台 YMCA 幼稚園
4	はせくらまち杜のこども園
5	認定こども園福聚幼稚園・ふくじゅ保育園
6	幼保連携型こども園みどりの森
7	宮城学院女子大学附属認定こども園森のこども園
8	認定こども園友愛幼稚園
9	幼保連携型認定こども園岩切東光第二幼稚園・ひかり保育園
10	幼保連携型認定こども園さゆりこども園
11	幼保連携型認定こども園新田すいせんこども園
12	幼保連携型認定こども園新田東すいせんこども園
13	立華認定こども園
14	ちやいるどらんど岩切こども園
15	認定こども園東盛マイトリー園幼稚園
16	幼保連携型認定こども園ナザレト愛児園
17	幼保連携型認定こども園原町すいせんこども園
18	認定こども園東仙台幼稚園
19	ますえの森どうわこども園
20	幼保連携型認定こども園荒井マーヤこども園
21	蒲町こども園
22	幼保連携型認定こども園河原町すいせんこども園
23	ちやいるどらんど荒井こども園
24	認定こども園るり幼稚園
25	認定こども園くり幼稚園・くりっこ保育園
26	幼保連携型認定こども園太子堂すいせんこども園
27	太白すぎのこども園
28	認定こども園西多賀チェリーこども園
29	バンビの森こども園
30	認定向山こども園
31	幼保連携型認定こども園ゆりかご幼稚園・ゆりかご保育園
32	認定こども園若竹幼稚園
33	幼保連携型認定こども園泉の杜幼稚園
34	幼保連携型認定こども園泉チェリーこども園
35	幼保連携型認定こども園泉第 2 チェリーこども園
36	幼保連携型認定こども園高森サーラこども園
37	幼保連携型認定こども園寺岡すいせんこども園
38	幼保連携型認定こども園やかまし村

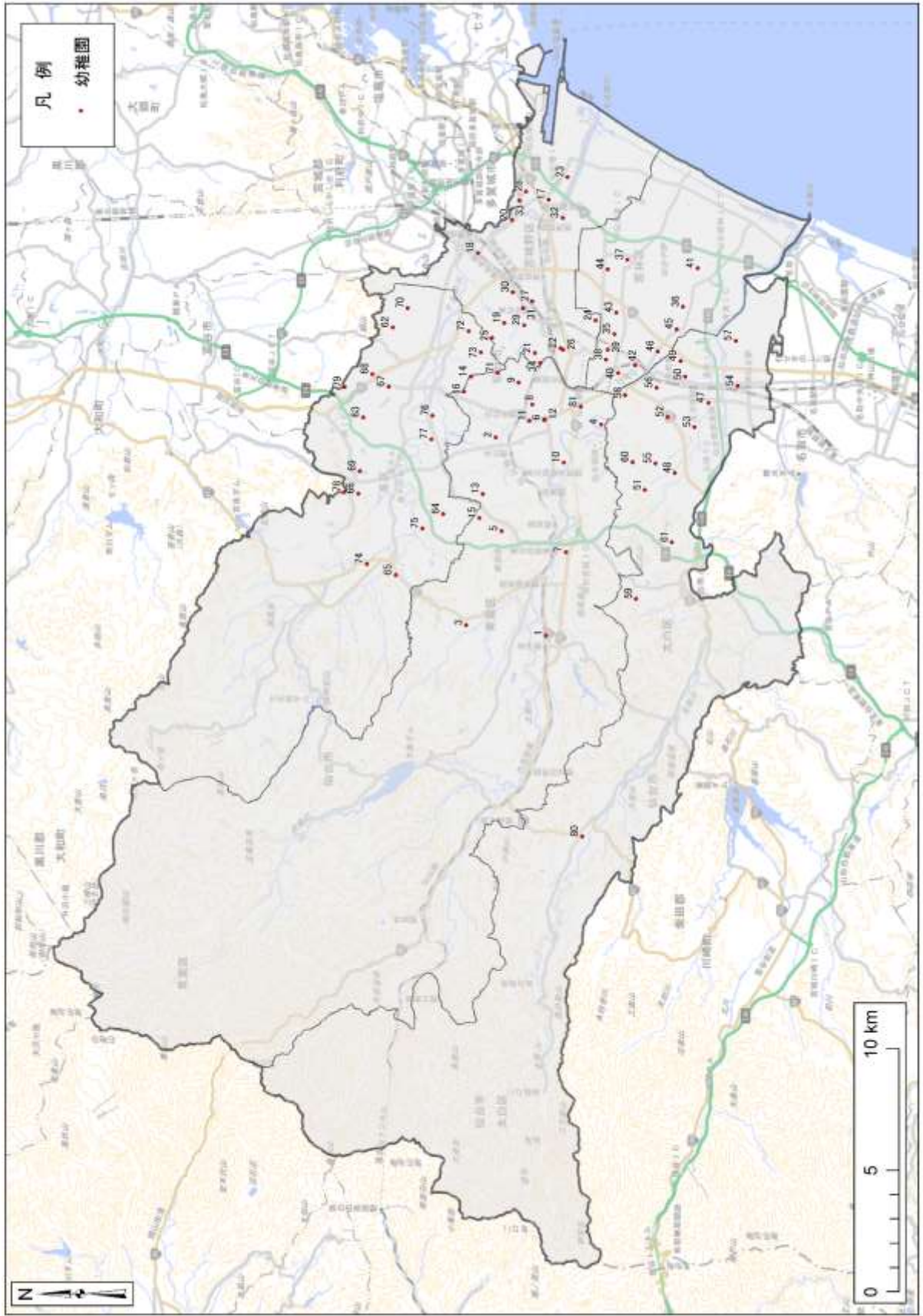
表 1-69 児童館・児童センター一覧

No.	名称	No.	名称	No.	名称
1	太白マイスクール児童館	39	八幡児童館	77	蒲町児童館
2	桜ヶ丘マイスクール児童館	40	松陵児童センター	78	西中田児童館
3	川平マイスクール児童館	41	西山児童館	79	岡田児童館
4	沖野マイスクール児童館	42	東部児童館	80	木町通児童館
5	人来田マイスクール児童館	43	住吉台児童センター	81	東四郎丸児童館
6	黒松児童館	44	東二番丁マイスクール児童館	82	鹿野児童館
7	南光台児童館	45	貝ヶ森児童館	83	市名坂児童館
8	根白石児童館	46	南小泉児童館	84	小松島児童館
9	八乙女児童館	47	高森東児童センター	85	上野山児童館
10	将監児童館	48	高砂児童館	86	燕沢児童館
11	栗生児童館	49	中山児童館	87	岩切児童館
12	南吉成児童館	50	折立児童館	88	宮城野児童館
13	向陽台児童館	51	湯元児童館	89	袋原コミュニティ児童館
14	大竹児童館	52	北中山児童センター	90	鶴巻児童館
15	将監西児童館	53	遠見塚児童館	91	幸町南児童館
16	泉ヶ丘児童センター	54	吉成児童館	92	榴岡児童館
17	南光台東児童センター	55	鶴ヶ谷西児童館	93	通町児童館
18	鶴が丘児童センター	56	柳生児童館	94	立町マイスクール児童館
19	川前児童館	57	長町南児童館	95	荒巻マイスクール児童館
20	長命ヶ丘児童センター	58	向山児童館	96	連坊小路マイスクール児童館
21	将監児童センター	59	長町児童館	97	北六番丁コミュニティ児童館
22	愛子児童館	60	郡山児童館	98	八本松児童館
23	高森児童センター	61	田子児童館	99	旭ヶ丘児童館
24	加茂児童センター	62	上杉児童館	100	広瀬マイスクール児童館
25	寺岡児童センター	63	荒井児童館	101	新田児童館
26	南中山児童センター	64	古城児童館	102	荒町児童館
27	虹の丘児童センター	65	八木山南児童館	103	富沢児童館
28	東中田児童館	66	栴江児童館	104	国見児童館
29	片平児童館	67	中野栄児童館	105	大野田児童館
30	茂庭台児童館	68	東六番丁児童館	106	東長町児童館
31	六郷児童館	69	八木山児童館	107	芦の口児童館
32	七北田児童センター	70	桂児童センター	108	金剛沢児童館
33	大沢児童館	71	南材木町児童館	109	原町児童館
34	水の森児童館	72	大和児童館	110	鶴ヶ谷東マイスクール児童館
35	西多賀児童館	73	七郷児童館	111	錦ヶ丘児童館
36	館児童センター	74	福室児童館	112	幸町児童館
37	沖野児童館	75	台原児童館	113	東宮城野マイスクール児童館
38	若林児童館	76	中田児童館		

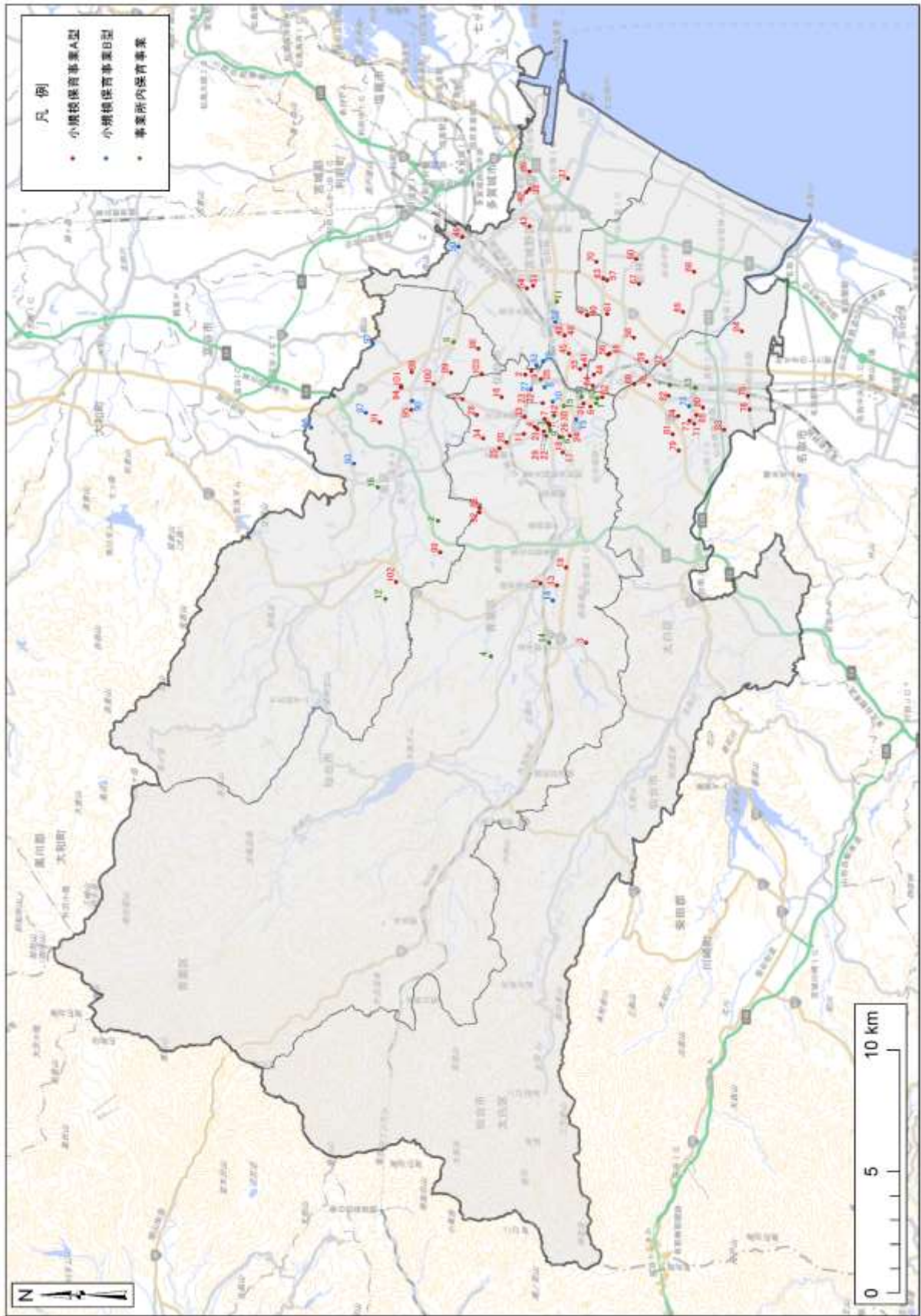


※本図の基図出典：国土地理院ウェブサイト(<http://www.gsi.go.jp/kikakuchousei/kikakuchousei40182.html>)

図 1-29 子育て関連施設(保育所)位置図

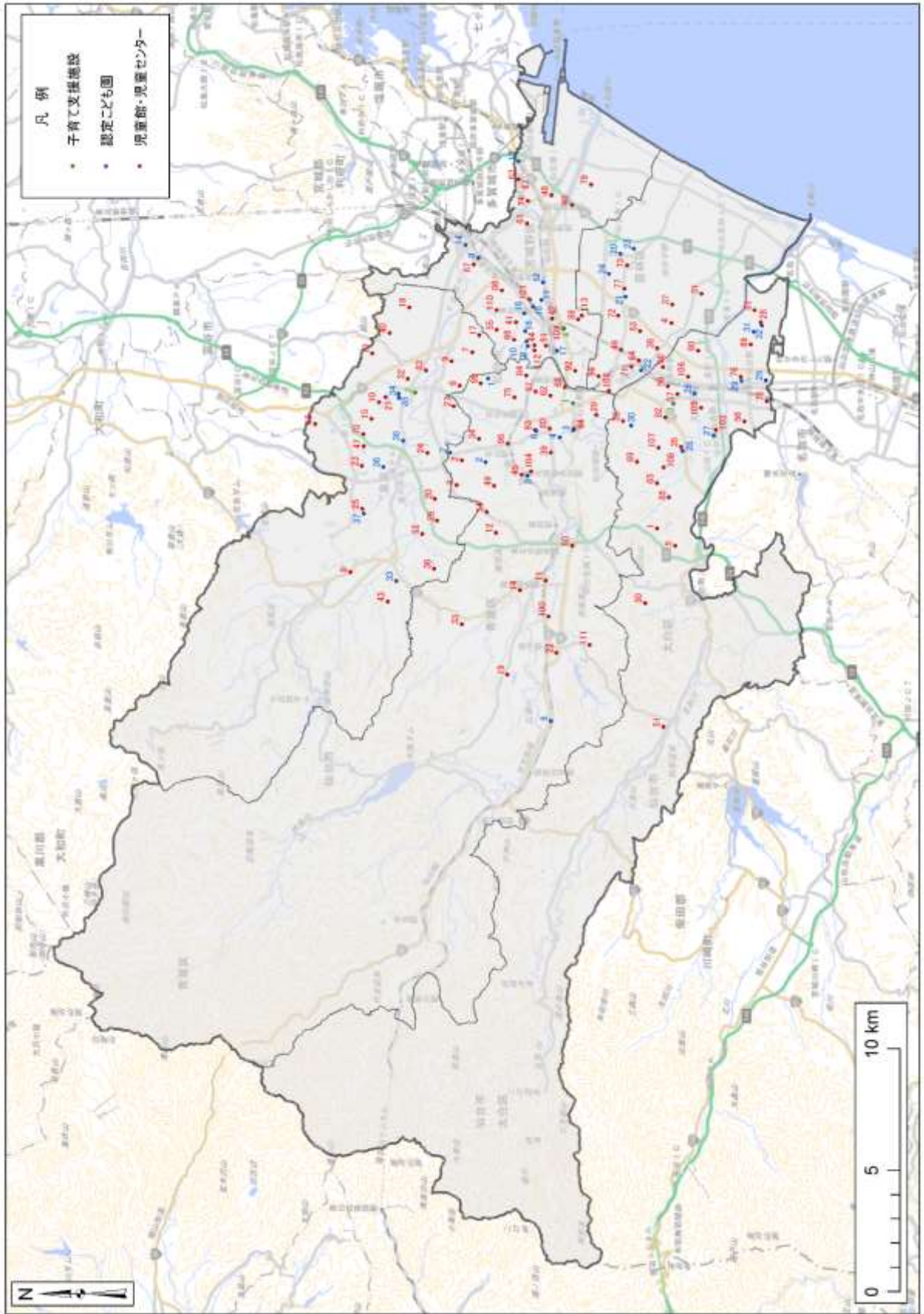


※本図の基図出典：国土地理院ウェブサイト (<http://www.gsi.go.jp/kikakuchousei/kikakuchousei40182.html>)
 図 1-30 子育て関連施設(幼稚園)位置図



※本図の基図出典：国土地理院ウェブサイト (<http://www.gsi.go.jp/kikakuchousei/kikakuchousei40182.html>)

図 1-31 子育て関連施設(せんだい保育室、小規模保育事業、事業所内保育事業)位置図



※本図の基図出典：国土地理院ウェブサイト (<http://www.gsi.go.jp/kikakuchousei/kikakuchousei40182.htm>)

図 1-32 子育て関連施設(子育て支援施設, 認定こども園, 児童館・児童センター)位置図

(4) 福祉施設（高齢者関連を除く）

市内の福祉施設（高齢者関連を除く）については表 1-70 に示す資料から整理した。

市内には、表 1-71～表 1-79 に示す福祉施設（子ども）が 2 箇所、児童養護施設が 10 箇所、児童福祉法関連サービス提供施設が 146 箇所、障害福祉サービス事業所が 226 箇所、その他の福祉施設（障害者相談支援事業・地域活動支援センター・障害者家族支援等推進事業）が 86 箇所ある。これら福祉施設（高齢者関連を除く）の位置を図 1-33～図 1-36 に示す。

表 1-70 福祉施設（高齢者関連を除く）出典

番号	資料名
1	仙台市ホームページ 障害のある方 http://www.city.sendai.jp/kurashi/kenkotofukushi/shogai/index.html (2020年10月2日時点)
2	仙台市ホームページ 精神保健福祉ガイド「はあとページ」 http://www.city.sendai.jp/shogaihoken/kurashi/kenkotofukushi/kenkoiryo/sodan/heartpage/index.html (2020年10月2日時点)
3	仙台市ホームページ せんだいくらしのマップ http://www2.wagmap.jp/sendacity/top/ GIS データ(2020年10月15日時点)

表 1-71 福祉施設（子ども）一覧

No.	名称
1	子供相談支援センター
2	児童相談所

表 1-72 児童養護施設一覧

No.	名称
1	児童養護施設 丘の家子どもホーム
2	児童養護施設 仙台天使園
3	児童養護施設 小百合園
4	児童養護施設 ラ・サール・ホーム
5	地域小規模児童養護施設 かりんの家
6	地域小規模児童養護施設 井田ホーム
7	乳児院 丘の家乳幼児ホーム
8	乳児院 宮城県済生会乳児院
9	児童自立支援施設 宮城県さわらび学園
10	情緒障害児短期治療施設 小松島子どもの家

表 1-73(1)児童福祉法関連サービス提供施設一覧

No.	名称	No.	名称
1	宮城県啓佑学園	38	Rickey アカデミー仙台青葉通
2	仙台市なかよし学園	39	放課後等デイサービスひなぎく
3	なのはな園	40	オルタナブレイス八幡
4	宮城県立拓桃園	41	And You
5	仙台エコー医療療育センター	42	And You クッキングハウス
6	独立行政法人国立病院機構 仙台西多賀病院	43	チャレンジアカデミー北四番丁
7	仙台市あおぞらホーム	44	Jam 小田原
8	仙台市サンホーム	45	am 中野栄
9	仙台市立町たんぼぼホーム	46	Wam 中野栄
10	仙台市大野田たんぼぼホーム	47	まーちゃんち
11	仙台市上飯田たんぼぼホーム	48	特定非営利活動法人コスモスクラブ どんぐり
12	仙台市西花苑たんぼぼホーム	49	幸ちゃん家
13	仙台市なのはなホーム	50	ぞうさんの家
14	宮城県第二啓佑学園	51	福室つばめっこ
15	仙台市袋原たんぼぼホーム	52	まーぶる・びーと
16	ぼらりす	53	仙台市田子西たんぼぼホーム
17	ぬくもりすぺいす 虹っ子	54	こどもサポート教室「クラ・ゼミ」仙台榴ヶ岡校
18	おり〜ぶ五橋	55	特定非営利活動法人コスモスクラブ つるがや
19	発達支援トレーニングジム「しゃ〜れ」	56	特定非営利活動法人コスモスクラブ のびのびの家
20	アイアイ小田原	57	放課後等デイサービスるびなす
21	放課後ひろば じゃんぶ	58	放課後等デイサービス かなめ・叶夢
22	ばるけ柏木	59	特定非営利活動法人コスモスクラブ にこにこの家
23	チャレンジアカデミー上杉	60	みらい宮城野
24	And You スポーツパーク	61	児童デイサービス・アニマートせんだいみやぎの
25	カラット国見	62	放課後等デイサービス ウェルネスリンク
26	せんだんの杜 杜の子ハウス	63	アクティブ・ぼ〜と
27	せんだんの杜 遊杜家	64	児童発達支援事業所・放課後等デイサービス ラグーン
28	せんだんの杜 国見ヶ丘の家	65	アフタークラブあおぞら中倉
29	ぱーとなーくらぶ	66	放課後等デイサービス ぼっぼハウス
30	ほっぷ	67	And You ぼけっと
31	放課後等デイサービス NICO 小松島	68	こどもサポート教室「クラ・ゼミ」仙台富沢校
32	コスモスクラブ ほかほかの家	69	おり〜ぶ鉤取
33	放課後等デイサービス「Ivy アカデミー桜ヶ丘」	70	おり〜ぶ上野山
34	ぶりずむ	71	Rickey アカデミーあすと長町
35	放課後等デイサービス「カンタータ」	72	リッキーガーデンあすと長町
36	YMCA みらい	73	キッズハウスあるふぁ
37	YMCA きぼう	74	おり〜ぶ太白

表 1-74(2)児童福祉法関連サービス提供施設一覧

No.	名称	No.	名称
75	放課後等デイサービス ココア(心愛)	111	ぴっぴ栗生
76	長町そら	112	放課後等デイサービス そらみ
77	太白だんだん	113	ハビー仙台教室
78	西多賀そらまめ	114	チャレンジアカデミー愛子
79	コラゾン西多賀	115	デイサービス湯歩
80	リッキー西多賀	116	てるてる園
81	ばるけ南仙台	117	放課後クラブルンバルンバ
82	生活支援サービス・えぼつく	118	太陽の子 鶴ヶ谷
83	And You 楽・楽	119	日本重症心身障害児支援協会多機能型ステーション望仙台
84	放課後等デイサービス poppy	120	放課後クラブ ルンバルンバ 原町
85	ジュニアサポート リンク	121	Bridge 鶴ヶ谷
86	ばるけ西中田	122	こどもみらいアイビー
87	リッキー柳生	123	ぞうさんの家 清水沼
88	放課後等デイサービス事業所桜庵	124	ふお〜り〜ふ中野
89	泉中央つばめっこ	125	LEIF 東仙台
90	こどもサポート教室「クラ・ゼミ」仙台泉中央校	126	あゆみ
91	コラゾン泉中央	127	みのり
92	七北田つばめっこ	128	めぐみ
93	運動療育と体験学習「びーすの杜」1号館	129	コペルプラス荒井教室
94	運動療育と体験学習「びーすの杜」北高森2号館	130	ビックママスーパーキッズ
95	ココモ泉	131	みいんななかよし
96	黒松放課後等デイサービス杜っこ	132	児童発達支援・放課後等デイサービス セカンドフロア
97	あいの実クランベリー	133	コペルプラス仙台長町南教室
98	アバンツアーレスポーツいずみ	134	セカンドフロア#2
99	放課後ひろば きらり住吉台	135	And You わくわくハウス
100	高森放課後等デイサービス杜っこ	136	放課後等デイサービス ココア(心愛)Ⅱ
101	ピーターパン長命ヶ丘	137	チルハピ
102	And You フレンドパーク	138	And You フレンドパークみなみせんだい
103	放課後等デイサービス つなぐ	139	リッキー南仙台
104	寺岡放課後等デイサービス杜っこ	140	にじのわ松森
105	八乙女放課後児童デイ杜っこ	141	太陽の子 泉中央
106	放課後等デイサービスゆらリズム南光台	142	ふれ・すと
107	ゆらリズム南光台教室	143	運動療育と体験学習「びーすの杜」北高森1号館
108	ピーターパンふくおか	144	放課後等デイサービス BEE
109	放課後等デイサービス もりのひろば	145	放課後等デイサービスゆらリズム南光台3号店
110	カムカムせんだい	146	And You せんだい

表 1-75(1) 障害福祉サービス事業所一覧

No.	名称	No.	名称	No.	名称
1	仙台市泉障害者福祉センター	39	こぶし	77	わたげの家
2	仙台市太白障害者福祉センター	40	ワーキングギルド花梨	78	萩の郷福祉工場
3	仙台市宮城野 障害者福祉センター	41	工房けやき	79	とちのき
4	仙台市若林障害者福祉センター	42	工房かやの実	80	八木山つどいの家
5	宮城県障害者福祉センター	43	わらしべ舎西多賀工房	81	仙台市泉ふれあいの家
6	仙台市 中途視覚障害者支援センター	44	仙台ローズガーデン	82	多夢多夢舎中山工房
7	わ・は・わ	45	すていじ仙台	83	ワークスもくれん
8	わ・は・わ沖野	46	ほうゆう	84	ふれあい福祉作業所
9	ワークつるがや	47	まどか	85	サンサンファクトリー
10	ホープすずかけ	48	ポッケの森	86	ぱれった・けやき宮城野
11	ぱーとなー	49	きぼう園	87	みどり工房若林
12	仙台もぐらの家	50	ますみ学園	88	こころや
13	アトリエ・ぶどうの木	51	おおぞら学園	89	みどり工房永和台
14	太陽とオリーブ	52	清風園	90	大きなポッケ
15	南光だ i 雲母倶楽部	53	あおば園	91	コラボ・ソキウス
16	ぱれった・けやき	54	幸泉学園	92	だんでらいおん
17	みんなの広場(くにみ工房)	55	ひかり苑	93	就労支援センターほっふ
18	みんなの広場(工房きまち)	56	大野田はぎの苑	94	クロバーズ・ピアワッセ
19	わ・は・わ宮城野	57	仙台市泉ひまわりの家	95	ワークスペース ぼぼ
20	わ・は・わ広瀬	58	仙台つどいの家	96	ピアサポートセンターそら
21	フリースペース ソレイユ	59	こまくさ苑	97	しじゅうから at work
22	すまいる作業所	60	はまなす苑	98	就労支援センターひゅーまにあ仙台
23	コッペ	61	はまゆう	99	国見はげみホーム
24	ビッグママ	62	かがやきの杜	100	仙台メンタルヘルスサービス
25	第二啓生園	63	高砂はげみホーム	101	マルベリー工房
26	一寿園	64	つどいの家・コペル	102	メルヴェイユ仙台
27	仙台自立の家	65	のぞみ苑	103	るーぷ
28	仙台ワークキャンパス	66	南材ホーム	104	びすたへりフードマーケット
29	禎祥ワークキャンパス	67	ポケット	105	ワークファレ
30	啓生園	68	加茂はげみホーム	106	アップルファーム
31	萩の郷福寿苑	69	障害者日中活動支援施設 かむり学園	107	就労支援センター ひゅーまにあ広瀬川
32	萩の郷第二福寿苑	70	仙台通勤寮	108	あしあと
33	難病ホスピスケア太白ありのまま舎	71	パルいずみ	109	レストランぴあ
34	仙萩苑	72	パル三居沢	110	すびなっち
35	いずみ授産所	73	向日葵ファミリー	111	つどいの家・アプリ
36	フォンテーヌ	74	もぐもぐ	112	スイッチ・センダイ
37	工房しらかぼ	75	わたげの樹	113	まある
38	くるみの木	76	ウインディ広瀬川	114	すまいるライフ

表 1-76(2)障害福祉サービス事業所一覧

No.	名称	No.	名称	No.	名称
115	Schale おおまち	153	ほっとファーム愛子	191	グリーンファーム仙台
116	ふおれすとあゆみ	154	ほっとファーム仙台	192	社会福祉法人りんごの樹虹の橋
117	チャレンジピラ	155	manabyCREATORS 仙台	193	スミールステッド就労支援事業所
118	Petit Éclair	156	Ma rue	194	せんしょう庵
119	みつばち	157	未来工房 仙台	195	まどか西中田
120	オリザ	158	みんなの広場(きたやま)	196	manaby 長町駅前事業所
121	ミント	159	ゆう貝ヶ森	197	みどり工房 長町
122	生活介護事業所「ひだまり」	160	LITALICO ワークス仙台青葉	198	MEGUMI
123	さんしょ	161	Rickey クルーズ仙台青葉通	199	Rickey クルーズあすと長町
124	アート・インクルージョンファクトリー	162	リヴァトレ仙台	200	あいの実ラズベリー
125	アイエスエフネットベネフィット仙台	163	Links 青葉	201	And You マズロ
126	アビリティーズジャスコ仙台センター	164	トモダチ	202	こくりの杜
127	アミークスカレッジ仙台	165	ウェルビー仙台駅前センター	203	ココア・泉中央
128	アミークス ZOEN	166	工房すびか	204	就労移行支援事業所オルタ八乙女
129	あんぶれら舎	167	オリーブの実	205	就労支援施設ねのわーく
130	CasaLiveWell 錦ヶ丘	168	就労支援センター ひゅーまにあ仙台中央	206	つばめファクトリー
131	課外塾	169	障害者日中活動支援施設 あいむ鶴ヶ谷	207	ファースト 泉中央
132	株式会社ハート米夢 仙台青葉事業所	170	セルフサポートセンター扇	208	フォレスターナ仙台
133	きおっちよら	171	チャレジョブセンター仙台	209	manaby 泉中央事業所
134	コキア	172	TFUCafeteriaOlive	210	未来工房泉中央
135	さくら工房	173	manaby 仙台駅前事業所	211	みんなえがお
136	サポートセンターひかり	174	LITALICO ワークス仙台東口	212	青い鳥
137	就労・自立支援ひらく	175	アスノバ	213	アイエスエフネットライブ 宮城野オフィス
138	就労移行支援事業所カラフル	176	いいね仙台	214	ご一服処 夢まるごと
139	就労継続支援 B 型事業所 くにみの風	177	オリーブの樹	215	デイサービス NAKAGAWA
140	就労サポートセンター あしたのタネまき	178	クワノキ	216	みどりの牧場(まきば)
141	就労支援センターグッジョブ	179	就労継続支援事業所なでしこ	217	ノア
142	ジョブ・エッセ	180	スパーツ長町	218	オアシス「オリーブの杜」
143	S×N おおまち	181	スパーツ若林	219	株式会社イノセント
144	すまいるライフ旭ヶ丘	182	ゼルコバ	220	サニースポット木町
145	せんだい庵	183	萩の風就労支援センター	221	就労支援センターほっぷの実
146	せんだんの杜 杜の工房	184	はびかむ	222	デイサービスはるの風吉成
147	たんぼぼハウス	185	Be・さぼーと	223	(NPO)みんなえがお就労継続支 B 型事業所
148	びあにか	186	ファースト	224	SPA NAKAGAWA
149	ぶるー・びー	187	フォレスターナ若林	225	せんしょう庵(若林喫茶)
150	フロンティアリンク 仙台キャリアセンター	188	ほっとたいむ	226	せんしょう庵(太白喫茶)
151	べがさす	189	Links 五橋		
152	ほっとハート	190	希望の星		

表 1-77(1) その他の障害福祉施設一覧

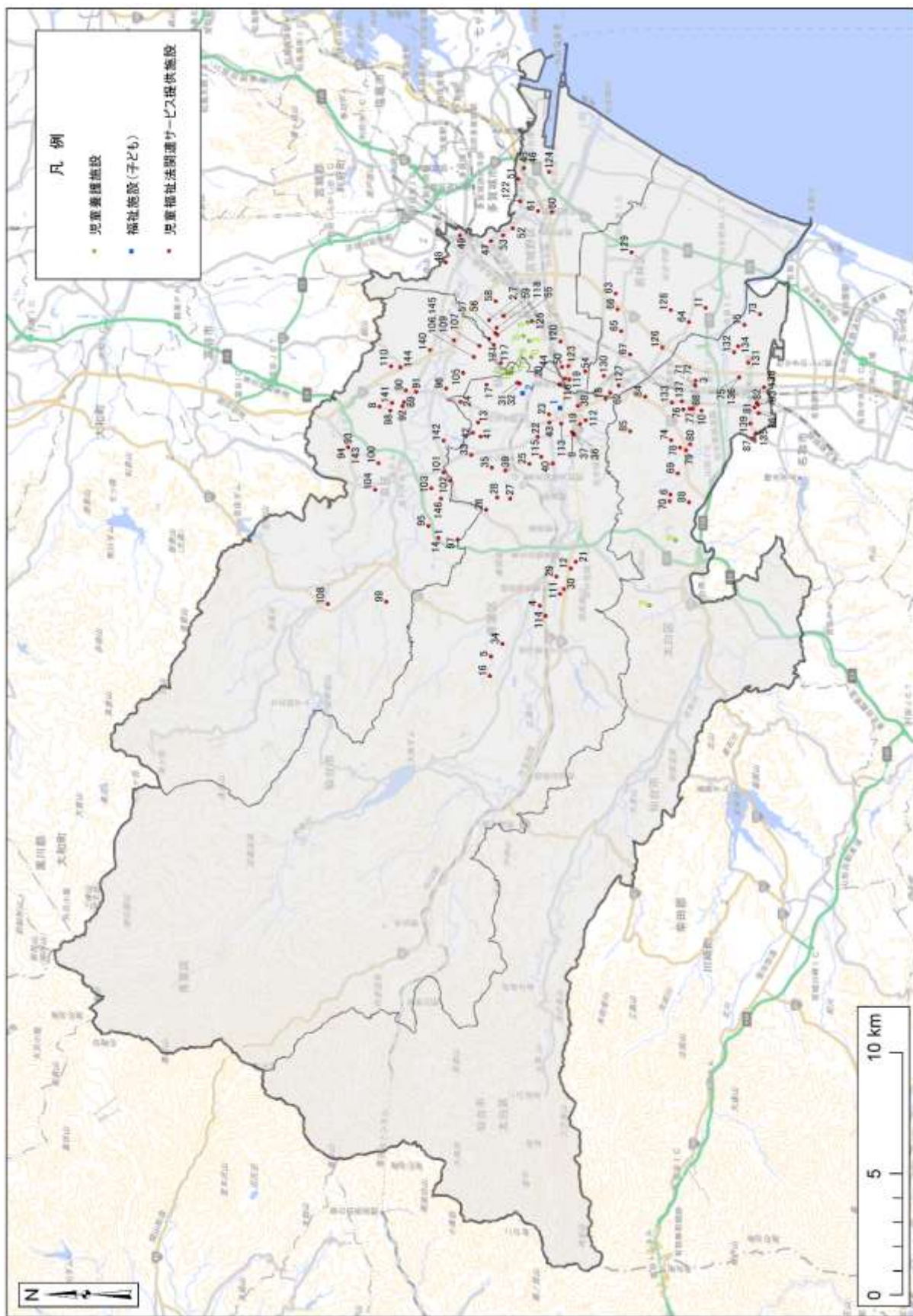
No.	名称	区分
1	きりん	障害者相談支援事業
2	ほわっと・わたげ	障害者相談支援事業
3	クリアリングハウス仙台	障害者相談支援事業
4	あしすとぴあ	障害者相談支援事業
5	とびら(びぼっと支倉内)	障害者相談支援事業
6	ほっとスペース歩°歩°	障害者相談支援事業
7	ここねっとデイ	障害者相談支援事業
8	サポートケア仙台ありのまま舎 難病・障害者相談支援センター	障害者相談支援事業
9	仙台市障害者総合支援センター(ウェルポートせんだい)	障害者相談支援事業
10	北部発達相談支援センター(北部アーチル)	障害者相談支援事業
11	びあら若林	障害者相談支援事業
12	アクティブ・デイ	障害者相談支援事業
13	南部発達相談支援センター(南部アーチル)	障害者相談支援事業
14	おもいやライフ	障害者相談支援事業
15	相談支援事業所マリアージュ仙台	障害者相談支援事業
16	障害者相談支援事業所くにみ	障害者相談支援事業
17	ばるけ あでらんて	障害者相談支援事業
18	相談支援事業所こころ	障害者相談支援事業
19	相談支援事業所ワンファミリー	障害者相談支援事業
20	仙台青葉障害者相談支援センター	障害者相談支援事業
21	相談支援事業所ゆめ計画	障害者相談支援事業
22	相談支援事業所未来	障害者相談支援事業
23	きょうどう舎相談支援センター	障害者相談支援事業
24	プランつるがや	障害者相談支援事業
25	安心生活サービス仙台	障害者相談支援事業
26	ラ・ビジョン	障害者相談支援事業
27	相談支援事業所 Tagomaru ねくすと	障害者相談支援事業
28	ぴあ	障害者相談支援事業
29	かいごや	障害者相談支援事業
30	相談支援センターLuominen	障害者相談支援事業

表 1-78(2) その他の福祉事業施設一覧

No.	名称	区分
31	ヘルパーステーション・すみれ相談支援係	障害者相談支援事業
32	仙台太白相談支援センター(なづき)	障害者相談支援事業
33	トータルサポートセンターゆう	障害者相談支援事業
34	相談支援事業所 太陽の子	障害者相談支援事業
35	相談支援事業所 さいぼす仙台	障害者相談支援事業
36	国見・千代田のより処 ひなたぼっこ	障害者相談支援事業
37	ほっとすペーす	障害者相談支援事業
38	ふらっと青葉	障害者相談支援事業
39	つるがや地域生活支援センター	障害者相談支援事業
40	宮城野雲母倶楽部+らiふ	障害者相談支援事業
41	ハンズ宮城野	障害者相談支援事業
42	「ホープ」	障害者相談支援事業
43	てれんこ	障害者相談支援事業
44	くれよん(ピボット若林内)	障害者相談支援事業
45	向日葵ライフサポートセンター	障害者相談支援事業
46	ハンズ太白	障害者相談支援事業
47	サポートはぎ	障害者相談支援事業
48	ソキウス	障害者相談支援事業
49	ふらっと泉	障害者相談支援事業
50	ピース・スマイル	障害者相談支援事業
51	仙台市自閉症児者相談センター	障害者相談支援事業
52	仙台市第二自閉症児者相談センターなないろ	障害者相談支援事業
53	仙台市障害者就労支援センター	障害者相談支援事業
54	仙台市泉障害者福祉センター	障害者相談支援事業
55	仙台市太白障害者福祉センター	障害者相談支援事業
56	仙台市宮城野障害者福祉センター	障害者相談支援事業
57	仙台市若林障害者福祉センター	障害者相談支援事業
58	宮城県障害者福祉センター	障害者相談支援事業
59	仙台市中途視覚障害者支援センター	障害者相談支援事業

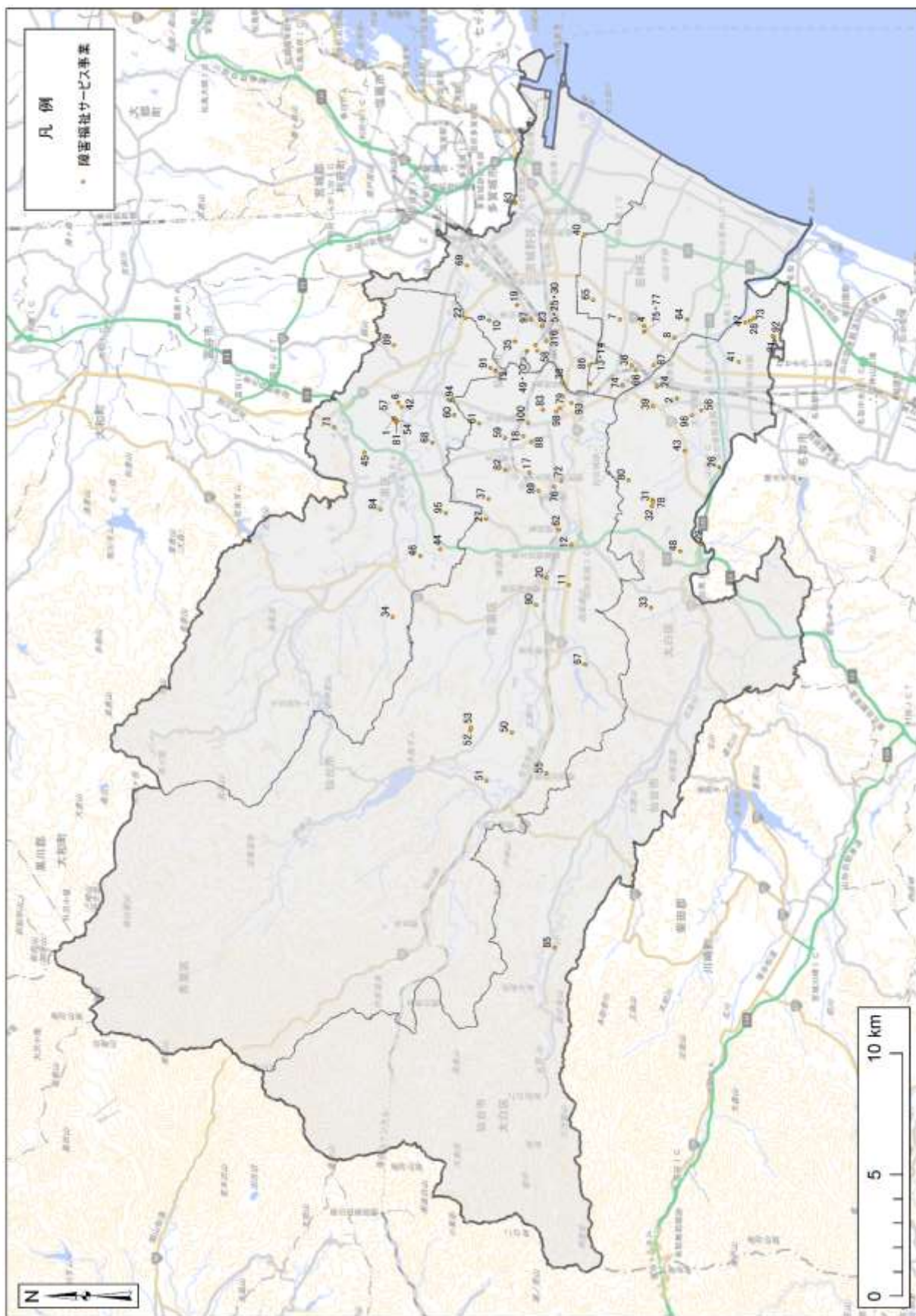
表 1-79(3) その他の福祉施設一覧

No.	名称	区分
60	仙台市精神保健福祉総合センター(はあとぼーと仙台)	地域活動支援センター
61	わたげ	地域活動支援センター
62	しあわせ会福祉作業所	地域活動支援センター
63	しゃくなげ苑	地域活動支援センター
64	そよかぜ広場	地域活動支援センター
65	桜ファミリーワーク	地域活動支援センター
66	アトリエ・ソキウス	地域活動支援センター
67	仙台ダルクチェルキオ作業所	地域活動支援センター
68	ハートライフせんだい創働舎	地域活動支援センター
69	アロー萌木	地域活動支援センター
70	つなぎっこ	地域活動支援センター
71	AR 作業所どんぐり	地域活動支援センター
72	来夢	地域活動支援センター
73	第2わたげ	地域活動支援センター
74	しおり	地域活動支援センター
75	縁むすび	地域活動支援センター
76	すみれホーム	地域活動支援センター
77	泉松ハウス	地域活動支援センター
78	Tagomaru ステイ	障害者家族支援等推進事業
79	光ヶ丘スペルマン病院	障害者家族支援等推進事業
80	包括ケアステーション ソエル	障害者家族支援等推進事業
81	グランシエル	障害者家族支援等推進事業
82	すきっぷ	障害者家族支援等推進事業
83	ひだまりステイ	障害者家族支援等推進事業
84	あっとほーむ・なのはな	障害者家族支援等推進事業
85	すてっぷ・ほうす	障害者家族支援等推進事業
86	一番町ホッとステーション	障害者家族支援等推進事業



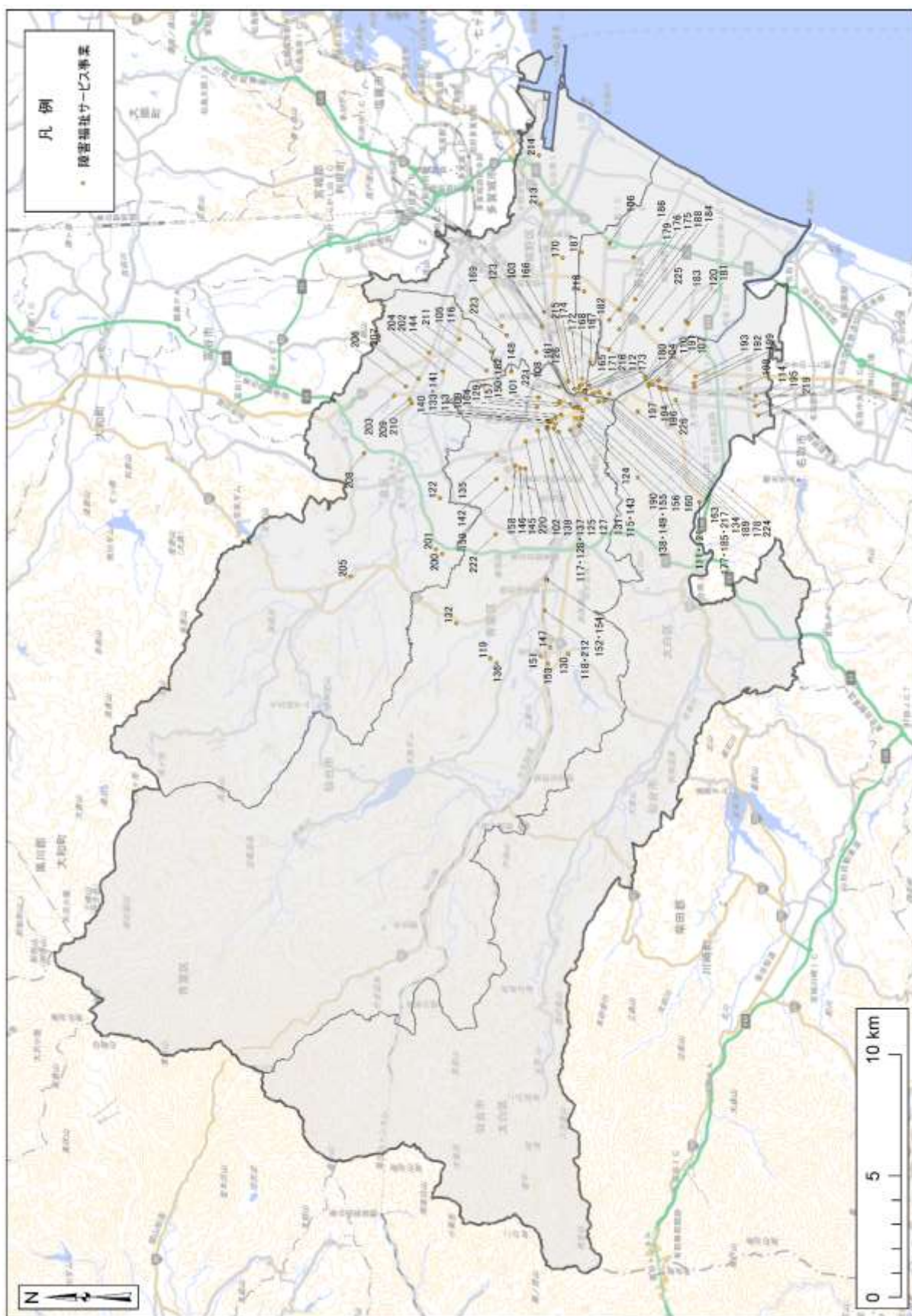
※本図の基図出典：国土地理院ウェブサイト(<http://www.gsi.go.jp/kikakuchousei/kikakuchousei40182.html>)

図 1-33 福祉施設(子ども)、児童養護施設、児童福祉法関連サービス提供施設)位置図



※本図の基図出典：国土地理院ウェブサイト (<http://www.gsi.go.jp/kikakuhousei/kikakuhousei/40182.html>)

図 1-34(1) 福祉施設(障害福祉サービス事業)位置図



※本図の基図出典：国土地理院ウェブサイト (<http://www.gsi.go.jp/kikakuhousei/kikakuhousei40182.html>)

図 1-35(2) 福祉施設(障害福祉サービス事業)位置図



※本図の基図出典：国土地理院ウェブサイト (<http://www.gsi.go.jp/kikakuchousei/kikakuchousei/40182.html>)

図 1-36(3) 福祉施設(地域活動支援センター、障害者家族支援等推進事業、障害者相談支援事業)位置図

(5) 福祉施設（高齢者関連）

市内の福祉施設（高齢者関連）については表 1-80 に示す資料から整理した。

市内には、表 1-81～表 1-90 に示す福祉施設（高齢の方）69 箇所、地域包括支援センター 52 箇所、デイサービスセンター300 箇所、グループホーム 117 箇所、老人ホーム 158 箇所、小規模多機能型居宅介護施設 54 箇所、老人保健施設 35 箇所、老人短期入所施設 94 箇所がある。これら福祉施設（高齢者関連）の位置を図 1-37～図 1-40 に示す。

表 1-80 福祉施設（高齢者関連）出典

番号	資料名
1	仙台市ホームページ 仙台市の介護保険サービス事業者 http://www.city.sendai.jp/shidodaichi/kurashi/kenkotofukushi/korenokata/kaigohoken/jigyosha/h27101/index.html (2020 年 10 月 15 日時点)
2	仙台市ホームページ 仙台市の介護予防・日常生活支援総合事業サービス事業者 http://www.city.sendai.jp/korekikaku-shisetsu/kurashi/kenkotofukushi/korenokata/kaigohoken/sougoujigyou_list.html (2020 年 10 月 15 日時点)
3	仙台市ホームページ せんだいぐらしのマップ http://www2.wagmap.jp/sendacity/top/ GIS データ(2020 年 10 月 15 日時点)

表 1-81 福祉施設(高齢の方)一覧

No.	名称	No.	名称
1	シルバーセンター	36	仙台市大和老人憩の家
2	仙台市亀岡老人福祉センター	37	仙台市蒲町老人憩の家
3	仙台市大野田老人福祉センター	38	仙台市遠見塚老人憩の家
4	仙台市小鶴老人福祉センター	39	仙台市東六郷老人憩の家
5	仙台市泉中央老人福祉センター	40	仙台市西多賀老人憩の家
6	仙台市台原老人福祉センター	41	仙台市中田老人憩の家
7	仙台市沖野老人福祉センター	42	仙台市緑ヶ丘老人憩の家
8	仙台市高砂老人福祉センター	43	仙台市生出老人憩の家
9	仙台市郡山老人福祉センター	44	仙台市向山老人憩の家
10	仙台市旭ヶ丘老人憩の家	45	仙台市郡山老人憩の家
11	仙台市八幡老人憩の家	46	仙台市太白老人憩の家
12	仙台市桜ヶ丘老人憩の家	47	仙台市袋原老人憩の家
13	仙台市二日町老人憩の家	48	仙台市芦の口老人憩の家
14	仙台市荒巻老人憩の家	49	仙台市人来田老人憩の家
15	仙台市中山老人憩の家	50	仙台市長町南老人憩の家
16	仙台市上杉老人憩の家	51	仙台市金剛沢老人憩の家
17	仙台市国見老人憩の家	52	仙台市黒松老人憩の家
18	仙台市通町老人憩の家	53	仙台市南光台老人憩の家
19	仙台市若林きみ記念老人憩の家	54	仙台市南光台第二老人憩の家
20	仙台市川平老人憩の家	55	仙台市将監老人憩の家
21	仙台市川前老人憩の家	56	仙台市向陽台老人憩の家
22	仙台市南吉成老人憩の家	57	仙台市泉中央老人憩の家
23	仙台市宮城野老人憩の家	58	仙台市泉ヶ丘老人憩の家
24	仙台市岩切老人憩の家	59	仙台市鶴が丘老人憩の家
25	仙台市鶴巻老人憩の家	60	仙台市長命ヶ丘老人憩の家
26	仙台市東仙台老人憩の家	61	仙台市高森老人憩の家
27	仙台市新田老人憩の家	62	仙台市寺岡老人憩の家
28	仙台市燕沢老人憩の家	63	仙台市加茂老人憩の家
29	仙台市原町老人憩の家	64	仙台市南中山老人憩の家
30	仙台市岡田老人憩の家	65	仙台市根白石老人憩の家
31	仙台市鶴ヶ谷東老人憩の家	66	仙台市虹の丘老人憩の家
32	仙台市岩切東老人憩の家	67	仙台市館老人憩の家
33	仙台市若林老人憩の家	68	仙台市住吉台老人憩の家
34	仙台市連坊老人憩の家	69	仙台市松陵老人憩の家
35	仙台市南材老人憩の家		

表 1-82 地域包括支援センター一覧

No.	名称	No.	名称
1	五橋地域包括支援センター	27	西多賀地域包括支援センター
2	上杉地域包括支援センター	28	長町地域包括支援センター
3	国見地域包括支援センター	29	郡山地域包括支援センター
4	木町通地域包括支援センター	30	山田地域包括支援センター
5	双葉ヶ丘地域包括支援センター	31	西中田地域包括支援センター
6	葉山地域包括支援センター	32	四郎丸地域包括支援センター
7	台原地域包括支援センター	33	富沢地域包括支援センター
8	花京院地域包括支援センター	34	茂庭地域包括支援センター
9	大倉広陵地域包括支援センター	35	秋保地域包括支援センター
10	あやし地域包括支援センター	36	泉中央地域包括支援センター
11	国見ヶ丘地域包括支援センター	37	寺岡地域包括支援センター
12	南吉成地域包括支援センター	38	松森地域包括支援センター
13	桜ヶ丘地域包括支援センター	39	南光台地域包括支援センター
14	小松島地域包括支援センター	40	虹の丘・加茂地域包括支援センター
15	岩切地域包括支援センター	41	根白石地域包括支援センター
16	東仙台地域包括支援センター	42	将監地域包括支援センター
17	榴岡地域包括支援センター	43	向陽台地域包括支援センター
18	高砂地域包括支援センター	44	八乙女地域包括支援センター
19	福田町地域包括支援センター	45	宮城野地域包括支援センター
20	燕沢地域包括支援センター	46	鶴ヶ谷地域包括支援センター
21	六郷地域包括支援センター	47	沖野地域包括支援センター
22	河原町地域包括支援センター	48	大和蒲町地域包括支援センター
23	七郷地域包括支援センター	49	袋原地域包括支援センター
24	遠見塚地域包括支援センター	50	高森地域包括支援センター
25	愛宕橋地域包括支援センター	51	長命ヶ丘地域包括支援センター
26	八木山地域包括支援センター	52	南中山地域包括支援センター

表 1-83(1) デイサービスセンター一覧

No.	名称	No.	名称
1	アースサポート仙台青葉	51	リハビリデイサービスきわみケア
2	ポラリスデイサービスセンター旭ヶ丘	52	介護予防センター早稲田イーライフ青葉
3	通所介護事業所ウエックデイサービスセンター愛子東	53	ボディケアサロンどんぐり倶楽部
4	アサヒサンクリーン(株)あやしデイサービスセンター	54	ハーモニーラヴ
5	三居沢デイサービスセンター	55	八幡デイサービスセンター
6	ジョイリハ仙台	56	老人デイサービスセンターアルカディア仙台敬寿園
7	サボン	57	デイサービスサロン八千代の家-仙台広瀬-
8	アシストケアクラブ荒巻	58	双葉ヶ丘デイサービスセンター
9	おおさわデイサービスセンター	59	(社福)東北福祉会せんだんの館デイサービス
10	大町デイサービスセンター	60	生きがい工房VarietyRoad
11	バイタルケア大町デイサービスセンターさふらんの家	61	南吉成デイサービスセンター
12	グループデINAKAGAWA	62	仙台ロイヤルケアセンター
13	リハビリステーションばんざん	63	ことのは
14	ミック健康の森北四番丁	64	デイサービスはるの風吉成
15	デイサービス湯歩	65	ミニミニデイ友友
16	デイサービスセンタードンクマサー末広	66	リハデイ友友
17	デイサービスセンタードンクマサー上杉	67	きらりデイサービスみやぎの
18	デイサービスそえぎ	68	コスモス中野栄デイサービス
19	(一社)宮城県柔道整復師会	69	でいさーびす畑中
20	ポラリスデイサービスセンター川平	70	岩切デイサービスセンターかむりの里翔裕園
21	GENKINEXT仙台北根黒松	71	GENKINEXT仙台小田原
22	デイサービスセンタールミナきまちどおり	72	デイサービスくつろぎ
23	リハビリステーションくみに	73	サテライトケアセンターみやぎの通所介護事業所
24	せんだんの里国見ヶ丘3丁目デイサービス	74	デイサービス日だまり
25	せんだんの丘ぶらす	75	(株)ほの花
26	せんだんの里デイサービス	76	清水沼デイサービスセンター
27	(一社)宮城県柔道整復師会くぜほねつぎ整骨院	77	旅ゆかば
28	デイサービスまなびや栗生館	78	デイサービスわかなの杜
29	広瀬病院デイサービスセンター	79	仙台市高砂デイサービスセンター
30	小松島デイサービスセンター	80	福田町デイサービスセンター I
31	デイサービスあったかの家小松島	81	デイサービスみやぎの杜
32	こ〜ぶのお家桜ヶ丘デイサービスセンター	82	榴岡デイサービスセンター
33	(一社)宮城県柔道整復師会ごとう整骨院	83	サテライトケアセンター榴ヶ岡通所介護事業所
34	介護予防通所介護事業所仙台敬寿園	84	仙台総合事業支援協会JMTC仙台教室
35	デイサービスセンターほくと苑	85	燕沢デイサービスセンター
36	デイサービスセンターあんずハウス西花苑	86	GENKINEXT仙台鶴ヶ谷
37	ツクイ台原	87	リハビリステーションつるがや
38	リハビリデイサービスうのおす仙台	88	ベネッセデイサービスセンター鶴ヶ谷
39	リハビリステーショングランツ高松	89	あっとほーむつるがや
40	デイサービスセンターあんずハウス西公園	90	デイサービスあったかの家鶴ヶ谷
41	仙台市台原デイサービスセンター	91	Qアップスタジオ宮城野
42	デイサービス定禅寺	92	(株)中川デイサービス NAKAGAWA
43	仙台総合事業支援協会ヨーライフシステムコンサルタンツ	93	やさしい手仙台デイサービスゆめふるの中野栄
44	レコードブック仙台通町	94	GENKINEXT仙台中野栄
45	せんだんの杜中山通所介護事業所(一般型)	95	デイサービスセンターにこトピア萩野町
46	レッツ倶楽部アクロスガーデン中山	96	ツクイ萩野町
47	ポルカハウス「中山7丁目デイ」	97	デイサービスセンターすてら
48	デイサービスはるの風	98	アースサポート仙台高砂
49	フレンドくらぶ	99	フループ福室デイサービスセンター
50	リハビリステーション中山	100	リハビリ特化型デイサービスカラダラボ宮城野

表 1-83(2) デイサービスセンター一覧

No.	名称	No.	名称
101	フィジカルケア	151	浜田クリニックデイサービスセンター愛
102	ケアパートナー若林	152	仙台市郡山デイサービスセンター
103	はるかぜデイサービスセンター	153	デイサービスセンターサン・つばき
104	せんだんの丘ぶらすあらい	154	ユースポ愛宕デイサービス
105	元氣ジム仙台荒井	155	アースサポート八本松
106	ハート&ドリーム	156	はあとふるケアサービス
107	ツクイ若林七郷	157	(一社)宮城県柔道整復師会こおりやま接骨院
108	荒町リハビリステーション・スカイ	158	リハビリサロン楽動ながまち
109	穂の郷	159	四郎丸デイサービスセンター
110	デイサービス憩いの園すみれ	160	デイサービス憩いの園よつば
111	リハビリデイサービスnagomi沖野店	161	デイサービスかえる
112	デイサービスセンターすだちの里	162	夢うさぎ
113	仙台市沖野デイサービスセンター	163	富沢ケアセンターそよ風
114	リハサポート若林	164	ツクイ仙台富沢
115	萩の風デイサービスセンター	165	ラヴィ富沢
116	お泊り対応型デイサービス くるみ	166	元氣ジム仙台富沢
117	コスモス木ノ下デイサービス	167	デイサロンエムズ南仙台
118	宮城県柔道整復師会三百人町機能訓練デイサービスホーム	168	デイサービスセンターゆうじん
119	デイサービスセンター六郷の杜	169	みどりの杜デイサービスセンター中田
120	レコードブック仙台白萩町	170	ベネッセデイサービスセンター長町
121	アースサポート河原町	171	太長会リハビリセンター
122	遠見塚デイサービスセンター	172	レコードブック仙台北長町
123	アシスト中倉デイサービス	173	デイリゾートスカイウイング長町
124	仙台中倉デイサービス	174	月うさぎ
125	GENKINEXT仙台古城	175	デイサービスセンター仙台ながまち
126	内科河原町病院あみずデイサービス	176	ポシブル仙台北長嶺
127	日々トレはると仙台南小泉	177	プラスワン長嶺
128	ウィンズの森やまと倶楽部	178	ベネッセデイサービスセンター西多賀
129	デイサービスセンター大和	179	デイサービス菖
130	アースサポート仙台北大和町	180	介護予防センター早稲田イーライフ仙台
131	デイサービスメロディ	181	みどりの杜デイサービスセンター
132	連坊小路デイサービス・スカイ	182	ツクイ仙台西中田
133	サテライトケアセンター仙台東通所介護事業所	183	デイサービスソアーズ
134	グランユニライフデイサービスセンター仙台若林	184	中田デイサービスセンター
135	デイサービスいきいき	185	南仙台デイサービスセンターケヤキの家
136	青山リハビリステーション・スカイ	186	デイサービスわだち
137	デイサービスセンター大滝荘	187	(一社)宮城県柔道整復師会篠原整骨院
138	仙台総合事業支援協会奥州秋保温泉蘭亭	188	デイサービスおいちゃん家
139	グリーンライフ仙台デイサービスセンター	189	デイサービスやわらぎ
140	GENKINEXT仙台北泉崎	190	南大野田デイサービスセンター
141	ツクイ太白	191	SPANAKAGAWA
142	サテライトケアセンター長町南通所介護事業所	192	茂庭デイサービスセンター
143	ジョイリハ太白	193	リハビリサロン豊齢
144	リハビリ特化型デイサービスムーブメントプロ仙台	194	デイサービスもんぜん
145	こ〜ぶのお家緑ヶ丘デイサービスセンター	195	アースサポート仙台八木山
146	デイサービスみその	196	八木山デイサービスセンター
147	デイサービスセンターメディケアライフ大野田	197	リハビリステーション八木山
148	堀川整骨院デイサービス	198	デイサービスセンターにこトピア向山の家
149	デイサービスラヴィフォーレ	199	デイサービスセンター和み園
150	きたえるーむ仙台鉤取	200	ニチイケアセンター南仙台

表 1-83(3) デイサービスセンター一覧

No.	名称	No.	名称
201	ボディケアサロンどんぐり倶楽部山田鉤取店	251	南光台ケアセンターそよ風
202	デイサービスセンター環(たまき)	252	ほし外科デイサービス
203	山田デイサービスセンターそよ風	253	鶴ヶ谷デイサービスセンター
204	セントケア太白山田	254	虹の丘デイサービスセンター
205	デイサービスあつたかの家黒松	255	仙台市根白石デイサービスセンター
206	樹楽仙台泉	256	ここさいむら 泉
207	仙台総合事業支援協会JMTC仙台泉教室	257	笑鶴亭ひまわり園すこやか元気塾
208	レコードブック仙台泉中央	258	フィットネスプラザ市名坂き楽倶楽部
209	リハくる泉中央	259	百合ヶ丘デイサービスセンター
210	泉中央南デイサービスセンター	260	ニチイケアセンター泉
211	デイサービスてるてる家族	261	松森デイサービスセンター
212	サテライトリハビリセンターいずみ	262	SOMPOケア仙台泉デイサービス
213	グッドタイムクラブ	263	デイサービスもりのひろば
214	デイサービスセンター「ギャラリー杜の音」	264	コスモス南光台デイサービス
215	デイサービスセンターラビット	265	ツクイ南中山
216	“日だまりの家”いずみデイサービスセンター	266	セントケア南中山
217	(株)アイデリックライフお泊り付きデイサービス一休	267	デイサービスウェルネスガーデン紫山
218	(一社)宮城県柔道整復師会いずみ加茂整骨院	268	ツクイ仙台八乙女
219	デイサービスココロ	269	リハエムズ八乙女
220	セントケアアデル北中山	270	トレーニングデイサービス泉ビレジ
221	デイサービスきたえる一む仙台向陽台	271	総合介護あさひケアセンター
222	通い処湧々庵向陽台	272	デイサービスセンター陽だまりの家
223	いがらしデイセンター	273	柏木すこやかデイサービス
224	(一社)宮城県柔道整復師会養生館	274	セントケアホーム北根黒松
225	コスモス向陽台デイサービス	275	ゆかりの杜
226	(一社)宮城県柔道整復師会ふじばやし整骨院	276	ツクイ仙台愛子グループホーム
227	リハニック仙台実沢	277	グループホームあおぼの杜〜カメリア〜
228	エクセラ仙台実沢	278	楽園デイサービスセンターなごみ・いこい
229	水泉荘デイサービスセンター	279	愛の家デイサービスセンター
230	デイサービスグリーンシーズ将監	280	ここさいむら小田原
231	湯治郎	281	ここさいむら つむぎ
232	通い処湧々庵将監	282	アサヒサンクリーン(株)東仙台デイサービスセンター
233	デイサービスセンタードクマサー将監	283	(社福)宮城厚生福祉会福田町デイサービスセンターⅡ
234	リハいらず将監	284	グループホームなつぎ塾デイサービス
235	あ・うん	285	ライブラリ大和町
236	デイサービス悠々	286	セントケア若林デイサービスセンター
237	NPO法人おひさまくらぶ	287	セントケアホーム若林
238	長命ヶ丘デイサロンプル	288	ここさいむら いろは
239	長命ヶ丘デイサロン5丁目	289	グループホームあつたかいご西多賀
240	グレイス長命	290	はあとふるケアサービス・上野
241	パークタウン・デイサービスセンター	291	ツクイ袋原グループホーム
242	寺岡デイサービスセンター	292	デイサービスかえで
243	寺岡クリニック・リハプラザ	293	デイサービスセンターくるみ
244	デイサービスセンターみんなの家	294	セントケア北中山
245	アースサポート仙台泉	295	ゆかりの樹
246	チアフルデイサービスセンター南光台	296	デイサービスセンターつくし
247	南光だi雲母倶楽部	297	ここさいむら泉中央
248	デイサロンぴーちゃん	298	グループホームさちの家
249	介護予防センター早稲田イーライフ南光台	299	デイホームいずみの杜
250	音楽リハビリデイサービスゆらリズム	300	ケアエムズ八乙女

表 1-84(1) グループホーム一覧

No_	名称	No_	名称
1	青葉の風	36	愛・グループホーム仙台大砂
2	グループホーム「ごきげん」国見	37	ふくろうの杜 田子
3	グループホームエムズ赤坂	38	グループホームデイジー
4	広瀬の郷	39	愛の家グループホーム仙台燕沢
5	認知症高齢者グループホーム J&B 小田原	40	グループホームかりんの家
6	ケアビジョンホーム仙台上愛子	41	グループホームあつたかいご燕沢東
7	グループホームなんてん上杉	42	グループホームコスモス鶴ヶ谷
8	ライブラリ北仙台	43	グループホームゆづるの杜
9	セントケアホーム北根黒松	44	グループホームにこトピア萩野町
10	せんだんの里国見ヶ丘3丁目グループホーム	45	SOMPOケア そんぼの家GH仙台萩野町
11	せんだんの里グループホーム	46	ケアビジョンホーム仙台萩野町
12	愛・グループホーム仙台栗生	47	グループホームやわらぎ
13	グループホームせせらぎの里	48	ニチイケアセンター仙台福室
14	グループホームみつばち	49	グループホームなんてん伊在荘
15	グループホームひなた	50	グループホームなつぎ塾
16	ハートピアエスト	51	グループホームすだちの里
17	ツクイ仙台愛子グループホーム	52	グループホーム 憩いの園
18	グループホーム愛和の郷	53	テルウェルグループホームひなたぼっこ
19	グループホームさくら高野原	54	認知症対応型共同生活介護施設くつろぎ保養館 仙台東
20	グループホームほくと苑	55	愛・グループホーム荒井西
21	グループホーム木かげ	56	グループホーム「ごきげん」五橋
22	グループホーム木だち	57	ニチイケアセンター仙台やまとまち
23	グループホームあおばの杜～カメラ～	58	ウインズの森やまとグループホーム
24	はちまんの風	59	グループホーム大和町
25	(医社) 初心会 グループホームひじり	60	ライブラリ大和町
26	(医社) 初心会 グループホームみたき	61	連坊小路グループホーム・スカイ
27	グループホーム楽庵	62	セントケアホーム若林
28	認知症対応型共同生活介護グループホームこころ	63	グループホーム長寿の郷青山
29	グループホームみやぎの杜	64	グループホームほくとりの里
30	愛の家グループホーム仙台岩切	65	グループホームあつたかいご西多賀
31	グループホームここさいむら小田原	66	グループホームあつたかいごこおりやま
32	認知症高齢者グループホームJ&B小田原2号館	67	グループホームあかね
33	グループホームよもぎ塾	68	四郎丸高齢者グループホーム「おちあい」
34	認知症高齢者グループホームふれあいの家白鳥	69	やすらぎホーム富沢
35	グループホーム東仙台	70	愛・グループホーム富沢

表 1-85(2) グループホーム一覧

No_	名称	No_	名称
71	ニチイケアセンター仙台なかた	94	グループホーム蘭
72	やすらぎホーム中田	95	セントケアホーム北中山
73	ツクイ袋原グループホーム	96	グループホーム コスモス向陽台
74	グループホームなんてん長嶺荘	97	愛の家グループホーム仙台実沢
75	中田高齢者グループホームゆきあい	98	グループホームめぶきの杜
76	グループホーム仙台みなみさくらそう	99	グループホームコスモス松陵
77	グループホーム萩ヶ丘	100	グループホームひまわり
78	グループホーム「ごきげん」東大野田	101	グループホームむらでん高森
79	愛・グループホーム仙台東大野田	102	グループホーム長徳
80	愛の家グループホーム仙台東中田	103	ふくろうの杜寺岡
81	グループホーム人來田の風	104	グループホームはごうの杜
82	グループホーム はるかかの杜	105	グループホームゆかりの杜
83	グループホームこまち	106	ニチイケアセンター仙台あさひがおか
84	愛の家グループホーム仙台茂庭台	107	認知症高齢者グループホーム ファミリア
85	ライブラリ八木山南	108	南光台ケアセンターそよ風
86	やぎあん	109	グループホームここさいむら泉中央
87	グループホーム たのしい家仙台柳生	110	グループホームフォークソング
88	ニチイケアセンター仙台柳生	111	グループホームさちの家
89	グループホーム縄文の風	112	グループホームいずみの杜
90	グループホーム山田	113	グループホームかぐらの杜
91	ふくろうの杜 泉ヶ丘	114	ニチイケアセンター仙台八乙女
92	グループホームななみの杜	115	グループホームコスモス八乙女
93	グループホームなんてん水の森公園	116	グループホーム アール・ド・ヴィーヴルやかた
		117	グループホームいずみの里

表 1-86(1) 老人ホーム一覧

No_	名称	No_	名称
1	青葉の郷	41	特別養護老人ホーム大年寺山ジェロントピア
2	特別養護老人ホームアルテイル青葉	42	特別養護老人ホーム茂庭苑
3	特別養護老人ホームエコーが丘	43	特別養護老人ホーム茂庭台あおぼの杜
4	(社福)庄慶会特別養護老人ホーム洛風苑	44	特別養護老人ホームオー・ド・エクラ
5	特別養護老人ホーム自生苑	45	特別養護老人ホーム泉音の郷
6	特別養護老人ホーム自生苑(ユニット型)	46	創生園泉大沢
7	(社福)共和会特別養護老人ホーム思行園	47	特別養護老人ホーム泉寿荘
8	特別養護老人ホーム国見苑	48	特別養護老人ホーム抱優館八乙女
9	せんだんの里特別養護老人ホーム	49	特別養護老人ホーム水泉荘
10	特別養護老人ホームリベラ荘	50	特別養護老人ホーム愛泉荘
11	特別養護老人ホームせんだい郷六の杜	51	特別養護老人ホームラスール泉
12	特別養護老人ホームシオンの園	52	特別養護老人ホーム泉陵虹の苑
13	特別養護老人ホーム仙台敬寿園	53	特別養護老人ホーム泉和荘
14	特別養護老人ホームせんじゅユニット型	54	特別養護老人ホーム泉クラシック
15	特別養護老人ホームせんじゅ従来型	55	特別養護老人ホームリズムタウン仙台
16	特別養護老人ホーム仙台楽生園	56	特別養護老人ホーム百合ヶ丘苑
17	特別養護老人ホーム仙台楽生園(ユニット型)	57	特別養護老人ホーム八沢の杜
18	特別養護老人ホーム實樹苑	58	介護老人福祉施設泉ふるさと村
19	(社福)東北福祉会せんだんの館	59	サテライト大石原苑
20	特別養護老人ホーム青葉ふるさと村	60	特別養護老人ホーム自生苑サテライト
21	特別養護老人ホーム大石原苑	61	特別養護老人ホームリベラ荘(ユニット型)
22	特別養護老人ホームかむりの里翔裕園	62	地域密着型特別養護老人ホーム栗生ハウス
23	特別養護老人ホームJ&B	63	特別養護老人ホームふたばの杜
24	介護老人福祉施設田子のまち	64	特別養護老人ホームアルテイル宮町
25	特別養護老人ホームいこいの郷・燕沢	65	地域密着型特別養護老人ホーム萩の風サテライト
26	特別養護老人ホームパルシア	66	地域密着型特別養護老人ホームチアフル古城
27	特別養護老人ホームリーフ鶴ヶ谷	67	地域密着型特別養護老人ホームてらす鉤取
28	特別養護老人ホームハートケア鶴ヶ谷	68	特別養護老人ホーム第二白東苑
29	特別養護老人ホーム暁星園	69	地域密着型特別養護老人ホーム實樹苑いずみ
30	特別養護老人ホーム成仁杜の里仙台	70	特別養護老人ホーム梅が丘
31	特別養護老人ホーム萩の風	71	地域密着型特別養護老人ホーム抱優館南光台東
32	特別養護老人ホームチアフル遠見塚	72	クローバーズ・ピア本町
33	特別養護老人ホーム大東苑	73	グランダ上杉雨宮
34	特別養護老人ホーム一重の里	74	シルバーハウズドンクマサー上杉
35	特別養護老人ホーム八木山翠風苑	75	さくらハウス西花苑
36	特別養護老人ホームサン・つばき	76	シルバーハウズドンクマサー末広
37	特別養護老人ホーム白東苑	77	サニーライフ仙台青葉
38	特別養護老人ホームとみざわの里	78	ピーコムライフ郷六
39	特別養護老人ホーム春の森から	79	エデンの園北山
40	特別養護老人ホームまほろばの里向山	80	ニチイケアセンター仙台中山吉成

表 1-87(2) 老人ホーム一覧

No_	名称	No_	名称
81	介護付有料老人ホームアルカディア仙台敬寿園	120	まどか長町
82	介護付有料老人ホームアサヒサンクリーン仙台広瀬	121	まえだの家仙台中田
83	グランダ上杉雨宮弐番館	122	ひより台ケアラウンジ・スカイ
84	有料老人ホームみどりの郷	123	サニーライフ仙台
85	エムズハウス中山台	124	かつちゃん家西中田
86	住宅型有料老人ホームモークシャ愛子	125	仙台やわらぎ苑
87	イリーゼ仙台柏木	126	ピーコムライフ八木山
88	住宅型有料老人ホーム創快館	127	エデンの園
89	ベストライフ仙台西	128	やすらぎ苑仙台中田
90	ライブラリ上杉	129	ラ・ナシカせんだい
91	まどか鶴ヶ谷	130	ネクサスコート愛宕
92	そんぼの家仙台岩切	131	ガーデンホーム富沢
93	シルバーハウズドンクマサー東仙台	132	アースサポートクオリア仙台富沢
94	サニーライフ仙台宮城野	133	サニーライフ仙台茂庭台
95	ニチイケアセンター仙台栄	134	住宅型有料老人ホームゆずり葉
96	リツワつるまき	135	グリーンライフ仙台
97	住宅型有料老人ホーム萩の家	136	有料老人ホームはなみずき
98	ネクサスコート仙台東	137	有料老人ホームグラシアス
99	住宅型有料老人ホームやさしえ仙台福田町	138	住宅型有料老人ホームはあとふるケアサービス・上野
100	介護付有料老人ホームJ&B	139	住宅型有料老人ホームふくし住宅安心館
101	介護付き有料老人ホームチアフルホーム福室	140	有料老人ホームリエンズ西中田
102	住宅型有料老人ホームピュアライフ京原	141	介護付有料老人ホームオー・ド・エクラ
103	ベストライフ仙台東	142	笑生ホームあきう
104	ツクイ・サンシャイン仙台	143	医心館仙台長町
105	フループライフガーデン	144	ベストライフ仙台南
106	六郷の杜	145	ギャラリー杜の音
107	シルバーホームしずか苑	146	エバーグリーンシティ・寺岡
108	なでしこの館	147	ニチイケアセンター仙台松森
109	ニチイケアセンター仙台若林	148	ネクサスコート泉中央
110	住宅型有料老人ホーム憩いの園	149	ニチイケアセンター仙台市名坂
111	そらの苑	150	シルバーハウズドンクマサー将監
112	やすらぎ苑仙台	151	グッドタイムホーム泉大沢
113	かつちゃん家荒井	152	リツワいずみ
114	なでしこの館2号館	153	エバーグリーンシティ・高森
115	住宅型有料老人ホームつくし	154	住宅型有料老人ホームこもれび
116	イリーゼ仙台荒井西	155	ギャラリー杜の音四季彩館
117	住宅型有料老人ホームソエル	156	住宅型有料老人ホーム明石南シニアハウス
118	ライブラリ六丁の目	157	宅老所おひさまの家
119	住宅型有料老人ホーム憩いの園さくら	158	ベストライフ仙台

表 1-88 小規模多機能型居宅介護施設一覧

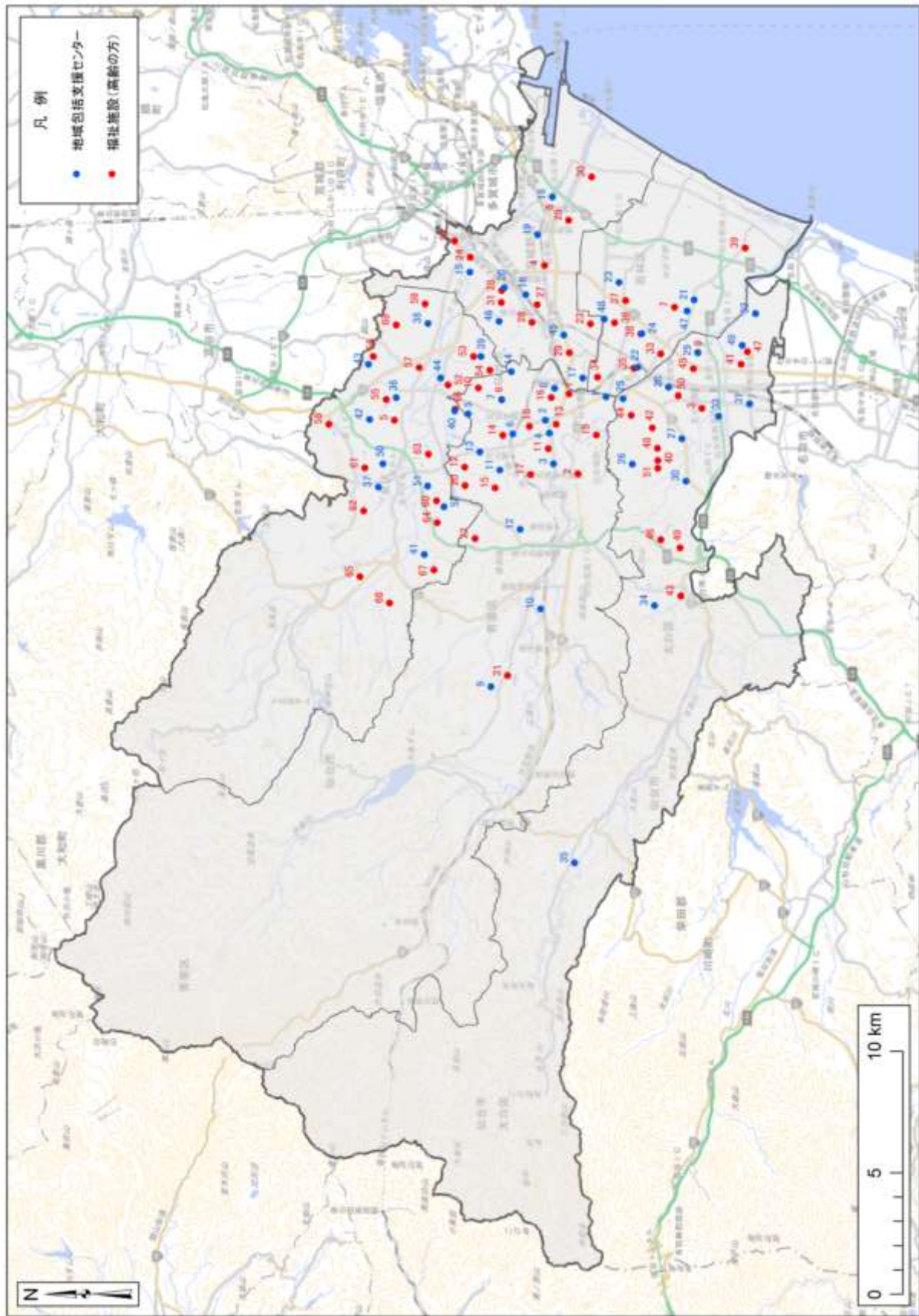
No	名称	No	名称
1	小規模多機能型居宅介護「ごきげん」国見	28	ひより台コラボケアセンター
2	小規模多機能ホームエムズ落合	29	小規模多機能みその
3	すけるん家上杉	30	やすらぎホーム柳生
4	多機能ホーム木かげ	31	美里の風
5	杜の家ふたば	32	小規模多機能型居宅介護シンフォニー将監
6	小規模多機能型居宅介護施設ココロ	33	コスモス松陵マルチケア
7	杜の家みやぎ	34	ファミリーレ長命ヶ丘
8	小規模多機能型居宅介護ダーチャ榴岡	35	小規模多機能型居宅介護事業所いろり庵こぶし
9	コミュニティホーム東仙台新田	36	コスモス南光台東マルチケア
10	セントケア仙台田子	37	小規模多機能ここさいむら泉中央
11	コミュニティホーム東仙台燕沢	38	小規模多機能型居宅介護リズムタウン仙台
12	杜の家ゆづる	39	シンフォニー松森
13	SOMPOケア 仙台萩野町 小規模多機能	40	ファミリーレ南中山
14	セントケア仙台福室	41	杜の家かぐら
15	小規模多機能ホーム 福ちゃんの家	42	看護小規模多機能型居宅介護 国見あおば翔裕園
16	マイムケア	43	看護小規模多機能ここさいむら小田原
17	憩いの園さくら	44	看護小規模多機能型居宅介護 ハートケア鶴ヶ谷
18	小規模多機能型居宅介護結里	45	セントケア看護小規模仙台中野
19	小規模多機能型居宅介護「ごきげん」五橋	46	包括ケアステーション ソエル
20	ウインズの森やまとサロン	47	HOCカンタキ
21	小規模多機能ここさいむら青山	48	看護小規模多機能型居宅介護「ごきげん」富沢
22	清穏の庵	49	看護小規模多機能型居宅介護リエンズ
23	小規模多機能型居宅介護 憩いの園れんげ	50	看護小規模多機能型居宅介護あゆみ
24	ファミリーレ富沢	51	複合型サービスかがやき
25	マイムケア長町	52	セントケア看護小規模太白山田
26	小規模多機能型居宅介護「ごきげん」東大野田	53	松田病院看護小規模多機能
27	小規模多機能型居宅介護結いの館	54	寺岡クリニック 看護小規模多機能

表 1-89 老人保健施設一覧

No_	名称
1	ハート五橋
2	介護老人保健施設メープル小田原
3	泉翔の里
4	(一財)周行会介護老人保健施設トラスト
5	老人保健施設国見ナーシングホーム翔裕園
6	せんだんの丘
7	介護老人保健施設Challengeすこやか
8	仙台ロイヤルケアセンター
9	仙台ロイヤルケアセンター(ユニット型)
10	介護老人保健施設仙台青葉ロイヤルケアセンター
11	介護老人保健施設コジーケアホーム
12	(社医)康陽会介護老人保健施設けやき
13	(医)松田会介護老人保健施設エバーグリーン・ツルガヤ
14	介護老人保健施設リハビリパーク高砂
15	介護老人保健施設 葵の園・仙台東
16	老人保健施設はくれない
17	介護老人保健施設リハビリパーク仙台東
18	介護老人保健施設春風のころ
19	介護老人保健施設葵の園・仙台
20	介護老人保健施設やるきになる里
21	独立行政法人地域医療機能推進機構仙台南病院附属介護老人保健施設
22	老人保健施設ソアーズ
23	介護老人保健施設オー・ド・エクラ
24	老人保健施設杜の倶楽部
25	(公財)仙台市医療センター老人保健施設茂庭台豊齢ホーム
26	(医)松田会介護老人保健施設エバーグリーン・ヤギヤマ
27	介護老人保健施設葵の園・柳生
28	介護老人保健施設葵の園・仙台泉
29	介護老人保健施設ユニットケア泉
30	介護老人保健施設コスモス
31	(医)松田会介護老人保健施設エバーグリーン・イズミ
32	(医)徳洲会介護老人保健施設シルバーホームいずみ
33	介護老人保健施設プレシオーソ
34	介護老人保健施設ファンコート泉
35	介護老人保健施設いずみの杜

表 1-90 老人短期入所施設一覧

No_	名称	No_	名称
1	ショートステイはぎの里	48	特別養護老人ホーム成仁杜の里仙台
2	アサヒサンクリーン(株)あさひ祥葉苑	49	荒町ショートステイ・スカイ
3	特別養護老人ホーム青葉の郷	50	特別養護老人ホーム萩の風
4	特別養護老人ホームアルテイル青葉	51	地域密着型特別養護老人ホーム萩の風サテライト
5	地域密着型特別養護老人ホームサテライト大石原苑	52	六郷の杜
6	特別養護老人ホーム自生苑サテライト	53	特別養護老人ホームチアフル遠見塚
7	特別養護老人ホーム自生苑	54	地域密着型特別養護老人ホーム チアフル古城 短期入所生活介護事業所
8	(社福)庄慶会特別養護老人ホーム浴風苑	55	内科河原町病院あんずショートステイ
9	特別養護老人ホームエコーが丘【短期】	56	青山ショートステイ・スカイ
10	(社福)共和会特別養護老人ホーム思行園	57	特別養護老人ホーム大東苑
11	ショートステイひかりの里「かわだいら」	58	特別養護老人ホーム一重の里
12	特別養護老人ホーム国見苑	59	地域密着型特別養護老人ホーム てらす鉤取
13	短期入所生活介護国見あおば翔裕園	60	特別養護老人ホーム八木山翠風苑
14	せんだんの里ショートステイ	61	特別養護老人ホームサン・つばき
15	せんだんの里特別養護老人ホーム	62	特別養護老人ホーム白東苑
16	せんだんの杜短期入所生活介護事業所	63	富沢ケアセンターそよ風
17	せんだんの杜短期入所生活介護事業所(ユニット型)	64	特別養護老人ホームとみざわの里
18	地域密着型特別養護老人ホーム栗生ハウス	65	特別養護老人ホーム春の森から
19	特別養護老人ホームせんだい郷六の杜	66	特別養護老人ホーム第二白東苑
20	特別養護老人ホームシオンの園	67	特別養護老人ホームまほろばの里向山
21	特別養護老人ホーム仙台敬寿園	68	特別養護老人ホーム大年寺山ジェロントピア
22	特別養護老人ホームせんじゅユニット型	69	特別養護老人ホーム茂庭苑
23	特別養護老人ホームせんじゅ従来型	70	特別養護老人ホーム茂庭台あおばの杜
24	介護付有料老人ホームアルカディア仙台敬寿園	71	ショートステイ和み園
25	特別養護老人ホーム仙台楽生園	72	特別養護老人ホーム オー・ド・エクラ
26	特別養護老人ホーム仙台楽生園	73	セントケア太白山田
27	特別養護老人ホームふたばの杜	74	特別養護老人ホーム泉音の郷
28	老人短期入所施設清涼苑	75	創生園泉大沢
29	こ〜ぶなごみの杜桜ヶ丘ショートステイ	76	特別養護老人ホーム泉寿荘
30	(社福)東北福祉会せんだんの館ショートステイ	77	特別養護老人ホーム抱優館八乙女
31	特別養護老人ホーム青葉ふるさと村	78	地域密着型特別養護老人ホーム寶樹苑いずみ
32	特別養護老人ホーム大石原苑	79	特別養護老人ホーム水泉荘
33	特別養護老人ホームアルテイル宮町	80	特別養護老人ホーム愛泉荘
34	ショートステイコスモス中野栄	81	南光台ケアセンターそよ風
35	特別養護老人ホームかむりの里翔裕園	82	特別養護老人ホームラスール泉
36	ショートステイこさいむら小田原	83	特別養護老人ホーム泉陵虹の苑
37	特別養護老人ホームJ&B	84	特別養護老人ホーム泉和荘
38	ショートステイわかなの杜	85	特別養護老人ホーム泉クラシック
39	(社福)宮城厚生福祉会短期入所生活介護施設福田町	86	ショートステイ泉
40	特別養護老人ホームいこいの郷・燕沢	87	特別養護老人ホーム リズムタウン仙台
41	特別養護老人ホームパルシア	88	特別養護老人ホーム梅が丘
42	特別養護老人ホームリーフ鶴ヶ谷	89	特別養護老人ホーム百合ヶ丘苑
43	特別養護老人ホーム暁星園	90	特別養護老人ホーム八沢の杜
44	ショートステイサービスすてら	91	介護老人福祉施設泉ふるさと村短期入所事業所
45	ショートステイみはるの杜	92	地域密着型特別養護老人ホーム 抱優館南光台東
46	フループ福室ショートステイユニット型	93	ショートステイコスモス南光台
47	フループ福室ショートステイ従来型	94	ステイエムズ八乙女



※本図の基図出典: 国土地理院ウェブサイト (<http://www.gsi.go.jp/kikakuhousei/kikakuhousei40152.html>)

図 1-37 福祉施設(高齢の方, 地域包括支援センター)位置図

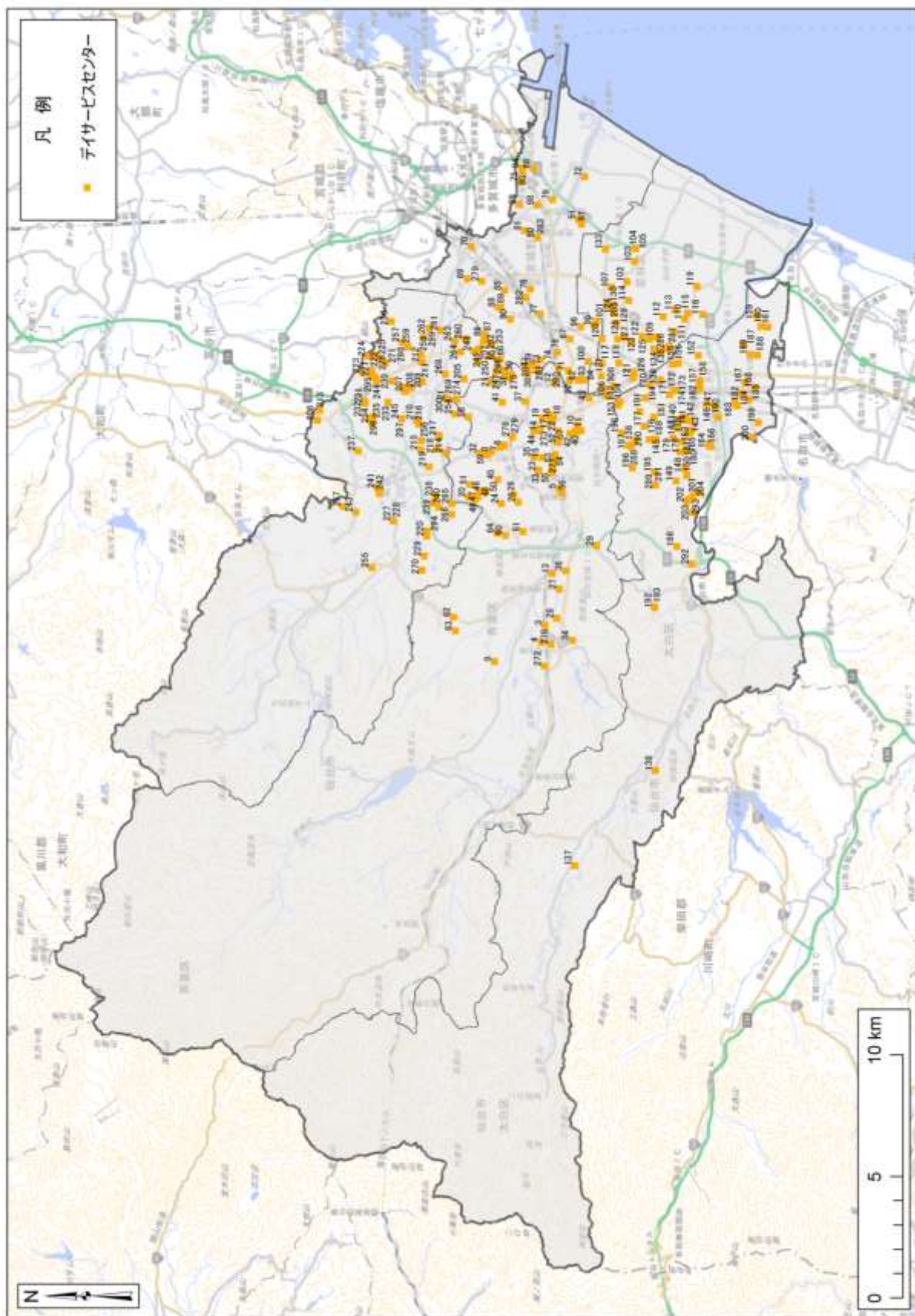
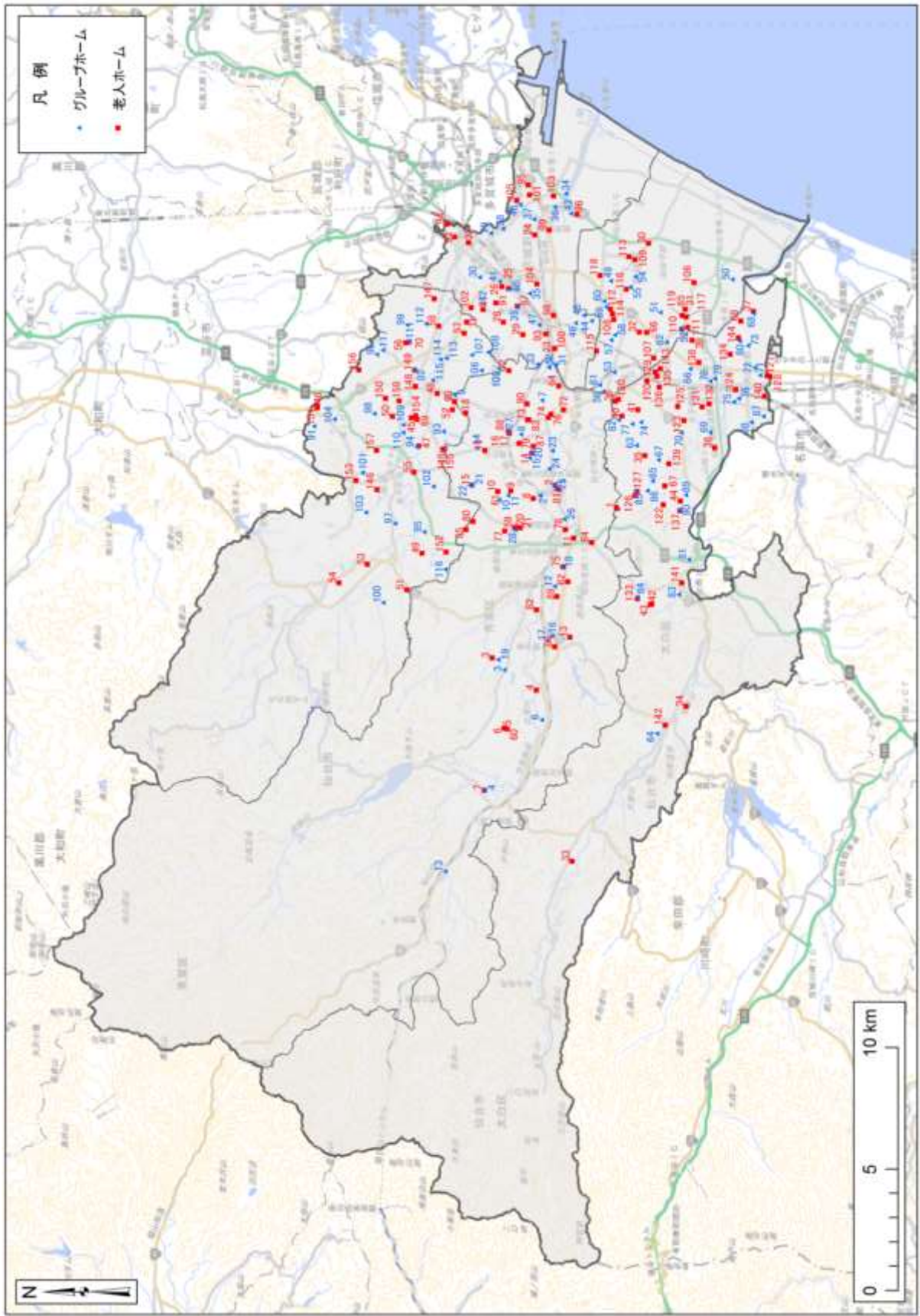
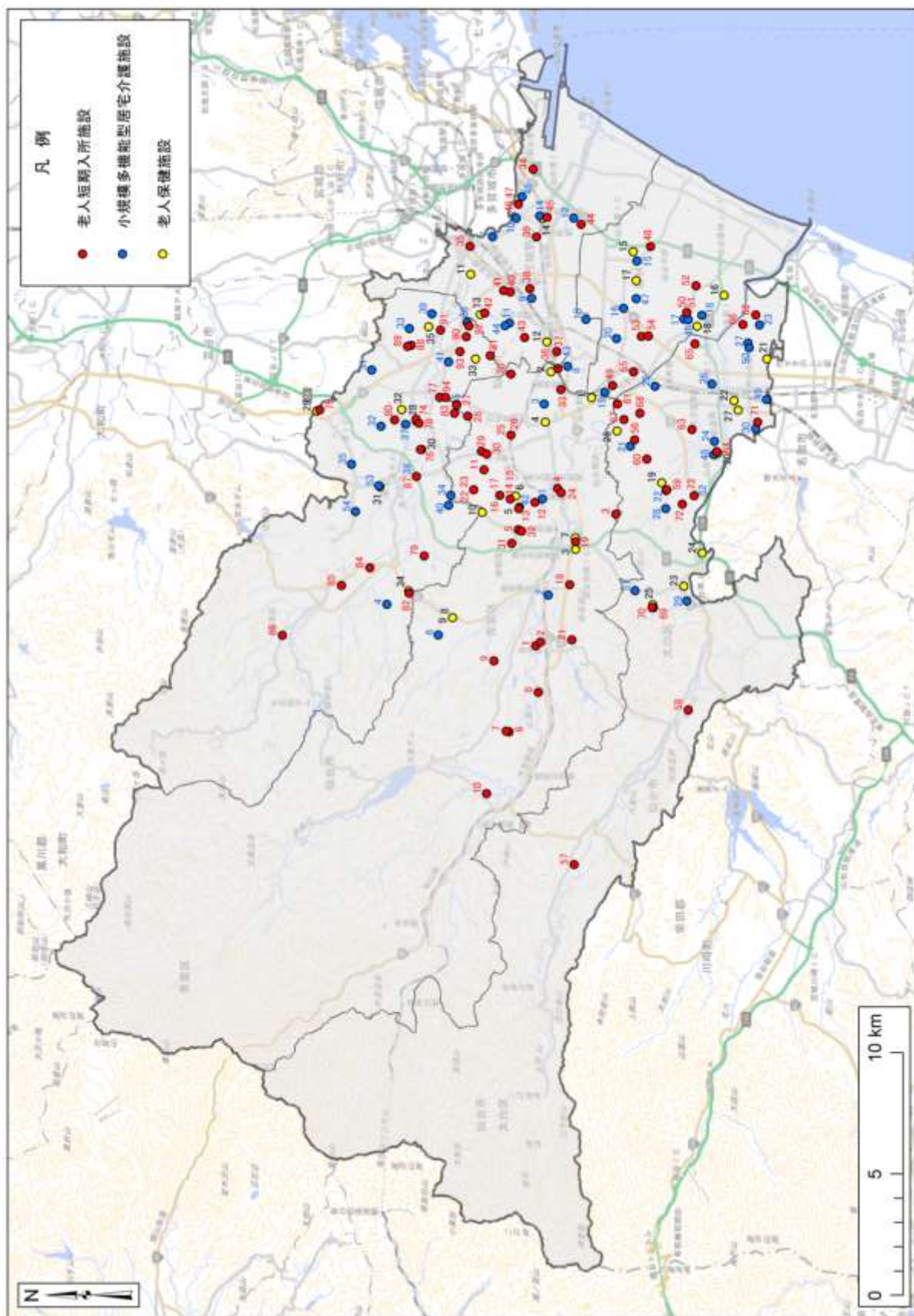


図 1-38 福祉施設(デイサービスセンター)位置図



※本図の基図出典：国土地理院ウェブサイト (<http://www.gsi.go.jp/kikakuhousei/kikakuhousei/40182.html>)

図 1-39 福祉施設(老人ホーム,グループホーム)位置図



※本図の基図出典：国土地理院ウェブサイト(<http://www.gsi.go.jp/kikakuchousei/kikakuchousei40182.htm>)

図 1-40 福祉施設(老人保健施設, 小規模多機能型居宅介護施設, 老人短期入所施設)位置図

(6) 観光施設等

市内の観光施設等については表 1-91 に示す資料から整理した。市内には、観光施設等として、表 1-92、表 1-93 に示す観光施設 30 件、仙台市景観重要建造物 8 件がある。これら観光施設等の位置を図 1-41 に示す。

表 1-91 観光施設等出典

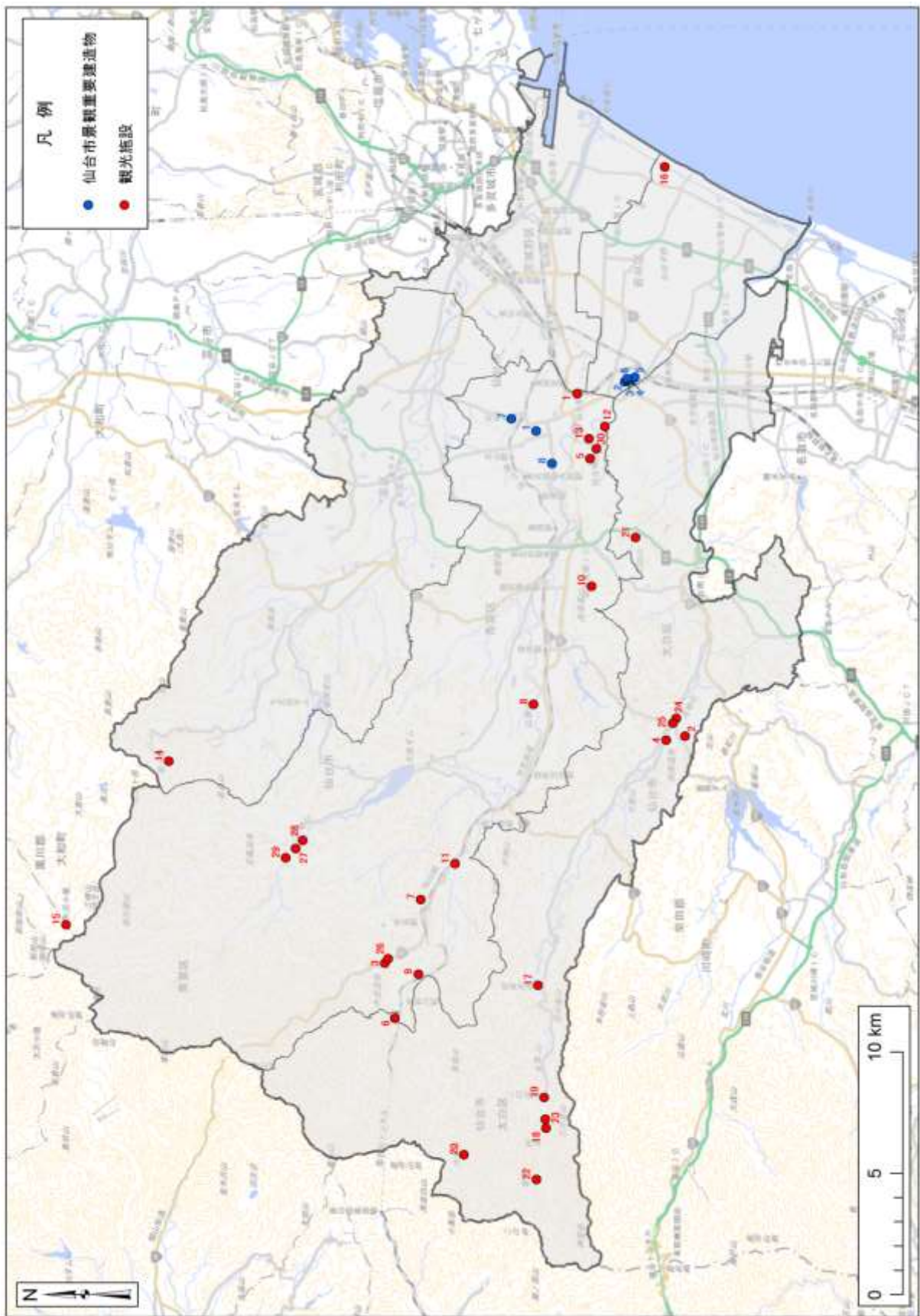
番号	資料名
1	仙台市ホームページ せんだいぐらしのマップ http://www2.wagmap.jp/sendacity/top/ GIS データ(2020 年 10 月 23 日時点)

表 1-92 観光施設一覧

No.	名称	No.	名称
1	仙台市総合観光案内所(仙台駅 2F)	16	貞山堀
2	秋保工芸の里	17	秋保大滝
3	作並温泉	18	姉滝
4	秋保温泉	19	仙台市秋保ビジターセンター
5	東北大学植物園	20	大東岳
6	奥新川ライン	21	太白山自然観察の森(自然観察センター)
7	鎌倉山	22	磐司岩
8	鳴合峡谷	23	二口渓谷
9	新川ライン	24	磊々峡
10	蕃山(ぼんざん)	25	秋保・里センター
11	鳳鳴四十八滝	26	作並湯の駅 Lasanta(ラサンタ)
12	瑞鳳殿	27	定義如来西方寺
13	広瀬川	28	定義交流センター
14	泉ヶ岳	29	材木岩
15	県立自然公園船形連峰	30	仙台城跡

表 1-93 仙台市景観重要建造物一覧

No.	名称	No.	名称
1	横山味噌醤油店	5	旧仙南堂薬店
2	石橋屋	6	旧針惣旅館
3	小林薬局	7	佐大商店登り窯
4	旧丸木商店	8	庄子屋醤油店



※本図の基図出典：国土地理院ウェブサイト (<http://www.gsi.go.jp/kikakuchousei/kikakuchousei40182.htm>)

図 1-41 観光施設位置図

(7) 病院・診療所

市内の病院・診療所については表 1-94 に示す資料から整理した。

市内には病院・診療所として、表 1-95、表 1-96 に示す病院 56 箇所、診療所 8 箇所がある。これら病院・診療所の位置を図 1-42 に示す。

表 1-94 病院・診療所出典

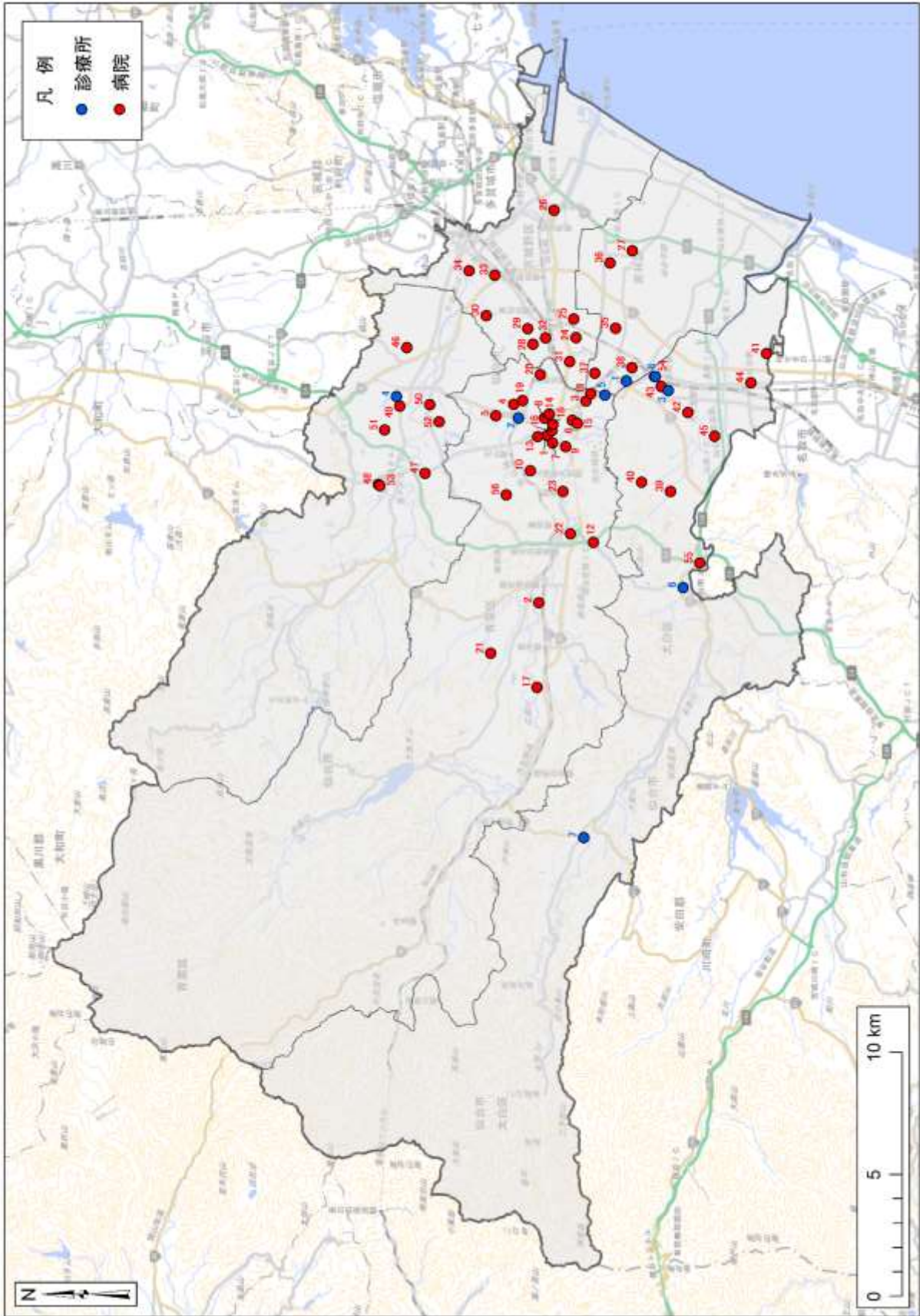
番号	資料名
1	仙台市ホームページ せんだいぐらしのマップ http://www2.wagmap.jp/sendacity/top/ GIS データ(2020 年 10 月 23 日時点)

表 1-95 病院一覧

No.	名称	No.	名称
1	東北大学病院	29	光ヶ丘スペルマン病院
2	宮城県立こども病院	30	公益財団法人仙台市医療センター 仙台オープン病院
3	医療法人財団明理会 イムス明理会仙台総合病院	31	安田病院
4	独立行政法人労働者健康福祉機構 東北労災病院	32	中嶋病院
5	独立行政法人地域医療機能推進機構 仙台病院	33	仙台東脳神経外科病院
6	東北公済病院	34	岩切病院
7	仙台厚生病院	35	東北医科薬科大学若林病院
8	内科佐藤病院	36	仙台整形外科病院
9	早坂愛生会病院	37	仙台中央病院
10	国見台病院	38	内科河原町病院
11	JR仙台病院	39	独立行政法人国立病院機構 仙台西多賀病院
12	医療法人ひろせ会広瀬病院	40	仙台赤十字病院
13	東北会病院	41	独立行政法人地域医療機能推進機構 仙台南病院
14	宮城中央病院	42	一般財団法人広南会広南病院
15	貝山中央病院	43	公益財団法人宮城厚生協会長町病院
16	医療法人宏人会木町病院	44	医療法人吉田報恩会春日療養園
17	西仙台病院	45	仙台富沢病院
18	伊藤病院	46	一般財団法人宮城県成人病予防協会附属 仙台循環器病センター
19	台原高柳病院	47	公益財団法人宮城厚生協会泉病院
20	仙台中江病院	48	医療法人松田会松田病院
21	エコー療育園	49	医療法人徳洲会仙台徳洲会病院
22	平成眼科病院	50	泌尿器科泉中央病院
23	杜のホスピタル・あおば	51	泉ヶ丘クリニック
24	独立行政法人国立病院機構 仙台医療センター	52	泉整形外科病院
25	自衛隊仙台病院	53	医療法人松田会エバーグリーン病院
26	東北医科薬科大学病院	54	仙台市立病院
27	医療法人葵会 葵会仙台病院	55	医療法人翠十字社都千愛病院
28	青葉病院	56	東北福祉大学せんだんホスピタル

表 1-96 診療所一覧

No.	名称	No.	名称
1	仙台市急患センター	5	仙台歯科医師会在宅訪問・ 障害者・休日夜間歯科診療所
2	仙台市北部急患診療所	6	仙台市生出診療所
3	広南休日内科小児科診療所	7	仙台市秋保診療所
4	泉地区休日診療所	8	仙台市夜間休日こども急病診療所



※本図の基図出典：国土地理院ウェブサイト(<http://www.gsi.go.jp/kikakuchouser/kikakuchosei40182.htm>)

図 1-42 病院・診療所位置図

(8) 防災関連地域

市内の防災関連地域については表 1-97 に示す資料から整理した。

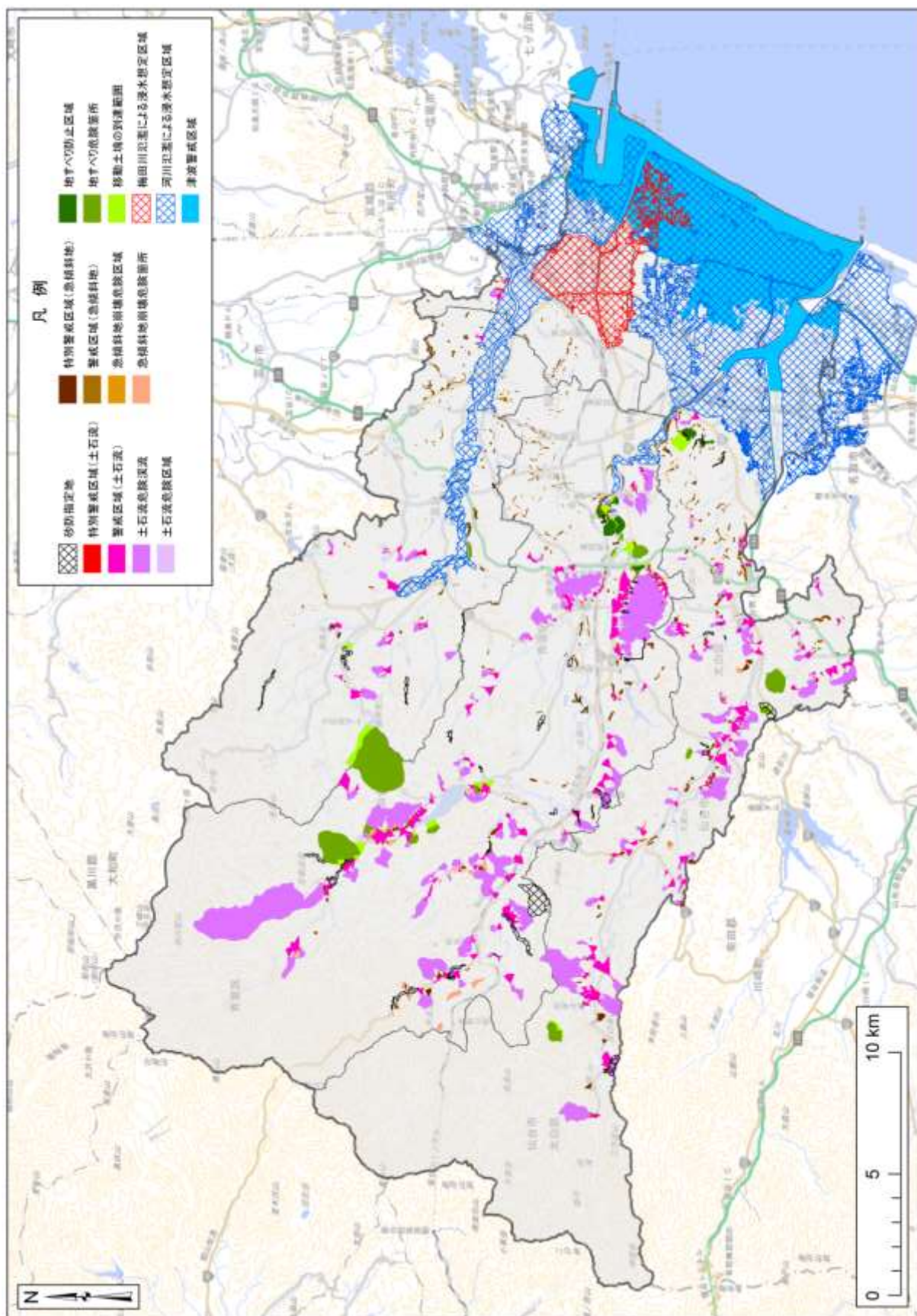
市内には防災関連地域として、表 1-98 に示す土石流危険地、地すべり危険地、急傾斜地崩壊危険地、津波、洪水に関する区域・箇所等が指定されている。これら防災関連地域の位置を図 1-43 に示す。

表 1-97 防災関連地域出典

番号	資料名
1	仙台市ホームページ せんだいぐらしのマップ http://www2.wagmap.jp/sendacity/top/ GIS データ(2020年10月26日時点)

表 1-98 防災関連地域一覧

項目	区域・箇所等の種別
土石流危険地(砂防法)	特別警戒区域(土石流)
	警戒区域(土石流)
	砂防指定地
	土石流危険溪流
	土石流危険区域
地すべり危険地(地すべり等防止法)	地すべり防止区域
	地すべり危険箇所
	移動土塊の到達範囲
急傾斜地崩壊危険地(急傾斜地法)	特別警戒区域(急傾斜地)
	警戒区域(急傾斜地)
	急傾斜地崩壊危険区域
	急傾斜地崩壊危険箇所
津波	津波警戒区域
洪水	河川氾濫による浸水想定区域
	梅田川単独氾濫による浸水想定区域



※本図の基図出典：国土地理院ウェブサイト (<http://www.gsi.go.jp/kikakuchousei/kikakuchousei40182.html>)

図 1-43 防災関連地域位置図

(9) 住居専用地域

表 1-99 に示す資料によれば、仙台市内には表 1-100 に示す住居専用地域※が指定されている。これら住居専用地域の位置を図 1-44 に示す。

※住居専用地域：都市計画法に規定する第一種低層住居専用地域、第二種低層住居専用地域、第一種中高層住居専用地域、第二種中高層住居専用地域をいう。

表 1-99 住居専用地域出典

番号	資料名
1	仙台市ホームページ 仙台市都市計画情報インターネット提供サービス http://www.city.sendai.jp/toshi-kekakuchose/kurashi/machi/kaihatsu/toshikekaku/service.html (2020年10月27日時点)
2	仙台市ホームページ 仙台の都市計画 http://www.city.sendai.jp/toshi-kekakuchose/kurashi/machi/kaihatsu/toshikekaku/toshikekaku.html (2020年10月27日時点)
3	仙台市都市計画情報システム(2020年10月27日時点)GISデータ http://www2.wagamachi-guide.com/sendai_tokei/ GISデータ(2020年10月27日時点)

表 1-100 住居専用地域一覧

種別	面積
第一種低層住居専用地域	5,466ha
第二種低層住居専用地域	5.9ha
第一種中高層住居専用地域	734ha
第二種中高層住居専用地域	1,569ha
計	7,774.9ha

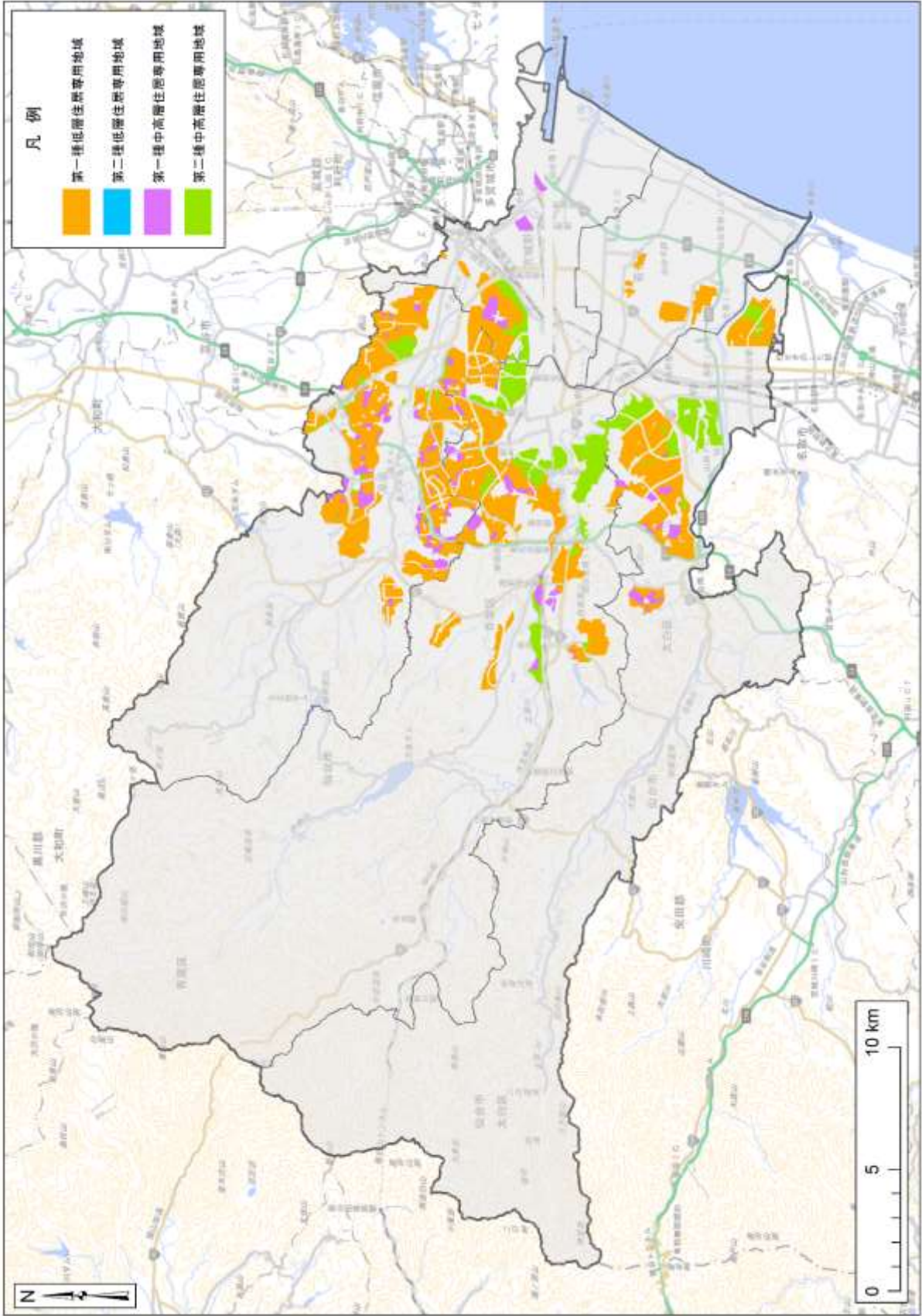


図 1-44 住居専用地域位置図

(10) 環境影響評価対象事業

市内で実施中・実施済みの環境影響評価（環境アセスメント）対象事業については表 1-101 に示す資料から整理した。

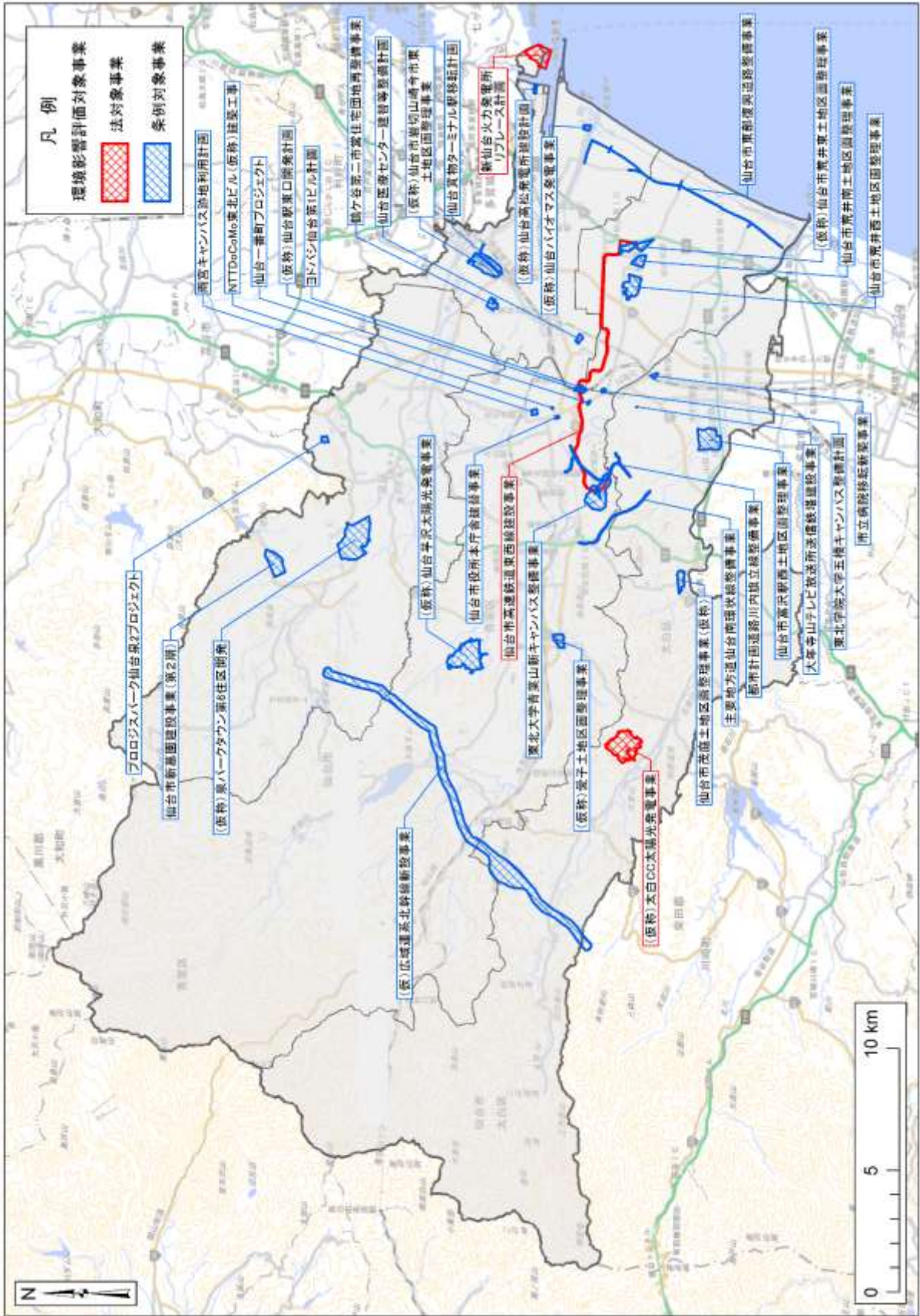
市内で実施中・実施済みの環境影響評価対象事業は、表 1-102 に示す法対象事業 3 件、条例対象事業 30 件がある。これら環境影響評価対象事業の実施位置を図 1-45 に示す。

表 1-101 環境影響評価対象事業出典

番号	資料名
1	仙台市ホームページ 環境影響評価(環境アセスメント) http://www.city.sendai.jp/kankyochose/kurashi/machi/kankyohozen/kurashi/kankyo/index.html (2020年10月27日時点)
2	平成21年度仙台自然環境に関する基礎調査業務報告書(GISデータ)
3	各事業の環境影響評価図書

表 1-102 環境影響評価対象事業一覧

No.	事業区分	名称
1	法対象事業	仙台市高速鉄道東西線建設事業
2		新仙台火力発電所リプレース計画
3		(仮称)太白 CC 太陽光発電事業
4	条例対象事業	大年寺山テレビ放送所送信鉄塔建設事業
5		NTTDoCoMo 東北ビル(仮称)建築工事
6		都市計画道路川内旗立線整備事業
7		主要地方道仙台南環状線整備事業
8		仙台市茂庭土地区画整理事業(仮称)
9		東北大学青葉山新キャンパス整備事業
10		仙台一番町プロジェクト
11		仙台市荒井東土地区画整理事業
12		仙台市新墓園建設事業(第2期)
13		市立病院移転新築事業
14		仙台市富沢駅西土地区画整理事業
15		(仮称)仙台駅東口開発計画
16		仙台市荒井南土地区画整理事業
17		仙台市荒井西土地区画整理事業
18		仙台市東部復興道路整備事業
19		仙台医療センター建替等整備計画
20		ヨドバシ仙台第1ビル計画
21		(仮称)泉パークタウン第6住区開発
22		仙台貨物ターミナル駅移転計画
23		プロロジスパーク仙台泉2プロジェクト
24		雨宮キャンパス跡地利用計画
25		(仮称)仙台高松発電所建設計画
26		(仮称)仙台バイオマス発電事業
27		東北学院大学五橋キャンパス整備計画
28		(仮称)仙台市岩切山崎今市東土地区画整理事業
29		(仮称)愛子土地区画整理事業
30		(仮)広域連系北幹線新設事業
31		鶴ヶ谷第二市営住宅団地再整備事業
32		(仮称)仙台芋沢太陽光発電事業
33		仙台市役所本庁舎建替事業



※本図の基図出典: 国土地理院ウェブサイト (<http://www.gsi.go.jp/kikakuchousei/kikakuchousei40182.html>)

図 1-45 環境影響評価事業実施位置図

1.4 資料編

資料 1	埋蔵文化財包蔵地一覧	資-1
資料 2	湖沼・溜池等一覧（仙台市所管）	資-14
資料 3	水文関連農業用施設一覧	資-20
資料 4	公園一覧	資-25
資料 5	多面的機能を発揮する農業実施箇所一覧	資-59

付表 1(1) 埋蔵文化財包蔵地一覧

No	分類	遺跡番号	名称	所在地
1	遺跡	1001	燕沢遺跡	宮. 燕沢東三丁目
2	遺跡	1002	上野遺跡	太. 富田字上野中ほか
3	遺跡	1003	郡山遺跡	太. 郡山二丁目～六丁目
4	遺跡	1004	三神峯遺跡	太. 三神峯一丁目ほか
5	遺跡	1005	西台畑遺跡	太. 郡山二丁目
6	遺跡	1006	三神峯古墳群	太. 三神峯一丁目
7	遺跡	1007	法領塚古墳	若. 一本杉町
8	遺跡	1008	猫塚古墳	若. 南小泉一丁目
9	遺跡	1009	五郎兵衛古墳	宮. 小鶴一丁目
10	遺跡	1010	千人塚古墳	宮. 岩切二丁目
11	遺跡	1011	城丸古墳(大宮古墳)	太. 四郎丸字大宮
12	遺跡	1012	弁天岡古墳	太. 四郎丸字昭和裏
13	遺跡	1013	大塚山古墳	太. 袋原字新田
14	遺跡	1014	兜塚古墳	太. 根岸町
15	遺跡	1015	国史跡 遠見塚古墳	若. 遠見塚一丁目ほか
16	遺跡	1016	善応寺横穴墓群	宮. 燕沢二丁目
17	遺跡	1017	入生沢横穴墓群	宮. 岩切字入生沢
18	遺跡	1018	台屋敷横穴墓群	宮. 岩切字台屋敷
19	遺跡	1019	国史跡 陸奥国分寺跡	若. 木ノ下二丁目・三丁目
20	遺跡	1020	国史跡 陸奥国分尼寺跡	若. 白萩町・宮. 宮千代一丁目
21	遺跡	1021	南小泉遺跡	若. 遠見塚・南小泉・古城
22	遺跡	1023	人來田遺跡	太. 人來田三丁目
23	遺跡	1023	人來田遺跡	太. 人來田三丁目
24	特例範囲	1024	綱木A遺跡	青. 茂庭字杉沢
25	遺跡	1025	山崎岡遺跡	宮. 岩切一丁目
26	遺跡	1026	国史跡 岩切城跡	宮. 岩切字入山ほか、利府町神谷沢
27	遺跡	1027	仙台東郊条里跡	若. かすみ町・蒲町
28	遺跡	1028	藤田新田遺跡	若. 荒井字藤田北裏上ほか
29	遺跡	1029	北目城跡	太. 郡山字館ノ内ほか
30	遺跡	1030	若林城跡(小泉古城)	若. 古城二丁目
31	遺跡	1032	金洗沢古墳	太. 西多賀一丁目
32	遺跡	1033	国史跡 仙台城跡(青葉城跡)	青. 川内、荒巻字青葉
33	遺跡	1034	鴻ノ巣遺跡	宮. 岩切字鴻巣
34	特例範囲	1035	小鶴遺跡	宮. 小鶴字羽山
35	遺跡	1036	新田北町遺跡	宮. 新田西町四丁目
36	遺跡	1036	新田北町遺跡	宮. 新田西町四丁目
37	遺跡	1037	安久東遺跡	太. 西中田四丁目ほか
38	遺跡	1038	栗遺跡	太. 西中田七丁目
39	遺跡	1039	富沢窯跡	太. 三神峯一丁目
40	遺跡	1040	裏町古墳	太. 西多賀一丁目
41	遺跡	1041	土手内横穴墓群	太. 土手内一丁目ほか
42	遺跡	1042	宗禪寺横穴墓群	太. 根岸町
43	遺跡	1043	安養寺下瓦窯跡	宮. 東仙台六丁目
44	遺跡	1044	神明社窯跡(蟹沢中瓦窯跡)	宮. 栢江
45	遺跡	1046	南光沢窯跡	青. 小松島四丁目
46	遺跡	1047	五本松窯跡	青. 台原森林公園ほか
47	遺跡	1048	羽黒堂遺跡	太. 山田本町
48	遺跡	1049	相ノ原遺跡	太. 坪沼字相ノ原
49	遺跡	1051	大苗遺跡	太. 坪沼字大苗ほか
50	遺跡	1053	内城Ⅰ遺跡	太. 坪沼字内城
51	遺跡	1054	内城Ⅱ遺跡	太. 坪沼字大苗
52	遺跡	1055	青木沢遺跡	太. 坪沼字立石山
53	遺跡	1056	中谷地南遺跡	太. 茂庭字中谷地南
54	遺跡	1057	舟木南遺跡	太. 茂庭字舟木南
55	遺跡	1058	小塚西遺跡	太. 茂庭字小塚西
56	遺跡	1059	舟窪遺跡	太. 坪沼字大苗ほか
57	遺跡	1060	川添東遺跡	太. 茂庭字川添東
58	遺跡	1061	大貝中遺跡	太. 坪沼字大貝中ほか
59	遺跡	1062	大貝下遺跡	太. 坪沼字大貝山ほか
60	遺跡	1063	塩ノ瀬遺跡	太. 坪沼字塩ノ瀬
61	遺跡	1064	新組遺跡	太. 茂庭字新組ほか
62	遺跡	1065	西前遺跡	太. 茂庭字門野
63	遺跡	1066	町田遺跡	太. 茂庭字坂ノ下
64	遺跡	1067	町北東遺跡	太. 茂庭字町北
65	遺跡	1068	向根遺跡	太. 茂庭字大堤ほか
66	遺跡	1069	向根東遺跡	太. 茂庭字向根
67	遺跡	1070	坂ノ下遺跡	太. 茂庭字坂ノ下
68	遺跡	1071	中ノ瀬遺跡	太. 茂庭字中ノ瀬東

※遺跡番号は「令和2年度(2020)版 宮城県遺跡地名表(宮城県文化財保護課)」に基づく。

付表 1(2) 埋蔵文化財包蔵地一覧

No	分類	遺跡番号	名称	所在地
69	遺跡	1072	人來田A遺跡	太. 茂庭字上ノ原山
70	遺跡	1073	人來田B遺跡	太. 茂庭字人來田西
71	遺跡	1074	人來田C遺跡	太. 茂庭字人來田東
72	遺跡	1075	羽黒堂前A遺跡	太. 山田本町ほか
73	遺跡	1077	北前遺跡	太. 山田字北前町
74	遺跡	1078	上野山遺跡	太. 上野山一丁目
75	遺跡	1079	町遺跡	太. 鉤取本町1丁目
76	遺跡	1080	八幡遺跡	太. 鉤取一丁目
77	遺跡	1082	富田南西遺跡	太. 富田字南ノ西
78	遺跡	1083	原遺跡	太. 西多賀三丁目
79	遺跡	1084	堀ノ内遺跡	太. 富沢三丁目
80	遺跡	1085	鍛冶屋敷A遺跡	太. 富田字京ノ北
81	遺跡	1086	鍛冶屋敷B遺跡	太. 富田字鍛冶屋敷ほか
82	遺跡	1087	六本松遺跡	太. 富田字京ノ南ほか
83	遺跡	1092	一塚古墳	太. 鹿野一丁目
84	遺跡	1093	二塚古墳	太. 鹿野二丁目
85	遺跡	1094	大野田遺跡	太. 大野田字袋前・袋東
86	遺跡	1096	佐保山東遺跡	太. 太白二丁目ほか
87	遺跡	1099	松ヶ丘遺跡	太. 八木山本町一丁目
88	遺跡	1102	土樋遺跡	青. 土樋一丁目
89	遺跡	1103	山田上ノ台遺跡	太. 山田上ノ台ほか
90	遺跡	1104	土手内遺跡	太. 土手内一丁目ほか
91	特例範囲	1104	土手内遺跡	太. 土手内一丁目ほか
92	遺跡	1105	壇腰遺跡	太. 中田七丁目
93	遺跡	1106	安久遺跡	太. 西中田五丁目
94	遺跡	1107	菖蒲沢遺跡	宮. 鶴ヶ谷東三丁目
95	遺跡	1108	向山高裏遺跡	太. 八木山緑町
96	遺跡	1109	二ツ沢遺跡	太. 八木山弥生町ほか
97	遺跡	1110	青葉山A遺跡	青. 荒巻字青葉
98	遺跡	1116	安養寺中囲瓦窯跡	宮. 安養寺三丁目
99	遺跡	1118	小田原長命坂窯跡	青. 小松島三・四丁目
100	遺跡	1119	茂ヶ崎城跡	太. 長町字茂ヶ崎一～四丁目ほか
101	遺跡	1120	笹森城跡	宮. 鶴ヶ谷字本山ほか
102	遺跡	1121	前田館跡(柿沼館)	太. 中田六丁目
103	遺跡	1122	東光寺磨崖仏群	宮. 岩切字入山
104	遺跡	1123	東光寺板碑群	宮. 岩切字入山
105	遺跡	1124	堤町瓦窯跡	青. 堤町一・二丁目ほか
106	遺跡	1125	山田団地東南遺跡	青. 堤町二丁目ほか
107	遺跡	1126	荒巻杉添窯跡	青. 堤町一丁目
108	遺跡	1127	荒巻一本杉瓦窯跡	青. 台原二丁目
109	遺跡	1128	台原二丁目遺跡	青. 台原二丁目
110	遺跡	1129	杉添東窯跡	青. 台原六丁目
111	遺跡	1131	庚申前窯跡	宮. 二の森
112	遺跡	1133	二の森窯跡(A・B地点)	宮. 二の森
113	遺跡	1134	与兵衛沼窯跡	青. 小松島新堤ほか、宮. 蟹沢ほか
114	遺跡	1135	安養寺配水場前窯跡	宮. 安養寺三丁目
115	遺跡	1136	三高西側斜面窯跡	宮. 安養寺二丁目
116	遺跡	1137	小田原前田窯跡	宮. 東仙台六丁目
117	遺跡	1138	大蓮寺窯跡	宮. 東仙台六丁目
118	遺跡	1140	神明社裏遺跡	宮. 枅江
119	遺跡	1142	枅江遺跡	宮. 枅江
120	遺跡	1144	吉沢遺跡	宮. 燕沢東三丁目
121	遺跡	1145	善応寺板碑(燕沢蒙古碑)	宮. 燕沢二丁目
122	遺跡	1146	中野高柳遺跡	宮. 中野字高柳ほか
123	遺跡	1148	西原遺跡	宮. 蒲生二丁目
124	遺跡	1149	出花遺跡	宮. 出花二丁目
125	遺跡	1150	遠藤館跡	宮. 中野字沼向
126	遺跡	1151	沼向遺跡	宮. 中野字沼向
127	遺跡	1152	竹ノ内遺跡	宮. 蒲生字竹ノ内
128	遺跡	1153	カナクノ遺跡	太. 茂庭字高田山
129	遺跡	1154	梨野A遺跡	太. 茂庭台三丁目ほか
130	特例範囲	1154	梨野A遺跡	太. 茂庭台三丁目ほか
131	特例範囲	1155	梨野B遺跡	太. 茂庭台五丁目
132	遺跡	1155	梨野B遺跡	太. 茂庭台五丁目
133	遺跡	1156	本郷遺跡	太. 茂庭字町田ほか
134	遺跡	1158	門野山囲遺跡	太. 茂庭字門野山
135	特例範囲	1160	馬越石塚	太. 茂庭字馬越石
136	遺跡	1160	馬越石塚	太. 茂庭字馬越石
137	遺跡	1161	茂庭大館跡	太. 茂庭字高田山ほか

※遺跡番号は「令和2年度(2020)版 宮城県遺跡地名表(宮城県文化財保護課)」に基づく。

付表 1(3) 埋蔵文化財包蔵地一覧

No	分類	遺跡番号	名称	所在地
138	遺跡	1162	茂庭西館跡	太. 茂庭字本郷
139	遺跡	1163	茂庭けんとう城跡	太. 茂庭字生出前ほか
140	遺跡	1164	牛小舎遺跡	宮. 蒲生一丁目
141	遺跡	1165	糠塚古墳	宮. 燕沢東一丁目
142	遺跡	1167	汚田通A遺跡	太. 山田上ノ台町
143	遺跡	1168	竹ノ内前遺跡	太. 山田字竹ノ内前ほか
144	遺跡	1169	清太原西遺跡	太. 山田字清太原
145	遺跡	1170	清太原東遺跡	太. 山田字清太原
146	遺跡	1171	船渡前遺跡	太. 山田字船渡前・富田字八幡西
147	遺跡	1173	谷地前遺跡	太. 山田字新田堀下中
148	遺跡	1174	原東遺跡	太. 西多賀一丁目
149	遺跡	1175	裏町東遺跡	太. 西多賀一丁目
150	遺跡	1176	雷遺跡	太. 柳生七丁目
151	遺跡	1177	雷東遺跡	太. 柳生一丁目
152	遺跡	1178	山口遺跡	太. 富沢一丁目ほか
153	遺跡	1179	元袋遺跡	太. 大野田字元袋・袋東
154	遺跡	1181	新田遺跡	太. 長町南二丁目ほか
155	遺跡	1182	北屋敷遺跡	太. 大野田字北屋敷
156	遺跡	1183	長町清水遺跡	太. 大野田字清水
157	遺跡	1184	袋東遺跡	太. 長町南三丁目ほか
158	遺跡	1189	六反田遺跡	太. 大野田字六反田ほか
159	遺跡	1191	伊古田遺跡	太. 大野田字塚田ほか
160	遺跡	1193	富沢上ノ台遺跡	太. 西多賀二丁目
161	遺跡	1194	小鶴城跡	宮. 小鶴字屋舗
162	遺跡	1195	入生沢遺跡	宮. 岩切字入生沢ほか
163	遺跡	1196	愛宕山横穴墓群	太. 向山四丁目・越路
164	遺跡	1196	愛宕山横穴墓群	太. 向山四丁目・越路
165	遺跡	1197	萩ヶ丘遺跡	太. 萩ヶ丘
166	遺跡	1198	根添館跡	太. 坪沼字根添東・館前東
167	遺跡	1199	天神社遺跡	宮. 榴ヶ岡
168	遺跡	1200	国分鞭館跡	宮. 五輪一丁目ほか
169	遺跡	1201	孝勝寺古墳	宮. 榴岡四丁目
170	遺跡	1202	正雲寺遺跡	若. 新寺五丁目
171	遺跡	1203	教塚古墳	太. 泉崎一丁目
172	特例範囲	1203	教塚古墳	太. 泉崎一丁目
173	遺跡	1204	東光寺横穴墓群	宮. 岩切字入山
174	遺跡	1205	東光寺遺跡	宮. 岩切字入山
175	遺跡	1206	砂押古墳	太. 砂押町
176	遺跡	1207	下飯田薬師堂古墳	若. 飯田字中橋
177	遺跡	1208	伊豆野権現古墳	太. 西中田一丁目
178	遺跡	1211	西台窯跡	太. 西多賀二丁目ほか
179	遺跡	1212	境田遺跡	太. 坪沼字境田
180	遺跡	1213	南沖東遺跡	太. 坪沼字南
181	遺跡	1214	沼尻遺跡	太. 坪沼字沼尻
182	遺跡	1215	右京内遺跡	太. 坪沼字境田ほか
183	遺跡	1216	中沖遺跡	太. 坪沼字中沖北
184	遺跡	1217	館前東遺跡	太. 坪沼字館前東・根添東
185	遺跡	1218	中在家遺跡	若. 荒井字中在家
186	遺跡	1219	下荒井遺跡	若. 荒井字遠藤ほか
187	遺跡	1220	北屋敷遺跡	若. 六丁の目中町
188	遺跡	1221	坊主門遺跡	青. 荒巻字坊主門ほか
189	遺跡	1222	今市遺跡	宮. 岩切字三所北
190	遺跡	1224	稲荷館跡	宮. 岩切字稲荷西ほか
191	遺跡	1226	南目城跡	宮. 南目館
192	遺跡	1227	谷地館跡	若. 卸町一丁目ほか
193	遺跡	1229	和田織部館跡	宮. 蒲生一丁目
194	遺跡	1231	田母神屋敷跡 (二瓶屋敷)	宮. 蒲生字鍋沼
195	遺跡	1232	荒井館跡	若. 荒井字矢取
196	遺跡	1233	長喜城跡	若. 長喜城字屋敷ほか
197	遺跡	1234	沖野城跡	若. 沖野七丁目ほか
198	遺跡	1235	今泉遺跡	若. 今泉二丁目
199	遺跡	1236	二木館跡	若. 二木字水神
200	遺跡	1237	日辺館跡	若. 日辺字宅地
201	遺跡	1240	四郎丸館跡	太. 四郎丸字戸ノ内
202	遺跡	1242	茂庭峯館跡	太. 茂庭字嶺山ほか
203	遺跡	1246	富沢館跡	太. 富沢字館ほか
204	遺跡	1247	向根横穴墓群	太. 茂庭字向根

※遺跡番号は「令和2年度(2020)版 宮城県遺跡地名表(宮城県文化財保護課)」に基づく。

付表 1(4) 埋蔵文化財包蔵地一覧

No	分類	遺跡番号	名称	所在地
205	遺跡	1248	若宮前遺跡	宮. 岩切字若宮前ほか
206	遺跡	1249	金岡八幡古墳	太. 長町七丁目
207	遺跡	1250	砂押Ⅰ遺跡	若. 沖野二丁目ほか
208	遺跡	1251	神柵遺跡	若. 沖野二・三丁目
209	遺跡	1252	砂押Ⅱ遺跡	若. 沖野三丁目
210	遺跡	1253	中柵西遺跡	若. 沖野三丁目
211	遺跡	1254	河原越遺跡	若. 上飯田一丁目
212	遺跡	1255	上屋敷遺跡	若. 上飯田三丁目
213	遺跡	1256	高田A遺跡	若. 上飯田三丁目
214	遺跡	1258	閑場遺跡	太. 柳生四丁目ほか
215	遺跡	1259	谷地田遺跡	太. 西中田五丁目ほか
216	遺跡	1260	鹿野屋敷遺跡	太. 鹿野本町
217	遺跡	1261	鹿野一丁目遺跡	太. 鹿野一丁目
218	遺跡	1262	長町六丁目遺跡	太. 長町六丁目
219	遺跡	1265	矢来遺跡	太. 郡山字新橋北ほか
220	遺跡	1266	的場遺跡	太. 郡山七丁目
221	遺跡	1267	籠ノ瀬遺跡	太. 郡山七丁目
222	遺跡	1268	欠ノ上Ⅰ遺跡	太. 郡山字谷地田西
223	遺跡	1269	欠ノ上Ⅱ遺跡	太. 郡山字欠ノ上ほか
224	遺跡	1270	欠ノ上Ⅲ遺跡	太. 郡山字欠ノ上
225	遺跡	1271	中田北遺跡	太. 中田七丁目
226	遺跡	1272	中田南遺跡	太. 中田七丁目
227	遺跡	1273	後河原遺跡	太. 中田字前沖ほか
228	遺跡	1275	前沖中遺跡	太. 中田字前沖中ほか
229	遺跡	1276	前沖北遺跡	太. 中田字前沖北
230	特例範囲	1276	前沖北遺跡	太. 中田字前沖北
231	遺跡	1277	内手遺跡	太. 袋原字内手
232	遺跡	1278	中田畑中遺跡	太. 袋原字畑中
233	遺跡	1279	神明遺跡	太. 四郎丸字昭和裏
234	遺跡	1280	戸ノ内遺跡	太. 四郎丸字戸ノ内ほか
235	遺跡	1282	昭和北遺跡	太. 四郎丸字昭和北
236	遺跡	1283	富沢清水遺跡	太. 富沢二丁目
237	遺跡	1285	泉崎浦遺跡	太. 泉崎一丁目ほか
238	遺跡	1287	砂押屋敷遺跡	太. 砂押町
239	遺跡	1288	市指定民俗 上前十三塚	太. 坪沼字上前
240	遺跡	1290	北山古墳	青. 北山二丁目
241	特例範囲	1291	上古川遺跡	太. 西中田一丁目
242	遺跡	1291	上古川遺跡	太. 西中田一丁目
243	遺跡	1292	安久諏訪古墳	太. 西中田五丁目
244	遺跡	1293	大年寺山横穴墓群	太. 向山四丁目ほか
245	遺跡	1294	志波遺跡	宮. 宮千代二丁目
246	遺跡	1295	中田神社裏遺跡	太. 西中田一丁目
247	遺跡	1296	堰下遺跡	宮. 田子字堰下
248	遺跡	1297	新宿岡遺跡	宮. 岩切字千刈田
249	遺跡	1298	大正岡遺跡	宮. 岩切字大正
250	遺跡	1299	岩切畑中遺跡	宮. 字岩切字稻荷西ほか
251	遺跡	1300	福田町遺跡	宮. 福田町二丁目
252	遺跡	1301	鶴巻Ⅰ遺跡	宮. 鶴巻一丁目
253	遺跡	1302	鶴巻Ⅱ遺跡	宮. 鶴巻二丁目
254	遺跡	1303	田子遺跡	宮. 田子字三反ほか
255	遺跡	1304	小原遺跡	宮. 福室字小原
256	遺跡	1306	日辺遺跡	若. 日辺字土手合
257	特例範囲	1307	土手内窯跡	太. 土手内一丁目
258	遺跡	1307	土手内窯跡	太. 土手内一丁目
259	遺跡	1308	荒巻石塚	青. 貝ヶ森五丁目
260	遺跡	1309	ノマヤマ遺跡	太. 坪沼字針山
261	遺跡	1310	北原遺跡	太. 坪沼字北原
262	遺跡	1311	築道遺跡	若. 下飯田字築道東
263	遺跡	1312	押口遺跡	若. 荒井字大場伝ほか
264	遺跡	1315	芦ノ口遺跡	太. 三神峯一丁目 太. 西の平一丁目
265	遺跡	1316	中谷地遺跡	太. 茂庭字中谷地南
266	遺跡	1317	八木山緑町遺跡	太. 八木山緑町
267	遺跡	1318	ニツ沢横穴墓群	太. ニツ沢
268	遺跡	1319	五反田古墳	太. 大野田字五反田
269	遺跡	1320	春日社古墳	太. 大野田字宮
270	遺跡	1321	王ノ壇古墳	太. 大野田字王ノ壇
271	遺跡	1322	鳥居塚古墳	太. 大野田字宮ほか
272	遺跡	1323	屋敷東遺跡	若. 下飯田字屋敷東
273	遺跡	1324	上杉六丁目遺跡	青. 上杉六丁目

※遺跡番号は「令和2年度(2020)版 宮城県遺跡地名表(宮城県文化財保護課)」に基づく。

付表 1(5) 埋蔵文化財包蔵地一覧

No	分類	遺跡番号	名称	所在地
274	遺跡	1326	明屋敷遺跡	若. 六丁の目中町ほか
275	遺跡	1327	地蔵浦遺跡	若. 六丁の目東町
276	遺跡	1328	二の森遺跡	宮. 二の森
277	遺跡	1330	案内古墳	宮. 東仙台六丁目
278	特例範囲	1331	梨野C遺跡	太. 茂庭台五丁目ほか
279	遺跡	1331	梨野C遺跡	太. 茂庭台五丁目ほか
280	遺跡	1332	梨野横穴墓群	太. 茂庭字生出森
281	遺跡	1333	新熊野堂遺跡	太. 茂庭字熊野ほか
282	遺跡	1334	嶺岸遺跡	太. 茂庭字嶺岸ほか
283	特例範囲	1335	沼原A遺跡	太. 茂庭台一丁目
284	遺跡	1335	沼原A遺跡	太. 茂庭台一丁目
285	遺跡	1336	沼原B遺跡	太. 茂庭台二丁目
286	特例範囲	1336	沼原B遺跡	太. 茂庭台二丁目
287	遺跡	1337	沼原C遺跡	太. 茂庭台二丁目
288	特例範囲	1337	沼原C遺跡	太. 茂庭台二丁目
289	特例範囲	1338	嶺山A遺跡	太. 茂庭台一丁目ほか
290	遺跡	1338	嶺山A遺跡	太. 茂庭台一丁目ほか
291	特例範囲	1339	嶺山B遺跡	太. 茂庭台一丁目ほか
292	遺跡	1339	嶺山B遺跡	太. 茂庭台一丁目ほか
293	遺跡	1340	嶺山C遺跡	太. 茂庭台一丁目
294	特例範囲	1340	嶺山C遺跡	太. 茂庭台一丁目
295	遺跡	1341	青山二丁目遺跡	太. 青山二丁目
296	遺跡	1342	萩ヶ丘B遺跡	太. 萩ヶ丘ほか
297	遺跡	1343	後田遺跡	太. 鉤取二丁目
298	遺跡	1346	根岸遺跡	太. 根岸町
299	遺跡	1347	岡崎岡遺跡	若. 荒井字山路裏
300	遺跡	1349	養種園遺跡	若. 南小泉一丁目
301	遺跡	1350	砂田遺跡	太. 坪沼字砂田ほか
302	遺跡	1351	青木沢B遺跡	太. 坪沼字青木沢
303	特例範囲	1353	山田上ノ台塚	太. 山田本町
304	遺跡	1353	山田上ノ台塚	太. 山田本町
305	遺跡	1354	比丘尼塚古墳	宮. 燕沢三丁目
306	遺跡	1356	五反田石棺墓	太. 大野田字五反田
307	遺跡	1357	曾利松明神古墳	若. 蒲町
308	遺跡	1358	梅塚古墳	若. 今泉字飯田前
309	遺跡	1359	小兜塚古墳	太. 根岸町
310	遺跡	1360	五反田木棺墓	太. 大野田字五反田
311	遺跡	1361	大野田古墳群	太. 大野田字宮脇ほか
312	遺跡	1361	大野田古墳群	太. 大野田字宮脇ほか
313	遺跡	1361	大野田古墳群	太. 大野田字宮脇ほか
314	遺跡	1361	大野田古墳群	太. 大野田字宮脇ほか
315	遺跡	1362	御堂平遺跡	太. 鉤取字御堂平
316	特例範囲	1363	柳生台畑遺跡	太. 柳生字台畑ほか
317	遺跡	1363	柳生台畑遺跡	太. 柳生字台畑ほか
318	遺跡	1364	南ノ東遺跡	太. 富田字京ノ北ほか
319	遺跡	1365	梨野D遺跡	太. 茂庭字梨野西
320	遺跡	1366	人來田東遺跡	太. 茂庭字人來田東
321	遺跡	1367	山田糸里遺跡	太. 山田字谷地前ほか
322	遺跡	1368	下ノ内浦遺跡	太. 長町南四丁目ほか
323	遺跡	1369	富沢遺跡	太. 富沢三・四丁目ほか
324	遺跡	1370	荒巻神明町児童公園遺跡	青. 荒巻神明町
325	遺跡	1371	紙漉山遺跡	太. 鉤取三丁目
326	遺跡	1372	洞ノ口遺跡	宮. 岩切字洞ノ口
327	遺跡	1373	青葉山B遺跡	青. 荒巻字青葉
328	遺跡	1374	鶴ヶ谷窯跡	宮. 鶴ヶ谷二丁目
329	遺跡	1375	貞山堀	宮. 蒲生～若. 荒浜・井土ほか
330	遺跡	1376	金山窯跡	太. 西多賀一丁目
331	遺跡	1378	燕沢公園窯跡	宮. 燕沢一丁目
332	遺跡	1379	台原七丁目5番窯跡	青. 台原七丁目
333	遺跡	1380	長命荘窯跡	青. 東照宮一丁目ほか
334	遺跡	1381	五城中学校北窯跡	青. 東照宮一丁目
335	遺跡	1382	杉土手(鹿除土手)	太. 山田北前町
336	遺跡	1382	杉土手(鹿除土手)	太. 山田北前町
337	遺跡	1382	杉土手(鹿除土手)	太. 山田北前町
338	遺跡	1384	市指定歴史資料 澁不動尊文永十年板碑	青. 広瀬町
339	遺跡	1385	中田柳生板碑群	太. 柳生字北
340	遺跡	1386	川内古碑群	青. 荒巻字青葉
341	遺跡	1390	中田伊豆野権現板碑群	太. 西中田一丁目

※遺跡番号は「令和2年度(2020)版 宮城県遺跡地名表(宮城県文化財保護課)」に基づく。

付表 1(6) 埋蔵文化財包蔵地一覧

No	分類	遺跡番号	名称	所在地
342	遺跡	1391	和賀忠親主従の墓	若. 白萩町
343	遺跡	1392	地藏堂板碑群	宮. 岩切字入山
344	遺跡	1393	洞ノ口板碑群	宮. 岩切字洞ノ口
345	遺跡	1394	三宝荒神社板碑群	若. 南鍛冶町三宝荒神社
346	遺跡	1395	元袋板碑群	太. 大野田字元袋
347	遺跡	1396	蛸薬師板碑群	太. 長町四丁目蛸薬師
348	遺跡	1397	長町駅裏板碑	太. 郡山二丁目
349	遺跡	1398	八幡社古碑群	太. 郡山二丁目
350	遺跡	1399	郡山三丁目板碑群	太. 郡山三丁目
351	遺跡	1400	諏訪社板碑群	太. 郡山五丁目諏訪神社
352	遺跡	1401	穴田東板碑群	太. 郡山字穴田東
353	遺跡	1402	宅地板碑群	太. 郡山北目宅地
354	遺跡	1403	笹屋敷板碑	若. 荒井字笹屋敷
355	遺跡	1404	日向板碑群	太. 柳生五丁目
356	遺跡	1405	雷板碑	太. 柳生七丁目
357	遺跡	1406	関場板碑群	太. 柳生二丁目
358	遺跡	1407	落合観音堂板碑群	太. 四郎丸字落合
359	遺跡	1408	善徳寺板碑	太. 四郎丸字弁天
360	遺跡	1409	西光寺板碑群	宮. 福室五丁目
361	遺跡	1410	六地藏	青. 木町8
362	遺跡	1411	四野山観音堂板碑	宮. 福田町二丁目
363	遺跡	1412	北目板碑群	太. 郡山字穴田東
364	遺跡	1413	片平仙台大神宮の板碑	青. 片平一丁目
365	遺跡	1415	弘安十年供養碑	太. 柳生字上河原
366	遺跡	1416	安養寺下囲瓦窯跡	宮. 安養寺三丁目
367	遺跡	1417	安養寺囲瓦窯跡	宮. 安養寺三丁目
368	遺跡	1418	神明社東南麓南瓦窯跡	宮. 幸町四丁目
369	遺跡	1419	土手前瓦窯跡	宮. 東仙台六丁目
370	遺跡	1422	国史跡 林子平墓	青. 子平町龍雲院境内
371	遺跡	1423	上ノ原山遺跡	太. 茂庭字上ノ原山
372	遺跡	1424	長町南遺跡	太. 長町南二丁目
373	遺跡	1425	下ノ内遺跡	太. 富沢四丁目ほか
374	遺跡	1426	茂ヶ崎横穴墓群	太. ニツ沢
375	遺跡	1427	中在家南遺跡	若. 荒井字中在家ほか
376	遺跡	1428	王ノ壇遺跡	太. 大野田字王ノ壇ほか
377	遺跡	1429	皿屋敷遺跡	太. 大野田字皿屋敷ほか
378	遺跡	1430	高屋敷遺跡	若. 荒井字高屋敷
379	遺跡	1431	荒井畑中遺跡	若. 荒井字畑中
380	遺跡	1432	羽黒前遺跡	宮. 字岩切羽黒前・利府町神谷沢字金沢
381	遺跡	1433	化粧坂城跡	宮. 岩切字羽黒前・利府町金溶沢字館内
382	遺跡	1434	下飯田遺跡	若. 下飯田字屋敷南ほか
383	遺跡	1435	王ノ壇42板碑群	太. 大野田字王ノ壇ほか
384	遺跡	1436	王ノ壇古墳板碑群	太. 大野田字王ノ壇
385	遺跡	1437	富沢四丁目板碑群	太. 富沢四丁目
386	遺跡	1438	北屋敷板碑	太. 大野田字北屋敷
387	遺跡	1439	袋前遺跡	太. 大野田字袋前
388	遺跡	1440	高田B遺跡	若. 日辺字千刈田ほか
389	遺跡	1441	西台畑板碑群	太. 郡山二丁目
390	遺跡	1442	青葉山C遺跡	青. 荒巻字青葉
391	遺跡	1443	青葉山E遺跡	青. 荒巻字青葉
392	遺跡	1444	穴田東窯跡	青. 堤町二丁目
393	遺跡	1445	青葉山D遺跡	青. 荒巻字青葉
394	遺跡	1446	青山二丁目B遺跡	太. 青山二丁目
395	遺跡	1447	松木遺跡	太. 柳生六・七丁目
396	遺跡	1448	蛇塚古墳	若. 南小泉一丁目
397	遺跡	1449	長町駅東遺跡	太. 長町六丁目
398	遺跡	1450	大梅寺建武の碑	青. 茂庭字綱木
399	遺跡	1451	善応寺東横穴墓群	宮. 燕沢三丁目5
400	遺跡	1452	小鶴一丁目塚	宮. 小鶴一丁目9
401	遺跡	1453	川添西塚	太. 茂庭字川添西
402	遺跡	1454	八雲神社板碑群	太. 坪沼字北ノ下
403	遺跡	1455	愛宕神社登口板碑	太. 坪沼字館前
404	遺跡	1456	十一面観音堂板碑	太. 坪沼字大苗
405	遺跡	1457	蓮光寺板碑群	太. 四郎丸字戸ノ内
406	遺跡	1458	大日堂板碑群	太. 袋原字小平
407	遺跡	1459	明川寺板碑	太. 中田町字前沖北21
408	遺跡	1460	前沖北熊野神社板碑	太. 中田町字前沖北

※遺跡番号は「令和2年度(2020)版 宮城県遺跡地名表(宮城県文化財保護課)」に基づく。

付表 1(7) 埋蔵文化財包蔵地一覧

No	分類	遺跡番号	名称	所在地
409	遺跡	1461	前沖北35板碑	太. 中田町字前沖北35
410	遺跡	1462	前沖北40板碑	太. 中田町字前沖北40
411	遺跡	1463	前田館跡板碑	太. 中田六丁目5
412	遺跡	1464	中田六丁目板碑群	太. 中田六丁目30
413	遺跡	1465	中田七丁目板碑	太. 中田七丁目28
414	遺跡	1466	中田三丁目板碑	太. 中田三丁目7
415	遺跡	1467	田中板碑	太. 柳生字田中
416	遺跡	1468	前原西A板碑	太. 柳生字前原西
417	遺跡	1469	中田神社板碑群	太. 西中田一丁目
418	遺跡	1470	西中田七丁目板碑	太. 西中田7丁目22
419	遺跡	1471	北原板碑群	太. 柳生字北原
420	遺跡	1472	沢目板碑	太. 柳生字沢目
421	遺跡	1473	上河原元弘三年の板碑	太. 柳生字上河原58
422	遺跡	1474	上河原板碑	太. 柳生字上河原32-1
423	遺跡	1475	柳生寺板碑群	太. 柳生字北78
424	遺跡	1476	松木板碑群	太. 柳生6丁目98
425	遺跡	1477	柳生熊野神社板碑	太. 柳生7丁目
426	遺跡	1478	川西板碑群	太. 柳生4丁目
427	遺跡	1479	古峯神社板碑	太. 郡山字北目宅地2
428	遺跡	1480	伊古田B遺跡	太. 大野田字イコタ・皿屋敷
429	遺跡	1481	南目館板碑	宮. 南目館1
430	遺跡	1482	堰下板碑群	宮. 田子字堰下10
431	遺跡	1483	五平淵板碑群	宮. 田子字五平淵38
432	遺跡	1484	雲洞院板碑	宮. 福田町1-10-25
433	遺跡	1485	鶴巻熊野神社板碑	宮. 鶴巻1-9-6
434	遺跡	1486	福室庚板碑	宮. 福室字庚1-3
435	遺跡	1487	八鍬八幡神社板碑	宮. 高砂2-18-5
436	遺跡	1488	出花愛宕神社板碑群	宮. 出花1-243
437	遺跡	1489	出花一丁目A板碑群	宮. 出花1-152
438	遺跡	1490	出花一丁目B板碑	宮. 出花1-155
439	遺跡	1491	中野曲田板碑	宮. 中野字曲田56
440	遺跡	1492	耳取観音堂板碑	宮. 蒲生字竹ノ内31-1
441	遺跡	1493	岡田神明社板碑群	宮. 岡田字寺袋浦47-1
442	遺跡	1494	福室住吉神社板碑群	宮. 福室字平柳82
443	遺跡	1495	六丁の目太子堂板碑	若. 六丁の目中町14-10
444	遺跡	1496	六丁の目北町板碑	若. 六丁の目北町7-1
445	遺跡	1497	波分神社板碑群	若. 霞目2-15-37
446	遺跡	1498	御蔵堀板碑	若. 長喜城字御蔵堀18-3
447	遺跡	1499	荒井堀口板碑	若. 荒井字堀口73
448	遺跡	1500	荒井矢取板碑	若. 荒井字矢取12
449	遺跡	1501	神屋敷大日堂板碑群	若. 荒井字神屋敷116-1
450	遺跡	1502	少林神社板碑群	若. 南小泉1-8-28
451	遺跡	1503	荒浜石場板碑群	若. 荒浜字石場8
452	遺跡	1504	荒浜北丁板碑群	若. 荒浜字北丁4
453	遺跡	1505	荒浜浄土寺板碑	若. 荒浜字西10
454	遺跡	1506	上飯田三丁目板碑	若. 上飯田3-12-1
455	遺跡	1507	下飯田薬王寺板碑	若. 下飯田字屋敷17
456	遺跡	1508	岩切三所北A板碑	宮. 岩切字三所北87-1
457	遺跡	1509	岩切三所北B板碑	宮. 岩切字三所北42-21
458	遺跡	1510	羽黒前板碑群	宮. 岩切字羽黒前
459	遺跡	1511	鍛冶屋敷前遺跡	太. 富沢字鍛冶屋敷前ほか
460	遺跡	1512	茂庭立石遺跡	太. 茂庭字立石2-3ほか
461	遺跡	1513	延元2年板碑	青. 八幡5-413
462	遺跡	1514	郡山五丁目A板碑	太. 郡山5-139-1
463	遺跡	1515	郡山五丁目B板碑	太. 郡山5-136-2
464	遺跡	1516	郡山七丁目A板碑	太. 郡山7-75-1
465	遺跡	1517	郡山七丁目B板碑	太. 郡山7-131
466	遺跡	1518	郡山七丁目C板碑群	太. 郡山7-134-1
467	遺跡	1519	富沢宮崎板碑	太. 富沢字宮崎25-3
468	遺跡	1520	鍛冶屋敷板碑	太. 鍛冶屋敷16-1
469	遺跡	1521	富田南ノ西板碑群	太. 富田字南ノ西18-1
470	遺跡	1522	堤町B遺跡	青. 堤町二丁目
471	遺跡	1523	堤町C遺跡	青. 堤町二丁目
472	遺跡	1524	羽黒堂前B遺跡	太. 山田北前町
473	遺跡	1525	汚田通B遺跡	太. 山田字汚田通
474	遺跡	1526	中野高柳板碑	宮. 中野字高柳
475	遺跡	1527	芳塚古墳	太. 四郎丸字芳塚
476	遺跡	1528	入山板碑群	宮. 岩切字入山

※遺跡番号は「令和2年度(2020)版 宮城県遺跡地名表(宮城県文化財保護課)」に基づく。

付表 1(8) 埋蔵文化財包蔵地一覧

No	分類	遺跡番号	名称	所在地
477	遺跡	1529	馬頭観音堂板碑群	宮. 岩切字観音前
478	遺跡	1530	洞ノ口A板碑	宮. 岩切字洞ノ口
479	遺跡	1531	矢崎神社板碑群	宮. 岩切字稲荷西
480	遺跡	1531	矢崎神社板碑群	宮. 岩切字稲荷西
481	遺跡	1532	耕田寺板碑群	宮. 岩切字今市
482	遺跡	1533	比丘尼坂墓地板碑	宮. 鶴ヶ谷東二丁目
483	遺跡	1534	松本神社板碑	宮. 燕沢東三丁目
484	遺跡	1535	小鶴八幡神社板碑	宮. 小鶴一丁目
485	遺跡	1536	羽山神社板碑群	宮. 小鶴字羽山
486	遺跡	1537	小鶴城跡板碑群	宮. 新田三丁目
487	遺跡	1538	大山祇神社板碑	宮. 新田四丁目
488	遺跡	1539	誓渡寺板碑	宮. 中野字阿弥陀堂
489	遺跡	1540	成覚寺板碑	若. 新寺三丁目
490	遺跡	1541	古城神社板碑	若. 河原町二丁目
491	遺跡	1542	長徳寺板碑	太. 向山二丁目
492	遺跡	1543	砂押古墳板碑	太. 砂押町
493	遺跡	1544	柳生七丁目板碑	太. 柳生七丁目
494	遺跡	1545	沢目B板碑	太. 柳生字沢目
495	遺跡	1546	柳生六丁目板碑群	太. 柳生六丁目
496	遺跡	1547	前原西B板碑群	太. 柳生字前原西
497	遺跡	1548	西中田三丁目板碑	太. 西中田三丁目
498	遺跡	1549	西中田七丁目A板碑群	太. 西中田七丁目
499	遺跡	1550	原板碑群	太. 袋原字原
500	遺跡	1551	小平板碑	太. 袋原字小平
501	遺跡	1552	柳生六丁目B板碑群	太. 柳生六丁目
502	遺跡	1553	陸奥国分寺五輪塔	若. 木ノ下二丁目
503	遺跡	1554	宝善寺宝篋印塔群	太. 坪沼字北ノ中
504	遺跡	1555	保春院前遺跡	若. 保春院前丁
505	遺跡	1556	舟木北遺跡	太. 茂庭字舟木北
506	遺跡	1557	国分寺東遺跡	若. 木ノ下三丁目
507	遺跡	1558	川内A遺跡	青. 青葉山
508	遺跡	1559	市史跡 経ヶ峯伊達家墓所	青葉区御霊屋下
509	遺跡	1560	山田本町遺跡	太. 山田本町
510	特例範囲	1560	山田本町遺跡	太. 山田本町
511	遺跡	1561	綱木B遺跡	青. 茂庭字湯ノ沢
512	遺跡	1562	桜ヶ岡公園遺跡	青. 桜ヶ岡公園
513	遺跡	1562	桜ヶ岡公園遺跡	青. 桜ヶ岡公園
514	遺跡	1563	沓形遺跡	若. 荒井字矢取東
515	遺跡	1564	中ノ森遺跡	太. 茂庭字中ノ森13
516	遺跡	1565	川内B遺跡	青. 川内地内
517	遺跡	1566	大野田官衙遺跡	太. 大野田字袋前
518	遺跡	1567	薬師堂東遺跡	若. 木ノ下
519	遺跡	1568	荒井畑中東遺跡	若. 荒井字畑中
520	遺跡	1569	蒲町板碑	若. 蒲町
521	遺跡	1570	荒井広瀬遺跡	若. 荒井字畑中
522	遺跡	1571	荒井南遺跡	若. 荒井字遠藤西・丑の頭
523	遺跡	1572	川内C遺跡	青. 青葉山8-1
524	遺跡	1573	京ノ中遺跡	太. 富田字京ノ中
525	遺跡	1574	下飯田東遺跡	若. 下飯田字屋敷東72ほか
526	遺跡	1575	川前遺跡	太. 富沢字川前1地内
527	遺跡	1576	宮崎遺跡	太. 富田字宮崎66地内
528	遺跡	1577	蒲生御蔵跡	宮. 蒲生二丁目ほか
529	遺跡	1578	川前浦遺跡	太. 富沢字川前浦
530	遺跡	1579	川内武家屋敷遺跡	青. 川内元支倉35-14
531	遺跡	1580	高江遺跡	宮. 岩切字高江
532	遺跡	16001	菅刈山遺跡	太. 秋保町長袋字菅刈山
533	遺跡	16002	折葉遺跡	青. 上愛子長袋字折葉
534	遺跡	16003	マンガク山遺跡	太. 秋保町馬場字滝原
535	遺跡	16004	五輪原遺跡	太. 秋保町馬場字竹林
536	遺跡	16006	水上南遺跡	太. 秋保町長袋字水上南
537	遺跡	16007	原遺跡	太. 秋保町長袋字原
538	遺跡	16010	羽山遺跡	太. 秋保町境野字羽山
539	遺跡	16012	山田遺跡	太. 秋保町境野字山田
540	遺跡	16013	釜土遺跡	太. 秋保町湯元字釜土
541	遺跡	16014	大夫原遺跡	太. 秋保町湯元字大夫
542	遺跡	16015	細野原遺跡	太. 秋保町湯元字細野原
543	遺跡	16016	大原遺跡	太. 秋保町長袋字大原

※遺跡番号は「令和2年度(2020)版 宮城県遺跡地名表(宮城県文化財保護課)」に基づく。

付表 1(9) 埋蔵文化財包蔵地一覧

No	分類	遺跡番号	名称	所在地
544	遺跡	16017	上ノ原遺跡	太. 秋保町長袋字上ノ原
545	遺跡	16018	滝ノ原遺跡	太. 秋保町馬場字滝原
546	遺跡	16019	森安遺跡	太. 秋保町馬場字大槻
547	遺跡	16020	深野遺跡	太. 秋保町馬場字深野
548	遺跡	16021	辺田囲遺跡	太. 秋保町馬場字辺田
549	遺跡	16022	土蔵田遺跡	太. 秋保町馬場字土蔵
550	遺跡	16023	下ノ久保遺跡	太. 秋保町馬場字下久保
551	遺跡	16024	賀沢遺跡	太. 秋保町長袋字賀沢
552	遺跡	16025	清水久保遺跡	太. 秋保町長袋字清水久保
553	遺跡	16026	青木遺跡	太. 秋保町長袋字青木
554	遺跡	16027	町上原遺跡	太. 秋保町長袋字町上原
555	遺跡	16028	町南裏遺跡	太. 秋保町長袋字町南裏
556	遺跡	16029	並木遺跡	太. 秋保町長袋字中原ほか
557	遺跡	16030	竹ノ内遺跡	太. 秋保町長袋字竹ノ内
558	遺跡	16031	竹ノ内東遺跡	太. 秋保町長袋字竹ノ内東
559	遺跡	16032	中原遺跡	太. 秋保町境野字中原
560	遺跡	16033	野尻遺跡	太. 秋保町境野字野尻
561	遺跡	16034	境野遺跡	太. 秋保町境野字野尻
562	遺跡	16035	浜井場遺跡	太. 秋保町境野字浜井場
563	遺跡	16036	行沢遺跡	太. 秋保町湯元字行沢
564	遺跡	16037	上館跡	太. 秋保町馬場字北山
565	遺跡	16038	豊後館跡	太. 秋保町馬場字町南
566	遺跡	16039	向山遺跡	太. 秋保町長袋字上ノ原
567	遺跡	16040	新庄館跡	太. 秋保町長袋字台山
568	遺跡	16041	阿弥陀遺跡	太. 秋保町長袋字原
569	遺跡	16042	楯山城跡	太. 秋保町長袋字館山
570	遺跡	16043	長楯城跡	太. 秋保町長袋字館
571	遺跡	16044	境野城跡	太. 秋保町境野字漆方ほか
572	遺跡	16046	二口番所跡	太. 秋保町馬場字岳入
573	遺跡	16051	石ヶ森館跡	太. 秋保町馬場字石ヶ森
574	遺跡	16052	湯元小屋館跡	太. 秋保町湯元字鹿乙
575	遺跡	16053	賀沢板碑群	太. 秋保町長袋字賀沢
576	遺跡	16054	清水久保板碑	太. 秋保町長袋字清水久保
577	遺跡	16055	岩屋堂板碑群(洞窟堂板碑群)	太. 秋保町長袋字枇杷原
578	遺跡	16056	大原一里塚	太. 秋保町長袋字大原
579	遺跡	16057	滝ノ原B遺跡	太. 秋保町馬場字滝原
580	遺跡	16058	国久五輪原宝篋印塔	太. 秋保町長袋字国久
581	遺跡	16059	野尻番所跡	太. 秋保町馬場字野尻町北
582	遺跡	16060	小屋建山遺跡	太. 秋保町馬場小屋建山
583	遺跡	19001	堂庭廢寺跡	泉. 根白石字堂庭山
584	遺跡	19002	花輪山遺跡	泉. 根白石字花輪山
585	遺跡	19003	泉ヶ岳遺跡	泉. 福岡字岳山
586	遺跡	19004	白石城跡	泉. 根白石字館下
587	遺跡	19005	山の寺廢寺	泉. 山の寺二丁目
588	遺跡	19006	成田山館遺跡	泉. 住吉台西三・四丁目
589	遺跡	19007	住吉遺跡	泉. 南光台東三丁目
590	遺跡	19008	住吉塚群	泉. 南光台東三丁目
591	遺跡	19009	長命館跡	泉. 加茂二丁目
592	遺跡	19010	紫山遺跡	泉. 寺岡三丁目
593	特例範囲	19010	紫山遺跡	泉. 寺岡三丁目
594	遺跡	19011	山下遺跡	泉. 朴沢字山下
595	遺跡	19012	小岳館跡	泉. 小角字館・広畑
596	遺跡	19013	八乙女館跡	泉. 実沢字道祖神
597	遺跡	19014	山野内館跡	泉. 実沢字六堂屋敷
598	遺跡	19015	宮下遺跡	泉. 古内字宮下
599	遺跡	19016	岡本前遺跡	泉. 松森字岡本前
600	遺跡	19017	館陰遺跡	泉. 根白石字館陰
601	遺跡	19018	養賢堂遺跡	泉. 根白石字養賢堂
602	遺跡	19019	洞雲寺遺跡	泉. 山の寺二丁目
603	遺跡	19020	松森城跡	泉. 松森字内町
604	遺跡	19021	杭城館跡	泉. 西田中字杭城山
605	遺跡	19022	福沢城跡	泉. 根白石字福沢館下
606	遺跡	19023	朴沢新城跡	泉. 朴沢字要害

※遺跡番号は「令和2年度(2020)版 宮城県遺跡地名表(宮城県文化財保護課)」に基づく。

付表 1(10) 埋蔵文化財包蔵地一覧

No	分類	遺跡番号	名称	所在地
607	遺跡	19024	下蒜遺跡	泉. 福岡字下蒜
608	遺跡	19025	福岡館跡	泉. 福岡字城ノ内
609	遺跡	19026	新道遺跡	泉. 市名坂字新道
610	遺跡	19027	西上野原遺跡	泉. 福岡字西上野原
611	遺跡	19028	大沢大ヶ沢遺跡	泉. 七北田字大ヶ沢
612	特許範囲	19028	大沢大ヶ沢遺跡	泉. 七北田字大ヶ沢
613	遺跡	19029	青笹山遺跡	泉. 根白石字青笹山
614	遺跡	19030	泥畑遺跡	泉. 福岡字泥畑
615	遺跡	19031	畑中遺跡	泉. 朴沢字畑中・畑中前
616	遺跡	19032	長嶋遺跡	泉. 南光台東二・三丁目
617	遺跡	19033	館遺跡	泉. 松森字館・岡本前
618	遺跡	19034	鳥居原遺跡	泉. 朴沢字鳥居原
619	遺跡	19035	西脇西遺跡	泉. 朴沢字西脇西
620	遺跡	19036	高野原A遺跡	泉. 朴沢字高野原
621	遺跡	19037	高野原B遺跡	泉. 朴沢字高野原
622	遺跡	19038	新田遺跡	泉. 朴沢字新田
623	遺跡	19039	西小屋遺跡	泉. 朴沢字西小屋
624	遺跡	19040	南遺跡	泉. 朴沢字南
625	遺跡	19041	壇の原遺跡	泉. 朴沢字壇の原
626	遺跡	19042	中在家遺跡	泉. 朴沢字中在家
627	遺跡	19043	亀ノ子小塚	泉. 朴沢字壇の原
628	遺跡	19044	壇の原小塚	泉. 朴沢字壇の原
629	遺跡	19045	芳の平B遺跡	泉. 福岡字岳山
630	遺跡	19046	上鳥居原遺跡	泉. 朴沢字上鳥居原
631	遺跡	19047	刑部塚	泉. 福岡字中在家
632	遺跡	19048	市史跡 松森焰硝蔵跡	泉. 南光台東二丁目
633	遺跡	19049	高柳遺跡	泉. 七北田字高柳
634	遺跡	19050	鳥井原遺跡	泉. 市名坂字鳥井原天神沢一丁目
635	遺跡	19051	城前遺跡	泉. 松森字城前
636	遺跡	19052	竹之内遺跡	泉. 市名坂字竹之内
637	遺跡	19053	新庄遺跡	泉. 松森字新庄
638	遺跡	19054	上河原遺跡	泉. 松森字上河原
639	遺跡	19055	境A遺跡	泉. 七北田字境
640	遺跡	19056	沼遺跡	泉. 上谷刈字沼・遠世堂・塚
641	遺跡	19057	柳遺跡	泉. 七北田字柳・欠下
642	遺跡	19058	大沢台遺跡	泉. 七北田字大沢台
643	遺跡	19059	芳の平A遺跡	泉. 福岡字芳の平
644	遺跡	19060	戸平鍛冶跡	泉. 実沢字戸平
645	遺跡	19061	鹿島遺跡	泉. 市名坂字鹿島・高倉・原田
646	遺跡	19062	境B遺跡	泉. 七北田字境
647	遺跡	19063	天神沢遺跡	泉. 市名坂字天神沢
648	遺跡	19064	関の上遺跡	泉. 古内字関の上
649	遺跡	19065	堰添A遺跡	泉. 福岡字堰添
650	遺跡	19066	ドウコン塚	泉. 実沢字十文字
651	遺跡	19067	本町遺跡	泉. 市名坂字本町
652	遺跡	19068	赤生津遺跡	泉. 七北田字赤生津・古川
653	遺跡	19069	寺岡庵寺	泉. 寺岡二丁目
654	遺跡	19070	原遺跡	泉. 朴沢字原
655	遺跡	19071	銅谷遺跡	泉. 根白石字銅谷
656	遺跡	19072	堰添B遺跡	泉. 福岡字堰添
657	遺跡	19073	柏坊遺跡	泉. 福岡字柏坊
658	遺跡	19074	永仁の碑	泉. 七北田字大沢上前
659	遺跡	19075	慶得庵の碑	泉. 福岡字城ノ内裏
660	遺跡	19076	弘安の碑	泉. 根白石字君ヶ代
661	遺跡	19077	石止遺跡	泉. 市名坂字石止
662	遺跡	19078	貴富祢遺跡	泉. 上谷刈字貴富祢
663	遺跡	19079	松森薬師堂板碑	泉. 松森字内町
664	遺跡	19080	鷺倉神社板碑(小山板A碑群)	泉. 福岡字小山
665	遺跡	19081	東泉板碑群	泉. 福岡字東泉
666	遺跡	19082	柿屋敷板碑	泉. 西田中字柿屋敷
667	遺跡	19083	新坂下板碑群	泉. 根白石字新坂下
668	遺跡	19084	館下板碑群	泉. 根白石字館下
669	遺跡	19085	堂所山遺跡	泉. 根白石字堂所山
670	遺跡	19086	宮床山遺跡	泉. 朴沢字宮床山
671	遺跡	19087	宝堰遺跡	泉. 松森七北田川河川敷宝堰周辺
672	遺跡	19088	針生山遺跡	泉. 根白石字針生山
673	遺跡	19089	西上野原B遺跡	泉. 福岡字西上野原
674	遺跡	19090	松岩寺板碑(小山板B碑群)	泉. 福岡字小山

※遺跡番号は「令和2年度(2020)版 宮城県遺跡地名表(宮城県文化財保護課)」に基づく。

付表 1(11) 埋蔵文化財包蔵地一覧

No	分類	遺跡番号	名称	所在地
675	遺跡	19091	宇佐八幡宮板碑群(館下板碑B群)	泉. 根白石字館下
676	遺跡	21001	立石遺跡	青. 新川字岳山
677	遺跡	21002	ほととぎす塚遺跡	青. 新川字清水頭
678	遺跡	21003	花坂遺跡	青. 芋沢字花坂
679	遺跡	21004	棟林A遺跡	青. 下愛子字棟林
680	遺跡	21005	矢籠遺跡	青. 大倉字矢籠
681	遺跡	21006	市史跡 郷六城跡	青. 郷六字宮
682	遺跡	21007	郷六遺跡	青. 郷六字笹ノ上
683	遺跡	21008	畑沢遺跡	青. 新川字畑沢
684	遺跡	21009	清水尻遺跡	青. 新川字清水尻
685	遺跡	21010	大手門A遺跡	青. 大倉字大手門
686	遺跡	21011	野川遺跡	青. 熊ヶ根字町
687	遺跡	21012	東沢目遺跡	青. 大倉字東沢目・大原
688	遺跡	21013	萱場遺跡	青. 大倉字萱場
689	遺跡	21016	田尻遺跡	青. 芋沢字田尻
690	遺跡	21017	上清水遺跡	青. 芋沢字下清水
691	遺跡	21018	青野木A遺跡	青. 芋沢字青野木
692	遺跡	21019	青野木B遺跡	青. 芋沢字青野木
693	遺跡	21020	青野木C遺跡	青. 芋沢字青野木
694	遺跡	21021	畑前A遺跡	青. 芋沢字畑前
695	遺跡	21022	畑前B遺跡	青. 芋沢字畑前
696	遺跡	21023	赤坂遺跡	青. 芋沢字赤坂
697	遺跡	21024	下野遺跡	青. 芋沢字下野
698	遺跡	21025	中原遺跡	青. 芋沢字花坂
699	遺跡	21026	松原遺跡	青. 上愛子字松原
700	遺跡	21027	北原街道遺跡	青. 上愛子字街道
701	遺跡	21028	権現森遺跡	青. 芋沢字権現森山
702	遺跡	21029	市史跡 西館跡	青. 下愛子字館
703	遺跡	21030	補陀寺跡	青. 下愛子字観音
704	遺跡	21031	御殿館跡	青. 上愛子字宮
705	遺跡	21032	端応寺跡	青. 上愛子字倉内
706	遺跡	21033	熊ヶ根城跡	青. 熊ヶ根字町
707	遺跡	21035	大倉栗生遺跡	青. 大倉字栗生
708	遺跡	21036	大原館跡	青. 大倉字大原
709	遺跡	21037	下大倉館跡	青. 大倉字下倉
710	遺跡	21038	臨濟院寺跡	青. 芋沢字吉成山
711	遺跡	21039	本郷館跡	青. 芋沢字本郷
712	遺跡	21040	高野原遺跡	青. 芋沢字高野原
713	遺跡	21041	満穂遺跡	青. 芋沢字下野下
714	遺跡	21042	葛岡城跡	青. 郷六字館
715	遺跡	21043	想海塚	青. 下愛子字下原
716	遺跡	21044	檀ノ原A遺跡	青. 熊ヶ根字檀ノ原
717	遺跡	21045	檀ノ原B遺跡	青. 熊ヶ根字檀ノ原
718	遺跡	21048	町A遺跡	青. 熊ヶ根字町
719	遺跡	21049	町B遺跡	青. 熊ヶ根字町
720	遺跡	21050	檀ノ原C遺跡	青. 熊ヶ根字町
721	遺跡	21051	興禅寺五輪塔	青. 熊ヶ根字町
722	遺跡	21052	大貫遺跡	青. 大倉字大原
723	遺跡	21053	大原遺跡	青. 大倉字大原
724	遺跡	21054	大原新田遺跡	青. 大倉字大原新田
725	遺跡	21056	桧遺跡	青. 上愛子字上志田
726	遺跡	21057	芋沢正安碑	青. 芋沢字原田下
727	遺跡	21058	芋沢嘉元碑	青. 芋沢字原田下
728	遺跡	21059	郷六建武碑	青. 郷六字庄子
729	遺跡	21060	大道A遺跡	青. 上愛子字大道
730	遺跡	21061	弥勒寺元亨碑	青. 下愛子字館
731	遺跡	21062	大道B遺跡	青. 上愛子字大道
732	遺跡	21063	田中遺跡	青. 上愛子字田中
733	遺跡	21064	上十三枚田A遺跡	青. 上愛子字上十三枚田
734	遺跡	21065	上十三枚田B遺跡	青. 上愛子字上十三枚田
735	遺跡	21066	下大柵遺跡	青. 上愛子字下十三枚田

※遺跡番号は「令和2年度(2020)版 宮城県遺跡地名表(宮城県文化財保護課)」に基づく。

付表 1(12) 埋蔵文化財包蔵地一覽

No	分類	遺跡番号	名称	所在地
736	遺跡	21068	上北遺跡	青. 上愛子字下十三枚田
737	遺跡	21069	中遠野原遺跡	青. 上愛子字上北
738	遺跡	21070	大清水遺跡	青. 上愛子字下沢口・大清水
739	遺跡	21072	松原A遺跡	青. 上愛子字上遠野原
740	遺跡	21073	下遠野原遺跡	青. 上愛子字下遠野原
741	遺跡	21074	車A遺跡	青. 上愛子字車
742	遺跡	21075	平治遺跡	青. 上愛子字平治
743	遺跡	21076	車B遺跡	青. 上愛子字橋本
744	遺跡	21077	雷神A遺跡	青. 上愛子字雷神
745	遺跡	21078	雷神B遺跡	青. 上愛子字雷神
746	遺跡	21079	堰内遺跡	青. 上愛子字北内
747	遺跡	21080	蛇台原A遺跡	青. 上愛子字蛇台原
748	遺跡	21081	榎遺跡	青. 上愛子字蛇台原
749	遺跡	21082	蛇台原B遺跡	青. 上愛子字蛇台原
750	遺跡	21083	樋田A遺跡	青. 上愛子字上町
751	遺跡	21084	上町A遺跡	青. 下愛子字町
752	遺跡	21085	上町B遺跡	青. 下愛子字町
753	遺跡	21086	観音A遺跡	青. 下愛子字観音
754	遺跡	21087	二本松A遺跡	青. 下愛子字二本松
755	遺跡	21088	棟林B遺跡	青. 下愛子字棟林
756	遺跡	21089	棟林C遺跡	青. 下愛子字棟林
757	遺跡	21090	諏訪神社遺跡	青. 上愛子字宮下
758	遺跡	21091	南館跡	青. 下愛子字葉前場
759	遺跡	21094	館遺跡	青. 下愛子字館
760	遺跡	21095	窪遺跡	青. 栗生五丁目
761	遺跡	21096	栗生遺跡	青. 栗生五丁目
762	遺跡	21097	五輪塔遺跡	青. 下愛子棟林
763	遺跡	21098	郷六御殿跡	青. 郷六字屋敷
764	遺跡	21099	館山城跡	青. 新川字中屋敷
765	遺跡	21100	平賀館跡	青. 作並字宿上ノ台
766	遺跡	21101	芋沢西館跡	青. 芋沢字的場
767	遺跡	21102	馬場城跡	青. 芋沢字田中・七子田
768	遺跡	21103	原館跡	青. 芋沢字原田下
769	遺跡	21104	寺下館跡	青. 芋沢字寺下
770	遺跡	21105	荒神館跡	青. 芋沢字荒神
771	遺跡	21106	成館跡	青. 芋沢字荒屋敷西
772	遺跡	21107	作並宿御番所跡	青. 作並字宿
773	遺跡	21109	宇那弥神社跡	青. 芋沢字明神
774	遺跡	21110	坂下境目御番所跡	青. 作並字坂下
775	遺跡	21112	江六城跡	青. 芋沢字辺田
776	遺跡	21113	道半南遺跡	青. 上愛子字白沢
777	遺跡	21114	白沢遺跡	青. 上愛子字白沢
778	遺跡	21115	本郷遺跡	青. 芋沢字本郷
779	遺跡	21116	柿崎橋遺跡	青. 芋沢字上遠野原
780	遺跡	21117	柿崎遺跡	青. 芋沢字柿崎下
781	遺跡	21118	二尺木遺跡	青. 芋沢字二尺木
782	遺跡	21119	青野木D遺跡	青. 芋沢字青野木
783	遺跡	21120	青野木E遺跡	青. 芋沢字青野木
784	遺跡	21121	青野木F遺跡	青. 芋沢字青野木
785	遺跡	21122	青野木G遺跡	青. 芋沢字青野木
786	遺跡	21123	畑前C遺跡	青. 芋沢字畑前
787	遺跡	21124	畑前D遺跡	青. 芋沢字畑前
788	遺跡	21125	大手門B遺跡	青. 大倉字大手門
789	遺跡	21126	川崎遺跡	青. 作並字川崎
790	遺跡	21127	鎌倉山遺跡	青. 作並字鎌倉下原
791	遺跡	21128	原田遺跡	青. 新川字原田
792	遺跡	21129	日向遺跡	青. 作並字日向
793	遺跡	21130	沼田遺跡	青. 郷六字沼田
794	遺跡	21131	青野木H遺跡	青. 芋沢字青野木
795	遺跡	21132	蒲沢山遺跡	青. 芋沢字蒲沢山
796	遺跡	21133	一本杉遺跡	青. 下愛子字一本杉

※遺跡番号は「令和2年度(2020)版 宮城県遺跡地名表(宮城県文化財保護課)」に基づく。

付表 1(13) 埋蔵文化財包蔵地一覧

No	分類	遺跡番号	名称	所在地
797	遺跡	21134	二つ岩遺跡	青. 上愛子字二岩
798	遺跡	21135	堰ノ沢遺跡	青. 大倉字堰の沢
799	遺跡	21137	観音堂遺跡	青. 下愛子字観音堂
800	遺跡	21138	新宮前遺跡	青. 上愛子字新宮前
801	遺跡	21139	蛇台原C遺跡	青. 上愛子字蛇台原
802	遺跡	21140	樋田B遺跡	青. 上愛子字蛇台原
803	遺跡	21141	黒森山遺跡	青. 中山台四丁目
804	遺跡	21142	町C遺跡	青. 熊ヶ根字町
805	遺跡	21143	大手門C遺跡	青. 大倉字根地木
806	遺跡	21144	北原街道B遺跡	青. 上愛子字北原道上
807	遺跡	21145	相の沢遺跡	青. 作並字相の沢
808	特許範囲	21146	谷津A遺跡	青. 上愛子字谷津
809	遺跡	21146	谷津A遺跡	青. 上愛子字谷津
810	特許範囲	21147	谷津B遺跡	青. 上愛子字谷津
811	遺跡	21147	谷津B遺跡	青. 上愛子字谷津
812	特許範囲	21148	芦見遺跡	青. 上愛子字峯岸
813	遺跡	21148	芦見遺跡	青. 上愛子字峯岸
814	遺跡	21149	郷六大日如来の碑	青. 郷六字石山
815	遺跡	21150	鹿除土手	青. 下愛子字館
816	遺跡	21150	鹿除土手	青. 下愛子字館
817	遺跡	21150	鹿除土手	青. 下愛子字館
818	遺跡	21151	鍛冶屋敷前板碑群	青. 芋沢字鍛冶屋敷前

※遺跡番号は「令和2年度(2020)版 宮城県遺跡地名表(宮城県文化財保護課)」に基づく。

付表 2(1) 湖沼・溜池等一覧(仙台市所管)

No.	施設番号	名称	区分	区・支所名	所管	区分番号	名称	所在地	所有者	利水者	台帳番号
1	40120	一の宮溜池	ため池	太白区	経済局所管	7	一の宮溜池	茂庭字向根45	仙台市	水組	7
2	t001	不詳	ため池	太白区	個人・改良区・水利組合所管	6	不詳	坪沼字平四郎入		個人	114
3	t002	不詳	ため池	太白区	個人・改良区・水利組合所管	7	不詳	坪沼字平四郎入		個人	115
4	t003	不詳	ため池	太白区	個人・改良区・水利組合所管	8	不詳	坪沼字横根山		個人	116
5	t004	不詳	ため池	太白区	個人・改良区・水利組合所管	9	不詳	坪沼字上前		個人	117
6	t005	不詳	ため池	太白区	個人・改良区・水利組合所管	10	不詳	坪沼字東山		個人	118
7	t006	不詳	ため池	太白区	個人・改良区・水利組合所管	11	不詳	坪沼字北原		個人	119
8	t007	不詳	ため池	太白区	個人・改良区・水利組合所管	12	不詳	坪沼字郷田		個人	120
9	t008	不詳	ため池	太白区	個人・改良区・水利組合所管	13	不詳	坪沼字郷田		個人	121
10	t009	不詳	ため池	太白区	個人・改良区・水利組合所管	14	不詳	坪沼字郷田		個人	122
11	t010	不詳	ため池	太白区	個人・改良区・水利組合所管	15	不詳			個人	123
12	t011	不詳	ため池	太白区	個人・改良区・水利組合所管	16	不詳	坪沼字郷田		個人	124
13	t012	不詳	ため池	太白区	個人・改良区・水利組合所管	17	不詳	坪沼字針山		個人	125
14	t013	不詳	ため池	太白区	個人・改良区・水利組合所管	18	不詳	坪沼字袖原		個人	126
15	t015	不詳	ため池	太白区	個人・改良区・水利組合所管	20	不詳	坪沼字袖原		個人	128
16	t016	不詳	ため池	太白区	個人・改良区・水利組合所管	21	不詳	坪沼字沼山		個人	129
17	t017	不詳	ため池	太白区	個人・改良区・水利組合所管	22	不詳	坪沼字沼山		個人	130
18	t018	不詳	ため池	太白区	個人・改良区・水利組合所管	23	不詳	坪沼字沼山		個人	131
19	t019	不詳	ため池	太白区	個人・改良区・水利組合所管	24	不詳	坪沼字北ノ中		個人	132
20	t020	不詳	ため池	太白区	個人・改良区・水利組合所管	25	不詳	坪沼字北ノ中		個人	133
21	t021	不詳	ため池	太白区	個人・改良区・水利組合所管	26	不詳	坪沼字北ノ上		個人	134
22	t022	不詳	ため池	太白区	個人・改良区・水利組合所管	27	不詳	坪沼字北ノ上		個人	135
23	t023	不詳	ため池	太白区	個人・改良区・水利組合所管	28	不詳	坪沼字北ノ中		個人	136
24	t024	不詳	ため池	太白区	個人・改良区・水利組合所管	29	不詳	坪沼字北ノ下		個人	137
25	t025	不詳	ため池	太白区	個人・改良区・水利組合所管	30	不詳	坪沼字北ノ下		個人	138
26	t026	不詳	ため池	太白区	個人・改良区・水利組合所管	31	不詳	坪沼字北ノ下		個人	139
27	t014	不詳	ため池	太白区	個人・改良区・水利組合所管	19	不詳	坪沼字北ノ下		個人	127
28	t032	不詳	ため池	太白区	個人・改良区・水利組合所管	37	不詳	坪沼字赤石山4		個人	145
29	t033	不詳	ため池	太白区	個人・改良区・水利組合所管	38	不詳	坪沼字赤石山5-18		個人	146
30	t034	不詳	調整池	太白区	個人・改良区・水利組合所管	39	不詳	坪沼字赤石山20-2		個人	147
31	t035	不詳	調整池	太白区	個人・改良区・水利組合所管	40	不詳	坪沼字赤石山20-2		個人	148
32	t029	不詳	ため池	太白区	個人・改良区・水利組合所管	34	不詳	坪沼字青木沢19-1外1筆		個人	142
33	t028	不詳	ため池	太白区	個人・改良区・水利組合所管	33	不詳	坪沼字大貝山		個人	141
34	t030	不詳	ため池	太白区	個人・改良区・水利組合所管	35	不詳	坪沼字内城38-1		個人	143
35	t031	不詳	ため池	太白区	個人・改良区・水利組合所管	36	不詳	坪沼字赤石山8-1		個人	144
36	t027	不詳	ため池	太白区	個人・改良区・水利組合所管	32	不詳	坪沼字愛宕山西		個人	140
37	t039	不詳	ため池	太白区	個人・改良区・水利組合所管	43	不詳	茂庭字高田西		個人	151
38	t040	不詳	ため池	太白区	個人・改良区・水利組合所管	44	不詳	茂庭字高田西		個人	152
39	t041	不詳	ため池	太白区	個人・改良区・水利組合所管	45	不詳	茂庭字高田西		個人	153
40	t042	不詳	ため池	太白区	個人・改良区・水利組合所管	46	不詳	茂庭字高田東		個人	154
41	t043	不詳	ため池	太白区	個人・改良区・水利組合所管	47	不詳	茂庭字高田山		個人	155
42	t044	不詳	ため池	太白区	個人・改良区・水利組合所管	48	不詳			個人	156
43	t045	不詳	ため池	太白区	個人・改良区・水利組合所管	49	不詳	茂庭字梨野中		個人	157
44	t046	不詳	ため池	太白区	個人・改良区・水利組合所管	50	不詳	茂庭字梨野中		個人	158
45	t047	不詳	ため池	太白区	個人・改良区・水利組合所管	51	不詳	茂庭字矢倉木		個人	159
46	t048	不詳	ため池	太白区	個人・改良区・水利組合所管	52	不詳	茂庭字立石		個人	160
47	t049	不詳	ため池	太白区	個人・改良区・水利組合所管	53	不詳	茂庭字立石		個人	161
48	t050	不詳	ため池	太白区	個人・改良区・水利組合所管	54	不詳	茂庭字立石		個人	162
49	t051	不詳	ため池	太白区	個人・改良区・水利組合所管	55	不詳	茂庭字馬越石		水組	163
50	ao001	不詳	ため池	青葉区	個人・改良区・水利組合所管	1	不詳	茂庭字綱木西		個人	23
51	m023	不詳	ため池	太白区	個人・改良区・水利組合所管	5	不詳	郷六字郷六山		個人	113
52	4L086	大鶴貝溜池	ため池	太白区	経済局所管	75	大鶴貝溜池	茂庭字生田前60	仙台市	無し	82
53	4L082	沢口上溜池	ため池	太白区	経済局所管	73	沢口上溜池	茂庭字南山29	仙台市	無し	80
54	t052	不詳	ため池	太白区	個人・改良区・水利組合所管	56	不詳			個人	164
55	ao002	不詳	ため池	青葉区	個人・改良区・水利組合所管	2	不詳	国見6丁目		個人	24
56	ao003	不詳	ため池	青葉区	個人・改良区・水利組合所管	3	不詳	国見6丁目		個人	25
57	ao004	不詳	ため池	青葉区	個人・改良区・水利組合所管	4	不詳	国見6丁目		個人	26
58	K6028	半綱平溜池2	ため池	秋保総合支所	経済局所管	70	半綱平溜池2	秋保町湯元字半綱平8	仙台市		94
59	m001	不詳	ため池	宮城総合支所	経済局所管	13	不詳	大倉字綱林		個人	223
60	m002	不詳	ため池	宮城総合支所	経済局所管	14	不詳	大倉字綱林		個人	224
61	m003	不詳	ため池	宮城総合支所	経済局所管	15	不詳	大倉字綱林		個人	225

付表 2(2) 湖沼・溜池等一覽(仙台市所管)

No.	施設番号	名称	区分	区・支所名	所管	区分内番号	名称	所在地	所有者	利水者	台帳番号
62	m004	不詳	ため池	宮城総合支所	経済局所管	16	不詳	大倉字長沼	個人		226
63	m005	不詳	ため池	宮城総合支所	経済局所管	17	不詳	大倉字藪畑	個人		227
64	m006	不詳	ため池	宮城総合支所	経済局所管	18	不詳	半沢字中西	個人		228
65	m007	不詳	ため池	宮城総合支所	経済局所管	19	不詳	半沢字横前	個人		229
66	m008	不詳	ため池	宮城総合支所	経済局所管	20	不詳	大倉字石野立	個人		230
67	m009	不詳	ため池	宮城総合支所	経済局所管	21	不詳	大倉字向大倉山	個人		231
68	m010	不詳	ため池	宮城総合支所	経済局所管	22	不詳	半沢字未坂	個人		232
69	m011	不詳	ため池	宮城総合支所	経済局所管	23	不詳	大倉字夜盛沢	個人		233
70	m012	不詳	ため池	宮城総合支所	経済局所管	24	不詳	大倉字夜盛沢	個人		234
71	m013	不詳	ため池	宮城総合支所	経済局所管	25	不詳	半沢字畑前北	個人		235
72	m014	不詳	ため池	宮城総合支所	経済局所管	26	不詳	半沢字畑前北	個人		236
73	m016	不詳	ため池	宮城総合支所	経済局所管	27	不詳	半沢字郷ヶ袋	個人		237
74	m017	不詳	ため池	宮城総合支所	経済局所管	28	不詳	半沢字郷ヶ袋	個人		238
75	m018	不詳	ため池	宮城総合支所	経済局所管	29	不詳	半沢字郷ヶ袋	個人		239
76	m019	不詳	ため池	宮城総合支所	経済局所管	30	不詳	半沢字権現森山	個人		240
77	m020	不詳	ため池	宮城総合支所	経済局所管	31	不詳	半沢字権現森山	個人		241
78	m021	不詳	ため池	宮城総合支所	経済局所管	32	不詳	半沢字沢田下	個人		242
79	m022	不詳	ため池	宮城総合支所	経済局所管	33	不詳	半沢字沢田下	個人		243
80	K2010	南吉成調整池	調整池								
81	K2008	高野原2丁目調整池	調整池								
82	a001	不詳	ため池	秋保総合支所	個人・改良区・水利組合所管	3	不詳	秋保町馬場字野	個人		103
83	a002	不詳	ため池	秋保総合支所	個人・改良区・水利組合所管	4	不詳	秋保町馬場字穴戸	個人		104
84	a003	不詳	ため池	秋保総合支所	個人・改良区・水利組合所管	5	不詳	秋保町長袋字新国久	個人(共有)		105
85	45240	薬師1号溜池	ため池	秋保総合支所	個人・改良区・水利組合所管	2	薬師1号溜池	秋保町湯元字薬師			25
86	a005	不詳	ため池	秋保総合支所	個人・改良区・水利組合所管	6	不詳	秋保町湯元字大日向	個人		107
87	a006	不詳	ため池	秋保総合支所	個人・改良区・水利組合所管	7	不詳	秋保町馬場字町頭	個人		108
88	i033	不詳	ため池								
89	i001	不詳	ため池	泉区	経済局所管	21	不詳	福岡字若ノ崎	水組		98
90	i002	不詳	ため池	泉区	経済局所管	22	不詳	福岡字北嶺	個人		99
91	i003	不詳	ため池	泉区	経済局所管	23	不詳	福岡字北嶺	個人		100
92	i004	不詳	ため池	泉区	経済局所管	24	不詳	福岡字中嶺	個人		101
93	i005	不詳	ため池	泉区	経済局所管	25	不詳	福岡字上大嶺	個人		102
94	i006	不詳	ため池	泉区	経済局所管	26	不詳	朴沢字鷹繁	個人		103
95	i007	不詳	ため池								
96	i008	不詳	ため池								
97	i009	不詳	ため池								
98	i010	不詳	ため池								
99	i011	湊沢溜池	ため池								
100	i012	不詳	ため池								
101	i013	不詳	調整池								
102	i014	不詳	ため池								
103	i015	不詳	ため池								
104	i016	不詳	ため池								
105	i017	大瀧寺溜池	ため池								
106	i018	不詳	調整池								
107	i019	不詳	ため池								
108	i020	不詳	ため池								
109	i021	不詳	ため池								
110	i022	不詳	ため池								
111	i023	不詳	ため池								
112	i024	不詳	ため池								
113	i025	不詳	ため池								
114	i026	不詳	ため池								
115	i027	不詳	ため池								
116	i028	不詳	ため池								
117	i029	不詳	ため池								
118	i030	不詳	ため池								
119	i031	不詳	ため池								
120	i032	不詳	ため池								
121	i034	不詳	ため池								
122	i035	不詳	ため池								
123	K7013	中山2号調整池	調整池								
124	i037	不詳	ため池								
125	i039	不詳	ため池								
126	i040	不詳	ため池								
127	i041	不詳	ため池								
128	i042	不詳	ため池								
129	i043	不詳	ため池								
130	i044	不詳	ため池								
131	i045	不詳	ため池								
132	i046	不詳	ため池								
133	i047	不詳	ため池								
134	i048	不詳	ため池								
135	i049	不詳	ため池								
136	i051	不詳	ため池								
137	i050	不詳	ため池								
138	K2013	寺下溜池2	ため池	宮城総合支所	経済局所管	154	寺下溜池2	半沢字寺下22	仙台市	個人	177
139	K7008	大堤溜池	ため池	泉区	経済局所管	18	不詳	西田中手小倉山	水組		61
140	K7030	九沢川調整池	調整池								
141	K7021	花輪山溜池	ため池	泉区	経済局所管	19	不詳	根白石字花輪山	個人		84
142	IL1115	北坂下溜池	ため池	宮城総合支所	経済局所管	144	北坂下溜池	大倉字北坂下13	仙台市	無し	155
143	15310	堤ノ沢溜池	ため池	宮城総合支所	経済局所管	30	堤ノ沢溜池	大倉字高見沢22	仙台市	無し	36
144	IL1112	薬師前溜池2	ため池	宮城総合支所	経済局所管	141	薬師前溜池2	作並字薬師前27	仙台市	水組	152
145	IL031	戸崎溜池	ため池	宮城総合支所	経済局所管	69	戸崎溜池	作並字戸崎2	仙台市	水組	79
146	IL1121	沼山溜池1	ため池	宮城総合支所	経済局所管	149	沼山溜池1	作並字沼山4	仙台市	無し	160
147	IL1122	沼山溜池2	ため池	宮城総合支所	経済局所管	150	沼山溜池2	作並字沼山9	仙台市	無し	161
148	IL1223	大薬師溜池	ため池外	宮城総合支所	経済局所管	151	大薬師溜池	大倉字大薬師1-1	仙台市	無し	162
149	15300	清水沼溜池	個人	宮城総合支所	経済局所管	6	清水沼溜池	大倉字宮野神	個人(共有)		35
150	IL045	寺下溜池	ため池外	宮城総合支所	経済局所管	81	寺下溜池	大倉字寺下2-1	仙台市	無し	91
151	15370	白木埴溜池	法定外	宮城総合支所	経済局所管	34	白木埴溜池	大倉字栗林39脚先	仙台市	個人	42
152	15330	権理溜池	個人	宮城総合支所	経済局所管	8	権理溜池	新川字宮裏	水組		38
153	15010	新大沼堤溜池	ため池	宮城総合支所	経済局所管	1	新大沼堤溜池	作並字沼山	仙台市	無し	1
154	IL076	石種溜池	ため池外	宮城総合支所	経済局所管	107	石種溜池	龍ノ根字石種32	仙台市	無し	118
155	IL116	新山溜池	ため池外	宮城総合支所	経済局所管	145	新山溜池	大倉字新山7	仙台市	無し	156
156	IL043	高見沢溜池	ため池外	宮城総合支所	経済局所管	80	高見沢溜池	大倉字高見沢22	仙台市	無し	90
157	IL008	下窪溜池	ため池外	宮城総合支所	経済局所管	49	下窪溜池	大倉字下窪29	仙台市	無し	59
158	IL099	畑前北溜池4	ため池	宮城総合支所	経済局所管	129	畑前北溜池4	半沢字畑前北68	仙台市	無し	140
159	IL080	大清水溜池	ため池外	宮城総合支所	経済局所管	111	大清水溜池	大倉字大清水6	仙台市	無し	122
160	IL1070	神の前西溜池	ため池	宮城総合支所	経済局所管	104	神の前西溜池	作並字神ノ前西1	仙台市	無し	114
161	IL1117	小坂西溜池	ため池	宮城総合支所	経済局所管	146	小坂西溜池	作並字小坂西1	仙台市	個人	157
162	IL100	八前溜池	ため池外	宮城総合支所	経済局所管	130	八前溜池	半沢字八前35	仙台市	無し	141
163	IL097	畑前北溜池1	ため池	宮城総合支所	経済局所管	127	畑前北溜池1	半沢字畑前北110	仙台市	水組	138
164	15340	橋平埴溜池	ため池	宮城総合支所	経済局所管	31	橋平埴溜池	半沢字畑前北111	仙台市	水組	39
165	IL098	畑前北溜池3	ため池	宮城総合支所	経済局所管	128	畑前北溜池3	半沢字畑前北122	仙台市	無し	139
166	15220	青野木溜池	ため池	宮城総合支所	経済局所管	5	青野木溜池	半沢字畑前北	個人(共有)		26
167	IL063	上ノ台下溜池1	ため池外	宮城総合支所	経済局所管	97	上ノ台下溜池1	作並字上ノ下4	仙台市	無し	107
168	IL096	日影溜池	ため池外	宮城総合支所	経済局所管	126	日影溜池	作並字日影8	仙台市	無し	137

付表 2(6) 湖沼・溜池等一覧(仙台市所管)

No.	施設番号	名称	区分	区・支所名	所管	区分内番号	名称	所在地	所有者	利水者	台帳番号
501	59000	七北田ダム		県							
502	50570	住吉台第5号調整池	下水								
503	50560	住吉台第4号調整池	下水								
504	50550	住吉台第3号調整池	下水								
505	50250	松森調整池	下水								
506	50240	長軸堤調整池	個人	泉区	経済局所管	9	長軸堤調整池	松森字長軸		水組	23
507	45030	谷地溜池	ため池	秋保総合支所	経済局所管	3	谷地溜池	秋保町馬場字北山10	仙台市	水組	3
508	45040	横町溜池	ため池	秋保総合支所	経済局所管	4	横町溜池	秋保町馬場字横町133外3筆	仙台市	水組	4
509	15060	上愛子新堤溜池	ため池	宮城総合支所	経済局所管	6	上愛子新堤溜池				6
510	15110	新堤溜池	ため池	宮城総合支所	経済局所管	11	新堤溜池	上愛子字堤8	仙台市	水組	12
511	15101	志田堤溜池(1)	ため池	宮城総合支所	経済局所管	9	志田堤溜池(1)	上愛子字堤5	仙台市	無し	10
512	15102	志田堤溜池(2)	ため池	宮城総合支所	経済局所管	10	志田堤溜池(2)	上愛子字堤5	仙台市	水組	11
513	51003	寿連原堤溜池	水利組合	泉区	経済局所管	15	寿連原堤溜池	西田中字		水組	38
514	15130	庄字堤溜池	ため池	宮城総合支所	経済局所管	12	庄字堤溜池	蘇六字笹ノ上22	仙台市	水組	14
515	51009	瀬木沢堤溜池	水利組合	泉区	経済局所管	16	瀬木沢堤溜池	丹沢字鷹齋		水組	44
516	11040	新堤溜池	ため池	青葉区	経済局所管	1	新堤溜池	小松島新堤25-1	仙台市	無し	2
517	51013	三共堤溜池	公園	泉区	経済局所管	12	三共堤溜池	上谷刈字赤坂3	仙台市	水組	48
518	30290	広成堤溜池		土地改良区							
519	21050	互平衡溜池	ため池	宮城野区	経済局所管	4	互平衡溜池	蟹沢15	仙台市		4
520	22010	小僧沢下溜池	ため池								
521	3L001W	鶴ヶ谷大堤溜池	公園								
522	51.0141	新堤溜池	土地改良区	泉区	経済局所管	17	新堤溜池	松森字成亥沢		改良区	49
523	15070	荒溜池	ため池	宮城総合支所	経済局所管	7	荒溜池	上愛子字荒16	仙台市	無し	7
524	15180	斉勝沼溜池	ため池	宮城総合支所	経済局所管	17	斉勝沼溜池	上愛子字立石29-2外4筆	仙台市	個人、愛子 三水組、東土改	21
525	31.003	大沼溜池		若林区	経済局所管	1	大沼溜池	荒井字大沼24			1
526	15170	愛子溜池	ため池	宮城総合支所	経済局所管	16	愛子溜池	上愛子字立石1外78筆	仙台市	個人、愛子 三水組、東土改	20
527	4L046	大堤溜池水路堤堰	ため池								
528	1L044	山上清水溜池	ため池外	青葉区	経済局所管	8	山上清水溜池	八幡5丁目67	仙台市	無し	11
529	42070	福田上溜池	ため池	太白区	経済局所管	23	福田上溜池	茂庭字福田14	仙台市	無し	28
530	1L114	月見溜池2	ため池	宮城総合支所	経済局所管	143	月見溜池2	上愛子字月見20	仙台市	無し	154
531	K2020	榎前溜池	ため池								
532	K7001	北高峯調整池	調整池								
533	K7009	住吉台第2調整池	調整池								
534	K7012	中山1号調整池	調整池								
535	K7043	加茂第1号調整池	調整池								
536	K6017	上原溜池5	ため池								
537	K2034	ガニガニ溜池	ため池	宮城総合支所	経済局所管	155	ガニガニ溜池			個人	198
538	K7035	ドム沢3号溜池	ため池								
539	K2014	鮎川溜池	ため池	宮城総合支所	経済局所管	10	鮎川溜池	新川字十手下		個人	178
540	K2015	西原溜池	ため池	宮城総合支所	経済局所管	11	西原溜池	新川字水口		個人	179
541	K7044	泉ビレッジ3号調整池	調整池								
542	K2045	松の倉堤溜池	ため池	宮城総合支所	経済局所管	12	不詳	大倉		個人(共有)	209
543	K6016	上原溜池4	ため池	秋保総合支所	経済局所管	63	上原溜池4	秋保町湯元字上原28	仙台市	無し	82
544	K6024	白木澤溜池2	ため池	秋保総合支所	経済局所管	66	白木澤溜池2	秋保町湯元字白木澤9	仙台市	無し	90
545	K6025	白木澤溜池3	ため池	秋保総合支所	経済局所管	67	白木澤溜池3	秋保町湯元字白木澤10	仙台市	無し	91
546	K6026	白木澤溜池4	ため池	秋保総合支所	経済局所管	68	白木澤溜池4	秋保町湯元字白木澤18	仙台市	無し	92
547	K6027	白木澤溜池7	ため池	秋保総合支所	経済局所管	69	白木澤溜池7	秋保町湯元字白木澤45	仙台市	無し	93
548	K6030	半鋼平溜池4	ため池	秋保総合支所	経済局所管	72	半鋼平溜池4	秋保町湯元字半鋼平22	仙台市	無し	96
549	K6031	半鋼平溜池5	ため池	秋保総合支所	経済局所管	73	半鋼平溜池5	秋保町湯元字半鋼平24	仙台市	無し	97
550	K6032	半鋼平溜池6	ため池	秋保総合支所	経済局所管	74	半鋼平溜池6	秋保町湯元字半鋼平25	仙台市	無し	98
551	K6035	半鋼平溜池11	ため池	秋保総合支所	経済局所管	75	半鋼平溜池11	秋保町湯元字半鋼平36	仙台市	無し	101
552	K6023	藤下溜池	ため池	秋保総合支所	経済局所管	65	不詳	秋保町湯野字藤下59	仙台市	無し	89
553	K6015	釜ヶ崎溜池	ため池	秋保総合支所	経済局所管	62	釜ヶ崎溜池	秋保町湯元字釜ヶ崎22-1	仙台市	無し	81
554	K7042	長倉ヶ丘1号調整池	調整池								
555	K7027	丹木沢調整池	調整池								
556	K7026	八乙女調整池	調整池								
557	K7024	百合ヶ丘調整池	調整池								
558	K7021	鶴ヶ丘第2号調整池	調整池								
559	K7022	鶴ヶ丘第3号調整池	調整池								
560	K7020	明石南一丁目調整池	調整池								
561	K2005	新川開地調整池	調整池								
562	K2006	赤坂ニュータウン1号調整池	調整池								
563	K2007	赤坂ニュータウン2号調整池	調整池								
564	K3009	青成調整池	調整池								
565	K2011	女木ヶ丘中山調整池	調整池								
566	K2012	国見ヶ丘三丁目調整池	調整池								
567	K6001	谷地溜池2	ため池	秋保総合支所	経済局所管	61	谷地溜池2	秋保町馬場字北山12	仙台市	水組	67
568	K7003	虹ヶ丘第1号調整池	調整池								
569	K7004	虹ヶ丘第2号調整池	調整池								
570	K7005	シーアイ八乙女調整池	調整池								
571	K7011	泉ビレッジ2号調整池	調整池								
572	K7014	中山3号調整池	調整池								
573	K7015	中山4号調整池	調整池								
574	K7016	栗山一丁目調整池	調整池								
575	K7017	明連第1調整池	調整池								
576	K7018	明連第2調整池	調整池								
577	K7019	明連第3調整池	調整池								
578	K7025	青葉台調整池	調整池								
579	1L113	月見溜池1	ため池	宮城総合支所	経済局所管	142	月見溜池1	上愛子字月見16	仙台市	無し	153
580	51.012	石倉山溜池2	ため池	泉区	経済局所管	11	石倉山溜池2	根白石字石倉山4	仙台市	個人	47
581	51.011	石倉山溜池1	ため池	泉区	経済局所管	10	石倉山溜池1	根白石字石倉山2	仙台市	個人	46
582	t038	不詳	ため池								
583	K3001	赤沼	ため池	宮城野区	経済局所管	13	赤沼	岡田字岡田中143		改良区	15
584	42080	堀田沢溜池	ため池外	太白区	経済局所管	24	堀田沢溜池	茂庭字中ノ森3	仙台市	無し	29
585	4L081	山梨溜池	ため池外	太白区	経済局所管	72	山梨溜池	茂庭字中ノ森2	仙台市	無し	79
586	t037	不詳	ため池	太白区	個人・改良区・水利組合所管	42	不詳	茂庭字中ノ森			150
587	t036	不詳	ため池	太白区	個人・改良区・水利組合所管	41	不詳	茂庭字中ノ森			149
588	15230	谷津沢堤溜池	ため池	宮城総合支所	経済局所管	22	谷津沢堤溜池	芋沢字谷津沢12外1筆	仙台市	水組	27

付表 3(1) 水文関連農業用施設一覧

No	分類	施設名	所在地	施設番号	
1	スクリーン	高砂堀スクリーン	若林区保春院前丁1先	3S001E	
2		第1分水堰	若林区かすみ町20先	3S002E	
3		鞍配堀第一スクリーン	若林区南小泉三丁目12先	3S004E	
4		沖野堀スクリーン	若林区沖野一丁目1先	3S005E	
5		堰場スクリーン	若林区堰場1先	3S006E	
6		中堀スクリーン	若林区沖野三丁目1先	3S007E	
7		上飯田用水スクリーン	若林区上飯田二丁目16先	3S008E	
8		鞍配堀第二スクリーン	若林区南小泉四丁目	3S009E	
9		六郷堀スクリーン	若林区沖野二丁目5番先	3S010E	
10		幹線水路スクリーン	宮城野区鶴ヶ谷大谷92	2S001W	
11		郡山堀スクリーン	宮城県仙台市太白区郡山3丁目2-2	4S901	
12	分水堰	中田東分水口	青葉区芋沢字苦地中地内	1WD001O	
13		苦地下分水口	青葉区芋沢字中田東地内	1WD002O	
14		薄ヶ沢第一分水堰	宮城野区岩切字山崎地内	2WD002W	
15		薄ヶ沢第二分水堰	宮城野区岩切字大井地内	2WD003W	
16		前塚ゲート	宮城野区燕沢字前塚地内	2WD007W	
17		鞍配分水堰	若林区文化町五丁目3先	3WD003E	
18		一本杉分水堰	若林区一本杉2先	3WD004E	
19		沢田分水堰	若林区沖野二丁目39先	3WD007E	
20		三枚橋分水堰	若林区沖野三丁目26先	3WD008E	
21		沖田分水堰	若林区日辺字沖田4先	3WD009E	
22		天神橋分水堰	若林区上飯田三丁目3先	3WD010E	
23		沖野分水堰	若林区沖野七丁目44先	3WD011E	
24		二ヶ村分水工	太白区中田町字前沖地内	4WD002N	
25		大曲分水工	太白区中田町字前沖地内	4WD003N	
26		鳥宮分水工	太白区中田町字前沖地内	4WD004N	
27		大野田分水	太白区富田字八幡西地内	4WD016N	
28		中田分水工	名取市高館熊野堂字八ツ口地内	4WD017N	
29		関場分水工	太白区柳生字前原西地内	4WD019N	
30		第三分水工	仙台市青葉区芋沢青野木533	H20K002	
31		第五分水工	仙台市青葉区芋沢赤坂51	H20K004	
32		第四分水工	仙台市青葉区芋沢青野木235	H20K003	
33		第六分水工	仙台市青葉区上愛子下清水1	H20K005	
34		ゲート	稲荷前水門	青葉区下愛子字稲荷前地内	1H001
35			赤沼調整ゲート	若林区荒井字赤沼南地内	2G024E
37			鍛冶谷地堀第二ゲート	宮城野区蒲生字鍛冶谷地地内	2G036E
39			砂山調整ゲート	宮城野区岡田砂山地内	2G041E
40			南閘門	宮城野区蒲生字八郎兵工谷地第二	2G092E
42			六・七郷分水ゲート	若林区石名坂地内	3G002E
43			鞍配堀取入ゲート	若林区文化町19先	3G004E
44			沢田堀分水ゲート	若林区南小泉四丁目4先	3G005E
45			第一分水ゲート	若林区かすみ町23先	3G006E
46			第二分水ゲート	若林区荒井字中在家8-4地先	3G008E
47			霞目自衛隊東調整ゲート	若林区霞目二丁目28先	3G009E
49	第三分水ゲート		若林区荒井字上目南地内	3G011E	
50	神屋敷分水ゲート		若林区荒井字上目東地内	3G013E	
51	第四分水ゲート		若林区荒井字神屋敷地内	3G014E	
52	第五分水ゲート		若林区荒浜字中堀南地内	3G015E	
53	荒浜排水調整ゲート		若林区荒浜字一里塚地内	3G016E	
54	一里塚調整ゲート		若林区荒浜字一里塚地内	3G017E	
56	大江調整ゲート		若林区蒲町字東1先	3G019E	
58	柳堀第二調整ゲート		若林区六丁の目東町地内	3G021E	
62	大沼調整ゲート		若林区荒井字大沼東地内	3G027E	
63	塹石田ゲート		若林区荒浜字大堀地内	3G028E	
64	大堀調整ゲート		若林区荒浜字一里塚地内	3G029E	
65	岡田堀分水ゲート		若林区鶴代町50先	3G031E	
66	桶筒連絡ゲート		宮城野区岡田字新浜浦通東地内	3G040E	
67	久保田前分水ゲート		若林区今泉字中上地内	3G064E	
69	富岡三種雨水ゲート		若林区荒井字松岡地内	3G086E	
70	小在家前ゲート		若林区今泉字久保田東地内	3G088E	
71	日辺ゲート		若林区今泉字鹿子穴地内	3G089E	
72	沖野雨水ゲート		若林区沖野二丁目36先	3G090E	
73	天神橋雨水ゲート		若林区上飯田三丁目1先	3G091E	
74	下飯田ゲート		若林区下飯田字屋敷地内	3G092E	
75	八丁堀流域調整ゲート		若林区荒井大谷地北3	3G901E	

付表 3(2) 水文関連農業用施設一覧

No	分類	名称	所在地	施設番号
76	ゲート	館越調整ゲート	若林区二木二又86	3G902E
77		蒲生堀分水ゲート	宮城野区福田町南1丁目4	99007
78		田中堀分水	宮城野区蒲生沼沢	99008
79		小原調整ゲート	宮城野区福室田中東一番15	99016
80		平柳堀分水ゲート	宮城野区岡田小広目29	99017
81		蒲生堀第1分水ゲート	宮城野区福室久保野二番2	99018
82		蒲生堀第2分水ゲート	宮城野区蒲生荻袋17	99019
83		蒲生堀第3分水ゲート	宮城野区岡田寺袋浦13	99020
84		屋倉堀分水ゲート	宮城野区蒲生上屋倉2	99021
85		ゴカツ堀分水ゲート	宮城野区蒲生南城道田43	99022
86		頭梨堀分水ゲート	宮城野区蒲生下屋倉2	99023
87		細川調整ゲート	宮城野区蒲生細川150	99024
88		井土谷地調整ゲート	宮城野区蒲生小田切7	99025
89		小田切調整ゲート	宮城野区蒲生井戸谷地17	99027
90		岡田堀調整ゲート	宮城野区岡田小広目44	99028
91		中江堀分水ゲート	宮城野区岡田西町2	99029
92		高第5支排ゲート	宮城野区岡田新浜中通42	99034
93		大江堀3号水路調整ゲート	若林区蒲町11	99036
94		仙台堀雨水排水ゲート	若林区蒲町31	99052
95		富岡堀ウォッチマンゲート	若林区荒井松岡	99063
96		天神ゲート	若林区上飯田天神120	99081
97		下飯田ゲート	若林区下飯田築道11	99083
98		門暮分水ゲート	若林区六郷11	99083
99		三番堰ゲート	若林区今泉久保田東32-58	99086
100		井土分水ゲート	若林区今泉久保田東32	99087
101		瓶西分水ゲート	若林区上飯田3丁目13-25	99094
102		上飯田分水ゲート	若林区上飯田2丁目29-58	99097
103		揚水機場	青野木揚水機場	青葉区芋沢字苦地14-1
104	加藤揚水機		青葉区下愛子字川前地内	1P002
105	稲荷前取水ポンプ		青葉区下愛子字稲荷前地内	1P003
106	檀の原揚水機		青葉区作並檀ノ原15	1P101
107	荒巻三番堰(揚水機)		青葉区荒巻本沢2丁目9-1	1P102
108	赤沼揚水機場		宮城野区岡田字岡田中地内	2P001E
109	新浜揚水機場		宮城野区岡田字新浜中通地内	2P003E
110	岡田揚水機場		宮城野区岡田字上高土手地内	2P004E
111	盆谷地揚水機場		宮城野区岡田字砂山地内	2P005E
112	岡田前第2揚水機場		宮城野区岡田字袋西第一地内	2P022E
113	岡田前第3揚水機場		宮城野区岡田字鍛冶谷地地内	2P023E
114	鍋沼揚水機場		宮城野区蒲生字鍛冶谷地地内	2P024E
115	岡田前濁水井戸ポンプ		宮城野区岡田字前田地内	2P025E
116	大沼第二揚水機場		宮城野区岡田字岡田南地内	3P002E
117	大沼揚水機場		若林区霞目字稲荷堂地内	3P007E
118	遠藤西揚水機場		若林区荒井字遠藤地内	3P011E
119	藤田西揚水機場		若林区荒井字藤田北裏上地内	3P012E
120	松苗畑揚水機場		若林区荒井字北長沼地内	3P013E
121	赤沼南第2揚水機場		若林区荒井字大谷地北地内	3P015E
122	軽石田揚水機場		若林区荒井字大堀地内	3P016E
123	大沼南揚水機場		若林区荒井字瀬戸川北地内	3P017E
124	平堀揚水機場		若林区荒井字鎌沼下地内	3P019E
125	十呂盤揚水機場		若林区荒井字松岡地内	3P027E
126	屋敷東井戸ポンプ		若林区荒井字松岡地内	3P028E
127	下飯田西田揚水機場		若林区下飯田字西田地内	3P030E
128	荒谷井戸ポンプ		若林区三本塚字荒谷地内	3P031E
129	市兵衛井戸ポンプ		若林区種次字高原地内	3P033E
130	大町中堀揚水機場		若林区上飯田四丁目18先	3P036E
131	竹野花井戸ポンプ		若林区種次字中村宅地地内	3P037E
132	天神橋井戸揚水機場		若林区上飯田三丁目1先	3P038E
133	日辺畑田井戸ポンプ		若林区日辺字畑田地内	3P043E
134	新藤田揚水機場		若林区荒井富岡内27	3P901E
135	南長沼揚水機場		若林区荒井南長沼14-20	3P902E
138	大沼第三揚水機場		若林区荒井大沼	3P903E
139	赤沼第二揚水機場		宮城野区岡田岡田中106	3P904E
140	長喜城揚水機場		若林区荒井梅ノ木60-6	3P905E
141	日辺揚水機場		若林区今泉鹿子穴42	3P906E
142	今泉揚水機場		若林区種次竹野花30	3P907E

付表 3(3) 水文関連農業用施設一覧

No	分類	名称	所在地	施設番号	
143	揚水機場	山王揚水機場	若林区二木山王17-8	3P908E	
144		番古揚水機場	若林区二木新原90	3P909E	
145		種次揚水機場	若林区二木新原90	3P910E	
146		沖野揚水機場	若林区沖野北門42	3P911E	
147		六郷揚水機場	若林区今泉築道南	3P912E	
148		三本塚赤沼揚水機場	若林区三本塚赤沼東60-2	3P913E	
149		三本塚揚水機場	若林区三本塚赤沼東60-2	3P914E	
150		井土揚水機場	若林区井土西浦106-1	3P915E	
151		目滝沢揚水機場	太白区秋保町馬場字西向地内	4P001K	
152		小松堀揚水機場	太白区鹿野一丁目7先	4P001N	
153		長袋ポンプ場	太白区秋保町長袋字畑地内	4P002K	
154		桜洞揚水機場	太白区砂押町5番先	4P002N	
155		中沢川ポンプ	太白区坪沼字針山内	4P003	
156		竹之内ポンプ	太白区秋保町長袋字上野原7-5	4P003K	
157		砂押境堀揚水機場	太白区西多賀一丁目601先	4P004N	
158		海老沢揚水機場	太白区富沢字宮崎地内	4P005N	
159		四郎丸揚水機場	太白区四郎丸字新田地内	4P006N	
160		袋原中揚水機場	太白区袋原字原地内	4P007N	
161		二ツ塚揚水機場	太白区鹿野本町13先	4P008N	
162		四郎丸裏新田揚水機場	太白区四郎丸字昭和裏地内	4P025N	
163		大倉ダム農業取水塔	青葉区大倉岩下	H20K001	
164		排水機場	田子排水機場	宮城野区福田町5先	2D001W
165			盆谷地排水機場	宮城野区岡田字砂山地内	2D005E
166			桶筒堀南排水機場	宮城野区岡田字扇町四丁目地内	2D006E
167	桶筒堀北排水機場		宮城野区岡田字新浜浦通東地内	2D007E	
168	新浜南排水機場		宮城野区岡田字新浜裏通地内	2D008E	
169	新浜北排水機場		宮城野区岡田字新浜裏通地内	2D009E	
170	高砂南部排水機場		宮城野区蒲生字八郎兵工谷地第二	2D916E	
171	藤塚排水機場		若林区藤塚字土手外地内	3D001E	
172	一本杉北排水機場		若林区荒浜字新堀端地内	3D010E	
173	一本杉南排水機場		若林区荒浜字一本杉南地内	3D011E	
174	一里塚排水機場		若林区荒浜字二部谷地地内	3D012E	
175	今泉古川排水機場		若林区今泉字古川地内	3D013E	
176	大堀排水機場		若林区荒浜字北官林地内	3D917E	
177	二郷堀排水機場	若林区荒浜字南官林地内	3D918E		
178	取水堰	四ツ谷堰	青葉区郷六字滝沢地内	1DM006	
179		熊ヶ根堰	青葉区作並字川崎地内	1DM007	
180		宮堰	青葉区郷六字宮地内	1DM009	
181		杉下堰	青葉区芋沢字一本木地内	1DM051	
182		向原堰	青葉区梅田町地内	1DM082	
183		愛子ダム	青葉区上愛子字斉勝森ノ先	1DM501	
184		六兵衛堰	青葉区芋沢字の場	1DM601	
185		釜前堰	青葉区芋沢字栗生沢東地先	1DM602	
186		新田堰	青葉区向田2-1地先	1DM603	
187		大堰	青葉区上愛子字沼田地先	1DM604	
188		小堰(宮下堰)	青葉区上愛子字塩柄地先	1DM605	
189		西風側堰	青葉区大倉字久保	1DM606	
190		大沢堰(大六天堰)	青葉区大倉字大六天地先	1DM607	
191		越倉堰	青葉区大倉字越倉地先	1DM608	
192		岩谷堂堰	青葉区作並字岩谷堂西地内	1DM610	
193		大森堰	青葉区茂庭字寺下地内	1DM612	
194		荒巻二番堰	青葉区荒巻本沢1丁目地先	1DM613	
195		曲田堰	青葉区下愛子稲荷前	1DM701	
196		岩谷堰	青葉区下愛子稲荷前	1DM702	
197		南館堰	青葉区下愛子観音堂29	1DM703	
198		井戸堰	青葉区下愛子白山10	1DM704	
199		田中堰	青葉区下愛子中原	1DM705	
200		西手堰	青葉区芋沢字栗生沢東45-2	1DM706	
201		栗生沢堰	青葉区芋沢字栗生沢中	1DM707	
202		郷林堰	青葉区芋沢字栗生沢中	1DM708	
203		赤坂大堰	青葉区芋沢大竹原53-6	1DM709	
204		赤坂下堰	青葉区芋沢赤坂下	1DM710	
205		赤坂堰	青葉区芋沢赤坂中5	1DM711	
206		天皇堰	青葉区芋沢銅谷原道下東4-1	1DM712	

付表 3(4) 水文関連農業用施設一覧

No	分類	名称	所在地	施設番号	
207	取水堰	銅谷原下堰	青葉区赤坂1丁目16	1DM713	
208		北沢堰	青葉区芋沢蒲沢山16	1DM714	
209		北沢中堰	青葉区芋沢	1DM715	
210		北沢上堰	青葉区芋沢	1DM716	
211		常念寺堰	青葉区芋沢一本木	1DM717	
212		南林堰	青葉区芋沢洞ノ口11	1DM718	
213		荒屋敷堰	青葉区芋沢荒屋敷西	1DM719	
214		川坂堰	青葉区芋沢白坂20	1DM720	
215		奥武士堰	青葉区芋沢奥武士北1	1DM721	
216		田境堰	宮城野区小鶴三丁目地内	2DM001W	
217		高砂堀調整堰	若林区卸町東二丁目5先	2DM006E	
		愛宕堰	若林区土樋一丁目243-2地先	3DM001E	
		土手畑井堰	若林区上飯田二丁目地内	3DM002E	
218		宝堰	泉区松森字堰場地内	5DM039I	
219		薄ヶ沢堰(取水堰)	泉区八乙女4丁目地内	5DM040	
220		明神堰	泉区野村字明神地内	5DM041	
221		今宮堰	泉区根白石字年川前漆方地内	5DM042I	
222		新堰	泉区根白石字町東地内	5DM043I	
223		根白石大堰	泉区福岡字坂下地内	5DM044I	
224		北向堰	泉区福岡字岳山地内	5DM045I	
225		一ノ堰	泉区市名坂字新道地内	5DM059	
226		館堰	泉区実沢字萩屋敷地内	5DM060I	
227		小豆島堰	泉区実沢字細木柵向地内	5DM062	
228		萱場堰	泉区萱場字加賀屋敷地内	5DM063	
229		下堰	泉区西田中字露弘向河原上地内	5DM065I	
230		鍛冶輪堰	泉区西田中字下川添北地内	5DM066I	
231		才ノ前堰	泉区西田中字才ノ前地内	5DM070	
232		箱豊堰	泉区西田中字沢口前地内	5DM071	
233		鷹ノ巣堰	泉区西田中字上山下地内	5DM072	
234		朴沢大堰	泉区福岡字金畑地内	5DM073I	
235		伽欄堰	泉区松森字岡本前地内	5DM502I	
236		苦桃堰	泉区福岡字北苦桃地内	5DM503I	
237		山田堰	泉区上原字新要害地内	5DM504I	
238		寺堰	泉区小原字小原脇地内	5DM505I	
239		小山水路堰	泉区福岡字細野地内	5DM506I	
240		水の森堰	泉区上谷刈字堤下地先	5DM507	
241		西田中二の関上下堰	泉区柏原字大明神地内	5DM508I	
242		前ヶ沢堰	泉区松森字不動地内	5DM509I	
243		滝下第二堰	泉区実沢字男生山地内	5DM511I	
244		陣ヶ堰	泉区松森字陣ヶ前地内	5DM512I	
245		鬼口堰	泉区朴沢字原前地内	5DM513I	
246		八乙女堰	泉区実沢字八乙女礼原地内	5DM514I	
247		細野堰	泉区福岡字森下地内	5DM515I	
248		朴陀羅堰	泉区福岡字西朴陀羅地内	5DM516I	
249		寿連原上堰	泉区西田中字寿連原西地内	5DM517I	
250		寿連原下堰	泉区福岡字上寿連原地内	5DM518I	
251		関口堰	泉区福岡字岳山地内	5DM520I	
252		柏坊堰	泉区福岡字柏坊地内	5DM521I	
253		花輪上堰	泉区根白石字上川原地内	5DM522I	
254		西田中川才の前堰	泉区柏原字大明神地内	5DM601	
257		砂防ダム	大熊堰(青下川堰堤)	青葉区大倉字越倉地先	1DM609
258			宿堰(作並堰堤)	青葉区作並字神の前地内	1DM611
259		樋門樋管	福田町排水樋管	宮城野区福田町一丁目133-4地先	2H203
260			水車堀樋門	宮城野区福住町20地先	2H001W
261	境堀樋門		宮城野区仙石6先	2H002W	
262	高野川樋門		宮城野区仙石2先	2H003W	
263	千刈田樋管		宮城野区岩切字千刈田地内	2H048W	
264	鍛冶谷地樋門		宮城野区蒲生字八郎兵工谷地第二	2H100E	
265	高砂南部排水機場樋門		宮城野区蒲生字八郎兵工谷地第二	2H901E	
266	南蒲生樋門		若林区荒浜北官林28-6	2H902E	
267	荒浜樋門		若林区荒浜北官林28-6	2H903E	
268	二郷堀樋門		若林区荒浜南官林14-29	2H904E	
269	二郷堀排水機場樋門		若林区井土 付近	2H905E	
270	海岸公園排水樋門		若林区藤塚 付近	2H906E	
271	愛宕堰取水樋門		若林区土樋292-2地先	3H001E	

付表 3(5) 水文関連農業用施設一覧

No	分類	名称	所在地	施設番号
272	樋門樋管	館越樋管	若林区二木字大口15-1地先	3H071E
273		新原樋管	若林区井戸字宅地地内	3H072E
274		藤塚排水機場樋門	若林区藤塚字土手外地内	3H093E
275		井土浦防潮樋門	若林区井土字太夫野地先	3H094E
276		桶筒樋門	宮城野区蒲生字八郎兵工谷地第二	3H098E
277		山の前樋門	若林区井土字砂崩地内	3H102E
278		赤沼西樋門	若林区荒井字赤沼西地内	3H103E
279		前田樋門	太白区中田7丁目5-5	4H005N
280		八沢樋門	泉区松森太子堂18-1	5H001I
281		住吉樋門	泉区松森下河原	5H047I
282		実沢排水樋管	泉区実沢八乙女下屋敷二番	5H201
283		露払排水樋管	泉区西田中露払向河原上	5H202

付表 4(1) 公園一覧

No.	公園番号	公園種別	公園名	所在地	面積(ha)
0	11-M-014	都市緑地	田子西三丁目緑地	宮城野区田子西3丁目11-7	0.21
1	01-M-209	街区公園	田子二丁目西公園	宮城野区田子2丁目19-7	0.16
2	04-K-001	河川公園	磊々峡公園	太白区秋保町湯元枇杷原西18	0.16
3	99-K-004	未整備		太白区秋保町湯元字枇杷原西	0.05
4	07-T-001	風致公園	大年寺山公園	太白区茂ヶ崎1丁目	1.18
5	01-I-297	街区公園	鹿島西公園	泉区松森字鹿島	0.02
6	01-I-223	街区公園	七北田新田公園	泉区七北田字新田	0.02
7	01-I-224	街区公園	天神沢南公園	泉区天神沢1丁目	0.02
8	01-I-233	街区公園	八乙女中央三丁目北公園	泉区八乙女中央3丁目	0.02
9	01-I-050	街区公園	泉中央三丁目北公園	泉区泉中央3丁目	0.02
10	01-I-115	街区公園	川原東公園	泉区八乙女中央4丁目	0.05
11	01-I-231	街区公園	市名坂東裏公園	泉区市名坂字東裏	0.02
12	01-I-216	街区公園	松森台公園	泉区松森字台	0.05
13	07-M-001	風致公園	高森山公園	宮城野区(高森山公園)	11.18
14	11-I-019	都市緑地	松陵緑地	泉区松陵2丁目	0.53
15	11-I-019	都市緑地	松陵緑地	泉区松陵2丁目	0.42
16	11-I-019	都市緑地	松陵緑地	泉区松陵2丁目	0.58
17	11-I-020	都市緑地	鶴が丘緑地	泉区鶴が丘3丁目	1.62
18	11-I-020	都市緑地	鶴が丘緑地	泉区鶴が丘3丁目	0.18
19	11-I-020	都市緑地	鶴が丘緑地	泉区鶴が丘3丁目	2.97
20	11-I-020	都市緑地	鶴が丘緑地	泉区鶴が丘3丁目	0.38
21	11-I-020	都市緑地	鶴が丘緑地	泉区鶴が丘3丁目	1.25
22	11-I-020	都市緑地	鶴が丘緑地	泉区鶴が丘3丁目	0.07
23	11-I-020	都市緑地	鶴が丘緑地	泉区鶴が丘3丁目	1.36
24	11-I-020	都市緑地	鶴が丘緑地	泉区鶴が丘3丁目	1.43
25	11-I-020	都市緑地	鶴が丘緑地	泉区鶴が丘3丁目	2.05
26	11-I-019	都市緑地	松陵緑地	泉区松陵2丁目	7.95
27	11-I-019	都市緑地	松陵緑地	泉区松陵2丁目	4.56
28	01-I-282	街区公園	中川原公園	泉区友愛町	0.02
29	01-I-310	街区公園	天神沢東公園	泉区天神沢1丁目25-18	0.04
30	99-I-252	未整備		泉区松森字内町	0.12
31	01-I-206	街区公園	向陽台四丁目南公園	泉区向陽台4丁目	0.3
32	01-I-309	街区公園	山の寺三丁目北公園	仙台市泉区	0.1
33	01-I-306	街区公園	七北田白水沢公園	泉区七北田白水沢96-21	0.03
34	01-I-286	街区公園	向陽台三丁目西公園	泉区向陽台3丁目	0.03
35	99-I-119	未整備		泉区鶴が丘4丁目	0.04
36	09-I-002	歴史公園	鶴ヶ城公園	泉区松森字内町	1.37
37	01-I-277	街区公園	八乙女中央三丁目南公園	泉区八乙女中央3丁目	0.02
38	01-I-261	街区公園	向陽台ふれあい公園	泉区向陽台1丁目	0.18
39	01-I-250	街区公園	七北田東裏公園	泉区	0.02
40	01-I-197	街区公園	松森明神北公園	泉区松森字明神	0.03
41	01-I-015	街区公園	鶴が丘四丁目北公園	泉区鶴が丘4丁目	0.21
42	01-I-251	街区公園	天神沢西公園	泉区天神沢1丁目	0.03
43	01-I-257	街区公園	明石南四丁目公園	泉区明石南4丁目	0.25
44	11-I-022	都市緑地	明石南緑地	泉区明石南4丁目	0.84
45	11-I-022	都市緑地	明石南緑地	泉区明石南4丁目	0.49
46	01-I-258	街区公園	明石南五丁目西公園	泉区明石南5丁目	0.29
47	01-I-259	街区公園	明石南五丁目南公園	泉区明石南5丁目	0.57
48	11-I-022	都市緑地	明石南緑地	泉区明石南4丁目	0.21
49	11-I-022	都市緑地	明石南緑地	泉区明石南4丁目	0.04
50	11-I-022	都市緑地	明石南緑地	泉区明石南4丁目	0.39
51	11-I-022	都市緑地	明石南緑地	泉区明石南4丁目	0.08
52	11-I-022	都市緑地	明石南緑地	泉区明石南4丁目	0.23
53	01-I-275	街区公園	市名坂さくら公園	泉区市名坂字高玉川原	0.12
54	01-I-274	街区公園	市名坂櫛町公園	泉区市名坂字櫛町	0.3
55	01-M-175	街区公園	岩切昭和北公園	宮城野区岩切字昭和北	0.03
56	01-I-039	街区公園	歩坂町公園	泉区歩坂町	0.06
57	01-I-132	街区公園	鶴が丘二丁目南公園	泉区鶴が丘2丁目	0.05
58	01-I-139	街区公園	松陵一丁目北公園	泉区松陵1丁目	0.13
59	01-I-142	街区公園	松陵四丁目公園	泉区松陵4丁目	0.33
60	01-I-143	街区公園	松陵三丁目公園	泉区松陵3丁目	0.31
61	01-I-147	街区公園	百合ヶ丘北公園	泉区歩坂町	0.14
62	01-I-146	街区公園	百合ヶ丘南公園	泉区歩坂町	0.2
63	01-I-154	街区公園	松陵四丁目北公園	泉区松陵4丁目	0.29
64	01-I-155	街区公園	松陵三丁目北公園	泉区松陵3丁目	0.28
65	01-I-156	街区公園	泉中央四丁目南公園	泉区泉中央4丁目	0.15
66	01-I-160	街区公園	黒松三丁目公園	泉区黒松3丁目	0.03
67	01-I-183	街区公園	八乙女一丁目公園	泉区八乙女1丁目	0.14
68	01-I-174	街区公園	八乙女二丁目公園	泉区八乙女2丁目	0.21

付表 5(2) 公園一覧

No.	公園番号	公園種別	公園名	所在地	面積(ha)
69	01-I-175	街区公園	八乙女四丁目公園	泉区八乙女4丁目	0.15
70	01-I-184	街区公園	泉中央三丁目公園	泉区泉中央3丁目	0.4
71	01-I-185	街区公園	泉中央三丁目東公園	泉区泉中央3丁目	0.17
72	01-I-186	街区公園	泉中央四丁目公園	泉区泉中央4丁目	0.33
73	01-I-182	街区公園	歩坂町北公園	泉区歩坂町	0.11
74	01-I-193	街区公園	七北田新道公園	泉区七北田字新道	0.02
75	01-I-190	街区公園	向陽台三丁目東公園	泉区向陽台3丁目	0.03
76	01-I-191	街区公園	向陽台四丁目東公園	泉区向陽台4丁目	0.04
77	01-I-192	街区公園	松陵一丁目公園	泉区松陵1丁目	0.05
78	01-I-201	街区公園	明石南一丁目公園	泉区明石南1丁目	0.25
79	01-I-202	街区公園	明石南二丁目公園	泉区明石南2丁目	0.8
80	01-I-241	街区公園	向陽台二丁目南公園	泉区向陽台2丁目	0.03
81	01-I-243	街区公園	山の寺一丁目東公園	泉区山の寺1丁目	0.09
82	01-I-075	街区公園	将監一丁目西公園	泉区将監1丁目	0.08
83	01-I-072	街区公園	原田南公園	泉区市名坂字原田	0.02
84	01-I-069	街区公園	境公園	泉区八乙女4丁目	0.02
85	01-I-067	街区公園	八乙女公園	泉区八乙女1丁目	0.06
86	01-I-065	街区公園	愛隣町西公園	泉区八乙女中央5丁目	0.05
87	01-I-064	街区公園	愛隣町東公園	泉区八乙女中央5丁目	0.04
88	01-I-063	街区公園	東黒松公園	泉区東黒松	0.04
89	01-I-049	街区公園	将監一丁目東公園	泉区将監1丁目	0.1
90	01-I-046	街区公園	向陽台四丁目西公園	泉区向陽台4丁目	0.02
91	01-I-045	街区公園	向陽台四丁目公園	泉区向陽台4丁目	0.03
92	01-I-044	街区公園	向陽台三丁目北公園	泉区向陽台3丁目	0.05
93	01-I-043	街区公園	向陽台三丁目公園	泉区向陽台3丁目	0.05
94	01-I-041	街区公園	山の寺一丁目南公園	泉区山の寺1丁目	0.02
95	01-I-040	街区公園	永和台公園	泉区永和台	0.06
96	01-I-030	街区公園	向陽台五丁目公園	泉区向陽台5丁目	0.11
97	01-I-029	街区公園	向陽台中央公園	泉区向陽台3丁目	0.1
98	01-I-028	街区公園	山の寺三丁目公園	泉区山の寺3丁目	0.17
99	01-I-027	街区公園	山の寺一丁目公園	泉区山の寺1丁目	0.15
100	01-I-013	街区公園	鶴が丘二丁目公園	泉区鶴が丘2丁目	0.22
101	01-I-002	街区公園	将監一丁目公園	泉区将監1丁目	0.17
102	02-I-008	近隣公園	松陵公園	泉区松陵2丁目	2.09
103	04-I-001	河川公園	七北田川友愛緑地	泉区友愛町	0.73
104	99-I-155	未整備		泉区松森字鹿島	0.03
105	99-I-144	未整備		泉区歩坂町	0.06
106	99-I-145	未整備		泉区歩坂町	0.07
107	99-I-146	未整備		泉区歩坂町	0.06
108	99-I-147	未整備		泉区歩坂町	0.02
109	99-I-148	未整備		泉区歩坂町	0.06
110	99-I-150	未整備		泉区歩坂町	0
111	99-I-151	未整備		泉区歩坂町	0.03
112	99-I-152	未整備		泉区歩坂町	0.03
113	99-I-123	未整備		泉区天神沢1丁目	1.73
114	11-I-058	都市緑地	山の寺三丁目緑地	泉区山の寺3丁目32	1.17
115	11-I-019	都市緑地	松陵緑地	泉区松陵2丁目	0.29
116				泉区松森中道1-11	0.01
117	01-I-229	街区公園	松森後田公園	泉区松森字後田	0.02
118	11-I-019	都市緑地	松陵緑地	泉区松陵2丁目	1.47
119	01-I-260	街区公園	七北田愛宕公園	泉区七北田字白水沢	2.14
120	99-I-011	未整備		泉区永和台	0.03
121	11-I-059	都市緑地	永和台緑地	泉区永和台5-19	0.08
122	11-I-045	都市緑地	明石南一丁目緑地	泉区北中山4丁目41-24	0.65
123	11-I-045	都市緑地	明石南一丁目緑地	泉区北中山4丁目41-24	0.26
124	11-I-045	都市緑地	明石南一丁目緑地	泉区北中山4丁目41-24	1.54
125	11-I-045	都市緑地	明石南一丁目緑地	泉区北中山4丁目41-24	0.29
126	01-I-170	街区公園	山の寺二丁目公園	泉区山の寺2丁目	0.21
127	01-I-161	街区公園	市名坂公園	泉区市名坂字万吉前	0.31
128	01-I-004	街区公園	将監四丁目公園	泉区将監4丁目	0.21
129	01-I-042	街区公園	馬沢公園	泉区山の寺1丁目	0.03
130	01-I-066	街区公園	川原北公園	泉区八乙女中央3丁目	0.02
131	01-I-098	街区公園	天神沢公園	泉区天神沢1丁目	0.19
132	11-I-002	都市緑地	向陽台五丁目緑地	泉区向陽台5丁目	0.14
133	01-I-138	街区公園	松陵一丁目南公園	泉区松陵1丁目	0.11
134	01-I-199	街区公園	野山公園	泉区七北田字野山	0.03
135	01-I-207	街区公園	真美沢西公園	泉区八乙女中央5丁目	0.04
136	01-I-188	街区公園	真美沢北公園	泉区八乙女中央5丁目	0.1
137	01-I-211	街区公園	市名坂御釜田公園	泉区市名坂字御釜田	0.1

付表 4(3) 公園一覧

No.	公園番号	公園種別	公園名	所在地	面積(ha)
138	01-I-235	街区公園	松森後田東公園	泉区松森字後田	0.02
139				泉区みずほ台51	0.02
140	01-I-178	街区公園	野蔵南公園	泉区市名坂字野蔵	0.03
141	99-I-143	未整備		泉区歩坂町	0.04
142	01-I-012	街区公園	鶴が丘一丁目公園	泉区鶴が丘1丁目	1.12
143	01-I-039	街区公園	歩坂町公園	泉区歩坂町	0.06
144	01-I-039	街区公園	歩坂町公園	泉区歩坂町	0.03
145	01-I-292	街区公園	真美沢黒松公園	泉区八乙女中央5丁目	0.12
146	01-I-288	街区公園	市名坂東裏北公園	泉区市名坂字東裏	0.02
147	01-I-278	街区公園	黒木川原公園	泉区市名坂字古川	0.03
148	01-I-126	街区公園	鶴が丘一丁目南公園	泉区鶴が丘1丁目	0.14
149	99-I-270	未整備		泉区松陵1丁目	0.36
150	01-I-308	街区公園	鶴が丘二丁目北公園	泉区鶴が丘2丁目26	1.36
151	11-I-007	都市緑地	鶴が丘二丁目緑地	泉区鶴が丘2丁目	0.39
152	01-I-253	街区公園	将北ふれあい公園	泉区将監殿1丁目	0.17
153	01-I-085	街区公園	鶴が丘一丁目東公園	泉区鶴が丘1丁目	0.88
154	01-I-087	街区公園	天神沢北公園	泉区天神沢1丁目	0.07
155	01-I-200	街区公園	松木沢北公園	泉区松森字松木沢	0.14
156	01-M-049	街区公園	羽黒前公園	宮城野区岩切字羽黒前	0.08
157	01-M-103	街区公園	岩切観音前公園	宮城野区岩切字観音前	0.04
158	01-I-014	街区公園	鶴が丘四丁目東公園	泉区鶴が丘4丁目	0.22
159	02-I-003	近隣公園	鶴が丘公園	泉区鶴が丘3丁目	1.76
160	99-I-154	未整備	泉区松森内町54-17	泉区松森字内町	0.42
161	01-I-225	街区公園	原田北公園	泉区市名坂字原田	0.55
162	99-I-269	未整備	泉区松陵1丁目13-5	泉区松陵1丁目	0.52
163	11-I-020	都市緑地	鶴が丘緑地	泉区鶴が丘3丁目	0.34
164	99-I-302	未整備		泉区松陵1丁目	0.23
165	11-I-020	都市緑地	鶴が丘緑地	泉区鶴が丘3丁目	0.3
166	01-I-287	街区公園	明石南六丁目公園	泉区明石南6丁目	0.81
167	01-I-125	街区公園	黒松二丁目北公園	泉区黒松2丁目	0.04
168	01-I-121	街区公園	市名坂野蔵公園	泉区市名坂字野蔵	0.15
169	01-I-119	街区公園	原田公園	泉区市名坂字原田	0.05
170	01-I-100	街区公園	高玉北公園	泉区高玉町	0.22
171	01-I-099	街区公園	高玉南公園	泉区高玉町	0.32
172	01-I-081	街区公園	向陽台二丁目公園	泉区向陽台2丁目	0.03
173	01-I-076	街区公園	将監二丁目東公園	泉区将監2丁目	0.11
174	01-I-291	街区公園	東鹿島公園	泉区松森字館	0.2
175	01-I-283	街区公園	七北田八乙女公園	泉区七北田字八乙女	0.02
176	01-I-131	街区公園	松木沢公園	泉区松森字台	0.02
177	01-I-228	街区公園	みずほ台北公園	泉区みずほ台	0.04
178	01-I-073	街区公園	大平西公園	泉区長命ヶ丘3丁目	0.07
179	01-I-232	街区公園	すがま公園	泉区七北田字菅間官林	0.02
180	11-I-066	都市緑地	加茂一丁目南緑地	泉区加茂1丁目	0.28
181	11-I-066	都市緑地	加茂一丁目南緑地	泉区加茂1丁目	0.77
182	09-I-001	歴史公園	長命館公園	泉区加茂2丁目	13.04
183	11-I-005	都市緑地	桂島緑地	泉区桂1丁目	8.02
184	99-I-020	未整備		泉区加茂1丁目	0.07
185	01-I-293	街区公園	上谷刈小堤公園	泉区上谷刈字小堤	0.02
186	11-I-027	都市緑地	大沢二丁目緑地	泉区	1.01
187	01-I-284	街区公園	上谷刈四丁目公園	泉区上谷刈4丁目	0.02
188	11-I-025	都市緑地	明石南六丁目緑地	泉区明石南6丁目	1.63
189	01-I-289	街区公園	大沢二丁目公園	泉区大沢2丁目	0.68
190	02-I-019	近隣公園	大沢一丁目公園	泉区大沢1丁目	1.29
191	99-I-074	未整備		泉区長命ヶ丘3丁目	0.01
192	02-I-021	近隣公園	将北とのっこ公園	泉区将監殿2丁目5	1.58
193	12-I-003	緑道	桂緑道	泉区桂2丁目	0.24
194	12-I-003	緑道	桂緑道	泉区桂2丁目	0.1
195	99-I-019	未整備		泉区加茂1丁目	0.04
196	11-I-018	都市緑地	肩掛山緑地	泉区上谷刈字向原	0.7
197	01-I-248	街区公園	泉中央二丁目公園	泉区泉中央2丁目	0.04
198	01-I-247	街区公園	高柳公園	泉区八乙女中央2丁目	0.27
199	01-I-006	街区公園	将監十丁目公園	泉区将監10丁目	0.29
200	11-I-022	都市緑地	明石南緑地	泉区明石南4丁目	3.77
201	01-I-220	街区公園	みずほ台公園	泉区みずほ台	0.2
202	01-I-240	街区公園	みずほ台南公園	泉区みずほ台	0.19
203	01-I-070	街区公園	赤坂公園	泉区上谷刈字古堤	0.02
204	01-I-059	街区公園	加茂五丁目南公園	泉区加茂5丁目	0.02
205	01-I-057	街区公園	加茂四丁目南公園	泉区加茂4丁目	-0.02
206	01-I-051	街区公園	加茂一丁目東公園	泉区加茂1丁目	0.03

付表 4(4) 公園一覽

No.	公園番号	公園種別	公園名	所在地	面積(ha)
207	01-A-033	街区公園	青葉台公園	青葉区桜ヶ丘7丁目	1.11
208	99-I-161	未整備		泉区みずほ台	0.05
209	01-A-118	街区公園	桜ヶ丘七丁目北公園	青葉区桜ヶ丘7丁目	0.12
210	01-I-071	街区公園	長左衛門公園	泉区上谷刈4丁目	0.02
211	01-I-215	街区公園	狼河原公園	泉区上谷刈2丁目	0.04
212	01-I-003	街区公園	将監二丁目公園	泉区将監2丁目	0.16
213	99-I-124	未整備		泉区七北田字大沢相ノ沢	0.01
214	99-I-125	未整備		泉区泉ヶ丘1丁目	0
215	99-I-126	未整備		泉区七北田字大沢相ノ沢	0.06
216	99-I-072	未整備		泉区高森8丁目	0.17
217	11-I-043	都市緑地	高森七丁目緑地	泉区高森8丁目16-2	2.49
218	11-I-043	都市緑地	高森七丁目緑地	泉区七北田大沢日焼44	3.03
219	99-I-024	未整備		泉区加茂2丁目	0
220	11-I-009	都市緑地	古内高森緑地	泉区古内字高森	0
221	01-I-303	街区公園	上谷刈四丁目境樋口公園	泉区上谷刈4丁目12-10	0.08
222	11-I-011	都市緑地	古内坂ノ上緑地	泉区古内字坂ノ上	0.14
223	01-I-237	街区公園	大沢明通公園	泉区七北田字大沢明通	0.03
224	01-I-203	街区公園	上谷刈仮屋敷公園	泉区上谷刈3丁目	0.28
225	01-I-019	街区公園	高森三丁目南公園	泉区高森3丁目	0.1
226	99-I-013	未整備		泉区上谷刈4丁目	0.03
227	11-I-034	都市緑地	加茂二丁目緑地	泉区加茂2丁目	2.99
228	11-I-067	都市緑地	加茂三丁目緑地	泉区加茂3丁目34	4.85
229	11-I-068	都市緑地	加茂五丁目南緑地	泉区加茂5丁目9-7	0.5
230	11-I-069	都市緑地	加茂五丁目北緑地	泉区加茂5丁目	2.04
231	11-I-044	都市緑地	北高森南緑地	泉区北高森22-2	1.01
232	99-I-053	未整備		泉区将監9丁目	0.01
233	99-I-068	未整備		泉区高森5丁目	0.25
234	99-I-069	未整備		泉区高森5丁目	0.18
235	99-I-073	未整備		泉区長命ヶ丘2丁目	3.38
236	01-I-080	街区公園	加茂三丁目公園	泉区加茂3丁目	0.2
237	01-I-086	街区公園	加茂五丁目公園	泉区加茂5丁目	0.22
238	01-I-114	街区公園	泉ヶ丘一丁目東公園	泉区泉ヶ丘1丁目	0.08
239	01-I-133	街区公園	将監九丁目公園	泉区将監9丁目	0.04
240	01-I-135	街区公園	北高森公園	泉区北高森	0.4
241	01-I-140	街区公園	高森七丁目南公園	泉区高森7丁目	0.23
242	01-I-148	街区公園	高森五丁目公園	泉区高森5丁目	0.2
243	01-I-149	街区公園	高森六丁目公園	泉区高森6丁目	0.2
244	01-I-150	街区公園	高森七丁目公園	泉区高森7丁目	0.25
245	01-I-151	街区公園	高森八丁目公園	泉区高森8丁目	0.27
246	01-I-173	街区公園	桂二丁目公園	泉区桂2丁目	0.31
247	01-I-179	街区公園	将監十三丁目西公園	泉区桂1丁目	0.15
248	01-I-180	街区公園	桂三丁目公園	泉区桂3丁目	0.44
249	01-I-181	街区公園	桂四丁目公園	泉区桂4丁目	0.31
250	01-I-187	街区公園	日野公園	泉区七北田字日野	0.1
251	01-I-189	街区公園	長左衛門下南公園	泉区上谷刈4丁目	0.03
252	01-I-208	街区公園	加茂五丁目北公園	泉区加茂5丁目	0.04
253	01-I-214	街区公園	上谷刈下屋敷北公園	泉区上谷刈2丁目	0.05
254	01-I-218	街区公園	羽黒山公園	泉区上谷刈字羽黒山	0.06
255	01-I-222	街区公園	上谷刈竹下公園	泉区上谷刈6丁目	0.04
256	01-I-239	街区公園	上谷刈新中谷地公園	泉区上谷刈4丁目	0.15
257	01-I-058	街区公園	加茂五丁目西公園	泉区加茂5丁目	0.02
258	01-I-056	街区公園	加茂三丁目南公園	泉区加茂3丁目	0.02
259	01-I-055	街区公園	加茂二丁目北公園	泉区加茂2丁目	0.02
260	01-I-054	街区公園	加茂二丁目南公園	泉区加茂2丁目	0.02
261	01-I-053	街区公園	加茂二丁目西公園	泉区加茂2丁目	0.02
262	01-I-052	街区公園	加茂二丁目東公園	泉区加茂2丁目	0.01
263	01-I-048	街区公園	南タウン公園	泉区七北田字大沢相ノ沢	0.08
264	01-I-047	街区公園	泉ヶ丘一丁目西公園	泉区泉ヶ丘1丁目	0.12
265	01-I-032	街区公園	泉ヶ丘五丁目公園	泉区泉ヶ丘5丁目	0.12
266	01-I-031	街区公園	泉ヶ丘二丁目公園	泉区泉ヶ丘2丁目	0.17
267	01-I-021	街区公園	高森四丁目公園	泉区高森4丁目	0.25
268	01-I-020	街区公園	高森三丁目北公園	泉区高森3丁目	0.25
269	01-I-018	街区公園	高森二丁目公園	泉区高森2丁目	0.1
270	01-I-017	街区公園	高森一丁目西公園	泉区高森1丁目	0.1
271	01-I-016	街区公園	高森一丁目東公園	泉区高森1丁目	0.2
272	01-I-009	街区公園	長命ヶ丘二丁目公園	泉区長命ヶ丘2丁目	0.5
273	01-I-007	街区公園	将監十三丁目公園	泉区将監13丁目	0.27
274	01-I-005	街区公園	将監七丁目公園	泉区将監7丁目	0.17
275	02-I-001	近隣公園	将監公園	泉区将監10丁目	2.1

付表 4(5) 公園一覧

No.	公園番号	公園種別	公園名	所在地	面積(ha)
276	02-I-004	近隣公園	北河原公園	泉区上谷刈字北河原	1.74
277	02-I-007	近隣公園	将監ふれあい公園	泉区将監8丁目	1.03
278	02-I-009	近隣公園	高森中央公園	泉区高森6丁目	3.47
279	02-I-012	近隣公園	桂中央公園	泉区桂2丁目	2.17
280	02-I-014	近隣公園	明通三丁目西公園	泉区明通3丁目	1.38
281	02-I-017	近隣公園	泉中央公園	泉区泉中央2丁目	1.91
282	11-I-071	都市緑地	長命ヶ丘三丁目東緑地	泉区長命ヶ丘東16-3	0.27
283	11-I-040	都市緑地	桂二丁目緑地	泉区桂2丁目34	0.11
284	11-I-040	都市緑地	桂二丁目緑地	泉区桂2丁目27-1	2.41
285	11-I-040	都市緑地	桂二丁目緑地	泉区桂2丁目35	0.25
286	11-I-041	都市緑地	桂三丁目緑地	泉区桂3丁目36	1.79
287	99-I-184	未整備		泉区桂4丁目	2.03
288	99-I-186	未整備		泉区桂4丁目	-0.46
289	11-I-042	都市緑地	桂四丁目緑地	泉区桂4丁目33-3	1.58
290	11-I-042	都市緑地	桂四丁目緑地	泉区桂4丁目31	0.26
291	11-I-032	都市緑地	上谷刈小堤東緑地	泉区上谷刈字小堤	0.24
292	01-I-296	街区公園	上谷刈小堤東公園	泉区上谷刈字小堤	0.09
293	99-I-256	未整備		泉区加茂2丁目	0.27
294	02-I-020	近隣公園	高森中央公園	泉区高森3丁目	2.09
295	11-I-003	都市緑地	高森緑地	泉区高森5丁目	1.89
296	01-I-254	街区公園	将北2号公園	泉区将監殿3丁目	0.11
297	01-I-256	街区公園	将北4号公園	泉区将監殿4丁目	0.19
298	01-I-255	街区公園	将北いこいの公園	泉区将監殿5丁目	0.18
299	01-I-294	街区公園	北高森みはらしの丘公園	泉区北高森	0.18
300	01-I-001	街区公園	黒松二丁目公園	泉区黒松2丁目	0.28
301	01-I-209	街区公園	上谷刈原公園	泉区上谷刈6丁目	0.05
302	01-I-144	街区公園	丸山公園	泉区上谷刈5丁目	0.25
303	01-I-130	街区公園	長命ヶ丘東公園	泉区長命ヶ丘東	0.26
304	01-I-094	街区公園	長命ヶ丘二丁目南公園	泉区長命ヶ丘2丁目	0.06
305	01-I-093	街区公園	大平西2号公園	泉区長命ヶ丘3丁目	0.05
306	01-I-082	街区公園	加茂四丁目公園	泉区加茂4丁目	0.2
307	11-I-051	都市緑地	虹の丘一丁目東緑地	泉区虹の丘1丁目4-3	1.77
308	99-I-047	未整備		泉区黒松2丁目	0.18
309	11-I-066	都市緑地	加茂一丁目南緑地	泉区加茂1丁目47-2	1.7
310	11-I-065	都市緑地	加茂一丁目北緑地	泉区加茂1丁目	1.35
311	99-I-020	未整備		泉区加茂1丁目	0.28
312	11-I-063	都市緑地	みずほ台西緑地	泉区上谷刈5丁目8-23	0.37
313	11-I-064	都市緑地	上谷刈五丁目南緑地	泉区上谷刈5丁目27-14	0.04
314	11-I-064	都市緑地	上谷刈五丁目南緑地	泉区上谷刈5丁目27-8	0.21
315	11-I-071	都市緑地	長命ヶ丘三丁目東緑地	泉区長命ヶ丘東39	0.11
316	11-I-071	都市緑地	長命ヶ丘三丁目東緑地	泉区長命ヶ丘東39	-0.16
317	01-I-212	街区公園	みずほ台西公園	泉区みずほ台	0.41
318	01-I-204	街区公園	上谷刈橋元公園	泉区上谷刈字橋元	0.07
319	01-I-079	街区公園	加茂一丁目公園	泉区加茂1丁目	0.22
320	01-I-008	街区公園	長命ヶ丘一丁目公園	泉区長命ヶ丘1丁目	-0.17
321	11-I-031	都市緑地	北中山三丁目緑地	泉区北中山3丁目	0.49
322	11-I-031	都市緑地	北中山三丁目緑地	泉区北中山3丁目	0.29
323	11-I-031	都市緑地	北中山三丁目緑地	泉区北中山3丁目	0.12
324	11-I-031	都市緑地	北中山三丁目緑地	泉区北中山3丁目	0.39
325	11-I-031	都市緑地	北中山三丁目緑地	泉区北中山3丁目	0.2
326	99-I-320	未整備		泉区(公園種:未整備)	108.56
327	01-I-227	街区公園	紫山四丁目公園	泉区紫山4丁目	0.84
328	01-I-226	街区公園	紫山三丁目公園	泉区紫山3丁目	0.35
329	11-I-014	都市緑地	長命ヶ丘緑地	泉区長命ヶ丘6丁目	17.17
330	11-I-039	都市緑地	南中山五丁目緑地	泉区南中山5丁目2-1	1.05
331	11-I-039	都市緑地	南中山五丁目緑地	泉区南中山5丁目4-22	0.13
332	11-I-039	都市緑地	南中山五丁目緑地	泉区南中山5丁目4-32	0.72
333	11-I-039	都市緑地	南中山五丁目緑地	泉区南中山5丁目4-14	1.15
334	12-I-001	緑道	館2号緑道	泉区館1丁目	0.09
335	12-I-001	緑道	館2号緑道	泉区館1丁目	0
336	12-I-001	緑道	館2号緑道	泉区館1丁目	0.09
337	12-I-001	緑道	館2号緑道	泉区館1丁目	0.09
338	12-I-001	緑道	館2号緑道	泉区館1丁目	0.09
339	12-I-001	緑道	館2号緑道	泉区館1丁目	0.11
340	12-I-001	緑道	館2号緑道	泉区館1丁目	0.04
341	12-I-001	緑道	館2号緑道	泉区館1丁目	0.12
342	12-I-001	緑道	館2号緑道	泉区館1丁目	0.02
343	12-I-001	緑道	館2号緑道	泉区館1丁目	0.01
344	12-I-001	緑道	館2号緑道	泉区館1丁目	0.01

付表 4(6) 公園一覧

No.	公園番号	公園種別	公園名	所在地	面積(ha)
345	12-I-001	緑道	館2号緑道	泉区館1丁目	0.04
346	12-I-001	緑道	館2号緑道	泉区館1丁目	0.04
347	12-I-001	緑道	館2号緑道	泉区館1丁目	0.01
348	11-I-012	都市緑地	館緑地	泉区館5丁目	9.83
349	11-I-012	都市緑地	館緑地	泉区館5丁目	10.41
350	11-I-012	都市緑地	館緑地	泉区館5丁目	0.62
351	11-I-012	都市緑地	館緑地	泉区館5丁目	0.2
352	11-I-012	都市緑地	館緑地	泉区館5丁目	0.94
353	11-I-012	都市緑地	館緑地	泉区館5丁目	0.13
354	11-I-012	都市緑地	館緑地	泉区館5丁目	4.89
355				泉区住吉台西1丁目3-4	0.09
356	99-H-060	未整備		青葉区作並字川崎	0.03
357	99-I-321	未整備		泉区館5丁目	0.06
358	01-I-281	街区公園	南中山六丁目西公園	泉区南中山6丁目	0.11
359	01-I-280	街区公園	南中山六丁目東公園	泉区南中山6丁目	0.21
360	01-I-279	街区公園	館四丁目見晴らし公園	泉区館4丁目	0.31
361	99-H-079	未整備		青葉区みやぎ台4丁目	0.46
362	99-H-078	未整備		青葉区みやぎ台4丁目	0.17
363	99-H-067	未整備		青葉区みやぎ台4丁目	0.08
364	99-H-066	未整備		青葉区みやぎ台3丁目	0.08
365	01-H-148	街区公園	みやぎ台三丁目南公園	青葉区みやぎ台3丁目	0.13
366	99-H-072	未整備		青葉区作並字岩谷堂西	0.26
367	11-H-037	都市緑地	みやぎ台二丁目4号緑地	青葉区みやぎ台2丁目	0.87
368	11-I-023	都市緑地	長命ヶ丘南緑地	泉区長命ヶ丘3丁目	3.9
369	11-I-016	都市緑地	館四丁目緑地	泉区館4丁目	0.07
370	11-I-016	都市緑地	館四丁目緑地	泉区館4丁目	1.34
371	01-I-266	街区公園	住吉台東四丁目公園	泉区住吉台東4丁目	0.33
372	01-I-270	街区公園	住吉台西三丁目公園	泉区住吉台西3丁目	0.37
373	01-I-269	街区公園	住吉台西二丁目公園	泉区住吉台西2丁目	0.4
374	01-I-271	街区公園	住吉台西三丁目北公園	泉区住吉台西3丁目	0.36
375	01-I-272	街区公園	住吉台西四丁目北公園	泉区住吉台西4丁目	0.22
376	01-I-273	街区公園	住吉台西四丁目東公園	泉区住吉台西4丁目	0.23
377	01-I-238	街区公園	館ゆりのき公園	泉区館3丁目	0.28
378	01-I-244	街区公園	館四丁目公園	泉区館4丁目	0.2
379	01-I-230	街区公園	館三丁目北公園	泉区館3丁目	0.2
380	01-I-097	街区公園	南中山二丁目公園	泉区南中山2丁目	0.17
381	01-I-221	街区公園	北中山四丁目北公園	泉区北中山4丁目	0.04
382	11-I-038	都市緑地	南中山四丁目緑地	泉区南中山4丁目13-16	1.81
383	01-I-213	街区公園	紫山二丁目公園	泉区紫山2丁目	0.47
384	11-I-037	都市緑地	南中山三丁目緑地	泉区南中山3丁目40-2	2.05
385	01-I-026	街区公園	長命ヶ丘六丁目北公園	泉区長命ヶ丘6丁目	0.95
386	01-I-025	街区公園	長命ヶ丘六丁目西公園	泉区長命ヶ丘6丁目	0.25
387	01-I-024	街区公園	長命ヶ丘四丁目西公園	泉区長命ヶ丘4丁目	0.25
388	01-I-023	街区公園	長命ヶ丘四丁目東公園	泉区長命ヶ丘4丁目	0.26
389	01-I-022	街区公園	長命ヶ丘三丁目公園	泉区長命ヶ丘3丁目	0.54
390	01-I-011	街区公園	長命ヶ丘五丁目公園	泉区長命ヶ丘5丁目	0.33
391	01-I-010	街区公園	長命ヶ丘三丁目西公園	泉区長命ヶ丘3丁目	0.43
392	03-I-004	地区公園	紫山公園	泉区紫山5丁目	7.51
393	03-I-003	地区公園	寺岡中央公園	泉区寺岡2丁目	4.11
394	02-I-002	近隣公園	長命ヶ丘公園	泉区長命ヶ丘5丁目	2.71
395	02-I-006	近隣公園	南中山公園	泉区南中山3丁目	4.67
396	01-I-096	街区公園	南中山三丁目公園	泉区南中山3丁目	0.22
397	01-I-210	街区公園	紫山一丁目公園	泉区紫山1丁目	0.67
398	99-I-075	未整備		泉区長命ヶ丘3丁目	0.12
399	01-I-171	街区公園	南中山五丁目公園	泉区南中山5丁目	0.25
400	11-I-061	都市緑地	北中山四丁目緑地	泉区北中山4丁目38-23	0.3
401	11-I-060	都市緑地	北中山四丁目北緑地	泉区北中山4丁目40-13	1.25
402	11-I-060	都市緑地	北中山四丁目北緑地	泉区北中山4丁目20-1	2.34
403	11-I-033	都市緑地	北中山四丁目南緑地	泉区北中山4丁目	3.06
404	99-I-041	未整備		泉区北中山3丁目	0.04
405	99-I-040	未整備		泉区北中山3丁目	0.23
406	99-I-039	未整備		泉区北中山2丁目	0.13
407	99-I-038	未整備		泉区北中山2丁目	0.19
408	99-I-035	未整備		泉区実沢字中山北	0.16
409	99-I-036	未整備		泉区北中山1丁目	0.12
410	99-I-034	未整備		泉区北中山1丁目	0.07
411	99-I-033	未整備		泉区北中山1丁目	2.67
412	99-I-032	未整備		泉区北中山1丁目	0.2
413	99-I-031	未整備		泉区北中山1丁目	1.1

付表 4(7) 公園一覧

No.	公園番号	公園種別	公園名	所在地	面積(ha)
414	01-I-164	街区公園	北中山一丁目公園	泉区北中山1丁目	0.21
415	01-I-159	街区公園	北中山四丁目公園	泉区北中山4丁目	0.22
416	01-I-157	街区公園	北中山三丁目公園	泉区北中山3丁目	0.23
417	01-I-153	街区公園	北中山二丁目公園	泉区北中山2丁目	0.19
418	01-I-152	街区公園	南中山四丁目公園	泉区南中山4丁目	0.26
419	01-I-129	街区公園	寺岡四丁目公園	泉区寺岡4丁目	0.24
420	01-I-128	街区公園	寺岡三丁目公園	泉区寺岡3丁目	0.35
421	01-I-127	街区公園	寺岡二丁目公園	泉区寺岡2丁目	0.17
422	01-I-108	街区公園	寺岡六丁目公園	泉区寺岡6丁目	0.27
423	11-I-001	都市緑地	寺岡緑地	泉区寺岡4丁目	4.49
424	11-I-070	都市緑地	長命ヶ丘三丁目西緑地	泉区長命ヶ丘3丁目21-10	0.09
425	01-I-107	街区公園	寺岡一丁目公園	泉区寺岡1丁目	0.18
426	11-I-010	都市緑地	紫山緑地	泉区紫山4丁目	14.54
427	11-I-030	街区公園	北中山一丁目緑地	泉区北中山1丁目	2.07
428	02-H-005	近隣公園	大倉ダム湖畔公園	青葉区大倉字樋渡	3.11
429	01-H-150	街区公園	大倉ダム下公園	青葉区大倉字岩下	0.74
430				泉区住吉台東1丁目3-1	1.57
431	01-I-137	街区公園	館三丁目西公園	泉区館3丁目	0.07
432	01-I-141	街区公園	館二丁目西公園	泉区館2丁目	0.4
433	01-I-162	街区公園	館五丁目公園	泉区館5丁目	0.22
434	01-I-198	街区公園	館三丁目公園	泉区館3丁目	0.2
435	01-H-026	街区公園	みやぎ台4号公園	青葉区みやぎ台4丁目	0.23
436	01-I-109	街区公園	館一丁目公園	泉区館1丁目	0.4
437	01-H-008	街区公園	みやぎ台2号公園	青葉区みやぎ台4丁目	0.19
438	01-H-009	街区公園	みやぎ台運動公園	青葉区みやぎ台5丁目	0.8
439	01-H-041	街区公園	みやぎ台5号公園	青葉区みやぎ台3丁目	0.18
440	02-I-013	近隣公園	館中央公園	泉区館6丁目	1.65
441	01-I-095	街区公園	館一丁目南公園	泉区館1丁目	0.08
442	11-H-046	都市緑地	みやぎ台五丁目3号緑地	青葉区みやぎ台5丁目	0.01
443	11-H-045	都市緑地	みやぎ台五丁目2号緑地	青葉区みやぎ台5丁目	1.04
444	11-H-044	都市緑地	みやぎ台五丁目1号緑地	青葉区みやぎ台5丁目	0.13
445	11-H-043	都市緑地	みやぎ台四丁目2号緑地	青葉区みやぎ台4丁目	0.22
446	11-H-042	都市緑地	みやぎ台四丁目1号緑地	青葉区みやぎ台4丁目	0.13
447	11-H-041	都市緑地	みやぎ台三丁目4号緑地	青葉区みやぎ台3丁目	0.52
448	11-H-040	都市緑地	みやぎ台三丁目3号緑地	青葉区みやぎ台3丁目	0.11
449	11-H-039	都市緑地	みやぎ台三丁目2号緑地	青葉区みやぎ台3丁目	0.09
450	11-H-038	都市緑地	みやぎ台三丁目1号緑地	青葉区みやぎ台3丁目	0.33
451	01-I-267	街区公園	住吉台東五丁目公園	泉区住吉台東5丁目	0.39
452	01-I-264	街区公園	住吉台東二丁目公園	泉区住吉台東2丁目	0.23
453	01-I-265	街区公園	住吉台東三丁目公園	泉区住吉台東3丁目	0.29
454	01-I-263	街区公園	住吉台東一丁目東公園	泉区住吉台東1丁目	0.27
455	01-I-262	街区公園	住吉台東一丁目公園	泉区住吉台東1丁目	0.21
456	01-I-268	街区公園	住吉台西一丁目公園	泉区住吉台西1丁目	0.2
457	02-I-018	近隣公園	住吉台西四丁目公園	泉区住吉台西4丁目	2.18
458	99-I-312	未整備		泉区住吉台西2丁目	0.22
459	01-I-083	街区公園	館さくら公園	泉区館7丁目	0.9
460	01-I-163	街区公園	館六丁目公園	泉区館6丁目	0.2
461				泉区住吉台東4丁目212	0.02
462	99-I-312	未整備		泉区住吉台西2丁目	0.25
463	01-M-044	街区公園	山崎西公園	宮城野区鶴ヶ谷東2丁目	0.14
464	01-M-157	街区公園	畑中2号公園	宮城野区岩切字畑中	0.03
465	01-M-156	街区公園	燕沢東一丁目きたた公園	宮城野区燕沢東1丁目	0.16
466	01-I-219	街区公園	松森前ヶ沢東公園	泉区松森字明神	0.03
467	01-I-136	街区公園	南光台東二丁目公園	泉区南光台東2丁目	1.79
468	11-I-015	都市緑地	松森前ヶ沢緑地	泉区松森字前ヶ沢	0
469	11-I-015	都市緑地	松森前ヶ沢緑地	泉区松森字前ヶ沢	0.02
470	11-I-015	都市緑地	松森前ヶ沢緑地	泉区松森字前ヶ沢	0.01
471	11-I-015	都市緑地	松森前ヶ沢緑地	泉区松森字前ヶ沢	0.02
472	11-I-015	都市緑地	松森前ヶ沢緑地	泉区松森字前ヶ沢	0.01
473	01-M-203	街区公園	新田二丁目公園	宮城野区新田2丁目	0.07
474	01-M-197	街区公園	宮の杜ひがしのもり公園	宮城野区東仙台4丁目	0.05
475	01-M-198	街区公園	宮の杜きたのおか公園	宮城野区東仙台4丁目	0.23
476	01-M-196	街区公園	宮の杜なかのさと公園	宮城野区東仙台4丁目	0.22
477	01-M-195	街区公園	宮の杜みなみのたに公園	宮城野区東仙台4丁目	0.11
478	01-I-090	街区公園	斉兵衛公園	泉区松森字斉兵衛	0.03
479	01-M-077	街区公園	岩切小児公園	宮城野区岩切字小児	0.02
480	01-M-082	街区公園	田子袋河原公園	宮城野区田子字袋河原	0.12
481	01-M-185	街区公園	中野二丁目公園	宮城野区中野字神明	0.25
482	01-M-194	街区公園	なかの一丁目公園	宮城野区福室字県道前	0.3

付表 4(8) 公園一覽

No.	公園番号	公園種別	公園名	所在地	面積(ha)
483	01-M-186	街区公園	なかの一丁目西公園	宮城野区福室字県道前	0.35
484	01-I-234	街区公園	陳ヶ原南公園	泉区松森字陣ヶ原	0.03
485	01-M-193	街区公園	鶴ヶ谷東四丁目2号公園	宮城野区鶴ヶ谷東4丁目	0.03
486	01-I-195	街区公園	松森前ヶ沢公園	泉区松森字明神	0.12
487	01-M-091	街区公園	田子鳥井公園	宮城野区田子字鳥井	0.06
488	07-M-002	風致公園	大堤公園	宮城野区安養寺2丁目	0.06
489	07-M-002	風致公園	大堤公園	宮城野区安養寺2丁目	0.43
490	07-M-002	風致公園	大堤公園	宮城野区安養寺2丁目	0.14
491	04-M-002	河川公園	七北田川田子緑地	宮城野区(七北田川田子緑地)	2.67
492				宮城野区福室1丁目1-40	0.04
493	02-M-010	近隣公園	燕沢中央公園	宮城野区燕沢東3丁目	2.39
494	01-I-246	街区公園	明神公園	泉区松森字明神	0.05
495	01-M-202	街区公園	岩切2号公園	宮城野区岩切字洞ノ口	0.11
496	99-M-009	未整備		宮城野区新田東5丁目	0.04
497	01-M-189	街区公園	出花三丁目公園	宮城野区出花3丁目	0.09
498	02-M-011	近隣公園	新田東中央公園	宮城野区新田東1丁目	1.45
499	01-M-074	街区公園	安養寺二丁目公園	宮城野区安養寺2丁目	0.18
500	01-M-184	街区公園	新田東二丁目公園	宮城野区新田東2丁目	0.12
501	01-M-183	街区公園	新田東五丁目南公園	宮城野区新田東5丁目	0.14
502	01-M-182	街区公園	新田東五丁目北公園	宮城野区新田東5丁目	0.15
503	88-M-005	市有林		宮城野区(公園種:市有林)	0.69
504	88-M-005	市有林		宮城野区(公園種:市有林)	0.69
505	88-M-005	市有林		宮城野区(公園種:市有林)	0.13
506	01-M-168	街区公園	観音前西公園	宮城野区岩切字観音前	0.07
507	01-M-181	街区公園	燕沢二丁目北公園	宮城野区燕沢2丁目	0.02
508	01-M-180	街区公園	田子一丁目北公園	宮城野区田子1丁目	0.02
509	01-M-179	街区公園	苗代沢公園	宮城野区燕沢1丁目	0.04
510	01-M-178	街区公園	二の森公園	宮城野区二の森	0.03
511	01-I-285	街区公園	新田八沢公園	泉区松森字新田	0.19
512	01-M-177	街区公園	出花西2号公園	宮城野区中野字出花西	0.02
513	04-M-003	河川公園	七北田川岩切緑地	宮城野区(七北田川岩切緑地)	2.82
514	03-M-001	地区公園	鶴ヶ谷中央公園	宮城野区鶴ヶ谷6丁目	12.59
515	01-M-171	街区公園	岩切1号公園	宮城野区岩切字青津目	0.23
516	01-M-170	街区公園	三所北4号公園	宮城野区岩切字三所北	0.03
517	01-M-169	街区公園	鶴ヶ谷東一丁目公園	宮城野区鶴ヶ谷東1丁目	0.02
518	01-I-252	街区公園	明神中公園	泉区松森字明神	0.03
519	01-M-176	街区公園	安養寺二丁目東公園	宮城野区安養寺2丁目	0.03
520	01-M-174	街区公園	福室二丁目公園	宮城野区福室2丁目	0.03
521	01-M-173	街区公園	平成二丁目東公園	宮城野区平成2丁目	0.09
522	01-M-137	街区公園	田子要害西公園	宮城野区田子1丁目	0.21
523	01-M-164	街区公園	福室四丁目公園	宮城野区福室4丁目	0.02
524	01-M-163	街区公園	仙石北公園	宮城野区仙石	0.06
525	01-M-002	街区公園	案内公園	宮城野区東仙台5丁目	0.17
526	01-M-155	街区公園	田子一丁目南公園	宮城野区田子1丁目	0.03
527	01-M-083	街区公園	福室要谷2号公園	宮城野区福室4丁目	0.01
528	01-M-058	街区公園	福室要谷公園	宮城野区福室4丁目	0.02
529	02-M-001	近隣公園	扇町一丁目公園	宮城野区扇町1丁目	3.52
530	02-M-009	近隣公園	高砂一丁目公園	宮城野区高砂1丁目	1.01
531	01-M-165	街区公園	高砂二丁目向田公園	宮城野区高砂2丁目	0.2
532	01-M-148	街区公園	幸町三丁目公園	宮城野区幸町3丁目	0.02
533	01-M-139	街区公園	平成一丁目公園	宮城野区平成1丁目	0.04
534	01-M-135	街区公園	高砂一丁目西公園	宮城野区高砂1丁目	0.15
535	11-M-004	都市緑地	高砂二丁目緑地	宮城野区高砂2丁目	0.05
536	01-I-077	街区公園	南光台南三丁目南公園	泉区南光台南3丁目	0.17
537	01-I-078	街区公園	しらとり公園	泉区松森字明神	0.1
538	01-I-084	街区公園	南光台七丁目公園	泉区南光台7丁目	0.29
539	01-I-088	街区公園	前田公園	泉区松森字明神	-0.02
540	01-I-089	街区公園	前田北公園	泉区松森字前田	0.03
541	01-I-091	街区公園	明神南公園	泉区南光台7丁目	0.02
542	01-I-092	街区公園	八沢公園	泉区松森字八沢	0.02
543	01-I-117	街区公園	南光台七丁目北公園	泉区南光台7丁目	0.05
544	01-I-118	街区公園	南光台東一丁目公園	泉区南光台東1丁目	0.09
545	01-I-122	街区公園	南光台東二丁目南公園	泉区南光台東2丁目	0.12
546	01-I-123	街区公園	南光台七丁目南公園	泉区南光台7丁目	0.09
547	01-I-124	街区公園	南光台南三丁目公園	泉区南光台南3丁目	0.29
548	11-M-003	都市緑地	燕沢二丁目緑地	宮城野区燕沢2丁目	0.34
549	01-M-192	街区公園	岩切駅南公園	宮城野区岩切字東河原	0.06
550	01-M-152	街区公園	福室上町東公園	宮城野区福室5丁目	0.11
551	01-M-086	街区公園	中野北上公園	宮城野区福室7丁目	0.05

付表 4(9) 公園一覽

No.	公園番号	公園種別	公園名	所在地	面積(ha)
552	01-M-076	街区公園	鶴ヶ谷南公園	宮城野区鶴ヶ谷東2丁目	0.17
553	01-M-160	街区公園	鶴ヶ谷東二丁目東公園	宮城野区鶴ヶ谷東2丁目	0.02
554	01-M-041	街区公園	鴻巣2号公園	宮城野区岩切字鴻巣	0.01
555	01-M-006	街区公園	福室公園	宮城野区福室5丁目	0.35
556	01-M-162	街区公園	余目公園	宮城野区岩切字余目	0.02
557	01-M-166	街区公園	燕沢一丁目公園	宮城野区燕沢1丁目	0.06
558	01-M-167	街区公園	畑中東公園	宮城野区岩切字畑中	0.03
559	01-M-153	街区公園	鶴ヶ谷東二丁目公園	宮城野区鶴ヶ谷東2丁目	0.17
560	99-I-133		未整備	泉区南光台東3丁目	0.37
561	04-M-001	河川公園	七北田川岩切大橋緑地	宮城野区(七北田川岩切大橋緑地)	1.79
562	01-M-145	街区公園	鶴ヶ谷東四丁目公園	宮城野区鶴ヶ谷東4丁目	0.12
563	01-M-151	街区公園	鶴ヶ谷東三丁目公園	宮城野区鶴ヶ谷東3丁目	0.02
564	01-M-149	街区公園	田子二丁目公園	宮城野区田子2丁目	0.63
565	01-M-150	街区公園	田子二丁目北公園	宮城野区田子2丁目	0.16
566	01-M-146	街区公園	福室上町北公園	宮城野区福室6丁目	0.22
567	01-M-141	街区公園	鶴ヶ谷館下公園	宮城野区鶴ヶ谷字館下	0.02
568	01-M-140	街区公園	鴻巣4号公園	宮城野区岩切字鴻巣南	0.02
569	01-M-133	街区公園	燕沢東二丁目公園	宮城野区燕沢東2丁目	0.02
570	01-M-130	街区公園	小鶴一丁目北公園	宮城野区小鶴1丁目	0.06
571	01-M-128	街区公園	栄五丁目公園	宮城野区栄5丁目	0.12
572	01-M-126	街区公園	燕沢二丁目公園	宮城野区燕沢2丁目	0.08
573	01-M-119	街区公園	出花二丁目公園	宮城野区出花2丁目	0.35
574	01-M-117	街区公園	福室上町南公園	宮城野区福室3丁目	0.17
575	01-M-108	街区公園	鴻巣3号公園	宮城野区岩切字堰下	0.09
576	01-M-107	街区公園	栄一丁目公園	宮城野区栄1丁目	0.02
577	01-M-106	街区公園	山崎西2号公園	宮城野区岩切2丁目	0.02
578	01-M-105	街区公園	田子鳥井2号公園	宮城野区田子字鳥井	0.02
579	01-M-104	街区公園	燕沢三丁目2号公園	宮城野区燕沢3丁目	0.02
580	01-M-102	街区公園	上田子2号公園	宮城野区田子3丁目	0.4
581	01-M-101	街区公園	田子要害東公園	宮城野区田子1丁目	0.26
582	01-M-098	街区公園	鶴ヶ谷菖蒲沢2号公園	宮城野区鶴ヶ谷東4丁目	0.02
583	01-M-097	街区公園	三所北3号公園	宮城野区岩切字三所北	0.03
584	01-M-096	街区公園	燕沢三丁目公園	宮城野区燕沢3丁目	0.07
585	01-M-095	街区公園	三所北2号公園	宮城野区岩切字三所北	0.03
586	01-M-094	街区公園	田子小原公園	宮城野区田子3丁目	0.08
587	01-M-093	街区公園	岩切水分公園	宮城野区岩切字水分	0.02
588	01-M-087	街区公園	鶴ヶ谷菖蒲沢公園	宮城野区鶴ヶ谷東3丁目	0.33
589	01-M-085	街区公園	福室境公園	宮城野区福室7丁目	0.05
590	01-M-080	街区公園	鶴ヶ谷六丁目東公園	宮城野区鶴ヶ谷6丁目	0.42
591	01-M-075	街区公園	燕沢東三丁目公園	宮城野区燕沢東3丁目	0.03
592	01-M-069	街区公園	岩切三丁目公園	宮城野区岩切3丁目	0.31
593	01-M-068	街区公園	中野栄駅前公園	宮城野区栄4丁目	0.1
594	01-M-067	街区公園	栄東公園	宮城野区栄4丁目	0.12
595	01-M-066	街区公園	宿在家公園	宮城野区栄3丁目	0.13
596	01-M-065	街区公園	福在公園	宮城野区栄2丁目	0.1
597	01-M-063	街区公園	若宮前2号公園	宮城野区岩切字若宮前	0.02
598	01-M-053	街区公園	三所北公園	宮城野区岩切字三所北	0.02
599	01-M-051	街区公園	東河原公園	宮城野区岩切字東河原	0.19
600	01-M-050	街区公園	栄公園	宮城野区栄4丁目	0.45
601	01-M-048	街区公園	福室寺前公園	宮城野区福室5丁目	0.01
602	01-M-047	街区公園	吉ヶ沢東公園	宮城野区燕沢東2丁目	0.01
603	01-M-046	街区公園	若宮前公園	宮城野区岩切字若宮前	0.02
604	01-M-040	街区公園	畑中公園	宮城野区岩切字畑中	0.02
605	01-M-037	街区公園	佐野原公園	宮城野区鶴ヶ谷東4丁目	0.01
606	01-M-035	街区公園	鴻巣1号公園	宮城野区岩切字鴻巣	0.06
607	01-M-034	街区公園	青津目公園	宮城野区岩切字青津目	0.02
608	01-M-033	街区公園	菖蒲沢東公園	宮城野区岩切2丁目	0.07
609	01-M-032	街区公園	沢北公園	宮城野区燕沢3丁目	0.04
610	01-M-024	街区公園	鶴ヶ谷七丁目北公園	宮城野区鶴ヶ谷7丁目	0.14
611	01-M-023	街区公園	鶴ヶ谷六丁目公園	宮城野区鶴ヶ谷6丁目	0.24
612	01-M-014	街区公園	鶴ヶ谷八丁目公園	宮城野区鶴ヶ谷8丁目	0.21
613	01-M-013	街区公園	鶴ヶ谷七丁目南公園	宮城野区鶴ヶ谷7丁目	0.28
614	01-M-012	街区公園	屋舗公園	宮城野区新田3丁目	0.37
615	01-M-011	街区公園	山崎東公園	宮城野区岩切1丁目	0.13
616	01-M-003	街区公園	西田公園	宮城野区新田3丁目	0.46
617	01-I-134	街区公園	長岫公園	泉区南光台東3丁目	0.07
618	11-I-006	都市緑地	南光台東一丁目緑地	泉区南光台東1丁目	2.01
619	01-M-199	街区公園	鶴ヶ谷東一丁目2号公園	宮城野区鶴ヶ谷東1丁目	0.02
620	01-I-242	街区公園	陣ヶ原中央公園	泉区松森字陣ヶ原	0.03

付表 4(10) 公園一覧

No.	公園番号	公園種別	公園名	所在地	面積(ha)
621	01-I-245	街区公園	陣ヶ原西公園	泉区松森字陣ヶ原	0.03
622	99-I-132	未整備		泉区南光台東2丁目	0.33
623	01-I-177	街区公園	明神東公園	泉区松森字明神	0.05
624	11-I-056	都市緑地	南光台東二丁目緑地	泉区南光台東2丁目15-21	0
625	11-I-056	都市緑地	南光台東二丁目緑地	泉区南光台東2丁目15-25	0.09
626	11-I-056	都市緑地	南光台東二丁目緑地	泉区南光台東2丁目33-21	0.14
627	11-I-056	都市緑地	南光台東二丁目緑地	泉区南光台東2丁目33-8	0.07
628	99-I-157	未整備		泉区松森字八沢	0.01
629	02-M-003	近隣公園	鶴ヶ谷四丁目東公園	宮城野区鶴ヶ谷4丁目	1.14
630	01-I-034	街区公園	南光台南一丁目公園	泉区南光台南1丁目	0.1
631	01-I-036	街区公園	南光台南二丁目北公園	泉区南光台南2丁目	0.1
632	01-I-038	街区公園	南光台東一丁目北公園	泉区南光台東1丁目	0.16
633	01-I-037	街区公園	南光台東一丁目南公園	泉区南光台東1丁目	0.15
634	01-I-194	街区公園	松森陣ヶ原公園	泉区松森字陣ヶ原	0.09
635	01-M-143	街区公園	安養寺三丁目公園	宮城野区安養寺3丁目	0.02
636	01-M-114	街区公園	東仙台六丁目公園	宮城野区東仙台6丁目	0.03
637	01-M-088	街区公園	大久保山公園	宮城野区鶴ヶ谷北2丁目	0.03
638	01-M-072	街区公園	鶴ヶ谷山沢公園	宮城野区鶴ヶ谷北1丁目	0.42
639	01-M-052	街区公園	安養寺一丁目公園	宮城野区安養寺1丁目	0.22
640	01-M-025	街区公園	安養寺下東公園	宮城野区東仙台7丁目	0.07
641	01-M-028	街区公園	安養寺下西公園	宮城野区東仙台7丁目	0.16
642	01-M-022	街区公園	鶴ヶ谷五丁目公園	宮城野区鶴ヶ谷5丁目	0.34
643	01-M-021	街区公園	鶴ヶ谷四丁目西公園	宮城野区鶴ヶ谷4丁目	0.36
644	01-M-020	街区公園	鶴ヶ谷三丁目公園	宮城野区鶴ヶ谷3丁目	0.18
645	01-M-019	街区公園	鶴ヶ谷二丁目公園	宮城野区鶴ヶ谷2丁目	0.24
646	01-M-018	街区公園	鶴ヶ谷一丁目西公園	宮城野区鶴ヶ谷1丁目	0.22
647	01-M-017	街区公園	鶴ヶ谷一丁目東公園	宮城野区鶴ヶ谷1丁目	0.2
648	01-I-196	街区公園	松森明神公園	泉区松森字明神	0.02
649	01-I-176	街区公園	南光台東二丁目東公園	泉区南光台東2丁目	0.18
650	01-I-169	街区公園	陣ヶ原東公園	泉区松森字陣ヶ原	0.02
651	01-I-168	街区公園	齊兵衛東公園	泉区松森字齊兵衛	0.05
652	01-M-026	街区公園	新田公園	宮城野区新田4丁目	0.39
653	01-M-027	街区公園	福住町公園	宮城野区福住町	0.45
654	01-M-029	街区公園	町浦公園	宮城野区福田町2丁目	0.09
655	01-M-030	街区公園	小鶴公園	宮城野区新田4丁目	0.19
656	01-M-031	街区公園	川北公園	宮城野区新田5丁目	0.15
657	01-M-055	街区公園	高砂公園	宮城野区福室1丁目	0.04
658	01-M-059	街区公園	清水沼二丁目公園	宮城野区清水沼2丁目	0.01
659	01-M-061	街区公園	海道下公園	宮城野区東仙台3丁目	0.02
660	01-M-062	街区公園	原町六丁目公園	宮城野区原町6丁目	0.01
661	01-M-081	街区公園	福室半在家公園	宮城野区福室3丁目	0.03
662	01-M-111	街区公園	仙石南公園	宮城野区仙石	0.04
663	01-M-112	街区公園	原町四丁目公園	宮城野区原町4丁目	0.02
664	01-M-115	街区公園	仙石西公園	宮城野区仙石	0.4
665	01-M-118	街区公園	出花一丁目公園	宮城野区出花1丁目	0.2
666	01-M-122	街区公園	東仙台三丁目公園	宮城野区東仙台3丁目	0.03
667	01-M-123	街区公園	平成一丁目南公園	宮城野区平成1丁目	0.01
668	01-W-139	街区公園	六丁の目中町西公園	若林区六丁の目中町	0.54
669	01-W-130	街区公園	遠見塚一丁目3号公園	若林区遠見塚1丁目	0.02
670	01-W-025	街区公園	館南1号公園	若林区沖野6丁目	0.04
671	01-W-024	街区公園	大和町一丁目南公園	若林区大和町1丁目	0.05
672	01-W-021	街区公園	御休場南公園	若林区若林6丁目	0.01
673	01-W-023	街区公園	大和町一丁目北公園	若林区大和町1丁目	0.01
674	01-W-022	街区公園	三寿美田公園	若林区中倉3丁目	0.01
675				若林区荒浜新1丁目4	0.48
676	01-W-042	街区公園	若林公園	若林区若林4丁目	0.14
677	01-W-133	街区公園	遠見塚一丁目4号公園	若林区遠見塚1丁目	0.06
678	01-W-131	街区公園	遠見塚二丁目2号公園	若林区遠見塚2丁目	0.04
679	01-W-134	街区公園	遠見塚一丁目5号公園	若林区遠見塚1丁目	0.03
680	01-W-129	街区公園	館南8号公園	若林区沖野6丁目	0.02
681	01-W-128	街区公園	沖野一丁目公園	若林区沖野1丁目	0.07
682	01-W-125	街区公園	遠見塚一丁目2号公園	若林区遠見塚1丁目	0.02
683	01-W-124	街区公園	遠見塚一丁目公園	若林区遠見塚1丁目	0.03
684	01-W-121	街区公園	六丁の目中町公園	若林区六丁の目中町	0.26
685				若林区荒浜新2丁目9-9	0.13
686	01-W-118	街区公園	中柵東8号公園	若林区沖野3丁目	0.03
687	01-W-117	街区公園	館西6号公園	若林区沖野7丁目	0.03
688	01-W-115	街区公園	卸町東一丁目公園	若林区卸町東1丁目	0.18
689	01-W-114	街区公園	六丁の目南町公園	若林区六丁の目南町	0.26

付表 4(11) 公園一覧

No.	公園番号	公園種別	公園名	所在地	面積(ha)
690	01-W-013	街区公園	門暮3号公園	若林区今泉1丁目	0.02
691	01-W-111	街区公園	大和町一丁目東公園	若林区大和町1丁目	0.03
692	01-W-108	街区公園	六丁の目北町公園	若林区六丁の目北町	0.29
693	01-W-102	街区公園	館南7号公園	若林区沖野7丁目	0.01
694	01-W-100	街区公園	門暮10号公園	若林区今泉1丁目	0.02
695	01-W-096	街区公園	館南6号公園	若林区沖野6丁目	0.02
696	01-W-095	街区公園	河原下9号公園	若林区沖野6丁目	0.03
697	01-W-092	街区公園	白萩西公園	若林区白萩町	0.05
698	01-W-088	街区公園	河原下7号公園	若林区沖野6丁目	0.01
699	01-W-086	街区公園	大和町二丁目公園	若林区大和町2丁目	0.02
700	01-W-084	街区公園	下飯田築道公園	若林区六郷	0.02
701	01-W-081	街区公園	荒井土才敷公園	若林区荒井土才敷	0.1
702	01-W-079	街区公園	上飯田遠西2号公園	若林区沖野6丁目	0.02
703	01-W-078	街区公園	館西5号公園	若林区沖野2丁目	0.02
704	01-W-035	街区公園	河原下3号公園	若林区沖野6丁目	0.01
705	01-W-141	街区公園	館南9号公園	若林区沖野6丁目	0.02
706	01-W-026	街区公園	館西1号公園	若林区沖野2丁目	0.02
707	01-W-077	街区公園	門暮8号公園	若林区今泉1丁目	0.03
708	01-W-138	街区公園	遠見塚二丁目3号公園	若林区遠見塚2丁目	0.02
709	01-W-071	街区公園	遠見塚二丁目公園	若林区遠見塚2丁目	0.05
710	01-W-070	街区公園	新神柵公園	若林区沖野2丁目	0.01
711	01-W-068	街区公園	館南4号公園	若林区沖野7丁目	0.09
712	01-W-001	街区公園	木ノ下公園	若林区木ノ下2丁目	0.88
713	01-W-065	街区公園	門暮7号公園	若林区今泉1丁目	0.02
714	01-W-057	街区公園	中柵東7号公園	若林区沖野3丁目	0.08
715	01-W-056	街区公園	館西4号公園	若林区沖野2丁目	0.02
716	01-W-054	街区公園	中柵東6号公園	若林区沖野3丁目	0.01
717	01-W-052	街区公園	中柵東5号公園	若林区沖野7丁目	0.01
718	01-W-051	街区公園	河原下6号公園	若林区沖野6丁目	0.04
719	01-W-050	街区公園	中柵東4号公園	若林区沖野7丁目	0.03
720	01-W-049	街区公園	門暮6号公園	若林区今泉1丁目	0.03
721	01-W-046	街区公園	門暮5号公園	若林区今泉1丁目	0.01
722	01-W-045	街区公園	大和町五丁目公園	若林区大和町5丁目	0.01
723	01-W-044	街区公園	河原下5号公園	若林区沖野6丁目	0.03
724	01-W-043	街区公園	河原下4号公園	若林区沖野6丁目	0.04
725	01-W-137	街区公園	中倉二丁目公園	若林区中倉2丁目	0.03
726	01-W-040	街区公園	館西3号公園	若林区沖野2丁目	0.02
727	01-W-039	街区公園	中柵東3号公園	若林区沖野3丁目	0.01
728	01-W-037	街区公園	館西2号公園	若林区沖野2丁目	0.01
729	01-W-002	街区公園	白萩公園	若林区白萩町	0.16
730	01-W-006	街区公園	尼坪公園	若林区大和町3丁目	0.32
731	01-W-008	街区公園	牛踏公園	若林区大和町4丁目	0.2
732	01-W-009	街区公園	柳公園	若林区大和町3丁目	0.3
733	01-W-010	街区公園	松木公園	若林区大和町5丁目	0.16
734	01-W-011	街区公園	門暮1号公園	若林区今泉1丁目	0.02
735	01-W-032	街区公園	若林五丁目公園	若林区若林5丁目	0.01
736	01-W-033	街区公園	門暮4号公園	若林区今泉1丁目	0.03
737	01-W-031	街区公園	一本杉町公園	若林区一本杉町	0.03
738	01-W-029	街区公園	中柵東1号公園	若林区沖野3丁目	0.02
739	01-W-028	街区公園	河原下2号公園	若林区沖野6丁目	0.01
740	01-W-027	街区公園	河原下1号公園	若林区沖野6丁目	0.01
741	01-W-162	街区公園	上飯田三丁目公園	若林区上飯田3丁目	0.04
742	04-W-003	河川公園	広瀬川中河原緑地	若林区(広瀬川中河原緑地)	6.67
743	01-W-163	街区公園	今泉二丁目2号公園	若林区今泉2丁目	0.03
744	01-W-161	街区公園	今泉一丁目西公園	若林区今泉1丁目	0.03
745	01-T-312	街区公園	内手東公園	太白区袋原字内手	0.02
746	01-T-310	街区公園	法地北公園	太白区東中田4丁目	0.02
747	04-T-003	河川公園	広瀬川飯田緑地	太白区(広瀬川飯田緑地)	8
748	01-W-140	街区公園	土手畑7号公園	若林区上飯田2丁目	0.01
749	01-W-160	街区公園	沖野二丁目東公園	若林区沖野2丁目	0.01
750	01-T-318	街区公園	中田東公園	太白区中田町字東	0.03
751	01-M-132	街区公園	港南西公園	宮城野区蒲生字南屋ヶ城	0.15
752	01-W-047	街区公園	館南3号公園	若林区沖野6丁目	0.06
753	01-W-089	街区公園	河原下8号公園	若林区沖野6丁目	0.04
754	01-W-112	街区公園	上飯田遠西3号公園	若林区上飯田1丁目	0.04
755	01-W-097	街区公園	飯田遠西公園	若林区上飯田1丁目	0.01
756	01-W-058	街区公園	上飯田遠西公園	若林区上飯田1丁目	0.02
757	01-W-106	街区公園	土手畑6号公園	若林区上飯田2丁目	0.02
758	01-W-091	街区公園	土手畑4号公園	若林区上飯田2丁目	0.01

付表 4(12) 公園一覽

No.	公園番号	公園種別	公園名	所在地	面積(ha)
759	01-W-048	街区公園	土手畑 2 号公園	若林区上飯田 2 丁目	0.03
760	01-W-061	街区公園	土手畑 3 号公園	若林区上飯田 2 丁目	0.02
761	01-W-105	街区公園	土手畑 5 号公園	若林区上飯田 2 丁目	0.03
762	01-W-059	街区公園	山木 2 号公園	若林区上飯田 2 丁目	0.03
763	01-W-126	街区公園	久保田公園	若林区今泉 2 丁目	0.03
764	01-W-083	街区公園	飯田前公園	若林区今泉 2 丁目	0.02
765	01-W-014	街区公園	久保田東公園	若林区今泉 2 丁目	0.03
766	01-W-090	街区公園	門暮 9 号公園	若林区今泉 1 丁目	0.01
767	01-W-122	街区公園	飯田前 2 号公園	若林区今泉 1 丁目	0.03
768	01-W-060	街区公園	上飯田大町 3 号公園	若林区上飯田 4 丁目	0.02
769	01-W-094	街区公園	上飯田大町 7 号公園	若林区上飯田 4 丁目	0.02
770	01-W-064	街区公園	上飯田大町 4 号公園	若林区上飯田 4 丁目	0.01
771	01-W-087	街区公園	山木 4 号公園	若林区上飯田 3 丁目	0.02
772	01-W-069	街区公園	上飯田大町 5 号公園	若林区上飯田 4 丁目	0.02
773	01-W-012	街区公園	門暮 2 号公園	若林区今泉 1 丁目	0.02
774	01-W-074	街区公園	上飯田大町 6 号公園	若林区上飯田 4 丁目	0.02
775	01-W-055	街区公園	上飯田大町 2 号公園	若林区上飯田 4 丁目	0.01
776	01-W-018	街区公園	上飯田大町 1 号公園	若林区上飯田 4 丁目	0.01
777	01-W-017	街区公園	土手畑 1 号公園	若林区上飯田 2 丁目	0.02
778	01-W-016	街区公園	高田 1 号公園	若林区上飯田 3 丁目	0.09
779	01-W-073	街区公園	高田 3 号公園	若林区上飯田 3 丁目	0.01
780	01-W-015	街区公園	山木公園	若林区上飯田 3 丁目	0.02
781	01-T-283	街区公園	四郎丸昭和前公園	太白区四郎丸字昭和前	0.02
782	01-T-125	街区公園	郡山源兵衛東公園	太白区東郡山 2 丁目	0.04
783	01-T-023	街区公園	昭和中公園	太白区四郎丸字昭和中	0.03
784	01-M-036	街区公園	耳取西公園	宮城野区白鳥 2 丁目	0.01
785	01-T-158	街区公園	渡道南公園	太白区四郎丸字渡道	0.02
786	01-T-157	街区公園	袋原畑中東公園	太白区袋原 4 丁目	0.03
787	01-T-139	街区公園	吹上 4 号公園	太白区四郎丸字吹上	0.02
788	01-T-138	街区公園	袋原下谷地公園	太白区袋原 2 丁目	0.03
789	01-T-056	街区公園	四郎丸新田 2 号公園	太白区四郎丸字新田	0.01
790	01-T-055	街区公園	四郎丸神明公園	太白区四郎丸字神明	0.04
791	02-M-006	近隣公園	扇町六丁目公園	宮城野区扇町 6 丁目	1.19
792	02-M-002	近隣公園	日の出町公園	宮城野区日の出町 3 丁目	2.89
793	01-W-159	街区公園	遠見塚二丁目南公園	若林区遠見塚 2 丁目	0.03
794	01-W-158	街区公園	遠見塚一丁目東公園	若林区遠見塚 1 丁目	0.02
795	01-W-157	街区公園	沖野一丁目南公園	若林区沖野 1 丁目	0.02
796	01-W-156	街区公園	沖野一丁目東公園	若林区沖野 1 丁目	0.05
797	01-W-155	街区公園	梅塚公園	若林区今泉 1 丁目	0.06
798	01-W-154	街区公園	大和町五丁目北公園	若林区大和町 5 丁目	0.02
799	01-W-153	街区公園	今泉二丁目公園	若林区今泉 2 丁目	0.02
800	01-W-152	街区公園	大和町一丁目 4 号公園	若林区大和町 1 丁目	0.02
801	01-W-151	街区公園	若林五丁目 3 号公園	若林区若林 5 丁目	0.02
802	01-W-150	街区公園	下飯田築道 2 号公園	若林区六郷	0.02
803	01-W-149	街区公園	久保田東 2 号公園	若林区今泉 2 丁目	0.02
804	01-W-148	街区公園	高田 5 号公園	若林区上飯田 3 丁目	0.03
805	01-W-146	街区公園	蒲町公園	若林区蒲町	0.29
806	01-W-145	街区公園	横堀前 4 号公園	若林区上飯田 1 丁目	0.06
807	01-W-144	街区公園	河原下 1 0 号公園	若林区沖野 6 丁目	0.01
808	01-W-142	街区公園	高田 4 号公園	若林区上飯田 3 丁目	0.01
809	02-M-007	近隣公園	福田町南一丁目公園	宮城野区福田町南 1 丁目	1.61
810	02-M-008	近隣公園	岡田西町公園	宮城野区岡田西町	1.44
811	02-W-001	近隣公園	卸町公園	若林区卸町 2 丁目	0.9
812	02-W-002	近隣公園	卸町五丁目公園	若林区卸町 5 丁目	1.81
813	02-W-003	近隣公園	卸町東二丁目公園	若林区卸町東 2 丁目	3.3
814	02-W-004	近隣公園	南小泉公園	若林区古城 3 丁目	2.17
815	01-T-010	街区公園	袋原北公園	太白区袋原 2 丁目	0.12
816	01-T-013	街区公園	小平公園	太白区袋原 6 丁目	0.07
817	01-W-172	街区公園	上飯田三丁目南公園	若林区上飯田 3 丁目	0.02
818	01-T-015	街区公園	原前公園	太白区袋原 3 丁目	0.05
819	01-T-016	街区公園	中首長公園	太白区東中田 3 丁目	0.05
820	01-T-017	街区公園	前沖北東公園	太白区中田町字前沖北	0.01
821	01-T-020	街区公園	寺浦公園	太白区中田町字寺浦	0.04
822	01-T-022	街区公園	落合公園	太白区四郎丸字落合	0.02
823	01-T-024	街区公園	四郎丸新田公園	太白区四郎丸字新田	0.01
824	01-T-025	街区公園	渡道公園	太白区四郎丸字渡道	0.02
825	01-T-048	街区公園	沼田公園	太白区袋原 1 丁目	0.01
826	01-T-050	街区公園	吹上 1 号公園	太白区四郎丸字吹上	0.04
827	01-T-269	街区公園	四郎丸落合公園	太白区四郎丸字落合	0.05

付表 4(13) 公園一覽

No.	公園番号	公園種別	公園名	所在地	面積(ha)
828	01-T-266	街区公園	四郎丸戸ノ内3号公園	太白区四郎丸字戸ノ内	0.03
829	01-T-259	街区公園	中田千刈田東公園	太白区中田町字千刈田	0.02
830	01-T-255	街区公園	渡道北公園	太白区四郎丸字渡道	0.02
831	01-T-250	街区公園	中田境公園	太白区中田町字境	0.02
832	01-T-242	街区公園	平淵南公園	太白区袋原字平淵	0.02
833	01-T-239	街区公園	渡道東公園	太白区四郎丸字渡道	0.02
834	01-T-233	街区公園	前沖4号公園	太白区中田町字前沖	0.03
835	01-T-232	街区公園	四郎丸戸ノ内2号公園	太白区四郎丸字戸ノ内	0.02
836	01-T-222	街区公園	小平2号公園	太白区袋原6丁目	0.02
837	01-T-216	街区公園	四郎丸昭和裏2号公園	太白区四郎丸字昭和裏	0.01
838	01-T-215	街区公園	四郎丸昭和裏公園	太白区四郎丸字昭和裏	0.06
839	01-T-212	街区公園	四郎丸神明4号公園	太白区四郎丸字神明	0.04
840	01-T-208	街区公園	袋原下谷地西公園	太白区袋原2丁目	0.02
841	01-T-190	街区公園	四郎丸大宮公園	太白区四郎丸字大宮	0.03
842	01-T-188	街区公園	袋原北中江公園	太白区袋原3丁目	0.04
843	01-T-180	街区公園	四郎丸戸ノ内公園	太白区四郎丸字戸ノ内	0.02
844	01-T-177	街区公園	法地南公園	太白区中田町字法地南	0.02
845	01-T-171	街区公園	四郎丸神明3号公園	太白区四郎丸字神明	0.02
846	01-T-123	街区公園	袋原台東公園	太白区袋原4丁目	0.04
847	01-T-116	街区公園	中田土手内2号公園	太白区東中田5丁目	0.02
848	01-T-106	街区公園	南首長公園	太白区東中田3丁目	0.01
849	01-T-099	街区公園	四郎丸神明2号公園	太白区四郎丸字神明	0.02
850	01-T-094	街区公園	吹上3号公園	太白区四郎丸字吹上	0.03
851	01-T-084	街区公園	内手公園	太白区袋原字内手	0.02
852	01-T-083	街区公園	寺浦2号公園	太白区中田町字寺浦	0.01
853	01-T-079	街区公園	中田土手内公園	太白区東中田4丁目	0.01
854	01-T-076	街区公園	吹上2号公園	太白区四郎丸字吹上	0.01
855	01-T-068	街区公園	原前2号公園	太白区袋原3丁目	0.01
856	01-M-159	街区公園	原町カッウ公園	宮城野区原町2丁目	0.13
857	01-M-136	街区公園	白鳥一丁目公園	宮城野区白鳥1丁目	0.05
858	11-M-005	都市緑地	銀杏町緑地	宮城野区銀杏町	0.07
859	01-W-185	街区公園	今泉一丁目公園	若林区今泉1丁目	0.02
860	01-M-187	街区公園	蒲生雑子袋南公園	宮城野区蒲生字雑子袋	0.02
861	01-T-385	街区公園	前沖北中公園	太白区中田町字前沖北	0.03
862	01-T-384	街区公園	東中田四丁目東公園	太白区東中田4丁目	0.02
863	01-W-183	街区公園	中倉一丁目公園	若林区中倉1丁目	0.02
864	01-W-182	街区公園	若林三丁目公園	若林区若林3丁目	0.01
865	01-M-200	街区公園	上屋倉公園	宮城野区蒲生字上屋倉	0.04
866	01-W-180	近隣公園	伊在二丁目公園	若林区伊在字南通	0.52
867	99-W-010	街区公園	荒井8号公園	若林区荒井字遠藤	0.21
868	99-W-004	未整備		若林区沖野3丁目	0.03
869	99-W-002	未整備		若林区沖野6丁目	0.05
870	01-W-179	街区公園	今泉二丁目西公園	若林区今泉2丁目	0.02
871	01-W-178	街区公園	沖野三丁目西公園	若林区沖野3丁目	0.02
872	01-W-132	街区公園	沖野二丁目公園	若林区沖野2丁目	0.05
873	01-T-381	街区公園	中田境東南公園	太白区中田町字境	0.02
874	02-W-005	近隣公園	七郷中央公園	若林区蒲町字東	2.06
875	04-M-004	河川公園	七北田川鶴巻緑地	宮城野区鶴巻1丁目	0.83
876	10-W-001	広域公園	海岸公園	若林区荒浜字南官林	557.46
877	01-M-191	街区公園	蒲生雑子袋北公園	宮城野区蒲生字雑子袋	0.02
878	01-T-379	街区公園	小平北公園	太白区袋原5丁目	0.02
879	01-T-376	街区公園	中田境東公園	太白区中田町字境	0.02
880	01-T-374	街区公園	袋原平東公園	太白区袋原6丁目	0.02
881	01-W-177	街区公園	今泉一丁目北公園	若林区今泉1丁目	0.02
882	01-T-372	街区公園	四郎丸昭和上公園	太白区四郎丸字昭和上	0.02
883	01-M-188	街区公園	五輪一丁目公園	宮城野区宮城野2丁目	0.03
884	01-W-174	街区公園	天神公園	若林区上飯田字天神	0.02
885	01-W-173	街区公園	上飯田二丁目南公園	若林区上飯田2丁目	0.02
886	01-T-370	街区公園	東四郎丸公園	太白区四郎丸字大宮	0.13
887	01-T-366	街区公園	平淵中公園	太白区袋原字平淵	0.01
888	01-T-365	街区公園	四郎丸浜堀東公園	太白区四郎丸字浜堀	0.02
889	01-W-176	街区公園	荒井7号公園	若林区荒井字揚戸	0.41
890	01-W-175	街区公園	荒井5号公園	若林区荒井字押口	0.25
891	01-W-181	街区公園	荒井4号公園	若林区荒井字堀添	0.37
892	01-W-184	街区公園	荒井十文字公園	若林区荒井字中在家	0.35
893	01-W-186	街区公園	伊在一丁目公園	若林区伊在字西田	0.21
894	01-W-169	街区公園	沖野一丁目北公園	若林区沖野1丁目	0.02
895	01-T-358	街区公園	前沖南東公園	太白区中田町字前沖	0.02
896	01-T-355	街区公園	袋原三丁目公園	太白区袋原3丁目	0.02

付表 4(14) 公園一覽

No.	公園番号	公園種別	公園名	所在地	面積(ha)
897	01-W-170	街区公園	上飯田一丁目公園	若林区上飯田1丁目	0.04
898	01-T-348	街区公園	四郎丸前2号公園	太白区四郎丸字前	0.02
899	01-T-273	街区公園	四郎丸前公園	太白区四郎丸字前	0.02
900	01-T-276	街区公園	袋原堰場公園	太白区袋原字堰場	0.02
901	01-T-277	街区公園	四郎丸浜堀公園	太白区四郎丸字浜堀	0.02
902	01-T-278	街区公園	中田切替公園	太白区東中田1丁目	0.2
903	01-T-282	街区公園	四郎丸戸ノ内東公園	太白区四郎丸字戸ノ内	0.02
904	01-T-284	街区公園	寺浦東公園	太白区中田町字寺浦	0.02
905	01-T-298	街区公園	南首長北公園	太白区東中田3丁目	0.21
906	01-T-301	街区公園	中田土手内東公園	太白区東中田4丁目	0.02
907	01-W-168	街区公園	上飯田三丁目東公園	若林区上飯田3丁目	0.04
908	01-W-167	街区公園	遠見塚二丁目東公園	若林区遠見塚2丁目	0.02
909	01-W-136	街区公園	若林五丁目2号公園	若林区若林5丁目	0.02
910	01-T-343	街区公園	袋原・原公園	太白区袋原1丁目	0.03
911	01-T-218	街区公園	袋原平公園	太白区袋原5丁目	0.01
912	01-W-066	街区公園	二ノ坪公園	若林区沖野1丁目	0.01
913	01-T-338	街区公園	袋原台東・西公園	太白区袋原4丁目	0.02
914	01-T-336	街区公園	袋原台東・北公園	太白区袋原4丁目	0.02
915	01-W-165	街区公園	六丁の目東公園	若林区六丁目字南	0.25
916	01-T-004	街区公園	飯田公園	太白区東郡山2丁目	0.14
917	01-T-325	街区公園	袋原平北公園	太白区袋原5丁目	0.02
918	01-M-161	街区公園	清水沼三丁目公園	宮城野区清水沼3丁目	0.02
919	01-W-166	街区公園	長喜城公園	若林区長喜城字鉄砲前	0.01
920	01-W-123	街区公園	二ノ坪2号公園	若林区沖野1丁目	0.03
921	01-W-116	街区公園	七曲2号公園	若林区かすみ町	0.03
922	01-W-109	街区公園	蒲町穴田公園	若林区蒲町	0.03
923	01-W-099	街区公園	蒲北公園	若林区蒲町	0.02
924	01-W-110	街区公園	蒲北2号公園	若林区蒲町	0.03
925	01-W-034	街区公園	館南2号公園	若林区沖野6丁目	0.01
926	01-W-030	街区公園	土手下中公園	若林区蒲町	0.04
927	01-W-020	街区公園	門田東公園	若林区かすみ町	0.01
928	01-T-014	街区公園	原公園	太白区袋原1丁目	0.03
929	01-W-019	街区公園	伊藤屋敷下公園	若林区かすみ町	0.02
930	01-W-093	街区公園	霞ノ目背戸公園	若林区霞目2丁目	0.02
931	01-W-067	街区公園	三ノ坪公園	若林区沖野1丁目	0.08
932	01-W-063	街区公園	稲荷堂公園	若林区霞目2丁目	0.03
933	01-W-038	街区公園	七曲公園	若林区かすみ町	0.04
934	01-W-041	街区公園	高田2号公園	若林区上飯田3丁目	0.02
935	01-W-062	街区公園	上飯田前田公園	若林区上飯田2丁目	0.04
936	01-W-101	街区公園	横堀前3号公園	若林区上飯田1丁目	0.03
937	01-W-085	街区公園	横堀前2号公園	若林区上飯田1丁目	0.02
938	01-W-053	街区公園	横堀前公園	若林区上飯田1丁目	0.02
939	01-W-076	街区公園	館南5号公園	若林区沖野6丁目	0.02
940	01-W-171	街区公園	遠見塚東公園	若林区遠見塚東	0.21
941	11-T-020	都市緑地	法地南緑地	太白区中田町字法地南	0.02
942				若林区荒浜新2丁目20-9	0.1
943	11-W-002	都市緑地	大和町五丁目緑地	若林区大和町5丁目	0.01
944	01-M-004	街区公園	南宮城野公園	宮城野区宮千代1丁目	0.29
945	01-M-005	街区公園	宮千代公園	宮城野区宮千代1丁目	0.18
946	01-M-008	街区公園	志波北公園	宮城野区萩野町2丁目	0.33
947	01-M-009	街区公園	清水田公園	宮城野区萩野町3丁目	0.21
948	01-M-010	街区公園	谷地館公園	宮城野区宮千代3丁目	0.61
949	01-M-015	街区公園	萩野町公園	宮城野区萩野町3丁目	0.78
950	01-M-039	街区公園	耳取公園	宮城野区白鳥2丁目	0.1
951	01-M-057	街区公園	福田町四丁目公園	宮城野区福田町4丁目	0.26
952	01-M-060	街区公園	耳取2号公園	宮城野区白鳥2丁目	0.06
953	01-M-064	街区公園	宮千代西公園	宮城野区宮千代1丁目	0.03
954	01-M-071	街区公園	福田町砂押公園	宮城野区福田町2丁目	0.26
955	01-M-073	街区公園	蒲生土手前公園	宮城野区白鳥1丁目	0.24
956	01-M-078	街区公園	蒲生土手前2号公園	宮城野区白鳥1丁目	0.1
957	01-M-079	街区公園	蒲生蓬田前公園	宮城野区白鳥1丁目	0.16
958	01-M-084	街区公園	田中東一番公園	宮城野区福室字田中東一番	0.05
959	01-M-089	街区公園	田中前二番公園	宮城野区福室字田中前二番	0.03
960	01-M-099	街区公園	鶴巻一丁目東公園	宮城野区鶴巻1丁目	0.98
961	01-M-100	街区公園	鶴巻一丁目西公園	宮城野区鶴巻1丁目	0.28
962	01-M-124	街区公園	蒲生土手前3号公園	宮城野区白鳥1丁目	0.05
963	01-M-125	街区公園	中野向田公園	宮城野区白鳥1丁目	0.09
964	01-M-127	街区公園	港南東公園	宮城野区蒲生字南城道田	0.5
965	01-W-196	街区公園	荒井6号公園	若林区荒井6丁目9-3	0.15

付表 4(15) 公園一覧

No.	公園番号	公園種別	公園名	所在地	面積(ha)
966	06-A-004	特殊公園	荒巻本沢二丁目公園	青葉区荒巻本沢2丁目	0.03
967	01-A-148	街区公園	中山一丁目公園	青葉区中山1丁目	0.02
968	01-A-151	街区公園	双葉ヶ丘一丁目中公園	青葉区双葉ヶ丘1丁目	0.08
969	01-A-174	街区公園	鷺ヶ森見晴らしの丘公園	青葉区鷺ヶ森1丁目	0.01
970	01-A-152	街区公園	荒巻本沢一丁目東公園	青葉区荒巻本沢1丁目	0.02
971	01-A-149	街区公園	高松一丁目公園	青葉区高松1丁目	0.02
972	11-A-015	都市緑地	北根黒松緑地	青葉区北根黒松	0.06
973	11-A-015	都市緑地	北根黒松緑地	青葉区北根黒松	0.73
974	11-A-015	都市緑地	北根黒松緑地	青葉区北根黒松	0
975	02-I-005	近隣公園	虹の丘公園	泉区虹の丘2丁目	2.46
976	07-I-002	風致公園	水の森公園	泉区上谷刈字赤坂	103.75
977	01-A-179	街区公園	あけぼの町公園	青葉区あけぼの町	0.08
978	01-A-176	街区公園	川平優遊公園	青葉区川平1丁目	0.02
979	01-A-173	街区公園	上杉杜の公園	青葉区上杉5丁目	0.1
980	01-A-128	街区公園	とちのき公園	青葉区東照宮1丁目	0.56
981	99-A-051	未整備		青葉区荒巻本沢3丁目21-26	0.04
982	01-I-290	街区公園	南光台四丁目公園	泉区旭丘堤1丁目	0.05
983	01-A-172	街区公園	春日団地公園	青葉区桜ヶ丘1丁目	0.06
984	04-A-006	河川公園	仙台川水の森一丁目緑地	青葉区水の森1丁目	0.31
985	11-A-017	都市緑地	荒巻本沢緑地	青葉区荒巻本沢2丁目	2.02
986	01-A-169	街区公園	宮町五丁目公園	青葉区宮町5丁目	0.02
987	07-M-003	風致公園	与兵衛沼公園	宮城野区蟹沢	28.28
988	02-I-016	近隣公園	八乙女中央公園	泉区八乙女3丁目	2.28
989	01-I-276	街区公園	南光台五丁目公園	泉区南光台5丁目	0.02
990	01-A-168	街区公園	桜ヶ丘二丁目南公園	青葉区桜ヶ丘2丁目	0.09
991	11-I-017	都市緑地	南光台二丁目緑地	泉区南光台2丁目	0.05
992	01-I-249	街区公園	南光台二丁目北公園	泉区南光台2丁目24-26	0.02
993	01-A-163	街区公園	台原六丁目南公園	青葉区台原6丁目	0.27
994	01-A-094	街区公園	東照宮二丁目公園	青葉区東照宮2丁目	0.26
995	01-A-159	街区公園	北五番丁東公園	青葉区上杉5丁目	0.02
996	01-A-145	街区公園	柏木三丁目公園	青葉区柏木3丁目	0.04
997	01-A-125	街区公園	上杉五丁目公園	青葉区上杉5丁目	0.02
998	01-M-042	街区公園	幸町公園	宮城野区幸町2丁目	0.01
999	01-M-054	街区公園	幸町2号公園	宮城野区幸町2丁目	0.01
1000	01-M-092	街区公園	幸町3号公園	宮城野区幸町2丁目	0.04
1001	01-M-113	街区公園	幸町5号公園	宮城野区幸町1丁目	0.01
1002	01-M-120	街区公園	幸町一丁目公園	宮城野区幸町1丁目	0.02
1003	01-M-158	街区公園	幸町二丁目公園	宮城野区幸町2丁目	0.01
1004	01-A-001	街区公園	勝山公園	青葉区上杉2丁目	0.44
1005	01-A-004	街区公園	中江公園	青葉区中江1丁目	0.18
1006	01-A-015	街区公園	中江北公園	青葉区中江1丁目	0.11
1007	01-A-017	街区公園	中江西公園	青葉区中江1丁目	0.05
1008	01-A-019	街区公園	高松通公園	青葉区福沢町	0.05
1009	07-A-001	風致公園	北六番丁公園	青葉区木町通2丁目	0.33
1010	01-M-110	街区公園	幸町4号公園	宮城野区幸町2丁目	0.03
1011	01-I-205	街区公園	真美沢南公園	泉区八乙女中央5丁目	0.02
1012	01-M-016	街区公園	若葉公園	宮城野区安養寺1丁目	0.34
1013	01-M-056	街区公園	安養寺一丁目2号公園	宮城野区安養寺1丁目	0.01
1014	01-M-109	街区公園	安養寺一丁目3号公園	宮城野区安養寺1丁目	0.02
1015	01-M-142	街区公園	安養寺一丁目南公園	宮城野区安養寺1丁目	0.03
1016	01-M-144	街区公園	安養寺上町公園	宮城野区安養寺1丁目	0.04
1017	01-I-061	街区公園	黒松一丁目北公園	泉区黒松1丁目	0.02
1018	01-I-060	街区公園	黒松一丁目公園	泉区黒松1丁目	0.01
1019	01-I-033	街区公園	南光台一丁目公園	泉区南光台1丁目	0.13
1020	01-A-022	街区公園	小松島公園	青葉区小松島4丁目	1.57
1021	01-A-047	街区公園	小松島四丁目公園	青葉区小松島4丁目	0.01
1022	01-A-048	街区公園	小松島新堤公園	青葉区小松島新堤	0.04
1023	01-A-052	街区公園	小松島四丁目2号公園	青葉区小松島4丁目	0.06
1024	01-A-104	街区公園	東照宮一丁目公園	青葉区東照宮1丁目	0.04
1025	01-A-110	街区公園	旭ヶ丘二丁目公園	青葉区旭ヶ丘2丁目	0.04
1026	01-A-126	街区公園	一本松公園	青葉区旭ヶ丘2丁目	0.09
1027	01-A-144	街区公園	台原六丁目公園	青葉区台原6丁目	0.03
1028	11-I-074	都市緑地	南光台六丁目緑地	泉区松森前ヶ沢2-20	0.74
1029	01-I-236	街区公園	南光台一丁目南公園	泉区南光台1丁目	0.03
1030	99-I-049	未整備		泉区黒松3丁目	1.88
1031	99-I-046	未整備		泉区黒松1丁目	0
1032	01-I-035	街区公園	南光台南二丁目公園	泉区南光台南2丁目	0.3
1033	11-I-013	都市緑地	黒松一丁目緑地	泉区黒松1丁目	0.02
1034	01-I-062	街区公園	黒松二丁目東公園	泉区黒松2丁目	0.03

付表 4(16) 公園一覧

No.	公園番号	公園種別	公園名	所在地	面積(ha)
1035	01-I-068	街区公園	南光台六丁目公園	泉区南光台6丁目	0.01
1036	03-I-002	地区公園	真美沢公園	泉区旭丘堤2丁目	7.11
1037	01-I-116	街区公園	南光台六丁目西公園	泉区南光台6丁目	0.07
1038	11-I-054	都市緑地	虹の丘三丁目緑地	泉区虹の丘3丁目12	0.99
1039	01-A-147	街区公園	旭ヶ丘駅前公園	青葉区旭ヶ丘3丁目	0.03
1040	01-I-295	街区公園	八乙女南公園	泉区七北田字八乙女	0.08
1041	07-A-003	風致公園	台原森林公園	泉区(台原森林公園)	58.64
1042	01-A-133	街区公園	水の森一丁目公園	青葉区水の森1丁目	0.02
1043	01-A-134	街区公園	東勝山二丁目公園	青葉区東勝山2丁目	0.02
1044	01-A-143	街区公園	双葉ヶ丘一丁目南公園	青葉区双葉ヶ丘1丁目	0.15
1045	01-A-142	街区公園	双葉ヶ丘一丁目北公園	青葉区双葉ヶ丘1丁目	0.02
1046	01-A-140	街区公園	勝山東公園	青葉区東勝山3丁目	0.81
1047	01-A-139	街区公園	鷺ヶ森一丁目東公園	青葉区鷺ヶ森1丁目	0.02
1048	01-A-138	街区公園	台原三丁目北公園	青葉区台原3丁目	0.02
1049	01-A-129	街区公園	千代田町3号公園	青葉区北山3丁目	0.02
1050	01-A-120	街区公園	荒巻中央公園	青葉区荒巻中央	0.1
1051	01-A-119	街区公園	山手町5号公園	青葉区山手町	0.05
1052	01-A-117	街区公園	山手町4号公園	青葉区山手町	0.03
1053	01-A-115	街区公園	山手町3号公園	青葉区山手町	0.04
1054	01-A-114	街区公園	葉山町公園	青葉区葉山町	0.03
1055	01-A-113	街区公園	北根一丁目公園	青葉区北根1丁目	0.08
1056	01-A-109	街区公園	旭ヶ丘一丁目公園	青葉区旭ヶ丘1丁目	0.04
1057	01-A-107	街区公園	荒巻本沢三丁目公園	青葉区荒巻本沢3丁目	0.04
1058	01-A-106	街区公園	鷺ヶ森一丁目公園	青葉区鷺ヶ森1丁目	0.03
1059	01-A-103	街区公園	北根黒松北公園	青葉区北根黒松	0.08
1060	01-A-102	街区公園	北根黒松南公園	青葉区北根黒松	0.03
1061	01-A-101	街区公園	北山三丁目公園	青葉区北山3丁目	0.02
1062	01-A-098	街区公園	鷺ヶ森二丁目2号公園	青葉区鷺ヶ森2丁目	0.03
1063	01-A-091	街区公園	荒巻本沢一丁目南公園	青葉区荒巻本沢1丁目	0.03
1064	01-A-086	街区公園	台原二丁目2号公園	青葉区台原2丁目	0.03
1065	01-A-084	街区公園	鷺ヶ森二丁目公園	青葉区鷺ヶ森2丁目	0.01
1066	01-A-081	街区公園	双葉ヶ丘二丁目公園	青葉区双葉ヶ丘2丁目	0.97
1067	01-A-079	街区公園	台原三丁目公園	青葉区台原3丁目	0.03
1068	01-A-078	街区公園	荒巻本沢一丁目公園	青葉区荒巻本沢1丁目	0.03
1069	01-A-077	街区公園	桜ヶ丘六丁目南公園	青葉区桜ヶ丘6丁目	0.02
1070	01-A-076	街区公園	菊田公園	青葉区千代田町	0.15
1071	01-A-073	街区公園	双葉ヶ丘一丁目公園	青葉区双葉ヶ丘1丁目	0.03
1072	01-A-072	街区公園	荒巻中央1号公園	青葉区荒巻中央	0.01
1073	01-A-065	街区公園	台原五丁目公園	青葉区台原5丁目	0.02
1074	01-A-051	街区公園	千代田町2号公園	青葉区千代田町	0.01
1075	01-A-045	街区公園	古海道東中公園	青葉区あけぼの町	0.23
1076	01-A-044	街区公園	桜ヶ丘四丁目公園	青葉区桜ヶ丘4丁目	0.23
1077	01-A-041	街区公園	桜ヶ丘三丁目公園	青葉区桜ヶ丘3丁目	0.18
1078	01-A-040	街区公園	台原二丁目公園	青葉区台原2丁目	0.05
1079	01-A-039	街区公園	古海道東下公園	青葉区荒巻中央	0.06
1080	01-A-038	街区公園	古海道東上公園	青葉区荒巻中央	0.02
1081	01-A-036	街区公園	桜ヶ丘一丁目公園	青葉区桜ヶ丘1丁目	0.01
1082	01-A-035	街区公園	桜ヶ丘二丁目公園	青葉区桜ヶ丘2丁目	0.12
1083	01-A-032	街区公園	水の森三丁目公園	青葉区水の森3丁目	0.47
1084	01-A-029	街区公園	勝山南公園	青葉区東勝山2丁目	0.34
1085	01-A-026	街区公園	桜ヶ丘東公園	青葉区桜ヶ丘3丁目	0.3
1086	01-A-021	街区公園	荒巻神明公園	青葉区荒巻神明町	0.06
1087	01-A-016	街区公園	釜場公園	青葉区台原4丁目	0.09
1088	01-A-014	街区公園	山手町公園	青葉区山手町	0.11
1089	01-A-013	街区公園	亀ヶ岡公園	青葉区北山3丁目	0.03
1090	01-A-010	街区公園	荒巻公園	青葉区荒巻神明町	0.37
1091	01-A-002	街区公園	通町公園	青葉区青葉町	0.22
1092	03-A-001	地区公園	桜ヶ丘公園	青葉区桜ヶ丘8丁目	7.71
1093	11-I-050	都市緑地	虹の丘一丁目南緑地	泉区虹の丘1丁目3-15	1.06
1094	01-I-106	街区公園	虹の丘四丁目北公園	泉区虹の丘4丁目	0.1
1095	01-I-105	街区公園	虹の丘四丁目公園	泉区虹の丘4丁目	0.1
1096	01-I-104	街区公園	虹の丘三丁目公園	泉区虹の丘3丁目	0.1
1097	01-I-103	街区公園	虹の丘二丁目公園	泉区虹の丘2丁目	0.11
1098	01-I-102	街区公園	虹の丘一丁目東公園	泉区虹の丘1丁目	0.15
1099	01-I-101	街区公園	虹の丘一丁目公園	泉区虹の丘1丁目	0.2
1100	01-A-155	街区公園	双葉ヶ丘西公園	青葉区双葉ヶ丘2丁目	0.25
1101	11-I-053	都市緑地	虹の丘二丁目緑地	泉区虹の丘2丁目14	1.54
1102	99-A-045	未整備		青葉区北根3丁目	0.45
1103	11-A-013	都市緑地	三本松緑地	青葉区堤町3丁目	4.34

付表 4(17) 公園一覧

No.	公園番号	公園種別	公園名	所在地	面積(ha)
1104	01-A-096	街区公園	山手町2号公園	青葉区山手町	0.09
1105	01-A-150	街区公園	北根一丁目東公園	青葉区北根1丁目	0.08
1106	01-A-156	街区公園	たきみち公園	青葉区滝道	0.31
1107	01-A-161	街区公園	台原五丁目南公園	青葉区台原5丁目	0.05
1108	11-A-003	都市緑地	双葉ヶ丘一丁目2号公園	青葉区双葉ヶ丘1丁目	0.01
1109	11-A-002	都市緑地	本沢北公園	青葉区荒巻本沢3丁目	0.01
1110	01-A-162	街区公園	台原四丁目北公園	青葉区台原森林公園	0.03
1111	01-A-005	街区公園	台原公園	青葉区台原1丁目	0.29
1112	01-A-154	街区公園	柏木三丁目南公園	青葉区柏木3丁目	0.05
1113	01-H-040	街区公園	中山吉成二丁目公園	青葉区中山吉成2丁目	0.17
1114	01-A-095	街区公園	菊田山第二公園	青葉区菊田町	0.02
1115	01-A-070	街区公園	菊田山公園	青葉区菊田町	0.09
1116	01-H-004	街区公園	ニュー愛子団地公園	青葉区上愛子字北原道上	0.04
1117	11-A-014	都市緑地	貝ヶ森4号緑地	青葉区貝ヶ森4丁目	0.85
1118	11-A-014	都市緑地	貝ヶ森4号緑地	青葉区貝ヶ森4丁目	0
1119	11-A-014	都市緑地	貝ヶ森4号緑地	青葉区貝ヶ森4丁目	0.57
1120	11-A-009	都市緑地	貝ヶ森1号緑地	青葉区貝ヶ森5丁目	2.01
1121	11-A-009	都市緑地	貝ヶ森1号緑地	青葉区貝ヶ森5丁目	0.29
1122	11-A-009	都市緑地	貝ヶ森1号緑地	青葉区貝ヶ森5丁目	0.01
1123	11-A-009	都市緑地	貝ヶ森1号緑地	青葉区貝ヶ森5丁目	0.3
1124	11-A-009	都市緑地	貝ヶ森1号緑地	青葉区貝ヶ森5丁目	0.12
1125	11-A-009	都市緑地	貝ヶ森1号緑地	青葉区貝ヶ森5丁目	0.01
1126	11-H-013	都市緑地	南吉成1号緑地	青葉区南吉成5丁目	4.7
1127	11-H-013	都市緑地	南吉成1号緑地	青葉区南吉成5丁目	0.34
1128				青葉区国見ヶ丘3丁目74-2	0.2
1129				青葉区国見ヶ丘3丁目45	0.09
1130				泉区南中山5丁目5-40	1.08
1131	01-A-171	街区公園	坊主門公園	青葉区荒巻字坊主門	0.05
1132	01-H-129	街区公園	愛子東三丁目2号公園	青葉区愛子東3丁目	0.02
1133	01-H-136	街区公園	北原道上南公園	青葉区上愛子字北原道上	0.04
1134	11-A-021	都市緑地	荒巻仁田谷地北緑地	青葉区荒巻字仁田谷地	4.51
1135	99-T-003	未整備		太白区秋保町馬場字大滝	4.29
1136	99-H-075	未整備		青葉区作並字岩谷堂西	0.16
1137	99-H-071	未整備		青葉区作並字岩谷堂西	0.2
1138	01-H-145	街区公園	勤太公園	青葉区愛子東5丁目	0.05
1139	01-H-128	街区公園	愛子中央五丁目公園	青葉区愛子中央5丁目	0.02
1140	01-H-125	街区公園	愛子東四丁目公園	青葉区愛子東4丁目	0.02
1141	01-A-166	街区公園	国見六丁目蔵谷公園	青葉区国見6丁目	0.1
1142	01-A-165	街区公園	国見六丁目東公園	青葉区国見6丁目	0.14
1143	11-A-024	都市緑地	国見六丁目緑地	青葉区国見6丁目	0.8
1144	01-H-117	街区公園	愛子東五丁目中公園	青葉区愛子東5丁目	0.04
1145	01-H-115	街区公園	みやぎ台二丁目南公園	青葉区みやぎ台2丁目	0.17
1146	01-H-112	街区公園	愛子中央三丁目公園	青葉区愛子中央3丁目	0.02
1147	01-H-096	街区公園	落合三丁目公園	青葉区落合3丁目	0.08
1148	99-A-053	未整備		青葉区国見6丁目	0.08
1149	99-H-052	未整備		青葉区落合3丁目	0.16
1150	99-H-005	未整備		青葉区上愛子字北原道上	0.08
1151	01-H-111	街区公園	愛子東五丁目公園	青葉区愛子東5丁目	0.02
1152	01-H-108	街区公園	上原北公園	青葉区愛子中央3丁目	0.02
1153	01-H-100	街区公園	北原2号公園	青葉区愛子中央2丁目	0.01
1154	01-H-087	街区公園	街道3号公園	青葉区愛子中央5丁目	0.02
1155	01-H-083	街区公園	愛子東三丁目西公園	青葉区愛子東3丁目	0.02
1156	01-H-081	街区公園	北原北公園	青葉区愛子東5丁目	0.05
1157	01-H-069	街区公園	下愛子下原南公園	青葉区愛子東2丁目	0.02
1158	01-H-068	街区公園	下愛子下原公園	青葉区愛子東3丁目	0.02
1159	01-H-137	街区公園	高野原二丁目公園	青葉区高野原2丁目	0.2
1160	01-H-131	街区公園	高野原一丁目公園	青葉区高野原1丁目	0.2
1161	11-H-032	都市緑地	みやぎ台一丁目1号緑地	青葉区みやぎ台1丁目	0.13
1162	11-H-033	都市緑地	みやぎ台一丁目3号緑地	青葉区みやぎ台1丁目	0.24
1163	11-H-034	都市緑地	みやぎ台二丁目1号緑地	青葉区みやぎ台2丁目	0.64
1164	11-H-035	都市緑地	みやぎ台二丁目2号緑地	青葉区みやぎ台2丁目	0.21
1165	11-H-036	都市緑地	みやぎ台二丁目3号緑地	青葉区みやぎ台2丁目	0.94
1166	11-H-031	都市緑地	広瀬川前緑地	青葉区愛子東4丁目	0.21
1167	99-H-043	未整備		青葉区みやぎ台2丁目	0.01
1168	99-H-044	未整備		青葉区みやぎ台2丁目	0.2
1169	01-H-012	街区公園	北原東公園	青葉区愛子東5丁目	0.04
1170	01-H-080	街区公園	下愛子下河原公園	青葉区落合2丁目	0.05
1171	01-H-072	街区公園	松原北公園	青葉区上愛子字松原	0.24
1172	01-H-071	街区公園	北原西公園	青葉区愛子中央2丁目	0.02

付表 4(18) 公園一覧

No.	公園番号	公園種別	公園名	所在地	面積(ha)
1173	01-H-067	街区公園	下愛子町公園	青葉区愛子東6丁目	0.02
1174	01-H-062	街区公園	街道東公園	青葉区上愛子字街道	0.04
1175	01-H-061	街区公園	街道西公園	青葉区上愛子字街道	0.03
1176	01-H-058	街区公園	北原道上東公園	青葉区上愛子字北原道上	0.02
1177	01-H-057	街区公園	松原西公園	青葉区上愛子字松原	0.02
1178	01-H-054	街区公園	勤太東公園	青葉区愛子東4丁目	0.01
1179	01-H-053	街区公園	上原東公園	青葉区愛子中央5丁目	0.02
1180	01-H-052	街区公園	北原道上公園	青葉区上愛子字北原道上	0.09
1181	01-H-048	街区公園	広瀬川前公園	青葉区愛子東4丁目	0.19
1182	01-H-042	街区公園	赤坂6号公園	青葉区赤坂1丁目	0.13
1183	01-H-027	街区公園	赤坂1号公園	青葉区赤坂2丁目	0.47
1184	01-H-029	街区公園	赤坂2号公園	青葉区赤坂2丁目	0.25
1185	01-A-007	街区公園	鈴虫荘公園	青葉区国見3丁目	0.12
1186	11-A-011	都市緑地	貝ヶ森3号緑地	青葉区貝ヶ森6丁目	0.26
1187	02-A-005	近隣公園	中山とびのこ公園	青葉区中山2丁目	1.16
1188	01-A-135	街区公園	国見四丁目2号公園	青葉区国見4丁目	0.02
1189	01-A-092	街区公園	中山山の神公園	青葉区中山2丁目	0.23
1190	01-A-085	街区公園	国見四丁目公園	青葉区国見4丁目	0.02
1191	01-A-080	街区公園	貝ヶ森中央公園	青葉区貝ヶ森1丁目	2.31
1192	01-A-063	街区公園	桜ヶ丘六丁目公園	青葉区桜ヶ丘6丁目	0.11
1193	01-A-049	街区公園	桜ヶ丘七丁目公園	青葉区桜ヶ丘7丁目	0.31
1194	01-A-046	街区公園	中山二丁目公園	青葉区中山2丁目	0.03
1195	01-A-042	街区公園	千代田町1号公園	青葉区千代田町	0.02
1196	01-A-037	街区公園	桜ヶ丘五丁目公園	青葉区桜ヶ丘5丁目	0.02
1197	01-A-025	街区公園	中山不動公園	青葉区中山6丁目	0.22
1198	11-A-022	都市緑地	国見一丁目緑地	青葉区国見1丁目	0.5
1199	11-A-008	都市緑地	中山二丁目緑地	青葉区中山2丁目	0.24
1200	11-A-010	都市緑地	貝ヶ森2号緑地	青葉区貝ヶ森6丁目	0.91
1201	01-A-089	街区公園	川平一丁目公園	青葉区川平1丁目	0.11
1202	01-H-126	街区公園	愛子東三丁目公園	青葉区愛子東3丁目	0.02
1203	01-H-149	街区公園	愛子東四丁目東公園	青葉区愛子東4丁目	0.02
1204	99-A-050	都市緑地	(仮)桜ヶ丘七丁目緑地	青葉区桜ヶ丘7丁目	0.02
1205	01-I-217	街区公園	南中山一丁目西公園	泉区南中山1丁目	0.04
1206	99-I-166	未整備		泉区南中山2丁目	0.82
1207	01-H-101	街区公園	中山吉成一丁目公園	青葉区中山吉成1丁目	0.26
1208	01-A-024	街区公園	中山公園	青葉区中山7丁目	0.53
1209	01-A-027	街区公園	月急山公園	青葉区中山3丁目	0.36
1210	01-A-030	街区公園	西勝山公園	青葉区西勝山	0.64
1211	01-A-031	街区公園	中山北公園	青葉区中山8丁目	0.28
1212	01-A-034	街区公園	すぎとや西公園	青葉区中山9丁目	0.23
1213	01-A-043	街区公園	中山西公園	青葉区中山4丁目	0.04
1214	01-A-050	街区公園	二の坂1号公園	青葉区貝ヶ森2丁目	0.02
1215	01-A-146	街区公園	国見六丁目南公園	青葉区国見6丁目	0.1
1216	01-A-053	街区公園	荒巻雷神堂公園	青葉区国見6丁目	0.11
1217	01-A-069	街区公園	すぎとや東公園	青葉区中山9丁目	0.2
1218	01-A-074	街区公園	国見五丁目公園	青葉区国見5丁目	0.02
1219	01-A-083	街区公園	貝ヶ森3号公園	青葉区貝ヶ森3丁目	0.88
1220	01-A-093	街区公園	川平三丁目西公園	青葉区川平3丁目	0.34
1221	01-A-097	街区公園	国見五丁目2号公園	青葉区国見5丁目	0.02
1222	01-A-099	街区公園	貝ヶ森4号公園	青葉区貝ヶ森4丁目	0.03
1223	01-A-100	街区公園	貝ヶ森5号公園	青葉区貝ヶ森4丁目	0.04
1224	01-A-105	街区公園	国見東山公園	青葉区国見6丁目	0.19
1225	01-A-111	街区公園	川平三丁目東公園	青葉区川平3丁目	0.78
1226	01-A-112	街区公園	川平四丁目公園	青葉区川平4丁目	0.67
1227	01-A-132	街区公園	国見六丁目北公園	青葉区国見6丁目	0.11
1228	01-H-005	街区公園	伊勢吉成2号公園	青葉区吉成1丁目	0.45
1229	01-H-006	街区公園	伊勢吉成3号公園	青葉区吉成1丁目	0.12
1230	01-H-010	街区公園	国見南台1号公園	青葉区吉成台1丁目	0.04
1231	01-H-011	街区公園	国見南台3号公園	青葉区吉成台1丁目	0.05
1232	01-H-015	街区公園	国見ヶ丘五丁目西公園	青葉区国見ヶ丘5丁目	0.03
1233	01-H-017	街区公園	南吉成二丁目公園	青葉区南吉成2丁目	0.3
1234	01-H-018	街区公園	国見ヶ丘一丁目北公園	青葉区国見ヶ丘1丁目	0.17
1235	01-H-019	街区公園	国見ヶ丘一丁目南公園	青葉区国見ヶ丘1丁目	0.55
1236	01-H-020	街区公園	国見ヶ丘二丁目北公園	青葉区国見ヶ丘2丁目	0.25
1237	01-H-021	街区公園	国見ヶ丘二丁目南公園	青葉区国見ヶ丘2丁目	0.21
1238	01-H-022	街区公園	国見ヶ丘三丁目公園	青葉区国見ヶ丘3丁目	0.22
1239	99-A-050	都市緑地	(仮)桜ヶ丘七丁目緑地	青葉区桜ヶ丘7丁目	0.24
1240	01-H-024	街区公園	国見ヶ丘五丁目東公園	青葉区国見ヶ丘5丁目	0.13
1241	01-H-032	街区公園	南吉成四丁目公園	青葉区南吉成4丁目	0.2
1242	01-H-033	街区公園	南吉成五丁目公園	青葉区南吉成5丁目	0.2
1243	01-H-034	街区公園	南吉成六丁目西公園	青葉区南吉成6丁目	0.15

付表 4(19) 公園一覧

No.	公園番号	公園種別	公園名	所在地	面積(ha)
1244	01-H-035	街区公園	大石ヶ原公園	青葉区南吉成7丁目	0.2
1245	01-H-038	街区公園	国見西台公園	青葉区吉成台2丁目	0.3
1246	01-H-044	街区公園	中山台一丁目公園	青葉区中山台1丁目	0.33
1247	01-H-045	街区公園	中山台二丁目公園	青葉区中山台2丁目	0.26
1248	01-H-046	街区公園	中山台三丁目公園	青葉区中山台3丁目	0.21
1249	01-H-047	街区公園	中山台四丁目公園	青葉区中山台4丁目	0.41
1250	01-H-070	街区公園	国見南台公園	青葉区吉成台1丁目	0.1
1251	02-H-001	近隣公園	伊勢吉成1号公園	青葉区吉成3丁目	1.44
1252	02-H-002	近隣公園	南吉成中央公園	青葉区南吉成4丁目	0.94
1253	02-H-003	近隣公園	南吉成六丁目公園	青葉区南吉成6丁目	0.94
1254	02-A-004	近隣公園	川平北公園	青葉区川平4丁目	1.99
1255	99-H-042	未整備		青葉区国見ヶ丘3丁目	0.3
1256	11-H-054	都市緑地	吉成一丁目2号緑地	青葉区吉成1丁目12-25	0.28
1257	11-H-025	都市緑地	中山台3号緑地	青葉区中山台1丁目	0.55
1258	11-H-022	都市緑地	南吉成5号緑地	青葉区南吉成1丁目	1.49
1259	11-H-017	都市緑地	南吉成6号緑地	青葉区南吉成3丁目	0.99
1260	11-H-015	都市緑地	南吉成3号緑地	青葉区南吉成7丁目	0.42
1261	11-H-014	都市緑地	南吉成2号緑地	青葉区南吉成6丁目	4.06
1262	01-I-158	街区公園	南中山一丁目公園	泉区南中山1丁目	0.13
1263	11-H-009	都市緑地	国見ヶ丘五丁目2号緑地	青葉区国見ヶ丘5丁目	0.41
1264	11-H-011	都市緑地	国見ヶ丘五丁目4号緑地	青葉区国見ヶ丘5丁目	0.1
1265	11-H-010	都市緑地	国見ヶ丘五丁目3号緑地	青葉区国見ヶ丘5丁目	0.01
1266	11-H-007	都市緑地	国見南台緑地	青葉区吉成台1丁目	0.17
1267	11-H-005	都市緑地	国見ヶ丘5号緑地	青葉区国見ヶ丘2丁目	0.37
1268	01-A-056	街区公園	西雷神公園	青葉区国見6丁目	0.01
1269	11-H-002	都市緑地	国見ヶ丘2号緑地	青葉区国見ヶ丘3丁目	1.08
1270	01-H-146	街区公園	北原公園	青葉区愛子中央2丁目	0.01
1271	11-H-016	都市緑地	南吉成4号緑地	青葉区国見ヶ丘5丁目	0.2
1272	11-H-018	都市緑地	国見ヶ丘五丁目5号緑地	青葉区国見ヶ丘5丁目	0.13
1273	02-A-007	近隣公園	うどう沼公園	青葉区中山3丁目	2.66
1274	01-H-043	街区公園	吉成山公園	青葉区国見ヶ丘5丁目	0.1
1275	01-A-153	街区公園	中山四丁目公園	青葉区中山4丁目	0.02
1276	01-A-158	街区公園	国見六丁目公園	青葉区国見6丁目	0.15
1277	01-H-109	街区公園	国見ヶ丘五丁目西2号公園	青葉区国見ヶ丘5丁目	0.02
1278	01-H-116	街区公園	中山吉成団地南公園	青葉区芋沢字吉成	0.42
1279	01-H-141	街区公園	上愛子車北公園	青葉区上愛子字車	0.02
1280	99-H-063	未整備		青葉区国見ヶ丘5丁目	1.05
1281	01-I-167	街区公園	南中山一丁目南公園	泉区南中山1丁目	0.06
1282	01-H-114	街区公園	北原道上北公園	青葉区上愛子字北原道上	0.01
1283	01-H-140	街区公園	街道4号公園	青葉区上愛子字街道	0.02
1284	01-H-110	街区公園	高野原四丁目公園	青葉区高野原4丁目	0.2
1285	01-H-102	街区公園	上原公園	青葉区愛子中央3丁目	0.57
1286	01-H-099	街区公園	北原南公園	青葉区愛子中央2丁目	0.01
1287	01-H-097	街区公園	堀切公園	青葉区上愛子字堀切	0.02
1288	01-H-095	街区公園	高野原三丁目公園	青葉区高野原3丁目	1.13
1289	01-H-003	街区公園	愛子団地1号公園	青葉区上愛子字北原道上	0.08
1290	01-H-007	街区公園	みやぎ台1号公園	青葉区みやぎ台2丁目	0.15
1291	01-H-016	街区公園	赤坂4号公園	青葉区赤坂3丁目	0.38
1292	01-H-025	街区公園	みやぎ台3号公園	青葉区みやぎ台1丁目	0.18
1293	01-H-028	街区公園	赤坂5号公園	青葉区赤坂1丁目	0.15
1294	01-H-030	街区公園	赤坂3号公園	青葉区赤坂3丁目	0.25
1295	03-T-003	地区公園	向山中央公園	太白区向山3丁目	6.02
1296	07-T-001	風致公園	大年寺山公園	太白区茂ヶ崎1丁目	43.83
1297	07-T-001	風致公園	大年寺山公園	太白区茂ヶ崎1丁目	0.16
1298	01-W-082	街区公園	南小泉三丁目公園	若林区南小泉3丁目	0.02
1299	01-W-107	街区公園	新寺五丁目公園	若林区新寺5丁目	0.18
1300	01-W-127	街区公園	新寺四丁目公園	若林区新寺4丁目	0.62
1301	01-W-104	街区公園	連坊二丁目公園	若林区連坊2丁目	0.13
1302	01-W-080	街区公園	連坊あづま公園	若林区連坊2丁目	0.14
1303	01-W-098	街区公園	新寺三丁目公園	若林区新寺3丁目	0.26
1304	01-W-075	街区公園	若林一丁目公園	若林区若林1丁目	0.02
1305	06-A-002	特殊公園	三居沢公園	青葉区荒巻字三居沢	0.79
1306	01-W-119	街区公園	文化町公園	若林区文化町	0.02
1307	01-W-007	街区公園	南鍛冶町公園	若林区南鍛冶町	0.08
1308	01-W-003	街区公園	荒町公園	若林区荒町	0.16
1309	01-W-103	街区公園	新寺二丁目蓮池公園	若林区新寺2丁目	0.18
1310	01-W-135	街区公園	文化町2号公園	若林区文化町	0.06
1311	04-A-004	河川公園	広瀬川牛越緑地	青葉区荒巻字三居沢	3.26
1312	01-T-315	街区公園	長町八丁目南公園	太白区長町8丁目	0.03

付表 4(20) 公園一覧

No.	公園番号	公園種別	公園名	所在地	面積(ha)
1313	04-T-001	河川公園	広瀬川愛宕緑地	太白区越路	1.83
1314	04-A-005	河川公園	広瀬川八幡緑地	泉区(広瀬川八幡緑地)	0.85
1315	01-A-054	街区公園	川内亀岡公園	青葉区川内亀岡北裏丁	0.11
1316	01-W-005	街区公園	柴田町公園	若林区表柴田町	0.03
1317	04-A-001	河川公園	広瀬川澱緑地	青葉区角五郎1丁目	3.89
1318	04-A-003	河川公園	広瀬川川内緑地	泉区(広瀬川川内緑地)	1.57
1319	11-T-021	都市緑地	金剛沢緑地	太白区八木山本町2丁目	8.85
1320	11-T-021	都市緑地	金剛沢緑地	太白区八木山本町2丁目	11.99
1321	11-T-003	都市緑地	緑ヶ丘1号緑地	太白区緑ヶ丘1丁目	0.23
1322	01-T-371	街区公園	福寿さくら公園	太白区鹿野1丁目	0.08
1323	01-T-062	街区公園	おおとや公園	太白区芦の口	1.18
1324	99-A-055	未整備		青葉区上杉1丁目	0.28
1325	01-T-002	街区公園	鹿野公園	太白区鹿野1丁目	0.69
1326				青葉区花京院1丁目2-28	0.06
1327	01-T-356	街区公園	金剛沢一丁目南東公園	太白区金剛沢1丁目	0.04
1328	01-T-354	街区公園	長町二丁目公園	太白区長町2丁目	0.59
1329	01-T-353	街区公園	鉤取三丁目北公園	太白区鉤取3丁目	0.03
1330	01-A-167	街区公園	牛越さんかく公園	青葉区川内三十人町	0.04
1331	01-T-077	街区公園	土手内三丁目2号公園	太白区土手内3丁目	0.02
1332	01-T-078	街区公園	横森2号公園	太白区金剛沢1丁目	0.01
1333	01-T-086	街区公園	土手内二丁目公園	太白区土手内2丁目	0.02
1334	01-T-124	街区公園	金剛沢一丁目公園	太白区金剛沢1丁目	0.04
1335	01-T-170	街区公園	金剛沢一丁目3号公園	太白区金剛沢1丁目	0.02
1336	01-T-174	街区公園	金剛沢一丁目4号公園	太白区金剛沢1丁目	0.03
1337	01-T-186	街区公園	西の平二丁目2号公園	太白区西の平2丁目	0.02
1338	01-T-200	街区公園	鹿野二丁目公園	太白区鹿野2丁目	0.03
1339	01-T-217	街区公園	芦ノ口2号公園	太白区芦の口	0.02
1340	01-T-228	街区公園	西の平一丁目3号公園	太白区西の平1丁目	0.01
1341	01-T-229	街区公園	西の平一丁目4号公園	太白区西の平1丁目	0.01
1342	01-T-256	街区公園	西の平一丁目5号公園	太白区西の平1丁目	0.03
1343	01-T-257	街区公園	芦ノ口3号公園	太白区芦の口	0.01
1344	01-T-049	街区公園	金山公園	太白区西の平1丁目	0.03
1345	01-T-044	街区公園	土手内三丁目公園	太白区土手内3丁目	0.01
1346	01-T-033	街区公園	芦ノ口公園	太白区大崎町	0.01
1347	01-T-032	街区公園	芦ノ口羽黒台公園	太白区芦の口	0.07
1348	01-T-026	街区公園	金剛沢公園	太白区金剛沢2丁目	0.02
1349	01-T-145	街区公園	金剛沢一丁目2号公園	太白区金剛沢1丁目	0.02
1350	01-T-151	街区公園	金剛沢二丁目公園	太白区金剛沢2丁目	0.02
1351	01-T-159	街区公園	金剛沢三丁目公園	太白区金剛沢3丁目	0.03
1352	01-T-163	街区公園	金剛沢二丁目2号公園	太白区金剛沢2丁目	0.02
1353	01-T-164	街区公園	緑ヶ丘一丁目公園	太白区緑ヶ丘1丁目	0.02
1354	01-T-335	街区公園	長町八丁目西公園	太白区長町8丁目	0.01
1355	01-T-302	街区公園	金剛沢一丁目西公園	太白区金剛沢1丁目	0.01
1356	01-T-281	街区公園	はたとや公園	太白区大崎町	0.11
1357	01-T-275	街区公園	金剛沢一丁目5号公園	太白区金剛沢1丁目	0.02
1358	01-T-332	街区公園	長町八丁目中公園	太白区長町8丁目	0.03
1359	01-T-323	街区公園	長町八丁目北公園	太白区長町8丁目	0.04
1360	01-W-164	街区公園	古城一丁目公園	若林区古城1丁目	0.1
1361	02-A-008	近隣公園	評定河原公園	青葉区花壇	2.73
1362	01-T-344	街区公園	向山三丁目西公園	太白区向山3丁目	0.02
1363	01-T-342	街区公園	門前町公園	太白区門前町	0.02
1364	01-M-007	街区公園	清水沼公園	宮城野区清水沼1丁目	0.8
1365	11-W-003	都市緑地	控木緑地	若林区控木通	0.12
1366	01-M-138	街区公園	宮城野一丁目公園	宮城野区宮城野1丁目	0.2
1367	01-W-143	街区公園	若林一丁目北公園	若林区若林1丁目	0.08
1368	11-A-012	都市緑地	土樋緑地	青葉区土樋1丁目	0.08
1369	01-A-157	街区公園	国見三丁目公園	青葉区国見3丁目	0.04
1370	01-M-204	街区公園	鉄砲町和光公園	宮城野区鉄砲町	0.13
1371	01-A-181	街区公園	川内三十人町中公園	青葉区川内三十人町	0.11
1372	01-A-180	街区公園	片平さんかく公園	青葉区一番町1丁目	0.07
1373	11-T-001	都市緑地	芦ノ口緑地	太白区八木山本町2丁目	1.04
1374	01-A-023	街区公園	中江南公園	青葉区中江2丁目	0.24
1375	99-T-152	未整備		太白区青山2丁目	0.02
1376	01-T-380	街区公園	金剛沢二丁目3号公園	太白区金剛沢2丁目	0.02
1377	01-A-178	街区公園	小田原八丁目中公園	青葉区小田原8丁目	0.01
1378	01-A-177	街区公園	小田原青葉のまち公園	青葉区小田原4丁目	0.4
1379	01-W-004	街区公園	広瀬公園	若林区河原町1丁目	0.25
1380	01-M-201	街区公園	榴岡三丁目東公園	宮城野区榴岡3丁目	0.05
1381	04-A-002	河川公園	広瀬川仲ノ瀬緑地	泉区(広瀬川仲ノ瀬緑地)	3.04

付表 4(21) 公園一覧

No.	公園番号	公園種別	公園名	所在地	面積(ha)
1382	11-A-023	都市緑地	花京院緑地	青葉区花京院1丁目	0.24
1383	01-A-121	街区公園	大手町公園	青葉区大手町	0.04
1384	01-A-170	街区公園	中島町公園	青葉区八幡3丁目	0.19
1385	01-A-088	街区公園	上杉公園	青葉区上杉4丁目	0.44
1386	01-A-067	街区公園	旅籠町公園	青葉区小田原6丁目	0.06
1387	01-A-122	街区公園	錦町一丁目公園	青葉区錦町1丁目	0.02
1388	01-A-028	街区公園	北五番丁公園	青葉区柏木2丁目	0.18
1389	01-A-020	街区公園	五橋公園	青葉区五橋1丁目	0.78
1390	01-A-018	街区公園	外記丁通公園	青葉区上杉1丁目	0.1
1391	01-A-012	街区公園	春日町公園	青葉区春日町	0.07
1392	01-A-011	街区公園	柳町公園	青葉区一番町1丁目	0.07
1393	01-A-009	街区公園	北勾当台公園	青葉区二日町	0.03
1394	01-A-008	街区公園	良覚院丁公園	青葉区片平1丁目	0.41
1395	01-A-006	街区公園	北三番丁公園	青葉区木町通1丁目	0.44
1396	01-A-003	街区公園	肴町公園	青葉区国分町1丁目	0.2
1397	01-A-123	街区公園	国分町三丁目北公園	青葉区国分町3丁目	0.03
1398	01-T-005	街区公園	向山公園	太白区向山4丁目	0.12
1399	01-T-006	街区公園	八木山本町一丁目公園	太白区八木山本町1丁目	0.57
1400	01-T-007	街区公園	二ツ沢公園	太白区緑ヶ丘3丁目	0.14
1401	01-T-008	街区公園	松山公園	太白区八木山東2丁目	0.2
1402	01-T-009	街区公園	松風公園	太白区八木山本町2丁目	0.54
1403	01-T-031	街区公園	大罫沢公園	太白区恵和町	0.01
1404	01-T-041	街区公園	鹿野本町公園	太白区鹿野本町	0.01
1405	01-T-042	街区公園	緑ヶ丘三丁目公園	太白区緑ヶ丘3丁目	0.04
1406	01-T-043	街区公園	青山二丁目公園	太白区青山2丁目	0.03
1407	01-T-054	街区公園	西の平公園	太白区八木山東1丁目	0.01
1408	01-T-249	街区公園	西の平二丁目3号公園	太白区西の平2丁目	0.02
1409	01-T-248	街区公園	青山二丁目3号公園	太白区青山2丁目	0.02
1410	01-T-237	街区公園	茂ヶ崎三丁目公園	太白区茂ヶ崎3丁目	0.02
1411	01-T-231	街区公園	八木山東一丁目2号公園	太白区八木山東1丁目	0.01
1412	01-T-223	街区公園	八木山香澄町公園	太白区向山2丁目	0.02
1413	01-T-214	街区公園	青山一丁目東公園	太白区青山1丁目	0.03
1414	01-T-207	街区公園	大罫6号公園	太白区大罫町	0.03
1415	01-T-198	街区公園	大罫5号公園	太白区大罫町	0.02
1416	01-T-181	街区公園	八木山東一丁目公園	太白区八木山東1丁目	0.02
1417	01-T-109	街区公園	おとや3号公園	太白区大罫町	0.01
1418	01-T-108	街区公園	八木山弥生町2号公園	太白区八木山弥生町	0.01
1419	01-T-107	街区公園	向山三丁目公園	太白区向山3丁目	0.04
1420	01-T-097	街区公園	青山公園	太白区青山2丁目	0.09
1421	01-T-081	街区公園	八木山弥生町1号公園	太白区八木山弥生町	0.02
1422	01-T-072	街区公園	おとや2号公園	太白区大罫町	0.02
1423	01-T-061	街区公園	青山一丁目西公園	太白区青山1丁目	0.04
1424	01-M-134	街区公園	榴岡三丁目公園	宮城野区榴岡3丁目	0.27
1425	01-M-131	街区公園	榴岡四丁目公園	宮城野区榴岡4丁目	0.32
1426	01-M-129	街区公園	榴岡四丁目西公園	宮城野区榴岡4丁目	0.15
1427	01-M-121	街区公園	小田原三丁目西公園	宮城野区小田原3丁目	0.03
1428	01-M-116	街区公園	榴岡五丁目公園	宮城野区榴岡5丁目	0.21
1429	02-A-002	近隣公園	錦町公園	青葉区本町2丁目	1.73
1430	01-A-124	街区公園	上杉一丁目公園	青葉区上杉1丁目	0.01
1431	11-T-016	都市緑地	八木山弥生町緑地	太白区八木山弥生町	1.27
1432	01-A-127	街区公園	小田原七丁目公園	青葉区小田原7丁目	0.07
1433	01-W-147	街区公園	文化町3号公園	若林区文化町	0.02
1434	01-T-132	街区公園	恵和町公園	太白区恵和町	0.02
1435	01-T-133	街区公園	おとや4号公園	太白区大罫町	0.05
1436	01-T-134	街区公園	西の平二丁目公園	太白区西の平2丁目	0.05
1437	01-T-146	街区公園	青山二丁目2号公園	太白区青山2丁目	0.02
1438	01-T-150	街区公園	松ヶ丘公園	太白区松が丘	0.02
1439	01-T-045	街区公園	萩ヶ丘公園	太白区萩ヶ丘	0.01
1440	01-T-306	街区公園	桜木町公園	太白区桜木町	0.05
1441	01-T-304	街区公園	鹿野本町東公園	太白区鹿野本町	0.03
1442	01-T-203	街区公園	金剛沢三丁目2号公園	太白区金剛沢3丁目	0.22
1443	11-T-002	都市緑地	八木山南四丁目緑地	太白区八木山南4丁目	0.24
1444	06-A-003	特殊公園	元鍛冶丁公園	青葉区国分町2丁目	0.2
1445	01-T-179	街区公園	越路2号公園	太白区長町字越路	0.07
1446	01-A-131	街区公園	八幡六丁目南公園	青葉区八幡6丁目	0.05
1447	01-A-066	街区公園	川内三十人町公園	青葉区川内三十人町	0.02
1448	01-T-027	街区公園	金剛沢羽黒台公園	太白区金剛沢3丁目	0.08
1449	01-T-029	街区公園	紙漕山公園	太白区鉤取3丁目	0.03
1450	01-T-051	街区公園	八木山南公園	太白区八木山南3丁目	0.44

付表 4(22) 公園一覽

No.	公園番号	公園種別	公園名	所在地	面積(ha)
1451	01-T-143	街区公園	鉤取三丁目4号公園	太白区鉤取3丁目	0.05
1452	01-T-162	街区公園	鉤取三丁目5号公園	太白区鉤取3丁目	0.01
1453	01-T-268	街区公園	鉤取三丁目7号公園	太白区鉤取3丁目	0.03
1454	01-T-211	街区公園	鉤取三丁目6号公園	太白区鉤取3丁目	0.02
1455	01-T-114	街区公園	鉤取二丁目公園	太白区鉤取2丁目	0.06
1456	01-T-112	街区公園	鉤取三丁目3号公園	太白区鉤取3丁目	0.02
1457	01-T-090	街区公園	鉤取三丁目公園	太白区鉤取3丁目	0.04
1458	01-T-064	街区公園	八木山南一丁目東公園	太白区八木山南1丁目	0.24
1459	01-A-164	街区公園	小田原八丁目公園	青葉区小田原8丁目	0.35
1460	01-A-182	街区公園	小田原四丁目公園	青葉区小田原4丁目	0.03
1461	01-H-105	街区公園	郷六館公園	青葉区郷六字館	0.03
1462	01-H-135	街区公園	錦ヶ丘八丁目西公園	青葉区錦ヶ丘8丁目	0.07
1463	01-H-151	街区公園	栗生西部2号公園	青葉区落合6丁目	0.22
1464	01-H-147	街区公園	栗生二丁目南公園	青葉区栗生2丁目	0.76
1465	01-A-175	街区公園	青葉南公園	青葉区荒巻字青葉	0.02
1466	01-H-073	街区公園	北内南公園	青葉区上愛子字北内	0.1
1467	99-H-077	未整備		青葉区	6.61
1468	01-H-139	街区公園	錦ヶ丘九丁目公園	青葉区錦ヶ丘9丁目	0.48
1469	01-H-130	街区公園	落合五丁目2号公園	青葉区落合5丁目	0.02
1470	01-H-157	街区公園	栗生西部4号公園	青葉区栗生6丁目	0.21
1471	01-H-157	街区公園	栗生西部4号公園	青葉区栗生6丁目	0.03
1472	01-H-138	街区公園	錦ヶ丘三丁目公園	青葉区錦ヶ丘3丁目	0.43
1473	01-H-118	街区公園	錦ヶ丘八丁目公園	青葉区錦ヶ丘8丁目	0.29
1474	01-H-134	街区公園	錦ヶ丘八丁目東公園	青葉区錦ヶ丘8丁目	0.1
1475	01-H-133	街区公園	愛子中央一丁目公園	青葉区愛子中央1丁目	0.02
1476	11-K-004	都市緑地	湯向北緑地	太白区秋保町湯向	0.1
1477	01-H-132	街区公園	月橋2号公園	青葉区下愛子字月橋	0.02
1478	01-T-110	街区公園	太白一丁目公園	太白区太白1丁目	0.08
1479	99-T-002	未整備		太白区茂庭字佐保山西	0.08
1480	99-T-002	未整備		太白区茂庭字佐保山西	0.12
1481	88-A-001	市有林		青葉区西花苑1丁目	3.51
1482	01-T-012	街区公園	ひより台公園	太白区太白1丁目29	0.64
1483	11-T-022	都市緑地	太白緑地	太白区太白1丁目28	4.26
1484	01-H-127	街区公園	落合五丁目公園	青葉区落合5丁目	0.08
1485	01-H-124	街区公園	清水端公園	青葉区下愛子字清水端	0.02
1486	11-H-027	都市緑地	錦ヶ丘西緑地	青葉区錦ヶ丘5丁目	3.64
1487	01-H-094	街区公園	蛇台原4号公園	青葉区上愛子字蛇台原	0.02
1488	01-H-093	街区公園	下愛子町4号公園	青葉区愛子東6丁目	0.02
1489	01-H-092	街区公園	下愛子町3号公園	青葉区愛子東6丁目	0.01
1490	01-H-085	街区公園	上愛子雷神西公園	青葉区上愛子字雷神	0.02
1491	01-H-037	街区公園	二本松公園	青葉区下愛子字二本松	0.05
1492	01-H-055	街区公園	棟林西公園	青葉区愛子東1丁目	0.02
1493	01-H-056	街区公園	北内公園	青葉区上愛子字北内	0.07
1494	01-H-066	街区公園	上愛子雷神公園	青葉区上愛子字雷神	0.09
1495	01-H-074	街区公園	下愛子町2号公園	青葉区愛子東6丁目	0.03
1496	01-H-075	街区公園	月橋公園	青葉区下愛子字月橋	0.03
1497	01-H-059	街区公園	棟林東公園	青葉区落合5丁目	0.02
1498	01-H-113	街区公園	上遠野原公園	青葉区上愛子字上遠野原	0.01
1499	01-H-002	街区公園	小豆田1号公園	青葉区落合5丁目	0.06
1500	01-H-060	街区公園	観音公園	青葉区下愛子字観音	0.03
1501	11-H-021	都市緑地	栗生2号緑地	青葉区栗生1丁目	0.97
1502	11-H-020	都市緑地	栗生1号緑地	青葉区栗生1丁目	14.71
1503	11-H-027	都市緑地	錦ヶ丘西緑地	青葉区錦ヶ丘5丁目	0.53
1504	11-H-028	都市緑地	郷六緑地	青葉区郷六字郷六上	3.87
1505	01-A-160	街区公園	西花苑一丁目西公園	青葉区西花苑1丁目	0.05
1506	01-H-107	街区公園	葛岡下西公園	青葉区郷六字葛岡下	0.02
1507	99-A-049	未整備		青葉区茂庭字湯ノ沢	0.15
1508	01-H-142	街区公園	小豆田2号公園	青葉区落合5丁目	0.03
1509	01-H-144	街区公園	河原田2号公園	青葉区落合1丁目	0.02
1510	01-H-143	街区公園	愛子グリーンタウン2号公園	青葉区上愛子字蛇台原	0.01
1511	02-A-003	近隣公園	西花苑公園	青葉区西花苑1丁目	2.46
1512	02-A-006	近隣公園	折立公園	青葉区折立3丁目	1.31
1513	01-H-079	街区公園	横町前公園	青葉区下愛子字横町前	0.04
1514	01-H-078	街区公園	平治東公園	青葉区上愛子字平治	0.04
1515	01-H-077	街区公園	蛇台原公園	青葉区上愛子字蛇台原	0.04
1516	01-H-076	街区公園	上愛子車西公園	青葉区上愛子字車	0.03
1517	01-H-064	街区公園	錦ヶ丘六丁目公園	青葉区錦ヶ丘6丁目	0.23
1518	01-H-063	街区公園	上愛子車公園	青葉区上愛子字車	0.08
1519	01-H-049	街区公園	栗生一丁目北公園	青葉区栗生1丁目	0.27

付表 4(23) 公園一覽

No.	公園番号	公園種別	公園名	所在地	面積(ha)
1520	01-H-050	街区公園	栗生二丁目北公園	青葉区栗生2丁目	0.15
1521	01-H-051	街区公園	栗生四丁目北公園	青葉区栗生4丁目	0.35
1522	01-H-039	街区公園	栗生三丁目南公園	青葉区栗生3丁目	0.15
1523	01-H-036	街区公園	平治南公園	青葉区上愛子字平治	0.05
1524	01-H-031	街区公園	葛岡下公園	青葉区郷六字葛岡下	0.3
1525	01-H-014	街区公園	蛇台原西公園	青葉区上愛子字蛇台原	0.03
1526	01-H-013	街区公園	平治北公園	青葉区上愛子字平治	0.05
1527	01-H-001	街区公園	河原田1号公園	青葉区落合1丁目	0.03
1528	01-A-141	街区公園	西花苑一丁目公園	青葉区西花苑1丁目	0.02
1529	01-A-137	街区公園	折立9号公園	青葉区折立2丁目	0.02
1530	01-A-136	街区公園	折立8号公園	青葉区折立3丁目	0.05
1531	01-A-108	街区公園	荒巻石山公園	青葉区八幡7丁目	0.36
1532	01-A-090	街区公園	越路公園	青葉区荒巻字青葉	0.02
1533	01-A-087	街区公園	茂庭東南公園	青葉区折立1丁目	0.06
1534	01-A-082	街区公園	茂庭北中公園	青葉区折立3丁目	0.05
1535	01-A-064	街区公園	折立7号公園	青葉区折立4丁目	0.13
1536	01-A-062	街区公園	折立6号公園	青葉区折立5丁目	0.06
1537	01-A-061	街区公園	折立5号公園	青葉区折立5丁目	0.09
1538	01-A-060	街区公園	折立4号公園	青葉区折立5丁目	0.09
1539	01-A-059	街区公園	折立3号公園	青葉区折立6丁目	-0.06
1540	01-A-058	街区公園	折立2号公園	青葉区折立6丁目	0.03
1541	01-A-057	街区公園	折立1号公園	青葉区折立3丁目	0.02
1542	01-A-055	街区公園	折立山西公園	青葉区西花苑2丁目	0.03
1543	01-A-068	街区公園	折立山東公園	青葉区西花苑2丁目	0.19
1544	02-T-002	近隣公園	太白公園	太白区太白1丁目	2.02
1545	03-T-001	地区公園	茂庭公園	太白区茂庭台2丁目	7.11
1546	01-H-082	街区公園	錦ヶ丘九丁目2号公園	青葉区錦ヶ丘9丁目	0.2
1547	01-H-084	街区公園	蛇台原3号公園	青葉区上愛子字蛇台原	0.08
1548	01-H-086	街区公園	蛇台原西1号公園	青葉区上愛子字蛇台原	0.01
1549	01-H-088	街区公園	観音東公園	青葉区下愛子字観音	0.02
1550	01-H-089	街区公園	栗生一丁目南公園	青葉区栗生1丁目	0.3
1551	01-H-090	街区公園	栗生三丁目北公園	青葉区栗生3丁目	0.15
1552	01-H-091	街区公園	栗生五丁目公園	青葉区栗生5丁目	0.15
1553	01-H-098	街区公園	屋敷前公園	青葉区上愛子字屋敷前	0.03
1554	01-H-103	街区公園	松原公園	青葉区上愛子字松原	0.52
1555	01-H-104	街区公園	葛岡下南公園	青葉区郷六字葛岡下	0.05
1556	01-H-106	街区公園	栗生四丁目南公園	青葉区栗生4丁目	0.14
1557	01-T-167	街区公園	茂庭台二丁目公園	太白区茂庭台2丁目	0.2
1558	01-T-168	街区公園	茂庭台三丁目南公園	太白区茂庭台3丁目	0.2
1559	01-T-169	街区公園	茂庭台五丁目公園	太白区茂庭台5丁目	0.55
1560	01-T-289	街区公園	佐保山東公園	太白区佐保山	0.03
1561	01-T-286	街区公園	佐保山北公園	太白区佐保山	0.02
1562	01-T-251	街区公園	御堂平公園	太白区御堂平	0.05
1563	01-T-219	街区公園	佐保山公園	太白区佐保山	0.03
1564	01-T-202	街区公園	茂庭台五丁目北公園	太白区茂庭台5丁目	0.26
1565	01-T-201	街区公園	茂庭台一丁目南公園	太白区茂庭台1丁目	0.26
1566	01-T-193	街区公園	茂庭台四丁目公園	太白区茂庭台4丁目	0.24
1567	01-T-194	街区公園	茂庭台一丁目公園	太白区茂庭台1丁目	0.13
1568	01-T-184	街区公園	茂庭台三丁目北公園	太白区茂庭台3丁目	0.24
1569	01-T-118	街区公園	太白二丁目公園	太白区太白2丁目	0.29
1570	01-T-111	街区公園	八木山南一丁目西公園	太白区八木山南1丁目	0.11
1571	01-T-103	街区公園	鉤取四郎太2号公園	太白区佐保山	0.03
1572	01-T-100	街区公園	太白三丁目東公園	太白区太白3丁目	0.2
1573	01-T-088	街区公園	太白三丁目西公園	太白区太白3丁目	0.94
1574	01-T-063	街区公園	鉤取四郎太公園	太白区上野山3丁目	0.05
1575	11-H-030	都市緑地	錦ヶ丘東緑地	青葉区錦ヶ丘1丁目	0.37
1576	01-H-120	街区公園	錦ヶ丘五丁目中公園	青葉区錦ヶ丘5丁目	0.15
1577	01-H-121	街区公園	錦ヶ丘五丁目北公園	青葉区錦ヶ丘5丁目	0.2
1578	01-H-119	街区公園	錦ヶ丘五丁目南公園	青葉区錦ヶ丘5丁目	0.48
1579	01-H-122	街区公園	栗生西部1号公園	青葉区落合6丁目	0.26
1580	11-H-027	都市緑地	錦ヶ丘西緑地	青葉区錦ヶ丘5丁目	0.29
1581	01-H-154	街区公園	蛇台原5号公園	青葉区上愛子字蛇台原	0.02
1582	01-H-153	街区公園	久保1号公園	青葉区郷六字久保	0.03
1583	01-T-387	街区公園	東中田公園	太白区東中田6丁目	0.03
1584	01-T-386	街区公園	中田小清水公園	太白区中田6丁目	0.03
1585	99-T-001	河川公園	名取川柳生緑地	太白区柳生稲荷42	0.63
1586	01-T-319	街区公園	郡山欠ノ上公園	太白区郡山字欠ノ上	0.02
1587	01-T-309	街区公園	鉤取四丁目沢屋敷公園	太白区鉤取4丁目	0.03
1588	07-T-002	風致公園	三神峯公園	太白区三神峯1丁目	9.09

付表 4(24) 公園一覽

No.	公園番号	公園種別	公園名	所在地	面積(ha)
1589	01-T-326	街区公園	鉤取本町二丁目南公園	太白区鉤取本町2丁目	0.02
1590	01-T-321	街区公園	郡山穴田東公園	太白区郡山穴田東	0.03
1591	04-W-002	河川公園	広瀬川若林緑地	若林区(広瀬川若林緑地)	6.96
1592	04-T-002	河川公園	広瀬川八本松緑地	太白区(広瀬川八本松緑地)	5.54
1593	01-T-314	街区公園	中田六丁目南公園	太白区中田6丁目	0.02
1594	01-T-311	街区公園	西中田二丁目西公園	太白区西中田2丁目	0.04
1595	01-T-328	街区公園	富沢南一丁目南公園	太白区富沢南1丁目	0.22
1596	01-T-329	街区公園	富沢南二丁目公園	太白区富沢南2丁目	0.5
1597	11-T-009	都市緑地	旗立緑地	太白区山田自由ヶ丘	7.56
1598	11-T-009	都市緑地	旗立緑地	太白区山田自由ヶ丘	2.79
1599	11-T-009	都市緑地	旗立緑地	太白区山田自由ヶ丘	0.28
1600	11-T-009	都市緑地	旗立緑地	太白区山田自由ヶ丘	0.6
1601	11-T-009	都市緑地	旗立緑地	太白区山田自由ヶ丘	0.54
1602	11-T-009	都市緑地	旗立緑地	太白区山田自由ヶ丘	0.34
1603	11-T-009	都市緑地	旗立緑地	太白区山田自由ヶ丘	0.03
1604	11-T-009	都市緑地	旗立緑地	太白区山田自由ヶ丘	1.53
1605	11-T-009	都市緑地	旗立緑地	太白区山田自由ヶ丘	1
1606	11-T-009	都市緑地	旗立緑地	太白区山田自由ヶ丘	0.57
1607	11-T-009	都市緑地	旗立緑地	太白区山田自由ヶ丘	0.12
1608	11-T-013	都市緑地	日本平緑地	太白区日本平	0.11
1609	11-T-013	都市緑地	日本平緑地	太白区日本平	0.59
1610	11-T-015	都市緑地	茂庭台緑地	太白区茂庭台1丁目	10.42
1611	11-T-015	都市緑地	茂庭台緑地	太白区茂庭台1丁目	1.02
1612	11-T-015	都市緑地	茂庭台緑地	太白区茂庭台1丁目	7.96
1613	11-T-015	都市緑地	茂庭台緑地	太白区茂庭台1丁目	0.99
1614	11-T-015	都市緑地	茂庭台緑地	太白区茂庭台1丁目	1.6
1615	11-T-015	都市緑地	茂庭台緑地	太白区茂庭台1丁目	0.17
1616	11-T-015	都市緑地	茂庭台緑地	太白区茂庭台1丁目	5.17
1617	01-T-172	街区公園	山田ふれあい公園	太白区山田上ノ台町24-50	0.56
1618	01-T-252	街区公園	山田本町南公園	太白区山田本町	0.03
1619	01-T-152	街区公園	山田羽黒堂南公園	太白区山田本町	0.15
1620	01-T-389	街区公園	山田本町西公園	太白区山田本町	0.02
1621	01-T-291	街区公園	上野山一丁目東公園	太白区上野山1丁目	0.02
1622	99-K-003	未整備		太白区秋保町湯向	0.13
1623	01-K-002	街区公園	湯向中央公園	太白区秋保町湯向	0.53
1624	01-T-375	街区公園	鉤取新田町中公園	太白区鉤取字新田町	0.04
1625	01-T-362	街区公園	中田六丁目清水川公園	太白区中田6丁目	0.05
1626	01-T-378	街区公園	東大野田公園	太白区東大野田	0.06
1627	01-T-377	街区公園	中田五丁目公園	太白区中田5丁目	0.03
1628	01-T-373	街区公園	西多賀三丁目北公園	太白区西多賀3丁目	0.02
1629	01-T-369	街区公園	太子堂南公園	太白区太子堂	0.04
1630	01-T-065	街区公園	横森ひかり公園	太白区三神峯2丁目	0.62
1631	01-T-368	街区公園	南仙台駅東公園	太白区中田5丁目	0.06
1632	01-T-367	街区公園	中田新田北公園	太白区東中田2丁目	0.02
1633	01-T-364	街区公園	山田羽黒堂東公園	太白区山田本町	0.02
1634	02-T-007	街区公園	あすと長町中央公園	太白区あすと長町4丁目4(1.73
1635	01-T-263	街区公園	岩の川公園	太白区茂庭字門野	0.07
1636	11-K-003	都市緑地	湯向南緑地	太白区秋保町湯向	0.23
1637	01-T-363	街区公園	鉤取八幡公園	太白区鉤取1丁目	0.43
1638	11-T-023	都市緑地	ひより台緑地	太白区ひより台	0.93
1639	99-T-150	未整備		太白区ひより台	0.15
1640	01-T-361	街区公園	諏訪町公園	太白区諏訪町	0.03
1641	01-T-360	街区公園	中田二丁目北公園	太白区中田2丁目	0.02
1642	01-T-359	街区公園	西多賀四丁目東公園	太白区西多賀4丁目	0.02
1643	01-T-357	街区公園	太子堂前公園	太白区太子堂	0.02
1644	01-T-346	街区公園	西中田二丁目3号公園	太白区西中田2丁目	0.02
1645	01-T-345	街区公園	土手内一丁目南公園	太白区土手内1丁目	0.03
1646	01-T-351	街区公園	中田七丁目西公園	太白区中田7丁目	0.03
1647	01-T-347	街区公園	中田六丁目中公園	太白区中田6丁目	0.04
1648	01-T-350	街区公園	中田六丁目東公園	太白区中田6丁目	0.02
1649	01-T-349	街区公園	前沖北公園	太白区中田町字前沖北	0.03
1650	01-T-352	街区公園	長町副都心1号公園	太白区郡山2丁目	0.15
1651	01-T-070	街区公園	鉤取寺西公園	太白区鉤取4丁目	0.03
1652	01-T-093	街区公園	山田上ノ台町1号公園	太白区山田上ノ台町	0.15
1653	01-T-095	街区公園	山田公園	太白区山田北前町	0.05
1654	01-T-096	街区公園	杉土手公園	太白区山田北前町	0.02
1655	01-T-098	街区公園	上野山南公園	太白区上野山1丁目	0.03
1656	01-T-101	街区公園	人來田山3号公園	太白区人來田3丁目	0.03
1657	01-T-102	街区公園	人來田山4号公園	太白区人來田3丁目	0.02

付表 4(25) 公園一覽

No.	公園番号	公園種別	公園名	所在地	面積(ha)
1658	01-T-104	街区公園	鉤取三丁目2号公園	太白区鉤取3丁目	0.06
1659	01-T-105	街区公園	山田北前公園	太白区山田北前町	0.06
1660	01-T-122	街区公園	鉤取千本杉公園	太白区鉤取本町2丁目	0.04
1661	01-T-175	街区公園	山田上ノ台町4号公園	太白区山田上ノ台町	0.04
1662	01-T-191	街区公園	山田上ノ台町5号公園	太白区山田上ノ台町	0.03
1663	01-T-234	街区公園	山田本町東公園	太白区山田本町	0.06
1664	11-T-025	都市緑地	山田北前2号緑地	太白区山田北前町48-48-4	0.03
1665	01-T-254	街区公園	山田北前3号公園	太白区山田北前町	0.03
1666	01-T-261	街区公園	鉤取本町二丁目公園	太白区鉤取本町2丁目	0.02
1667	01-T-265	街区公園	人来田西3号公園	太白区茂庭字人来田西	0.02
1668	01-T-279	街区公園	鉤取本町二丁目東公園	太白区鉤取本町2丁目	0.03
1669	01-T-280	街区公園	日本平公園	太白区日本平	0.02
1670	01-T-285	街区公園	人来田三丁目公園	太白区人来田3丁目	0.04
1671	01-T-288	街区公園	鉤取四丁目西公園	太白区鉤取4丁目	0.02
1672	01-T-300	街区公園	人来田東公園	太白区茂庭字人来田東	0.05
1673	01-T-308	街区公園	人来田西4号公園	太白区茂庭字人来田西	0.02
1674	01-T-160	街区公園	山田本町公園	太白区山田本町	0.11
1675	01-T-156	街区公園	旗立南公園	太白区旗立3丁目	0.11
1676	01-T-153	街区公園	羽黒台西公園	太白区羽黒台	0.07
1677	01-T-154	街区公園	羽黒台東公園	太白区羽黒台	0.05
1678	01-T-140	街区公園	人来田西公園	太白区茂庭字人来田西	0.14
1679	01-T-136	街区公園	山田羽黒堂公園	太白区旗立2丁目	0.02
1680	01-T-131	街区公園	上野山南2号公園	太白区上野山1丁目	0.02
1681	01-T-129	街区公園	望洋台公園	太白区羽黒台	0.13
1682	01-T-058	街区公園	人来田山1号公園	太白区人来田2丁目	0.34
1683	01-T-057	街区公園	生出前公園	太白区人来田1丁目	0.55
1684	01-T-059	街区公園	人来田山2号公園	太白区人来田1丁目	0.36
1685	01-T-052	街区公園	旗立西公園	太白区山田自由ヶ丘	0.24
1686	01-T-047	街区公園	上野山東公園	太白区上野山2丁目	0.05
1687	01-T-011	街区公園	上野山公園	太白区上野山2丁目	0.19
1688	01-K-001	街区公園	除公園	太白区秋保町湯元字畑	0.1
1689	03-K-001	地区公園	湯元公園	太白区秋保町湯元字上原	9.19
1690	01-T-313	街区公園	人来田西5号公園	太白区茂庭字人来田西	0.02
1691	01-T-341	街区公園	鉤取谷地田公園	太白区鉤取字谷地田	0.27
1692	01-T-333	街区公園	鉤取四丁目北公園	太白区鉤取4丁目	0.02
1693	01-T-226	街区公園	人来田西2号公園	太白区茂庭字人来田西	0.01
1694	01-T-115	街区公園	山田上ノ台町2号公園	太白区山田上ノ台町	0.06
1695	11-T-012	都市緑地	人来田3号緑地	太白区人来田3丁目	0.46
1696	11-K-001	都市緑地	除緑地	太白区秋保町湯元字除	0.04
1697	11-T-014	都市緑地	山田北前町緑地	太白区山田北前町	0.87
1698	11-T-008	都市緑地	上野山緑地	太白区上野山2丁目	0.75
1699	01-T-316	街区公園	後河原3号公園	太白区中田町字後河原	0.03
1700	01-T-324	街区公園	中田六丁目西公園	太白区中田6丁目	0.04
1701	01-T-330	街区公園	太子堂公園	太白区太子堂	0.04
1702	01-T-334	街区公園	郡山五丁目南公園	太白区郡山5丁目	0.02
1703	01-T-322	街区公園	下古川公園	太白区東中田1丁目	0.2
1704	01-T-039	街区公園	谷地田東公園	太白区郡山字谷地田東	0.03
1705	01-T-241	街区公園	前沖5号公園	太白区中田町字前沖	0.02
1706	01-T-221	街区公園	前沖3号公園	太白区中田町字前沖	0.05
1707	01-T-087	街区公園	中法地公園	太白区東中田2丁目	0.15
1708	01-T-075	街区公園	荒屋敷公園	太白区東中田5丁目	0.08
1709	01-T-066	街区公園	欠ノ上公園	太白区郡山字欠ノ上	0.01
1710	01-T-388	街区公園	あすと長町三丁目公園	太白区長町6丁目	0.2
1711	01-T-383	街区公園	長町駅西口広場公園	太白区長町5丁目	0.13
1712	03-T-002	地区公園	中田中央公園	太白区東中田5丁目	5.46
1713	02-T-004	近隣公園	八本松公園	太白区八本松2丁目	1.05
1714	01-T-382	街区公園	郡山かえで公園	太白区郡山7丁目	0.03
1715	01-T-331	街区公園	西中田三丁目南公園	太白区西中田3丁目	0.02
1716	01-T-271	街区公園	大野田小原公園	太白区大野田3丁目	0.02
1717	01-T-274	街区公園	大野田北屋敷公園	太白区大野田2丁目	0.02
1718	01-T-287	街区公園	大谷地東公園	太白区大谷地	0.03
1719	01-T-290	街区公園	西中田三丁目北公園	太白区西中田3丁目	0.02
1720	01-T-293	街区公園	中田二丁目東公園	太白区中田2丁目	0.01
1721	01-T-294	街区公園	小原西公園	太白区大野田3丁目	0.02
1722	01-T-295	街区公園	長町南二丁目公園	太白区長町南2丁目	0.02
1723	01-T-296	街区公園	柳生一丁目公園	太白区柳生1丁目	0.26
1724	01-T-299	街区公園	西多賀三丁目南公園	太白区西多賀3丁目	0.06
1725	01-T-303	街区公園	延命寺公園	太白区柳生5丁目	0.03
1726	01-T-305	街区公園	西中田二丁目北公園	太白区西中田2丁目	0.02

付表 4(26) 公園一覧

No.	公園番号	公園種別	公園名	所在地	面積(ha)
1727	01-T-307	街区公園	長町南一丁目公園	太白区長町南1丁目	0.16
1728	04-T-004	河川公園	名取川富田緑地	太白区(名取川富田緑地)	2.03
1729	01-T-166	街区公園	鹿野三丁目公園	太白区鹿野3丁目	0.28
1730	01-T-165	街区公園	泉崎一丁目公園	太白区泉崎1丁目	0.14
1731	01-T-161	街区公園	西多賀四丁目2号公園	太白区西多賀4丁目	0.02
1732	01-T-155	街区公園	高石公園	太白区西中田5丁目	0.2
1733	01-T-148	街区公園	安久東公園	太白区西中田4丁目	0.31
1734	01-T-147	街区公園	長町南三丁目南公園	太白区長町南3丁目	0.13
1735	01-T-141	街区公園	富沢三丁目公園	太白区富沢3丁目	0.24
1736	01-T-137	街区公園	郡山七丁目公園	太白区郡山7丁目	0.03
1737	01-T-135	街区公園	富田八幡東公園	太白区富田字八幡東	0.03
1738	01-T-130	街区公園	西中田一丁目公園	太白区西中田1丁目	0.03
1739	01-T-060	街区公園	長町南四丁目南公園	太白区長町南4丁目	0.09
1740	02-T-001	近隣公園	西中田公園	太白区西中田7丁目	1.76
1741	02-T-005	近隣公園	天沼公園	太白区三神峯2丁目	1.67
1742	02-T-006	近隣公園	柳生四丁目公園	太白区柳生4丁目	1.04
1743	01-T-142	街区公園	栗ノ木公園	太白区西中田7丁目	0.24
1744	01-T-003	街区公園	大谷地公園	太白区大谷地	0.1
1745	01-T-018	街区公園	前沖北西公園	太白区中田町字前沖北	0.01
1746	01-T-019	街区公園	鎌ヶ淵公園	太白区東中田6丁目	0.05
1747	01-T-021	街区公園	後河原公園	太白区中田町字後河原	0.08
1748	01-T-028	街区公園	鉤取新田町公園	太白区鉤取字新田町	0.02
1749	01-T-030	街区公園	名召公園	太白区西多賀4丁目	0.05
1750	01-T-038	街区公園	大野田袋前公園	太白区大野田字袋前	0.04
1751	01-T-036	街区公園	袋東公園	太白区大野田1丁目	0.03
1752	01-T-035	街区公園	小原公園	太白区太子堂	0.01
1753	01-T-037	街区公園	土手前公園	太白区大野田3丁目	0.02
1754	01-T-040	街区公園	天王前公園	太白区郡山8丁目	0.03
1755	01-T-046	街区公園	砂押町公園	太白区砂押町	0.01
1756	01-T-270	街区公園	柳生六丁目公園	太白区柳生6丁目	0.26
1757	01-T-267	街区公園	中田中河原公園	太白区東中田2丁目	0.02
1758	01-T-264	街区公園	郡山新橋南3号公園	太白区郡山字新橋南	0.02
1759	01-T-262	街区公園	中田七丁目東公園	太白区中田7丁目	0.03
1760	01-T-260	街区公園	中田北河原公園	太白区東中田2丁目	0.02
1761	01-T-258	街区公園	袋東3号公園	太白区大野田1丁目	0.02
1762	01-T-253	街区公園	中田七丁目南公園	太白区中田7丁目	0.17
1763	01-T-247	街区公園	西中田三丁目公園	太白区西中田3丁目	0.05
1764	01-T-246	街区公園	郡山新橋南2号公園	太白区郡山字新橋南	0.04
1765	01-T-243	街区公園	郡山七丁目西公園	太白区郡山7丁目	0.01
1766	01-T-240	街区公園	西多賀五丁目西公園	太白区西多賀5丁目	0.02
1767	01-T-238	街区公園	鉤取四丁目東公園	太白区鉤取4丁目	0.03
1768	01-T-236	街区公園	南大野田公園	太白区南大野田	0.37
1769	01-T-235	街区公園	土手内一丁目東公園	太白区土手内1丁目	0.16
1770	01-T-227	街区公園	南大野田西公園	太白区南大野田	0.19
1771	01-T-225	街区公園	東大野田西公園	太白区東大野田	0.03
1772	01-T-224	街区公園	東大野田東公園	太白区東大野田	0.02
1773	01-T-220	街区公園	長町南四丁目北公園	太白区長町南4丁目	0.4
1774	01-T-213	街区公園	大野田清水公園	太白区大野田2丁目	0.02
1775	01-T-210	街区公園	郡山五丁目公園	太白区郡山5丁目	0.02
1776	01-T-209	街区公園	郡山上野北公園	太白区郡山字上野	0.02
1777	01-T-206	街区公園	郡山八丁目西公園	太白区郡山8丁目	0.03
1778	01-T-205	街区公園	小原2号公園	太白区大野田3丁目	0.04
1779	01-T-204	街区公園	西の平一丁目2号公園	太白区西の平1丁目	0.02
1780	01-T-199	街区公園	西中田二丁目2号公園	太白区西中田2丁目	0.02
1781	01-T-197	街区公園	中田七丁目公園	太白区中田7丁目	0.04
1782	01-T-196	街区公園	西の平一丁目公園	太白区西の平1丁目	0.02
1783	01-T-195	街区公園	長町南三丁目北公園	太白区長町南3丁目	0.23
1784	01-T-192	街区公園	袋東2号公園	太白区大野田1丁目	0.03
1785	01-T-189	街区公園	谷地田西2号公園	太白区郡山字谷地田西	0.03
1786	01-T-187	街区公園	西中田二丁目公園	太白区西中田2丁目	0.04
1787	01-T-185	街区公園	富沢二丁目公園	太白区富沢2丁目	0.28
1788	01-T-183	街区公園	前沖2号公園	太白区中田町字前沖	0.03
1789	01-T-182	街区公園	郡山新橋南公園	太白区郡山字新橋南	0.04
1790	01-T-176	街区公園	後河原2号公園	太白区中田町字後河原	0.03
1791	01-T-173	街区公園	谷地田西公園	太白区郡山字谷地田西	0.07
1792	01-T-128	街区公園	泉崎二丁目公園	太白区泉崎2丁目	0.26
1793	01-T-127	街区公園	安久公園	太白区西中田3丁目	0.2
1794	01-T-126	街区公園	鉤取二丁目2号公園	太白区鉤取2丁目	0.03
1795	01-T-121	街区公園	中田二軒橋公園	太白区中田町字二軒橋	0.22

付表 4(27) 公園一覽

No.	公園番号	公園種別	公園名	所在地	面積(ha)
1796	01-T-120	街区公園	荒田公園	太白区柳生2丁目	0.2
1797	01-T-119	街区公園	中野内公園	太白区西中田6丁目	0.21
1798	01-T-117	街区公園	中田六丁目公園	太白区中田6丁目	0.02
1799	01-T-113	街区公園	西多賀四丁目公園	太白区西多賀4丁目	0.03
1800	01-T-092	街区公園	中田二丁目公園	太白区中田2丁目	0.02
1801	01-T-091	街区公園	郡山原田公園	太白区郡山字原田	0.01
1802	01-T-089	街区公園	中田千刈田公園	太白区中田町字千刈田	0.03
1803	01-T-085	街区公園	前沖公園	太白区中田町字前沖	0.04
1804	01-T-074	街区公園	鉤取字町公園	太白区鉤取本町1丁目	0.02
1805	01-T-073	街区公園	金山2号公園	太白区三神峯2丁目	0.02
1806	01-T-071	街区公園	柳生天神公園	太白区西中田2丁目	0.04
1807	01-T-230	街区公園	中田三丁目公園	太白区中田3丁目	0.07
1808	01-T-272	街区公園	郡山八丁目南公園	太白区郡山8丁目	0.04
1809	01-T-297	街区公園	柳生七丁目公園	太白区柳生7丁目	0.22
1810	01-T-053	街区公園	後田公園	太白区鉤取2丁目	0.18
1811	01-T-082	街区公園	鉤取二丁目3号公園	太白区鉤取2丁目	0.11
1812	01-T-317	街区公園	中田新田公園	太白区東中田2丁目	0.02
1813	01-T-320	街区公園	西中田一丁目北公園	太白区西中田1丁目	0.05
1814	01-T-327	街区公園	富沢南一丁目北公園	太白区富沢南1丁目	0.3
1815	01-T-337	街区公園	郡山三丁目公園	太白区郡山3丁目	0.02
1816	01-T-339	街区公園	西多賀四丁目中公園	太白区西多賀4丁目	0.02
1817	01-T-340	街区公園	郡山新橋北公園	太白区郡山字新橋北	0.04
1818	01-W-187	街区公園	南材木町公園	若林区南材木町	0.02
1819	01-M-206	街区公園	福田町二丁目公園	宮城野区福田町2丁目	0.02
1820	01-M-207	街区公園	東仙台六丁目北公園	宮城野区東仙台6丁目	0.02
1821	01-T-393	街区公園	吹上5号公園	太白区四郎丸字吹上	0.02
1822	01-T-394	街区公園	中田二丁目西公園	太白区中田2丁目	0.02
1823	01-T-395	街区公園	郡山四丁目公園	太白区郡山4丁目	0.02
1824	01-A-183	街区公園	中山七丁目公園	青葉区中山7丁目	0.09
1825	07-M-002	風致公園	大堤公園	宮城野区安養寺2丁目	5.34
1826	01-H-152	街区公園	月橋3号公園	青葉区下愛子字月橋	0.02
1827	01-I-298	街区公園	天神沢一丁目公園	泉区天神沢1丁目	0.02
1828	11-H-047	都市緑地	中山台西1号緑地	青葉区中山台西	1.34
1829	11-H-048	都市緑地	中山台西2号緑地	青葉区中山台西	0.04
1830	11-H-049	都市緑地	中山台西3号緑地	青葉区中山台西	0.01
1831	11-H-023	都市緑地	中山台1号緑地	青葉区中山台3丁目	0.65
1832	11-H-050	都市緑地	中山台西4号緑地	青葉区中山台西	0.31
1833	01-T-392	街区公園	山田本町北公園	太白区山田本町	0.02
1834	01-M-205	街区公園	東仙台六丁目西公園	宮城野区東仙台6丁目	0.02
1835	01-T-390	街区公園	四郎丸前東公園	太白区四郎丸字前	0.02
1836	01-T-391	街区公園	八木山香澄町西公園	太白区八木山香澄町	0.02
1837	11-I-029	都市緑地	北高森緑地	泉区北高森	0.56
1838	11-I-029	都市緑地	北高森緑地	泉区北高森	0.17
1839	01-I-304	街区公園	すがま南公園	泉区七北田菅間35-1	0.12
1840	01-I-305	街区公園	すがま前公園	泉区野村菅間前1-18	0.05
1841	01-H-155	街区公園	愛子東三丁目3号公園	青葉区愛子東3丁目	0.03
1842	01-H-156	街区公園	愛子中央四丁目公園	青葉区愛子中央4丁目	0.01
1843	02-M-012	近隣公園	中野中央公園	宮城野区中野字神妻	1.2
1844	01-T-396	街区公園	四郎丸神明5号公園	太白区四郎丸字神明	0.03
1845	11-I-036	都市緑地	住吉台西一丁目緑地	泉区住吉台西1丁目	0.73
1846	11-I-036	都市緑地	住吉台西一丁目緑地	泉区住吉台西1丁目	0.78
1847	11-I-036	都市緑地	住吉台西一丁目緑地	泉区住吉台西1丁目	0.69
1848	11-I-036	都市緑地	住吉台西一丁目緑地	泉区住吉台西1丁目	0.01
1849	11-M-009	都市緑地	仙台港背後地2号緑地	宮城野区中野2丁目17-6	0.13
1850	11-M-009	都市緑地	仙台港背後地2号緑地	宮城野区出花1丁目279	0.04
1851	11-M-009	都市緑地	仙台港背後地2号緑地	宮城野区中野2丁目20-7	0.09
1852	11-M-009	都市緑地	仙台港背後地2号緑地	宮城野区中野2丁目6-4	0.15
1853	11-M-009	都市緑地	仙台港背後地2号緑地	宮城野区中野1丁目28-5	0.22
1854	11-M-009	都市緑地	仙台港背後地2号緑地	仙台市宮城野区中野1丁目6-3	0.12
1855	11-M-009	都市緑地	仙台港背後地2号緑地	宮城野区中野1丁目7-1-2	0.14
1856	11-M-009	都市緑地	仙台港背後地2号緑地	宮城野区中野1丁目8-4	0.14
1857	11-M-011	都市緑地	仙台港背後地4号緑地	宮城野区仙台港北2丁目16-4	0.16
1858	01-I-299	街区公園	陣ヶ原北公園	泉区松森陣ヶ原1-24	0.02
1859	01-I-300	街区公園	泉中央南公園	泉区泉中央南9	0.15
1860	01-I-302	街区公園	上谷刈貴富弥公園	泉区上谷刈5丁目2-27	0.02
1861	01-A-185	街区公園	中江一丁目公園	青葉区中江1丁目30-35	0.03
1862	01-A-186	街区公園	貝ヶ森メーブル公園	青葉区貝ヶ森6丁目29	0.22
1863	01-M-208	街区公園	久保野一番公園	宮城野区岡田明神東39	0.03
1864	01-T-398	街区公園	大野田六反田公園	太白区大野田5丁目	0.18

付表 4(28) 公園一覧

No.	公園番号	公園種別	公園名	所在地	面積(ha)
1865	01-T-399	街区公園	大野田五反田公園	太白区大野田5丁目	0.19
1866	01-T-400	街区公園	大野田イコタ公園	太白区大野田4丁目	0.21
1867	01-M-210	街区公園	岩切昭和北第二公園	宮城野区岩切昭和北30-3	0.05
1868	01-I-301	街区公園	中道公園	泉区松森中道1-11	0.01
1869	11-I-048	都市緑地	桂南緑地	泉区野村小菅山	1.69
1870	11-I-053	都市緑地	虹の丘二丁目緑地	泉区虹の丘2丁目14	1.54
1871	11-I-050	都市緑地	虹の丘一丁目南緑地	泉区虹の丘1丁目3-15	1.06
1872	01-A-184	街区公園	小松島四丁目北公園	青葉区小松島4丁目	0.02
1873	01-M-211	街区公園	萩野町四丁目北公園	宮城野区萩野町4丁目9-30	0.03
1874	01-M-212	街区公園	萩野町四丁目南公園	宮城野区萩野町4丁目9-45	0.02
1875	01-M-213	街区公園	田子西三丁目公園	宮城野区田子西3丁目9-4	0.22
1876	11-M-013	都市緑地	田子西二丁目緑地	宮城野区田子西2丁目9-5	0.05
1877	11-M-013	都市緑地	田子西二丁目緑地	宮城野区田子西2丁目20-1	0.04
1878	11-M-013	都市緑地	田子西二丁目緑地	宮城野区田子西2丁目17-7	0.4
1879	11-M-013	都市緑地	田子西二丁目緑地	宮城野区田子西2丁目14-2	0.13
1880	01-M-216	街区公園	田子西二丁目公園	宮城野区田子西2丁目11-1	0.37
1881	01-M-214	街区公園	上岡田公園	宮城野区岡田上岡田17-56	0.13
1882	11-M-015	都市緑地	上岡田西緑地	宮城野区岡田上岡田17-13	0.49
1883	11-M-016	都市緑地	上岡田中緑地	宮城野区岡田上岡田23	0.22
1884	11-M-017	都市緑地	上岡田北緑地	宮城野区岡田上岡田17-32	0.13
1885	01-M-215	都市緑地	新原田公園	宮城野区福室新原田11-22	0.23
1886	11-M-018	都市緑地	新原田緑地	宮城野区福室新原田11-17	0.12
1887	01-W-190	街区公園	神屋敷北公園	若林区荒井神屋敷北97-63	0.07
1888	13-T-001	都市広場	杜の広場公園	太白区あすと長町1丁目3-1	1.1
1889	11-T-024	都市緑地	大野田王ノ壇緑地	太白区大野田4丁目	0.05
1890	01-A-187	街区公園	荒巻中央西公園	青葉区荒巻中央15-5	0.05
1891	11-M-020	都市緑地	燕沢三丁目緑地	宮城野区燕沢3丁目8-8	0.92
1892	01-T-401	街区公園	東中田二丁目公園	太白区東中田2丁目12-41	0.03
1893	01-T-402	街区公園	鉤取本町二丁目北公園	太白区鉤取本町2丁目12-47	0.02
1894	11-M-019	都市緑地	田子西二丁目東緑地	宮城野区田子西2丁目10-1	0.05
1895	01-A-188	街区公園	貝ヶ森二丁目公園	青葉区貝ヶ森2丁目1-41	0.01
1896	01-W-192	街区公園	上飯田二丁目上屋敷公園	若林区上飯田2丁目27-2	0.02
1897	01-W-193	街区公園	荒井西1号公園	若林区なないろの里2丁目7	0.25
1898	01-W-194	街区公園	荒井西3号公園	若林区なないろの里2丁目16	0.25
1899	01-W-197	街区公園	荒井西2号公園	若林区なないろの里1丁目11-13	0.23
1900	01-W-200	街区公園	荒井西6号公園	林区なないろの里3丁目2-26	0.23
1901	01-W-199	街区公園	荒井西5号公園	若林区なないろの里3丁目5-9	0.23
1902	01-W-198	街区公園	荒井西4号公園	若林区なないろの里1丁目17-7	0.21
1903	01-I-311	街区公園	南中山一丁目吉成公園	泉区南中山1丁目42-17	0.02
1904	01-I-312	街区公園	山の寺二丁目東公園	泉区山の寺2丁目24-31	0.03
1905	11-I-075	都市緑地	南光台七丁目緑地	泉区松森明神35-10	0.2
1906				宮城野区中野5丁目2	1.2
1907	01-W-188	街区公園	石場公園	若林区荒浜字中堀南	0.13
1908	01-W-188	街区公園	石場公園	若林区荒浜字中堀南	0.13
1909	01-H-158	街区公園	街道5号公園	青葉区上愛子街道76-55	0.02
1910	13-M-001	都市広場	名掛丁藤村広場	宮城野区名掛丁203-5	0.1
1911	11-M-014	都市緑地	田子西三丁目緑地	宮城野区田子西3丁目4-9	0.2
1912	11-M-014	都市緑地	田子西三丁目緑地	宮城野区田子西3丁目12-4	0.3
1913	01-W-191	街区公園	久保田東3号公園	若林区今泉久保田東32-27	0.18
1914	01-W-191	街区公園	久保田東3号公園	若林区今泉久保田東32-20	0.1
1915	01-W-191	街区公園	久保田東3号公園	若林区今泉久保田東32-65	0.14
1916	01-W-191	街区公園	久保田東3号公園	若林区今泉久保田東32-52	0.1
1917	01-W-191	街区公園	久保田東3号公園	若林区今泉久保田東32-63	0.09
1918	01-W-191	街区公園	久保田東3号公園	若林区今泉久保田東32-58	0.08
1919	01-W-191	街区公園	久保田東3号公園	若林区今泉久保田東32-68	0.11
1920	01-W-191	街区公園	久保田東3号公園	若林区今泉久保田東32-68	0.05
1921	01-I-261	街区公園	向陽台ふれあい公園	泉区向陽台1丁目	0.21
1922	01-I-261	街区公園	向陽台ふれあい公園	泉区向陽台1丁目	0.09
1923	11-M-021	都市緑地	岩切緑地	宮城野区岩切入生沢68	62.21
1924	88-M-005	市有林		宮城野区(公園種:市有林)	0
1925	01-I-145	街区公園	百合ヶ丘中央公園	泉区歩坂町	0.07
1926	01-I-145	街区公園	百合ヶ丘中央公園	泉区歩坂町	0.07
1927	99-I-149	未整備		泉区歩坂町	0.05
1928	99-I-149	未整備		泉区歩坂町	0
1929	11-I-057	都市緑地	山の寺一丁目緑地	泉区山の寺1丁目38-8	0.08
1930	11-I-057	都市緑地	山の寺一丁目緑地	仙台市泉区山の寺1丁目42-7	0.3
1931	11-I-057	都市緑地	山の寺一丁目緑地	泉区山の寺1丁目42-9	0.58
1932	11-I-020	都市緑地	鶴が丘緑地	泉区鶴が丘3丁目	0.96
1933	11-I-020	都市緑地	鶴が丘緑地	泉区鶴が丘3丁目	0.07

付表 4(29) 公園一覧

No.	公園番号	公園種別	公園名	所在地	面積(ha)
1934	11-I-020	都市緑地	鶴が丘緑地	泉区鶴が丘3丁目	0.04
1935	11-I-020	都市緑地	鶴が丘緑地	泉区鶴が丘3丁目	0.16
1936	11-I-020	都市緑地	鶴が丘緑地	泉区鶴が丘3丁目	0.06
1937	11-I-020	都市緑地	鶴が丘緑地	泉区鶴が丘3丁目	0.02
1938	11-I-020	都市緑地	鶴が丘緑地	泉区鶴が丘3丁目	0.04
1939	11-I-020	都市緑地	鶴が丘緑地	泉区鶴が丘3丁目	0.02
1940	11-I-020	都市緑地	鶴が丘緑地	泉区鶴が丘3丁目	0.51
1941	11-I-020	都市緑地	鶴が丘緑地	泉区鶴が丘3丁目	0.58
1942	11-I-020	都市緑地	鶴が丘緑地	泉区鶴が丘3丁目	1.31
1943	11-I-020	都市緑地	鶴が丘緑地	泉区鶴が丘3丁目	0.27
1944	11-I-020	都市緑地	鶴が丘緑地	泉区鶴が丘3丁目	0.2
1945	01-I-074	街区公園	鶴が丘二丁目西公園	泉区鶴が丘2丁目	0.05
1946	01-I-074	街区公園	鶴が丘二丁目西公園	泉区鶴が丘2丁目	0.06
1947	01-I-307	街区公園	永和台北公園	泉区永和台1-7	0.04
1948	01-I-307	街区公園	永和台北公園	泉区永和台2	0.06
1949	11-I-046	都市緑地	明石南二丁目緑地	泉区明石南2丁目31	0.23
1950	11-I-046	都市緑地	明石南二丁目緑地	泉区明石南2丁目32	0.23
1951	11-I-046	都市緑地	明石南二丁目緑地	泉区明石南2丁目22-4	1.33
1952	07-I-001	風致公園	将監風致公園	泉区将監8丁目	8.52
1953	07-I-001	風致公園	将監風致公園	泉区将監8丁目	0.43
1954	05-I-001	総合公園	七北田公園	泉区七北田字柳	19.07
1955	05-I-001	総合公園	七北田公園	泉区七北田字柳	3.59
1956	05-I-001	総合公園	七北田公園	泉区七北田字柳	0.01
1957	11-I-004	都市緑地	明通緑地	泉区明通3丁目	3.05
1958	11-I-004	都市緑地	明通緑地	泉区明通3丁目	0.28
1959	11-I-004	都市緑地	明通緑地	泉区明通3丁目	2.15
1960	11-I-004	都市緑地	明通緑地	泉区明通3丁目	8.99
1961	11-I-004	都市緑地	明通緑地	泉区明通3丁目	2.25
1962	11-I-004	都市緑地	明通緑地	泉区明通3丁目	0.68
1963	11-I-004	都市緑地	明通緑地	泉区明通3丁目	0.34
1964	11-I-004	都市緑地	明通緑地	泉区明通3丁目	0.56
1965	11-I-004	都市緑地	明通緑地	泉区明通3丁目	0
1966	11-I-004	都市緑地	明通緑地	泉区明通3丁目	1.48
1967	11-I-004	都市緑地	明通緑地	泉区明通3丁目	0.34
1968	99-I-054	未整備		泉区将監10丁目	0.36
1969	99-I-054	未整備		泉区将監10丁目	0.01
1970	03-I-001	地区公園	高森西公園	泉区高森2丁目	0.41
1971	03-I-001	地区公園	高森西公園	泉区高森2丁目	0.46
1972	03-I-001	地区公園	高森西公園	泉区高森2丁目	6.95
1973	11-I-028	都市緑地	大沢三丁目緑地	泉区大沢3丁目	0.43
1974	11-I-028	都市緑地	大沢三丁目緑地	泉区大沢3丁目	4.29
1975	11-I-025	都市緑地	明石南六丁目緑地	泉区明石南6丁目	1.63
1976	11-I-025	都市緑地	明石南六丁目緑地	泉区明石南6丁目	2.08
1977	11-A-006	都市緑地	桜ヶ丘七丁目緑地	青葉区桜ヶ丘7丁目	0.08
1978	11-A-006	都市緑地	桜ヶ丘七丁目緑地	青葉区桜ヶ丘7丁目	0.58
1979	11-I-026	都市緑地	大沢一丁目緑地	泉区大沢1丁目	0.04
1980	11-I-026	都市緑地	大沢一丁目緑地	泉区大沢1丁目	0.64
1981	11-I-026	都市緑地	大沢一丁目緑地	泉区大沢1丁目	0.3
1982	02-I-010	近隣公園	明通四丁目公園	泉区明通4丁目	0.43
1983	02-I-010	近隣公園	明通四丁目公園	泉区明通4丁目	1.15
1984	11-I-021	都市緑地	将北緑地	泉区将監殿5丁目	5.33
1985	11-I-021	都市緑地	将北緑地	泉区将監殿5丁目	1.08
1986	11-I-021	都市緑地	将北緑地	泉区将監殿5丁目	0.41
1987	11-I-021	都市緑地	将北緑地	泉区将監殿5丁目	2.48
1988	11-I-021	都市緑地	将北緑地	泉区将監殿5丁目	0.19
1989	11-I-021	都市緑地	将北緑地	泉区将監殿5丁目	0.17
1990	11-I-021	都市緑地	将北緑地	泉区将監殿5丁目	1.37
1991	11-I-021	都市緑地	将北緑地	泉区将監殿5丁目	0.2
1992	11-I-021	都市緑地	将北緑地	泉区将監殿5丁目	0.08
1993	11-I-021	都市緑地	将北緑地	泉区将監殿5丁目	1.88
1994	11-I-021	都市緑地	将北緑地	泉区将監殿5丁目	0.59
1995	11-I-021	都市緑地	将北緑地	泉区将監殿5丁目	0.02
1996	11-I-021	都市緑地	将北緑地	泉区将監殿5丁目	0.09
1997	11-I-021	都市緑地	将北緑地	泉区将監殿5丁目	2.22
1998	11-I-021	都市緑地	将北緑地	泉区将監殿5丁目	0.04
1999	11-I-062	都市緑地	みずほ台南緑地	泉区みずほ台33-1	0.52
2000	11-I-062	都市緑地	みずほ台南緑地	仙台市泉区みずほ台32-1	0.03
2001	11-I-008	都市緑地	みずほ台緑地	泉区みずほ台	0.3
2002	11-I-008	都市緑地	みずほ台緑地	泉区みずほ台	0.59

付表 4(30) 公園一覧

No.	公園番号	公園種別	公園名	所在地	面積(ha)
2003	11-I-047	都市緑地	桂一丁目緑地	泉区将監13丁目19-6	1.15
2004	11-I-047	都市緑地	桂一丁目緑地	泉区桂1丁目16-3	0.18
2005	11-I-047	都市緑地	桂一丁目緑地	泉区桂1丁目16-3	0.09
2006	11-I-049	都市緑地	黒松二丁目北緑地	泉区黒松2丁目24-56	0.01
2007	11-I-049	都市緑地	黒松二丁目北緑地	泉区八乙女中央5丁目29-1	1.77
2008	11-I-072	都市緑地	上谷刈五丁目北緑地	泉区上谷刈4丁目2-17	0.11
2009	11-I-072	都市緑地	上谷刈五丁目北緑地	泉区上谷刈5丁目13-8	0.05
2010	11-I-076	都市緑地	長命ヶ丘東緑地	泉区長命ヶ丘東45	0.81
2011	11-I-076	都市緑地	長命ヶ丘東緑地	泉区長命ヶ丘東34	0.12
2012	11-I-076	都市緑地	長命ヶ丘東緑地	泉区長命ヶ丘東44	0.66
2013	11-I-024	都市緑地	館四丁目西緑地	泉区館4丁目	1.07
2014	11-I-024	都市緑地	館四丁目西緑地	泉区館4丁目	0
2015	11-I-024	都市緑地	館四丁目西緑地	泉区館4丁目	1.99
2016	11-I-037	都市緑地	南中山三丁目緑地	泉区南中山4丁目12	0.34
2017	11-I-035	都市緑地	住吉台東一丁目緑地	泉区住吉台東1丁目	0.89
2018	11-I-035	都市緑地	住吉台東一丁目緑地	泉区住吉台東1丁目	1.11
2019	11-I-035	都市緑地	住吉台東一丁目緑地	泉区住吉台東1丁目	0.14
2020	12-I-004	緑道	館ゆりのき緑道	泉区館3丁目	0.14
2021	12-I-004	緑道	館ゆりのき緑道	泉区館3丁目	0.14
2022	12-I-004	緑道	館ゆりのき緑道	泉区館3丁目	0.32
2023	12-I-004	緑道	館ゆりのき緑道	泉区館3丁目	0.31
2024	12-I-002	緑道	館1号緑道	泉区館1丁目	0.35
2025	12-I-002	緑道	館1号緑道	泉区館1丁目	0.3
2026	12-I-002	緑道	館1号緑道	泉区館1丁目	0.05
2027	12-I-002	緑道	館1号緑道	泉区館1丁目	0.19
2028	12-I-002	緑道	館1号緑道	泉区館1丁目	0.12
2029	12-I-002	緑道	館1号緑道	泉区館1丁目	0.22
2030	12-I-002	緑道	館1号緑道	泉区館1丁目	0.12
2031	12-I-002	緑道	館1号緑道	泉区館1丁目	0.21
2032	12-I-002	緑道	館1号緑道	泉区館1丁目	0.03
2033	11-I-073	都市緑地	寺岡二丁目緑地	泉区寺岡2丁目1	2.9
2034	11-I-073	都市緑地	寺岡二丁目緑地	泉区寺岡2丁目17	1.46
2035	99-I-037	未整備		泉区北中山2丁目	0.04
2036	99-I-037	未整備		泉区北中山2丁目	0.03
2037	99-I-299	未整備		泉区南光台東1丁目	0.01
2038	99-I-299	未整備		泉区南光台東1丁目	0.03
2039	99-I-299	未整備		泉区南光台東1丁目	0.01
2040	99-I-299	未整備		泉区南光台東1丁目	0.01
2041	99-I-299	未整備		泉区南光台東1丁目	0.01
2042	99-I-299	未整備		泉区南光台東1丁目	0.02
2043	99-I-299	未整備		泉区南光台東1丁目	0.01
2044	99-I-299	未整備		泉区南光台東1丁目	0.01
2045	11-M-001	都市緑地	大久保山緑地	宮城野区鶴ヶ谷北1丁目	1.38
2046	11-M-001	都市緑地	大久保山緑地	宮城野区鶴ヶ谷北1丁目	0.17
2047	11-M-001	都市緑地	大久保山緑地	宮城野区鶴ヶ谷北1丁目	0.19
2048	11-M-007	都市緑地	高砂緑地	宮城野区高砂1丁目	0.28
2049	11-M-007	都市緑地	高砂緑地	宮城野区高砂1丁目	0.21
2050	11-M-007	都市緑地	高砂緑地	宮城野区高砂1丁目	0.17
2051	11-M-006	都市緑地	鶴ヶ谷東二丁目緑地	宮城野区鶴ヶ谷東2丁目	0.56
2052	11-M-006	都市緑地	鶴ヶ谷東二丁目緑地	宮城野区鶴ヶ谷東2丁目	0.03
2053	01-M-001	街区公園	燕沢公園	宮城野区燕沢1丁目	0.01
2054	01-M-001	街区公園	燕沢公園	宮城野区燕沢1丁目	0.11
2055	01-M-001	街区公園	燕沢公園	宮城野区燕沢1丁目	0.09
2056	01-M-190	街区公園	小鶴二丁目公園	宮城野区小鶴2丁目	0.05
2057	01-M-190	街区公園	小鶴二丁目公園	宮城野区小鶴2丁目	0.03
2058	01-M-190	街区公園	小鶴二丁目公園	宮城野区小鶴2丁目	0.01
2059	01-M-190	街区公園	小鶴二丁目公園	宮城野区小鶴2丁目	0.01
2060	01-M-190	街区公園	小鶴二丁目公園	宮城野区小鶴2丁目	0.02
2061	99-I-300	未整備		泉区南光台東2丁目	0.01
2062	99-I-300	未整備		泉区南光台東2丁目	0.01
2063	99-I-300	未整備		泉区南光台東2丁目	0.01
2064	99-I-300	未整備		泉区南光台東2丁目	0.01
2065	01-W-036	街区公園	中柵東2号公園	若林区沖野7丁目	0.02
2066	01-W-036	街区公園	中柵東2号公園	若林区沖野7丁目	0.02
2067	01-T-292	街区公園	原前南公園	太白区袋原3丁目	0.05
2068	01-T-292	街区公園	原前南公園	太白区袋原3丁目	0.02
2069	01-W-072	街区公園	山木3号公園	若林区上飯田3丁目	0.03
2070	01-W-072	街区公園	山木3号公園	若林区上飯田3丁目	0
2071	07-A-002	風致公園	台原緑地	青葉区台原6丁目	0.78

付表 4(31) 公園一覧

No.	公園番号	公園種別	公園名	所在地	面積(ha)
2072	07-A-002	風致公園	台原緑地	青葉区台原6丁目	2.49
2073	02-I-011	近隣公園	南光台三丁目公園	泉区南光台3丁目	0.01
2074	02-I-011	近隣公園	南光台三丁目公園	泉区南光台3丁目	1
2075	11-A-018	都市緑地	双葉ヶ丘二丁目緑地	青葉区双葉ヶ丘2丁目	0.4
2076	11-A-018	都市緑地	双葉ヶ丘二丁目緑地	青葉区双葉ヶ丘2丁目	0.54
2077	11-A-019	都市緑地	北根四丁目緑地	青葉区北根4丁目	0.29
2078	11-A-019	都市緑地	北根四丁目緑地	青葉区北根4丁目	0.13
2079	11-I-055	都市緑地	虹の丘四丁目緑地	泉区虹の丘4丁目16	0.27
2080	11-I-055	都市緑地	虹の丘四丁目緑地	泉区虹の丘4丁目16	0.62
2081	11-I-052	都市緑地	虹の丘一丁目西緑地	泉区虹の丘1丁目	0.31
2082	11-I-052	都市緑地	虹の丘一丁目西緑地	泉区虹の丘1丁目	0.08
2083	01-A-075	街区公園	貝ヶ森1号公園	青葉区貝ヶ森5丁目	0.33
2084	01-A-075	街区公園	貝ヶ森1号公園	青葉区貝ヶ森5丁目	0.1
2085	11-H-024	都市緑地	中山台2号緑地	青葉区中山台4丁目	0.66
2086	11-H-024	都市緑地	中山台2号緑地	青葉区中山台4丁目	1.14
2087	99-H-073	未整備		青葉区作並字岩谷堂西	1.5
2088	99-H-073	未整備		青葉区作並字岩谷堂西	0.01
2089	99-H-073	未整備		青葉区作並字岩谷堂西	0.52
2090	99-H-073	未整備		青葉区作並字岩谷堂西	0.06
2091	99-H-073	未整備		青葉区作並字岩谷堂西	0.08
2092	99-H-073	未整備		青葉区作並字岩谷堂西	0.43
2093	99-H-073	未整備		青葉区作並字岩谷堂西	0.77
2094	11-A-021	都市緑地	荒巻仁田谷地北緑地	青葉区荒巻字仁田谷地	0.52
2095	11-A-021	都市緑地	荒巻仁田谷地北緑地	青葉区荒巻字仁田谷地	1.35
2096	11-A-021	都市緑地	荒巻仁田谷地北緑地	青葉区荒巻字仁田谷地	0.02
2097	11-A-021	都市緑地	荒巻仁田谷地北緑地	青葉区荒巻字仁田谷地	1.74
2098	11-A-021	都市緑地	荒巻仁田谷地北緑地	青葉区荒巻字仁田谷地	2.75
2099	11-H-008	都市緑地	国見ヶ丘五丁目1号緑地	青葉区国見ヶ丘5丁目	0.14
2100	11-H-008	都市緑地	国見ヶ丘五丁目1号緑地	青葉区国見ヶ丘5丁目	0.12
2101	11-H-019	都市緑地	国見西台緑地	青葉区吉成台2丁目	0.12
2102	11-H-019	都市緑地	国見西台緑地	青葉区吉成台2丁目	0.48
2103	11-H-019	都市緑地	国見西台緑地	青葉区吉成台2丁目	0.13
2104	11-H-026	都市緑地	中山台4号緑地	青葉区中山台2丁目	0.26
2105	11-H-026	都市緑地	中山台4号緑地	青葉区中山台2丁目	0.24
2106	11-H-004	都市緑地	国見ヶ丘4号緑地	青葉区国見ヶ丘2丁目	0.48
2107	11-H-004	都市緑地	国見ヶ丘4号緑地	青葉区国見ヶ丘2丁目	0.46
2108	11-A-005	都市緑地	川平緑地	青葉区川平4丁目	1.62
2109	11-A-005	都市緑地	川平緑地	青葉区川平4丁目	0.63
2110	11-A-005	都市緑地	川平緑地	青葉区川平4丁目	1.21
2111	01-H-023	街区公園	国見ヶ丘四丁目公園	青葉区国見ヶ丘4丁目	0.19
2112	01-H-023	街区公園	国見ヶ丘四丁目公園	青葉区国見ヶ丘4丁目	0.21
2113	11-H-006	都市緑地	国見ヶ丘6号緑地	青葉区吉成台2丁目	0.08
2114	11-H-006	都市緑地	国見ヶ丘6号緑地	青葉区吉成台2丁目	0.44
2115	09-H-001	歴史公園	臨済院公園	青葉区臨済院	0.79
2116	09-H-001	歴史公園	臨済院公園	青葉区臨済院	0.25
2117	11-H-029	都市緑地	高野原緑地	青葉区高野原2丁目	0.71
2118	11-H-029	都市緑地	高野原緑地	青葉区高野原2丁目	0.41
2119	11-H-029	都市緑地	高野原緑地	青葉区高野原2丁目	1.15
2120	11-H-029	都市緑地	高野原緑地	青葉区高野原2丁目	2.51
2121	11-H-029	都市緑地	高野原緑地	青葉区高野原2丁目	0.15
2122	11-H-029	都市緑地	高野原緑地	青葉区高野原2丁目	0.57
2123	11-H-029	都市緑地	高野原緑地	青葉区高野原2丁目	2.43
2124	11-H-012	都市緑地	赤坂緑地	青葉区赤坂2丁目	8.29
2125	11-H-012	都市緑地	赤坂緑地	青葉区赤坂2丁目	0.62
2126	11-H-003	都市緑地	国見ヶ丘3号緑地	青葉区国見ヶ丘4丁目	1.49
2127	11-H-003	都市緑地	国見ヶ丘3号緑地	青葉区国見ヶ丘4丁目	0.01
2128	06-A-001	特殊公園	新伝馬町公園	青葉区中央2丁目	0.02
2129	06-A-001	特殊公園	新伝馬町公園	青葉区中央2丁目	0.01
2130	04-W-001	河川公園	広瀬川宮沢緑地	若林区堰場	1.94
2131	04-W-001	河川公園	広瀬川宮沢緑地	若林区堰場	0.87
2132	05-A-002	総合公園	青葉山公園	青葉区青葉山	0.32
2133	05-A-002	総合公園	青葉山公園	青葉区青葉山	1.02
2134	05-A-002	総合公園	青葉山公園	青葉区青葉山	1.46
2135	05-A-002	総合公園	青葉山公園	青葉区青葉山	6.08
2136	11-T-006	都市緑地	緑ヶ丘4号緑地	太白区緑ヶ丘3丁目	0.07
2137	11-T-006	都市緑地	緑ヶ丘4号緑地	太白区緑ヶ丘3丁目	0.11
2138	11-T-005	都市緑地	緑ヶ丘3号緑地	太白区緑ヶ丘3丁目	0.05
2139	11-T-005	都市緑地	緑ヶ丘3号緑地	太白区緑ヶ丘3丁目	0.25
2140	11-T-004	都市緑地	緑ヶ丘2号緑地	太白区緑ヶ丘1丁目	0.16

付表 4(32) 公園一覽

No.	公園番号	公園種別	公園名	所在地	面積(ha)
2141	11-T-004	都市緑地	緑ヶ丘2号緑地	太白区緑ヶ丘1丁目	0.14
2142	11-A-001	都市緑地	定禅寺通緑地	青葉区国分町2丁目	0.01
2143	11-A-001	都市緑地	定禅寺通緑地	青葉区国分町2丁目	0.1
2144	11-A-001	都市緑地	定禅寺通緑地	青葉区国分町2丁目	0.17
2145	11-A-001	都市緑地	定禅寺通緑地	青葉区国分町2丁目	0.18
2146	11-A-001	都市緑地	定禅寺通緑地	青葉区国分町2丁目	0.1
2147	11-A-001	都市緑地	定禅寺通緑地	青葉区国分町2丁目	0.02
2148	05-M-001	総合公園	榴岡公園	宮城野区五輪1丁目	0.3
2149	05-M-001	総合公園	榴岡公園	宮城野区五輪1丁目	10.77
2150	05-M-001	総合公園	榴岡公園	宮城野区五輪1丁目	0.18
2151	12-W-001	緑道	新寺小路緑道	若林区新寺5丁目	0.1
2152	12-W-001	緑道	新寺小路緑道	若林区新寺5丁目	0.1
2153	12-W-001	緑道	新寺小路緑道	若林区新寺5丁目	0.1
2154	12-W-001	緑道	新寺小路緑道	若林区新寺5丁目	0.08
2155	12-W-001	緑道	新寺小路緑道	若林区新寺5丁目	0.05
2156	12-W-001	緑道	新寺小路緑道	若林区新寺5丁目	0.13
2157	12-W-001	緑道	新寺小路緑道	若林区新寺5丁目	0.09
2158	01-A-116	街区公園	片平公園	青葉区米ヶ袋1丁目	0.27
2159	01-A-116	街区公園	片平公園	青葉区米ヶ袋1丁目	0.32
2160	02-A-001	近隣公園	勾当台公園	青葉区本町3丁目	0.83
2161	02-A-001	近隣公園	勾当台公園	青葉区本町3丁目	0.45
2162	02-A-001	近隣公園	勾当台公園	青葉区本町3丁目	0.01
2163	02-A-001	近隣公園	勾当台公園	青葉区本町3丁目	1.43
2164	02-A-001	近隣公園	勾当台公園	青葉区本町3丁目	0.13
2165	09-A-001	歴史公園	経ヶ峯公園	青葉区霊屋下	3.53
2166	09-A-001	歴史公園	経ヶ峯公園	青葉区霊屋下	1.13
2167	09-A-001	歴史公園	経ヶ峯公園	青葉区霊屋下	0.36
2168	09-A-001	歴史公園	経ヶ峯公園	青葉区霊屋下	2.19
2169	11-T-018	都市緑地	越路緑地	太白区長町字越路	0.54
2170	11-T-018	都市緑地	越路緑地	太白区長町字越路	1.24
2171	11-T-018	都市緑地	越路緑地	太白区長町字越路	0.56
2172	11-T-018	都市緑地	越路緑地	太白区長町字越路	0.59
2173	05-A-001	総合公園	西公園	青葉区桜ヶ岡公園	5.66
2174	05-A-001	総合公園	西公園	青葉区桜ヶ岡公園	4.47
2175	05-A-001	総合公園	西公園	青葉区桜ヶ岡公園	0.76
2176	05-A-002	総合公園	青葉山公園	青葉区青葉山	46.51
2177	05-A-002	総合公園	青葉山公園	青葉区青葉山	0.42
2178	11-T-007	都市緑地	大罫緑地	太白区大罫町	0.92
2179	11-T-007	都市緑地	大罫緑地	太白区大罫町	0.53
2180	11-T-007	都市緑地	大罫緑地	太白区大罫町	0.03
2181	11-T-007	都市緑地	大罫緑地	太白区大罫町	0.27
2182	01-T-245	街区公園	向山一丁目公園	太白区向山1丁目	0.37
2183	01-T-245	街区公園	向山一丁目公園	太白区向山1丁目	0
2184	11-K-002	都市緑地	湯向西緑地	太白区秋保町湯向	0.08
2185	11-K-002	都市緑地	湯向西緑地	太白区秋保町湯向	0
2186	01-H-123	街区公園	栗生西部3号公園	青葉区栗生7丁目	0.68
2187	01-H-123	街区公園	栗生西部3号公園	青葉区栗生7丁目	0.01
2188	01-H-123	街区公園	栗生西部3号公園	青葉区栗生7丁目	0
2189	11-A-007	都市緑地	西花苑緑地	青葉区西花苑2丁目	0.38
2190	11-A-007	都市緑地	西花苑緑地	青葉区西花苑2丁目	0.63
2191	11-A-007	都市緑地	西花苑緑地	青葉区西花苑2丁目	0.32
2192	11-A-007	都市緑地	西花苑緑地	青葉区西花苑2丁目	0.7
2193	02-H-004	近隣公園	錦ヶ丘中央公園	青葉区錦ヶ丘2丁目	2.47
2194	02-H-004	近隣公園	錦ヶ丘中央公園	青葉区錦ヶ丘2丁目	0.53
2195	12-H-001	緑道	錦ヶ丘六丁目緑道	青葉区錦ヶ丘6丁目	0.15
2196	12-H-001	緑道	錦ヶ丘六丁目緑道	青葉区錦ヶ丘6丁目	0
2197	12-H-001	緑道	錦ヶ丘六丁目緑道	青葉区錦ヶ丘6丁目	0.16
2198	11-A-016	都市緑地	荒巻仁田谷地緑地	青葉区八幡7丁目	0.26
2199	11-A-020	都市緑地	青葉の森緑地	青葉区荒巻字青葉	8.27
2200	11-A-020	都市緑地	青葉の森緑地	青葉区荒巻字青葉	107.11
2201	11-H-051	都市緑地	斉勝沼緑地	青葉区上愛子芦見22-26	162.6
2202	11-H-051	都市緑地	斉勝沼緑地	青葉区上愛子月見	0.08
2203	11-T-019	都市緑地	八木山南三丁目緑地	太白区八木山南3丁目	0.99
2204	11-T-019	都市緑地	八木山南三丁目緑地	太白区八木山南3丁目	0
2205	11-T-010	都市緑地	人來田1号緑地	太白区人來田1丁目	0.06
2206	11-T-010	都市緑地	人來田1号緑地	太白区人來田1丁目	0.35
2207	11-T-010	都市緑地	人來田1号緑地	太白区人來田1丁目	0.06
2208	11-T-011	都市緑地	人來田2号緑地	太白区人來田1丁目	0.37
2209	11-T-011	都市緑地	人來田2号緑地	太白区人來田1丁目	0.59

付表

4(33) 公園一覽

No.	公園番号	公園種別	公園名	所在地	面積(ha)
2210	11-T-011	都市緑地	人來田2号緑地	太白区人來田1丁目	2.25
2211	11-T-011	都市緑地	人來田2号緑地	太白区人來田1丁目	0.08
2212	02-T-003	近隣公園	富沢公園	太白区富沢1丁目	2.35
2213	02-T-003	近隣公園	富沢公園	太白区富沢1丁目	0.58
2214	11-T-017	都市緑地	旗立三丁目緑地	太白区旗立3丁目	1.3
2215	11-T-017	都市緑地	旗立三丁目緑地	太白区旗立3丁目	2.49
2216	01-T-001	街区公園	ㄨ木公園	太白区郡山3丁目	0.08
2217	01-T-001	街区公園	ㄨ木公園	太白区郡山3丁目	0
2218	01-T-397	街区公園	諏訪町北公園	太白区諏訪町6-21-6	0.15
2219	01-T-397	街区公園	諏訪町北公園	太白区諏訪町4-18	0.26
2220	11-I-035	都市緑地	住吉台東一丁目緑地	泉区住吉台東1丁目	1.5
2221	11-I-035	都市緑地	住吉台東一丁目緑地	泉区住吉台東1丁目	0.07
2222				宮城野区福室県道前16-1	0.17
2223				宮城野区福室境四番55-2	0.21
2224				宮城野区中野寺前83-1	0.14
2225				宮城野区中野神明170	0.12
2226	11-M-010	都市緑地	仙台港背後地3号緑地	宮城野区白鳥1丁目26-17	0.19
2227	11-M-010	都市緑地	仙台港背後地3号緑地	宮城野区白鳥1丁目23-16	0.16
2228	11-M-010	都市緑地	仙台港背後地3号緑地	宮城野区白鳥1丁目8-14	0.28
2229	11-M-010	都市緑地	仙台港背後地3号緑地	宮城野区白鳥2丁目12-3	0.22
2230	11-M-010	都市緑地	仙台港背後地3号緑地	宮城野区白鳥2丁目14-14	0.23
2231	11-M-010	都市緑地	仙台港背後地3号緑地	宮城野区白鳥2丁目30-46	0.06
2232	11-M-010	都市緑地	仙台港背後地3号緑地	宮城野区白鳥2丁目30-3	0.02
2233	11-M-010	都市緑地	仙台港背後地3号緑地	宮城野区白鳥2丁目35-10	0.08
2234	11-M-010	都市緑地	仙台港背後地3号緑地	宮城野区白鳥2丁目35-12	0.1
2235	11-M-012	都市緑地	仙台港背後地6号緑地	宮城野区中野柳原26	0.04
2236	11-M-012	都市緑地	仙台港背後地6号緑地	宮城野区仙台港北1丁目1-10	0.02
2237	01-W-189	街区公園	六郷東公園	若林区六郷15-46	0.01
2238	01-W-189	街区公園	六郷東公園	若林区六郷15-46	0.01
2239	11-M-008	都市緑地	仙台港背後地1号緑地	宮城野区福室県道前16-1	0.17
2240	11-M-008	都市緑地	仙台港背後地1号緑地	宮城野区福室境四番55-2	0.21
2241	11-M-008	都市緑地	仙台港背後地1号緑地	宮城野区中野寺前83-1	0.14
2242	11-M-008	都市緑地	仙台港背後地1号緑地	宮城野区中野神明170	0.12
2243	01-W-195	街区公園	荒井東1号公園	若林区荒井東1丁目7-1	0.72
2244	04-T-005	河川公園	名取川東大野田緑地	太白区(名取川柳生緑地)	1.22
2245	01-T-403	街区公園	東郡山二丁目公園	太白区東郡山2丁目52-26	0.02
2246	01-T-404	街区公園	郡山五丁目北公園	太白区郡山5丁目5-1-12	0.03
2247	01-T-405	街区公園	長町八丁目西2号公園	太白区長町8丁目11-58	0.03
2248	01-I-313	街区公園	管間官林公園	泉区七北田管間官林6-46	0.02
2249	01-I-314	街区公園	南光台東三丁目南公園	泉区南光台東3丁目17-31	0.02
2250	05-M-002	総合公園	高砂中央公園	宮城野区中野字曲田	9.9
2251	01-M-217	街区公園	燕沢東二丁目南公園	宮城野区燕沢東2丁目1-50	0.03
2252	01-H-159	街区公園	錦ヶ丘四丁目公園	青葉区錦ヶ丘4丁目78-51	0.15
2253	01-T-406	街区公園	上野山一丁目公園	太白区上野山1丁目11-1	0.54
2254	01-T-407	街区公園	茂庭中ノ瀬東公園	太白区茂庭中ノ瀬東17-1	0.02
2255	01-T-408	街区公園	大野田千刈田公園	太白区大野田5丁目	0.52
2256	01-M-218	街区公園	岩切上河原公園	宮城野区岩切上河原51-27	0.01
2257	11-H-053	都市緑地	吉成一丁目1号緑地	青葉区吉成1丁目1-7	0.46
2258	11-H-055	都市緑地	吉成二丁目1号緑地	青葉区吉成2丁目31	2.53
2259	99-T-053	未整備	(仮称)富沢駅東5号緑地	太白区太子堂	0.06
2260	01-T-413	街区公園	大野田宮公園	太白区大野田4丁目	0.25
2261	99-T-057	未整備	(仮称)富沢駅東3号緑地	太白区大野田4丁目	0.2
2262	01-H-160	街区公園	錦ヶ丘四丁目中公園	青葉区錦ヶ丘4丁目78-51	1.1
2263	11-H-052	都市緑地	錦ヶ丘四丁目中緑地	青葉区錦ヶ丘4丁目78-51	0.07
2264	11-H-052	都市緑地	錦ヶ丘四丁目中緑地	青葉区錦ヶ丘4丁目78-51	0.69
2265				宮城野区岩切青麻沢32	102.64
2266	11-M-021	都市緑地	岩切緑地	宮城野区岩切青麻沢32	30.66
2267	01-M-219	街区公園	天神前榴ヶ岡公園	宮城野区榴岡5丁目12-55	0.1
2268	02-M-004	近隣公園	扇町四丁目公園	宮城野区扇町4丁目	2.68
2269	01-H-161	街区公園	愛子東四丁目北公園	青葉区愛子東4丁目4-11	0.01
2270	01-H-162	街区公園	郷六宮公園	青葉区郷六宮14-5	0.04
2271	01-M-220	街区公園	福室四丁目西公園	宮城野区福室4丁目2-11 (0.03
2272	01-T-409	街区公園	中田二丁目東2号公園	太白区中田2丁目19-36	0.02
2273	01-T-410	街区公園	四郎丸昭和裏3号公園	太白区四郎丸昭和裏26-4	0.02
2274	01-T-411	街区公園	東中田五丁目公園	太白区東中田5丁目10-3	0.02
2275	01-I-315	街区公園	松森刺松公園	泉区松森刺松2-14	0.02
2276	08-T-001	動物公園	八木山動物公園	太白区八木山本町1丁目	0.57
2277	08-T-001	動物公園	八木山動物公園	太白区八木山本町1丁目	11.57
2278	02-H-006	近隣公園	中山台西公園	青葉区中山台西30	1.08

付表 4(34) 公園一覧

No.	公園番号	公園種別	公園名	所在地	面積(ha)
2279	01-H-163	街区公園	平治西公園	青葉区上愛子平治31-41	0.03
2280	01-M-221	街区公園	福住町東公園	宮城野区福住町20-32	0.02
2281	99-H-080	未整備	(仮)西仙台ハイランド公園	青葉区新川佐手山5-870	0.03
2282	01-M-223	街区公園	岩切分台二丁目さんかく公園	宮城野区岩切分台2丁目	0.3
2283	01-M-224	街区公園	岩切分台三丁目公園	宮城野区岩切分台3丁目	0.24
2284	11-H-030	都市緑地	錦ヶ丘東緑地	青葉区錦ヶ丘1丁目	5.48
2285	01-M-222	街区公園	高砂駅西公園	宮城野区福室2丁目5-36	0.01
2286	01-I-316	街区公園	南光台やすらぎ公園	宮城県仙台市泉区南光台7丁目21	0.19
2287	01-I-317	街区公園	西中山中央公園	宮城県仙台市泉区西中山1丁目17	0.33
2288	01-T-412	街区公園	茂庭中ノ瀬公園	太白区茂庭中ノ瀬中20-5	0.09
2289	01-T-414	街区公園	中田清水公園	太白区中田町清水28-3	0.03
2290	01-T-415	街区公園	中田二軒橋南公園	太白区中田町二軒橋81-4	0.03