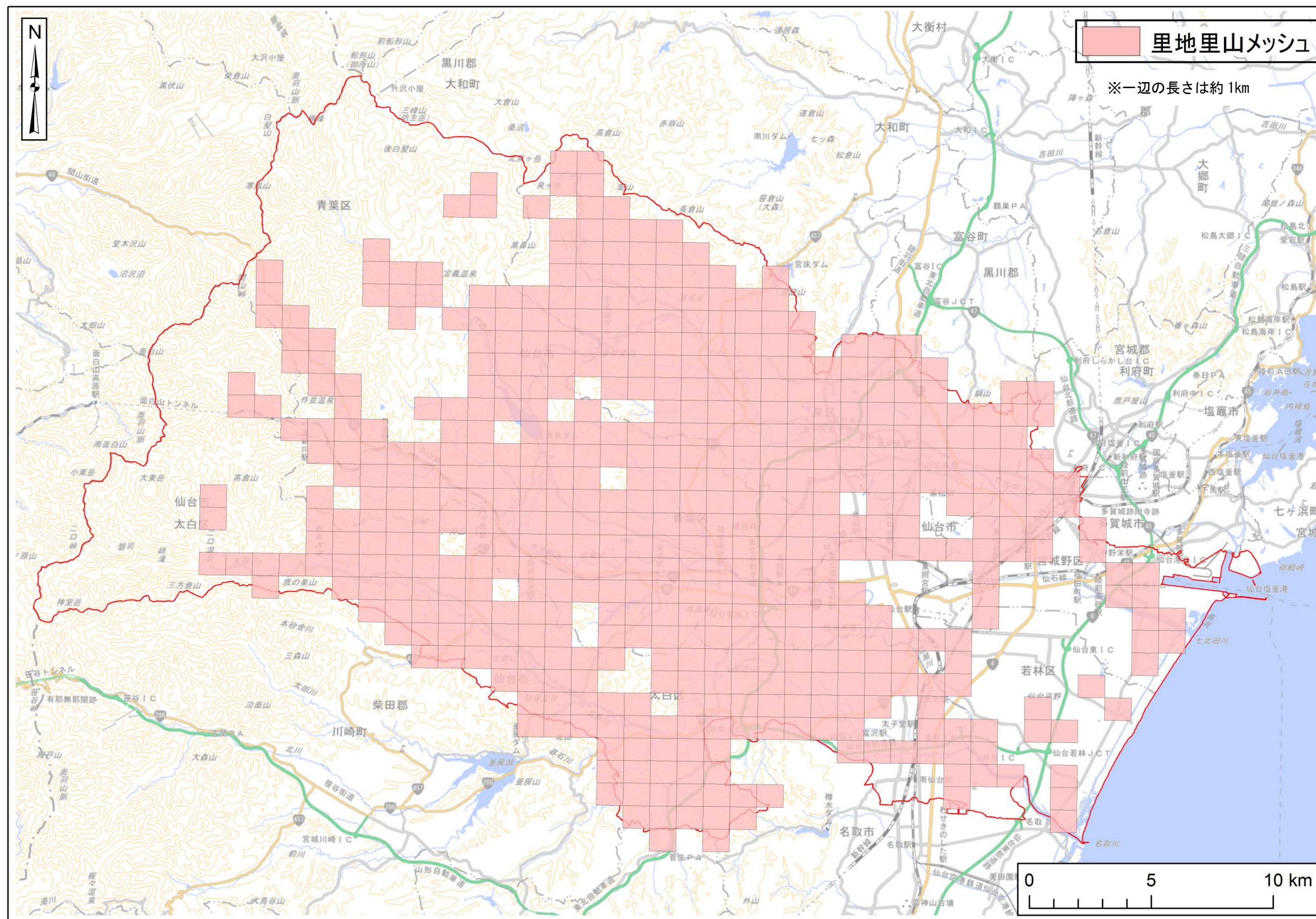


## 4 仙台市の里地里山

### 4.1 里地里山の分布状況

平成 27 年度仙台市植生図を基に，仙台市域内の里地里山メッシュを抽出した結果を図 4-1 に示す。仙台市域が該当する 890 メッシュ（3 次メッシュ）のうち，58.1%にあたる 517 メッシュが里地里山メッシュとして抽出された。里地里山メッシュは日本の国土面積の約 4 割（39.4%※）を占めるとされていることから，本市は比較的，里地里山の占める割合が高いと言える。

※引用：平成 23 年度生物多様性評価の地図化に関する検討調査業務報告書（環境省，2012）



※本図の基図出典：国土地理院ウェブサイト(<http://www.gsi.go.jp/kikakuchosei/kikakuchosei40182.html>)

図 4-1 仙台市域の里地里山メッシュ



## 4.2 里地里山の状態の把握

### 4.2.1 里地里山が適切に管理されていないことを示す指標

里地里山が適切に管理されていないことを示す指標（大区分）として、表 4-1 に示す指標（小区分）について情報を収集し、地図化を行った。各指標（小区分）の地図を図 4-2 及び図 4-3 に示す。

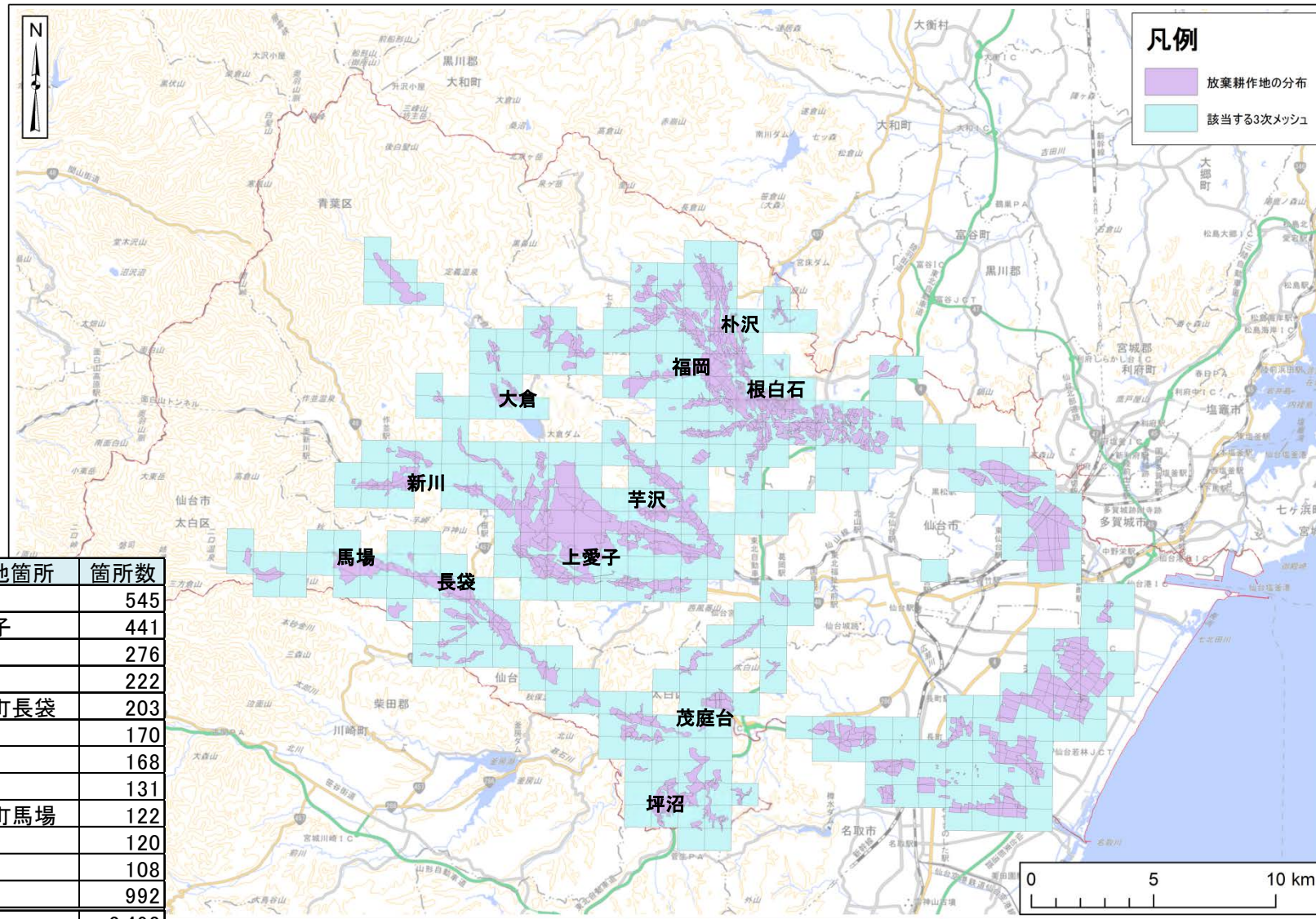
表 4-1 里地里山が適切に管理されていないことを示す指標(大区分)

No.	指標(小区分)	使用したデータ(出典)等	地図化の手順	配点
1	放棄耕作地の分布 【図 4-2】	平成 26 年荒廃農地の発生・解消状況に関する調査結果(仙台市農政企画課提供資料)	平成 26 年に荒廃農地として記録された農地の地番をもとに、地番図から場所を特定し図示。	-1
2	林齢多様性が低い人工林の分布 【図 4-3】	第 4 次国有林野施業実施計画図(平成 22 年度樹立) 平成 22 年度以降に新たに伐採植栽された国有林野の位置及びその年度(仙台森林管理署提供資料) 森林簿(仙台市全域)(宮城県林業振興課提供資料)	人工林のうち林齢の記載がある林班を抽出し、林齢分布図を作成した後、各 3 次メッシュにおける林齢多様性を把握した。具体的には、林齢を 10 年間隔の区分(1~10, 11~20, 21~30, …)に分け、メッシュ内の林齢区分が 3 区分以下のものを林齢多様性の低い人工林として図示。	-1

放棄耕作地は西部丘陵地・田園地域及び東部田園地域に広範囲にわたり広がっている。平成 26 年時点で約 3,500 箇所(346 メッシュ)の放棄耕作地が確認されており、青葉区芋沢や上愛子、太白区坪沼や秋保、泉区福岡等に特に多く集中していた。

林齢多様性が低い人工林は 189 メッシュが該当した。市域全体に分布するが、特に市西端部の山地地域に集中していた。

次に、各指標(小区分)地図と里地里山メッシュの重ね合わせにより、「適切に管理されていない里地里山地図」を作成した(図 4-4)。適切に管理されていない里地里山メッシュ(-1 点以下)は 352 メッシュ(全里地里山メッシュの 68.1%)であり、泉区実沢や七北田、青葉区上愛子や青葉山、太白区茂庭台や坪沼に多く分布していた。



放棄耕作地箇所	箇所数
青葉区芋沢	545
青葉区上愛子	441
太白区坪沼	276
泉区福岡	222
太白区秋保町長袋	203
青葉区新川	170
青葉区大倉	168
泉区朴沢	131
太白区秋保町馬場	122
泉区根白石	120
太白区茂庭	108
その他	992
合計	3,498

※本図の基図出典：国土地理院ウェブサイト (<http://www.gsi.go.jp/kikakuchousei/kikakuchousei40182.html>)

図 4-2 放棄耕作地の分布

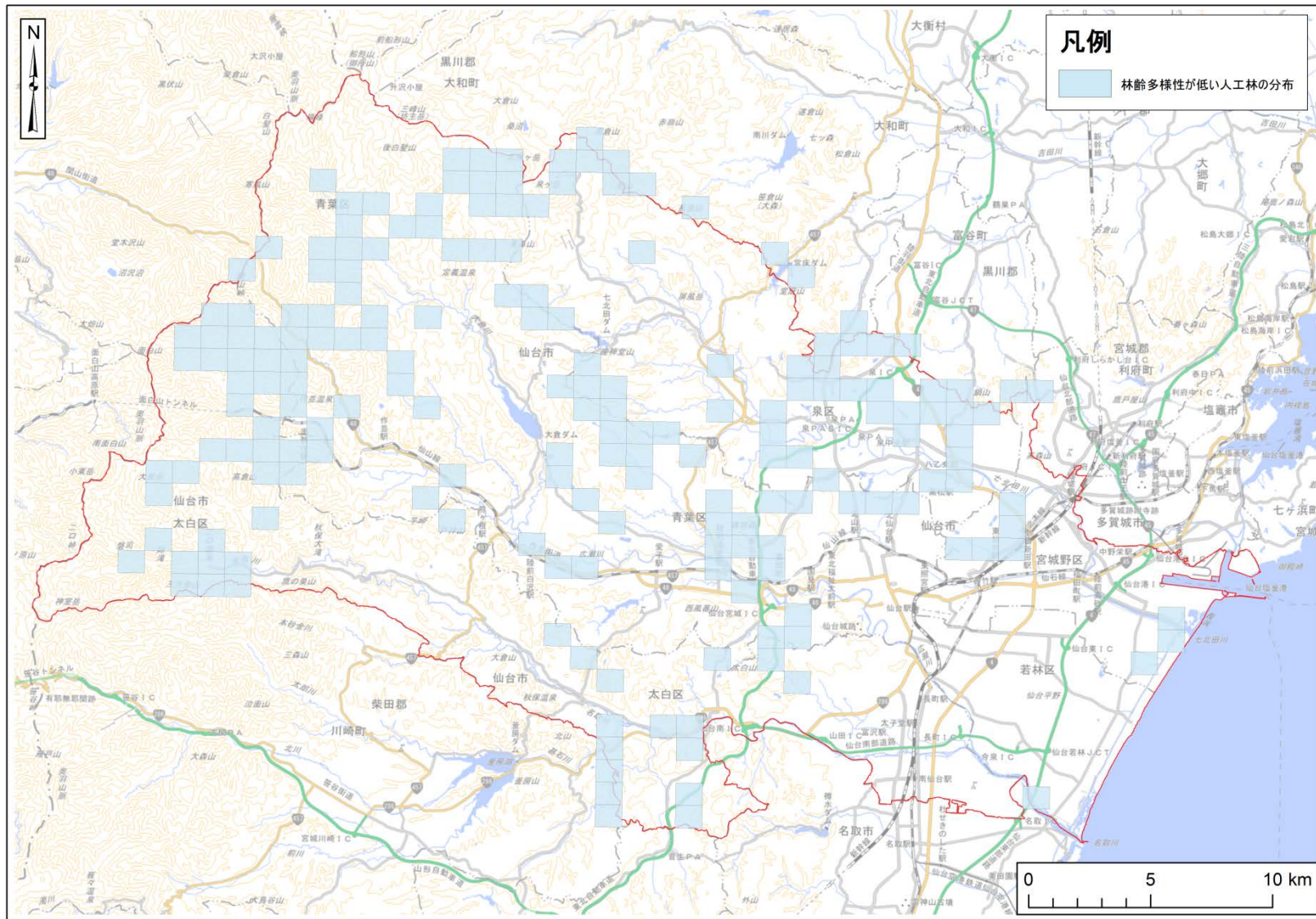


図 4-3 林齢多様性が低い人工林の分布

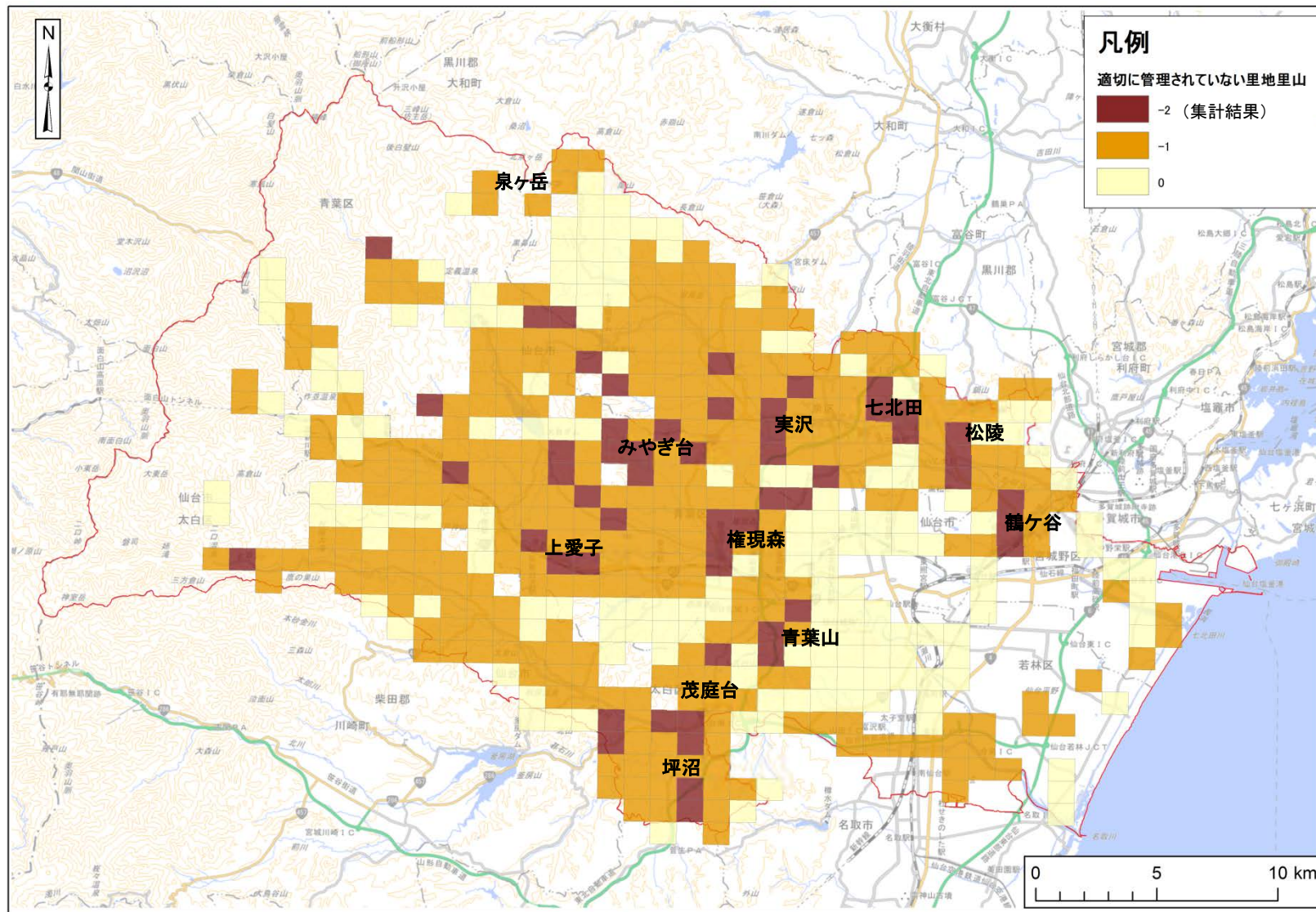


図 4-4 適切に管理されていない里地里山

#### 4.2.2 里地里山の荒廃が引き起こす問題

里地里山の荒廃が引き起こす問題（大区分）として、表 4-2 に示す指標（小区分）について情報を収集し、地図化を行った。各指標（小区分）地図を図 4-5～図 4-7 に示す。

表 4-2 里地里山の荒廃が引き起こす問題（大区分）

No.	指標(小区分)	使用したデータ(出典)	地図化の手順	配点
1	ナラ枯れ被害箇所 【図 4-5】	平成 26 年度ナラ枯れ発生位置図(宮城県ホームページ(閲覧日:2016年2月9日) <a href="http://www.pref.miyagi.jp/soshiki/stsc/nara2.html">http://www.pref.miyagi.jp/soshiki/stsc/nara2.html</a> )	左記の発生位置図(被害本数の密度が示された 3 次メッシュの PDF データ)を基に、該当する 3 次メッシュを推測し、GIS 化し図示。	-1
2	野生鳥獣による農作物被害箇所 【図 4-6】	平成 26 年度野生動物による農作物被害一覧(仙台市農政企画課資料)	農作物被害報告のあった住所をもとに被害箇所を小字単位でまとめ、被害のあった小字に含まれるメッシュを被害箇所として図示。	-1
3	ツキノワグマ出没通報箇所 【図 4-7】	平成 26 年度ツキノワグマ出没箇所 GIS データ(仙台市環境共生課資料)	左記の GIS データを図示。	-1

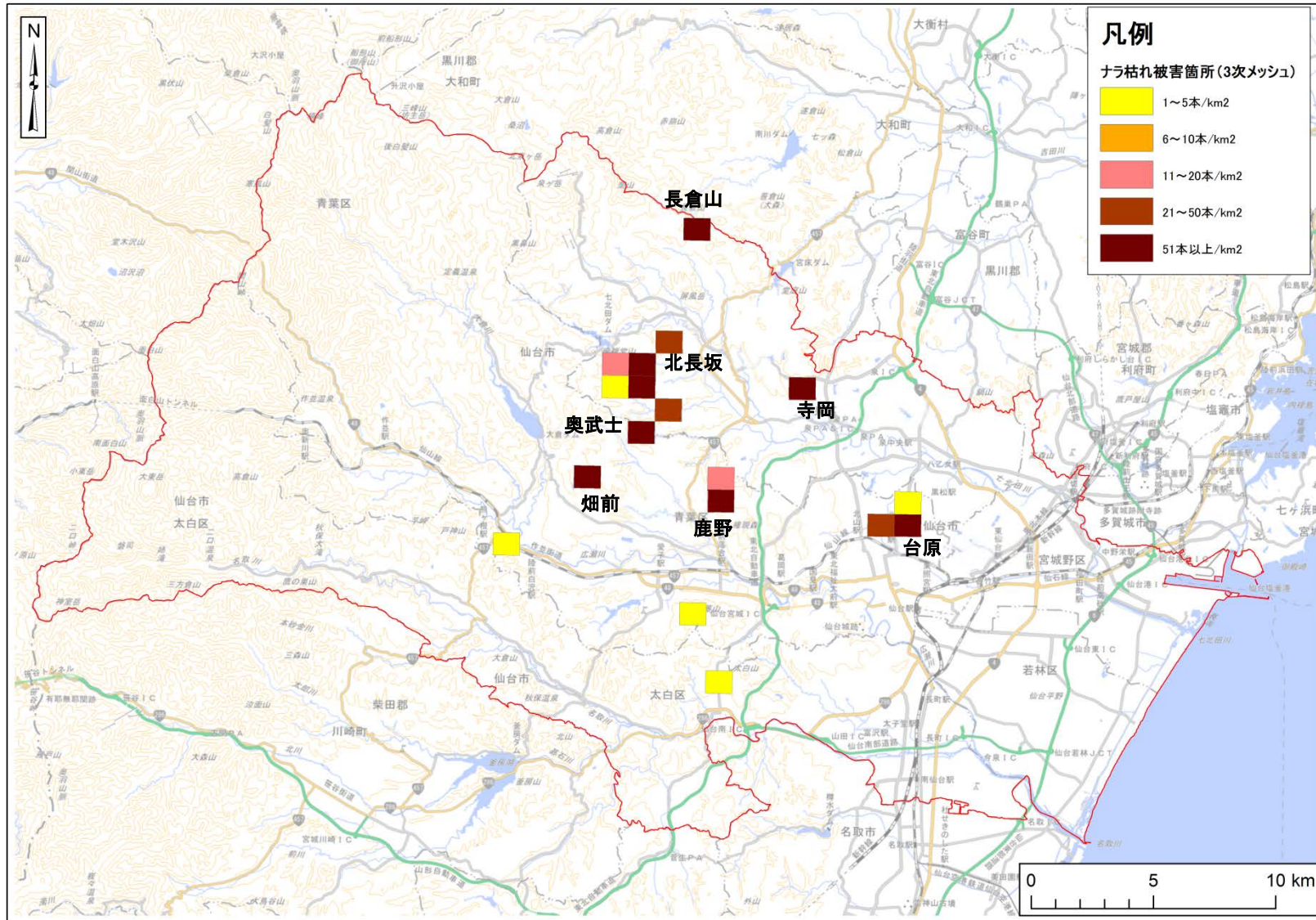
ナラ枯れ被害箇所としては 18 メッシュあり、泉区長倉山、北長坂、寺岡や台原、青葉区奥武士、畑前や鹿野等に分布していた。

野生鳥獣による農作物被害報告は、平成 26 年度で計 300 件（243 メッシュ）あり、太白区秋保町、青葉区大倉や芋沢、泉区根白石等で被害箇所が多くなっていた。

ツキノワグマ出没通報件数は、平成 26 年度は 190 件（97 メッシュ）であった。西部丘陵地・田園地域の河川沿い等で多く、特に太白区秋保町、青葉区芋沢や大倉、泉区福岡で多くなっていた。

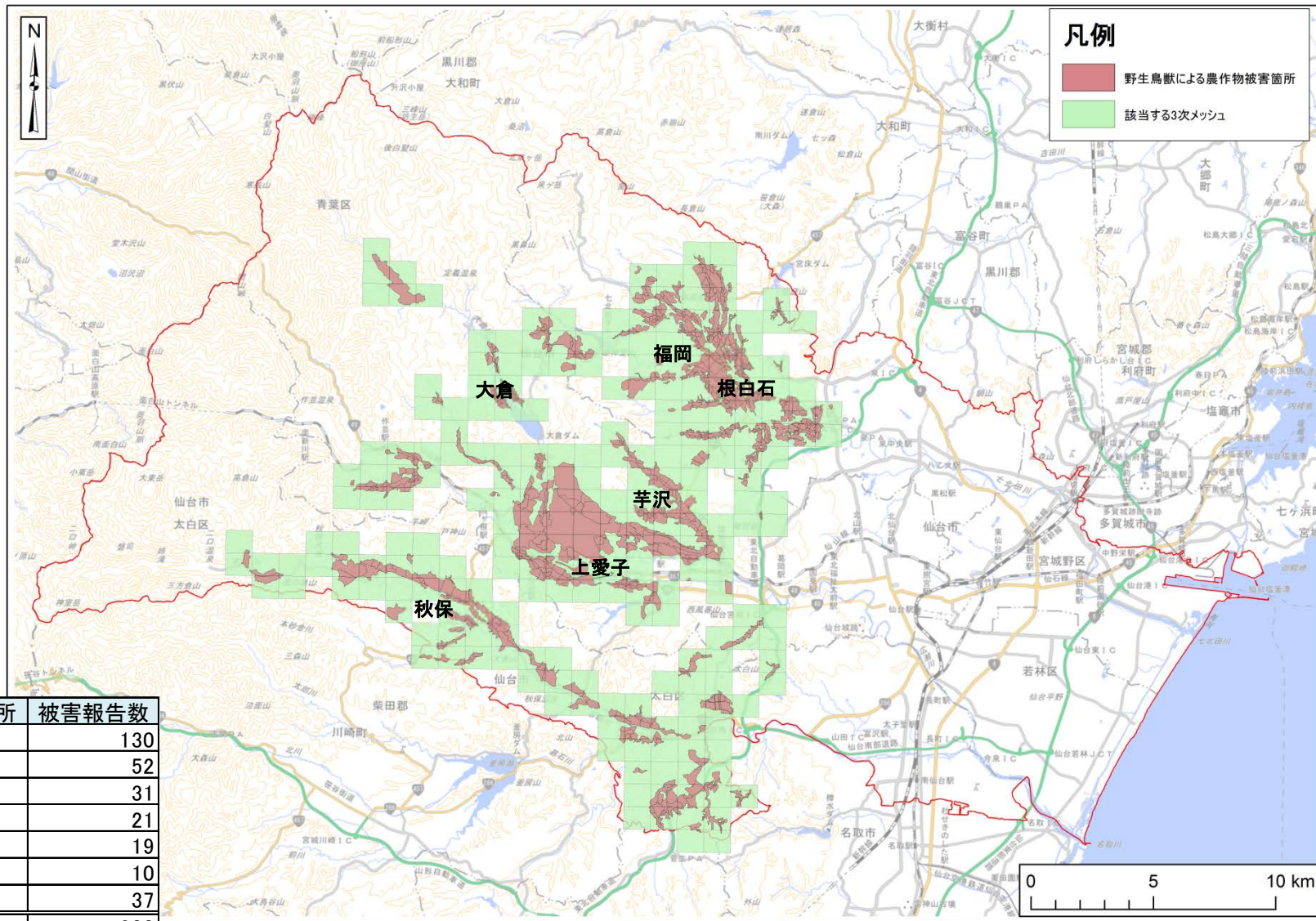
次に、各指標（小区分）地図と里地里山メッシュの重ね合わせにより、「荒廃により様々な問題が生じている里地里山地図」を作成した（図 4-8）。荒廃により様々な問題が生じている里地里山のメッシュは 265 メッシュ（全里地里山メッシュの 51.3%）であり、泉区寺岡や太白区茂庭台で深刻であるほか、泉区福岡、朴沢や根白石、青葉区大倉や上愛子に多く分布していた。





※本図の基図出典: 国土地理院ウェブサイト (<http://www.gsi.go.jp/kikakuhousei/kikakuhousei40182.html>)

図 4-5 ナラ枯れ被害箇所



※本図の基図出典：国土地理院ウェブサイト(<http://www.gsi.go.jp/kikakuchousei/kikakuchousei40182.html>)

図 4-6 野生鳥獣による農作物被害箇所

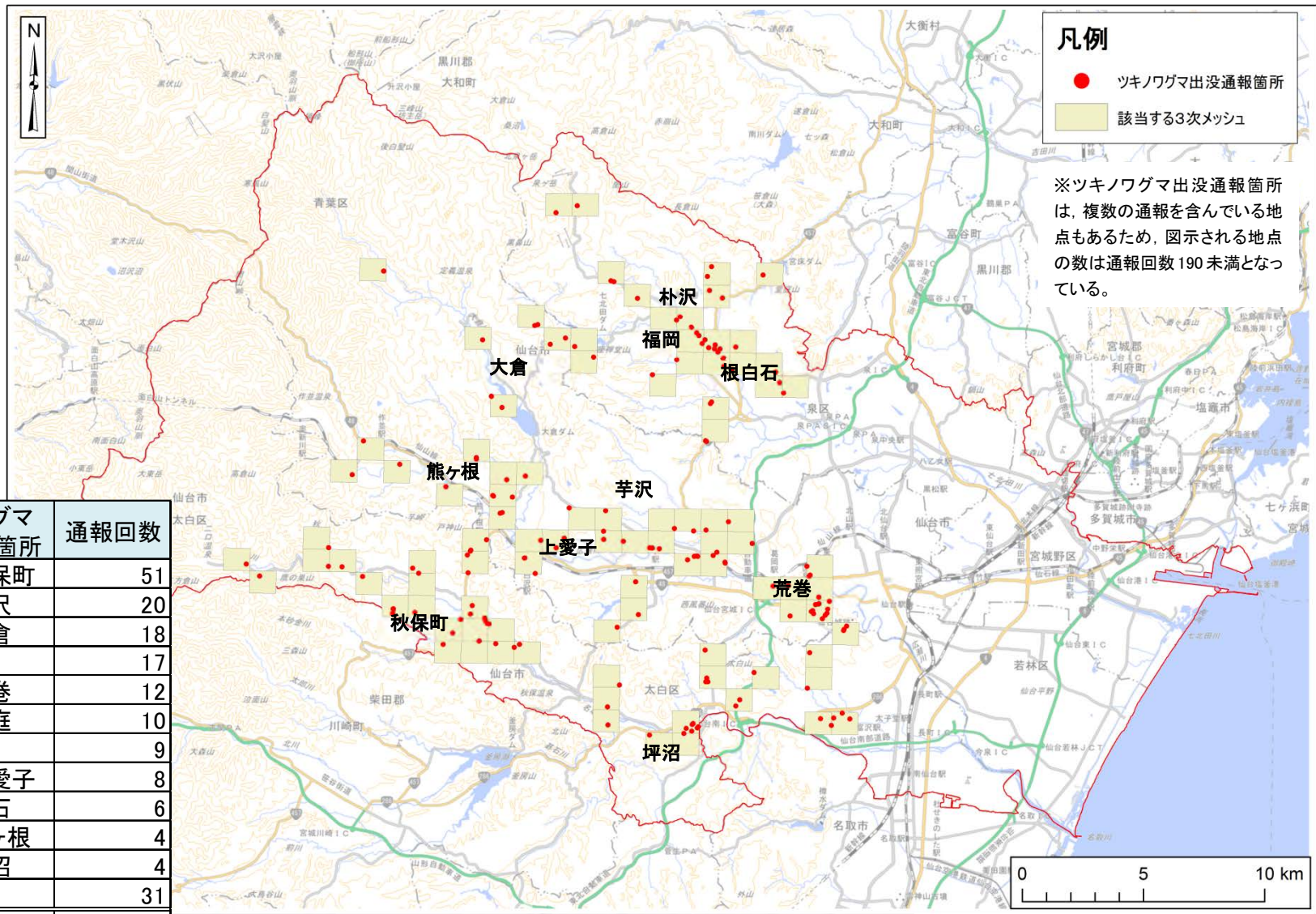


図 4-7 ツキノワグマ出没通報箇所

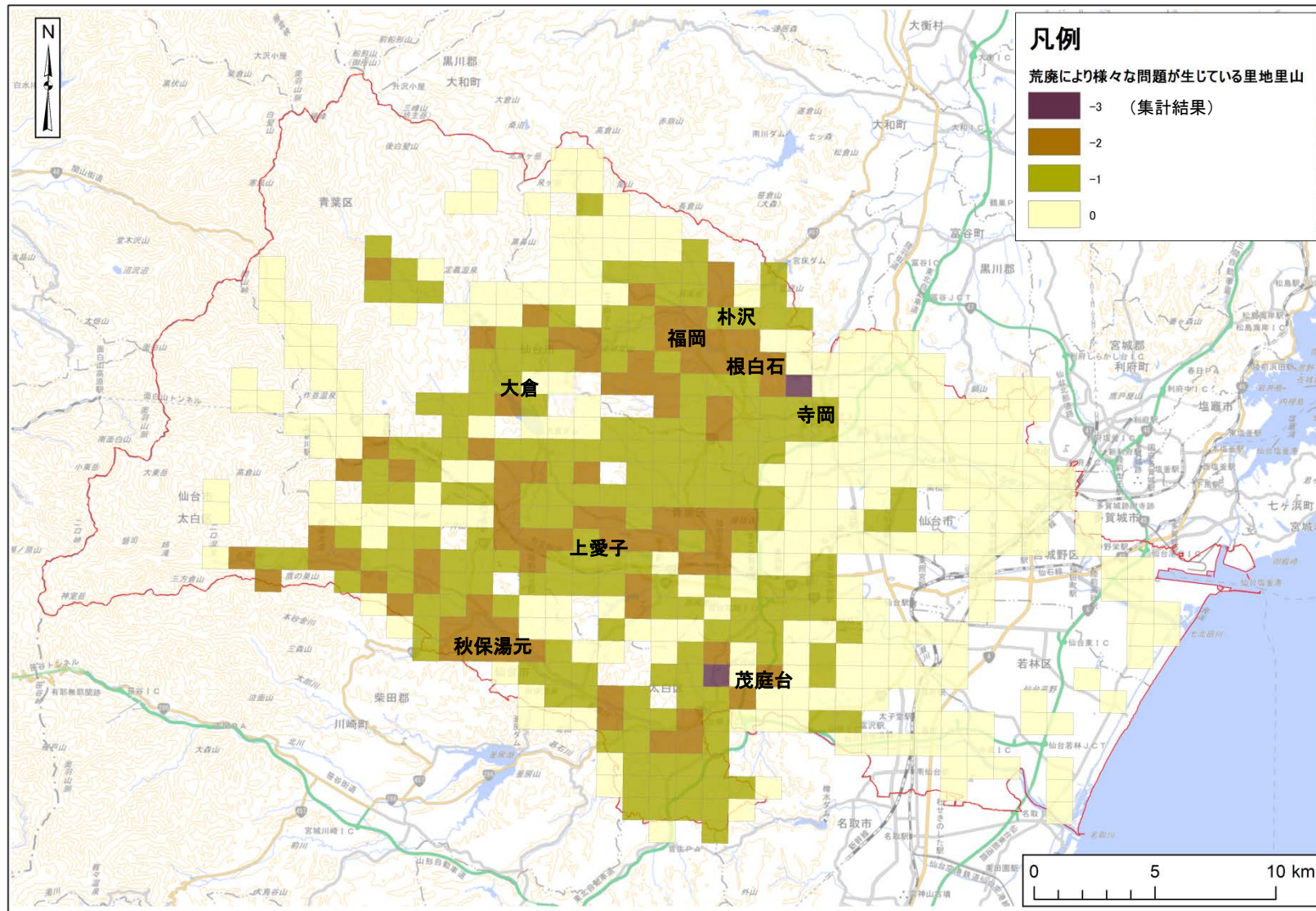


図 4-8 荒廃により様々な問題が生じている里地里山地図

#### 4.2.3 生きものの豊かさを示す指標

生きものの豊かさを示す指標（大区分）として、表 4-3 に示す指標（小区分）について情報を収集し、地図化を行った。各指標（小区分）の地図を図 4-9～図 4-11 に示す。

表 4-3 生きものの豊かさを示す指標(大区分)

No.	指標(小区分)	使用したデータ(出典)	地図化の手順	配点
1	ふれあい保全種 <sup>※1</sup> の種数 【図 4-9】	保全上重要な動植物種の分布図(平成 22 年度仙台市自然環境に関する基礎調査業務成果品)	3 次メッシュごとに確認されたふれあい保全種の種数を計算した。その結果、中間値にあたる 13 種以上(最小値 0 種, 最大値 56 種)が確認されたメッシュを図示。	+1
2	減少種 <sup>※2</sup> の種数 【図 4-10】	〃	各 3 次メッシュで確認された減少種の種数を計算した。その結果、中間値にあたる 14 種以上(最小値 0 種, 最大値 46 種)が確認されたメッシュを図示。	+1
3	里地里山指標種 <sup>※3</sup> の種数 【図 4-11】	〃	各 3 次メッシュで確認された里地里山指標種の種数を計算した。その結果、中間値にあたる 10 種以上(最小値 0 種, 最大値 29 種)が確認されたメッシュを図示。	+1

※1 「平成 22 年度仙台市自然環境に関する基礎調査業務委託報告書」において、保全上重要な生物のうち、身近な生きものとして選定した植物; 74 種, 哺乳類; 9 種, 鳥類; 17 種, 爬虫類; 5 種, 両生類; 5 種, 魚類; 8 種, 昆虫類; 15 種の計 133 種

※2 上記報告書において分布域や個体数が減少しているとして選定した植物; 224 種, 哺乳類; 32 種, 鳥類; 82 種, 爬虫類; 12 種, 両生類; 12 種, 魚類; 23 種, 昆虫類; 81 種の計 466 種

※3 上記報告書において、本市の各環境分類において良好な環境を指標する種(環境指標種)として選定した種のうち、里地里山環境に生育・生息すると考えられた植物; 58 種, 哺乳類; 4 種, 鳥類; 30 種, 爬虫類; 5 種, 両生類; 8 種, 魚類; 8 種, 昆虫類; 13 種の計 126 種(詳細は資料編参照)。なお抽出にあたっては、有識者の助言を仰いだ。

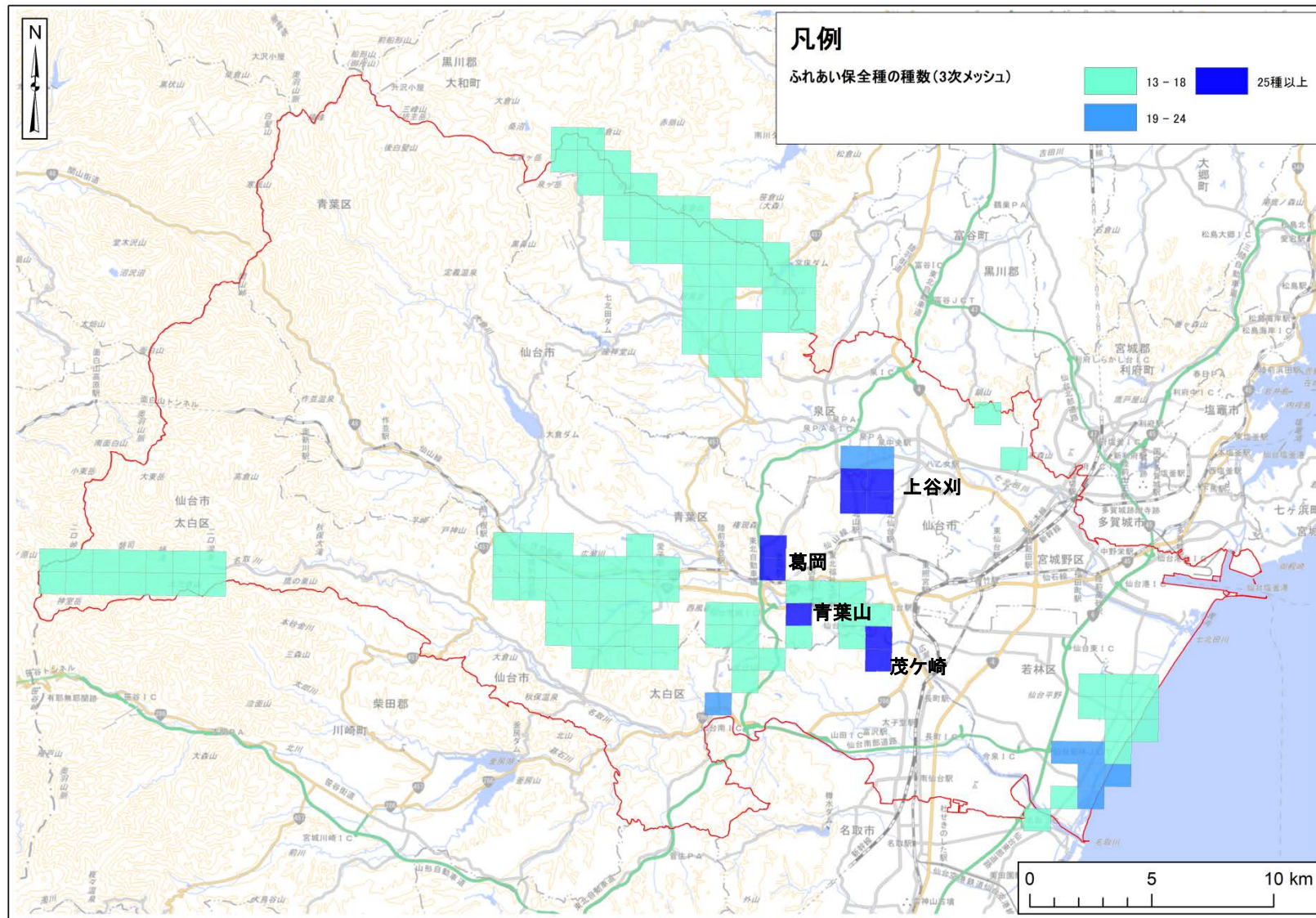
ふれあい保全種は青葉区葛岡や青葉山, 太白区茂ヶ崎, 泉区上谷刈等で種数が多い。

減少種は東部沿岸地域や、西部丘陵地・田園地域の青葉区桜ヶ丘, 青葉山や上愛子, 泉区の泉ヶ岳, 宮床や上谷刈等で種数が多い。また市街地地域においても種数の多いメッシュがわずかにみられる。逆に山地地域は野生動植物の情報不足のためか、種数の多いメッシュはあまりなかった。

里地里山指標種は青葉区葛岡や太白区茂ヶ崎等で種数が多い。

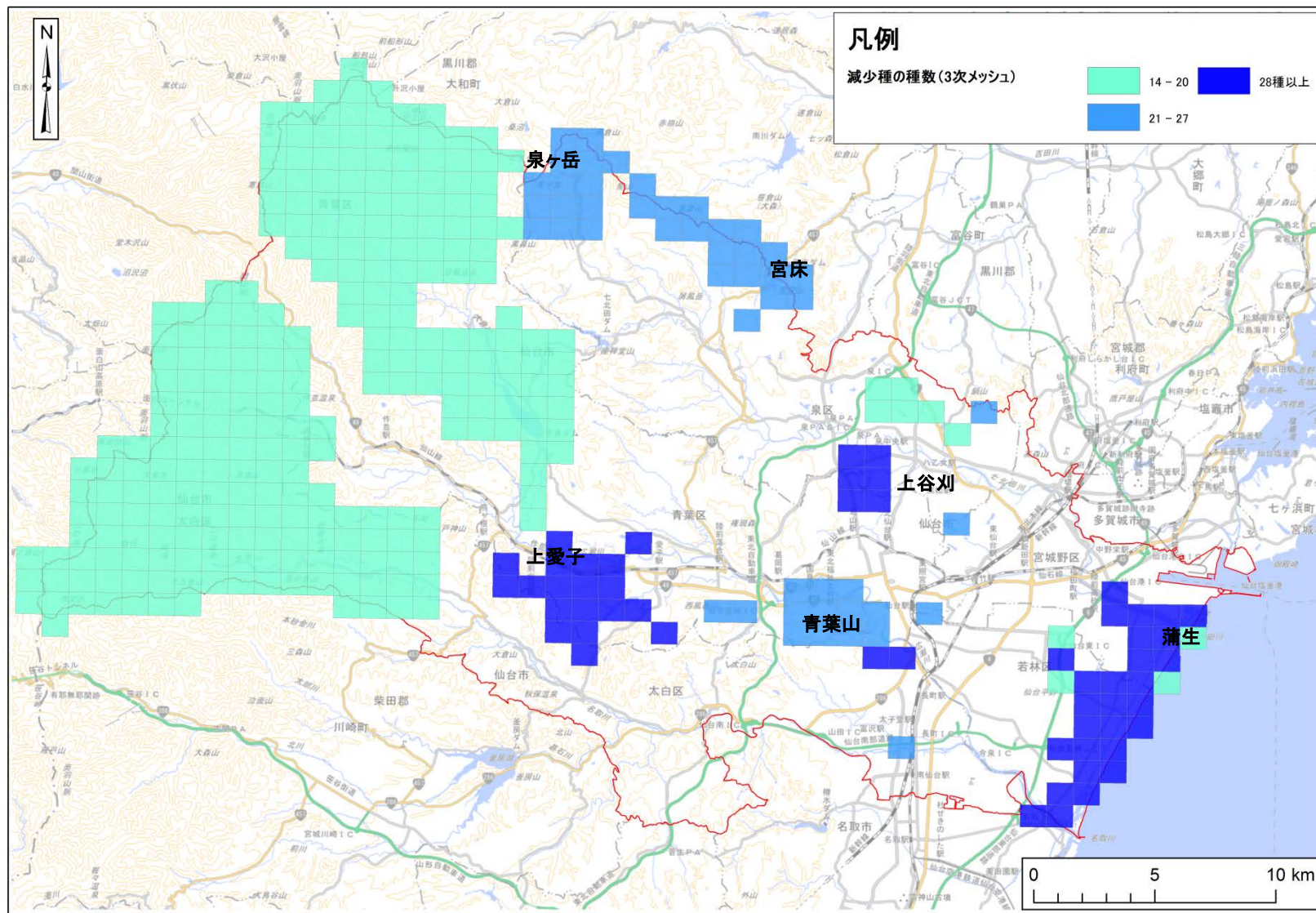
次に、各指標(小区分)地図及び里地里山メッシュの重ね合わせにより、「生きものの豊かな里地里山地図」を作成した(図 4-12)。

生きものの豊かな里地里山メッシュは 181 メッシュ(全里地里山メッシュの 35.0%)であり、泉区の泉ヶ岳, 宮床や上谷刈, 青葉区の青葉山や上愛子, 若林区荒浜に多く分布していた。



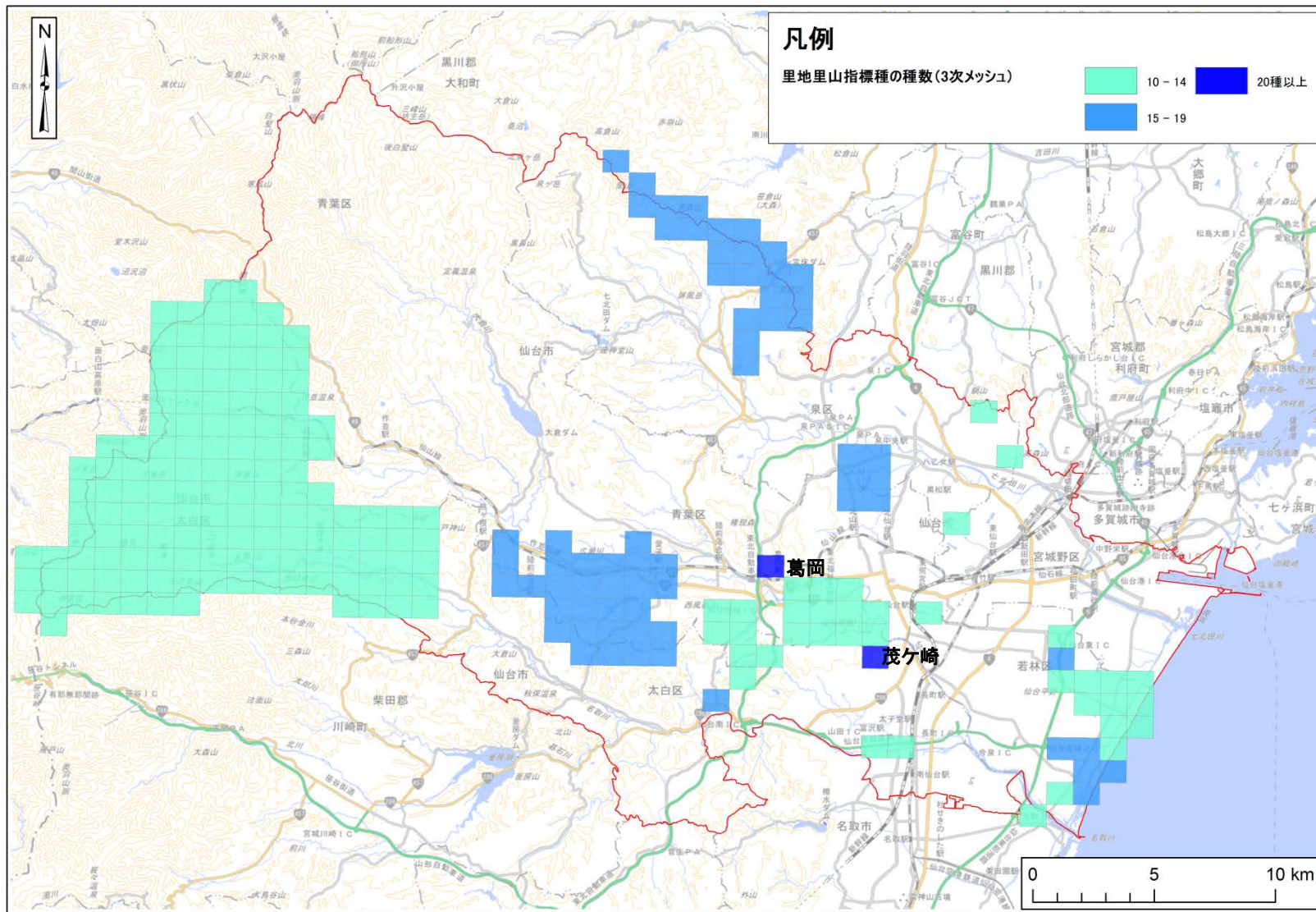
※本図の基図出典：国土地理院ウェブサイト(<http://www.gsi.go.jp/kikakuchousei/kikakuchousei40182.html>)

図 4-9 ふれあい保全種が多く確認された3次メッシュ



※本図の基図出典: 国土地理院ウェブサイト(<http://www.gsi.go.jp/kikakuchousei/kikakuchousei40182.html>)

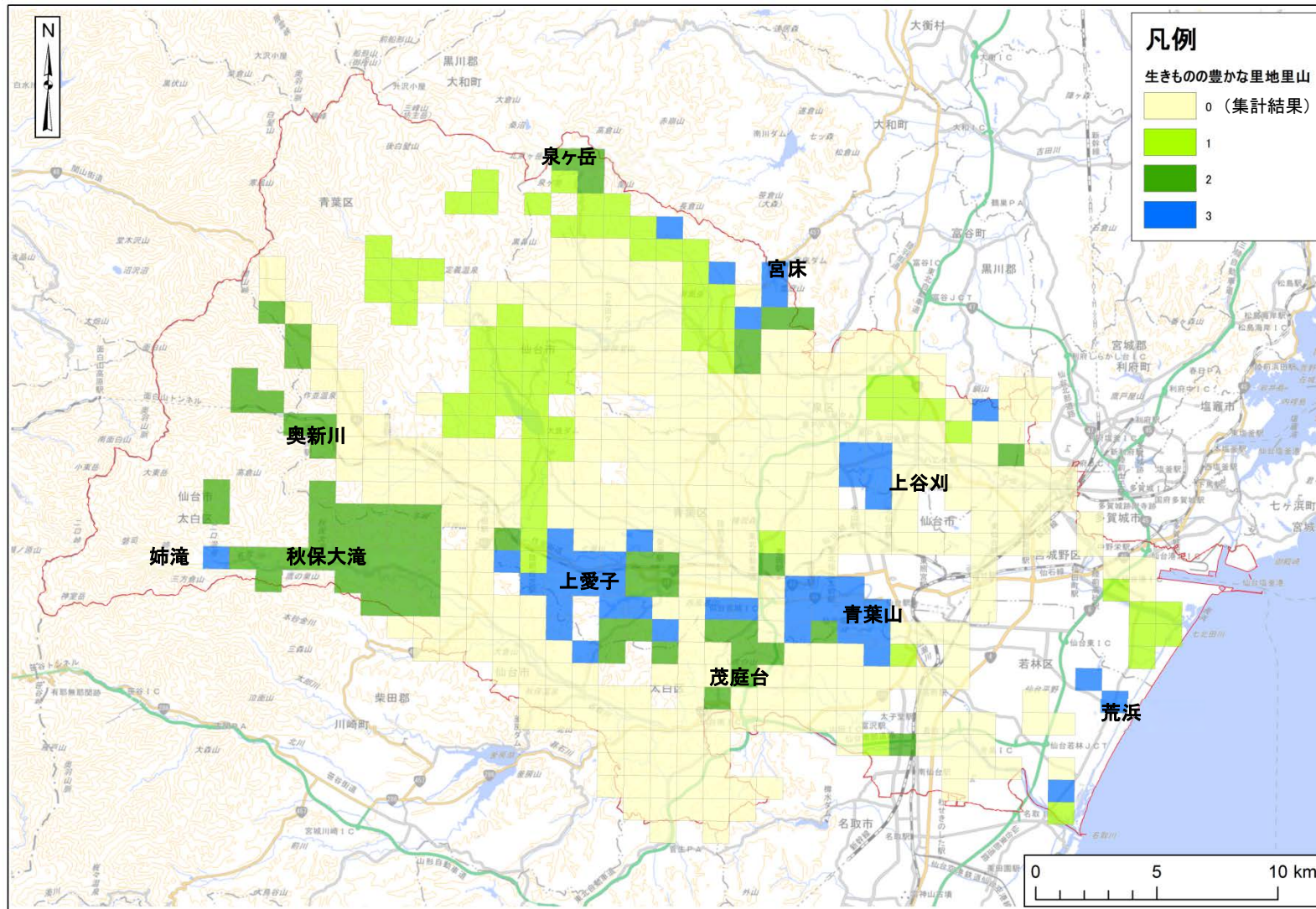
図 4-10 減少種が特に多く確認された 3 次メッシュ



※本図の基図出典: 国土地理院ウェブサイト (<http://www.gsi.go.jp/kikakuchousei/kikakuchousei40182.html>)

図 4-11 里地里山指標種が特に多く確認された3次メッシュ





※本図の基図出典：国土地理院ウェブサイト (<http://www.gsi.go.jp/kikakuchousei/kikakuchousei40182.html>)

図 4-12 生きものの豊かな里地里山地図

#### 4.2.4 里地里山の利活用状況

里地里山の活用状況（大区分）として、表 4-4 に示す指標（小区分）について情報を収集・整理し、地図化を行った。市民等による森林活用箇所（小区分）については、活動主体ごとに収集・整理した結果を表 4-5 に示した。各指標（小区分）の地図を図 4-13～図 4-15 に示す。

表 4-4 里地里山の活用状況(大区分)

No.	指標(小区分)	使用したデータ	地図化の手順	配点
1	多面的機能を発揮する農業実施箇所 【図 4-13】	表 4-5 参照	左記のデータを収集し、該当する農地の位置図(紙面)を基に地図化を行った。地図化の際には、それぞれの農地が A~C(表 4-5 の ID に該当)のどのデータに基づくものかが分かるよう凡例を工夫した。	+1
2	過去 10 年間における間伐施工箇所 【図 4-14】	国有林施業履歴簿(間伐箇所)仙台森林管理署資料 民有林施業履歴簿(間伐箇所)農林土木課資料	過去 10 年間で、間伐等(衛生伐や保安林改良事業)の施工履歴がある林班番号と林班位置図(GIS データ)を基に地図化を行った。	+1
3	市民等による森林活用箇所 【図 4-15】	表 4-6 参照	左記のデータを収集し、その活動主体別に、活動場所や活動内容等について整理した(表 4-7 参照)。各活動主体の具体的な活動場所範囲が示された図面等が入手できた場合はその図面をもとに地図化を行った。活動場所範囲を示す図面等が入手できなかった場合は、地名等から判別しおおよその範囲を図示した。	+1

表 4-5 多面的機能を発揮する農業実施箇所(小区分)に使用したデータ

ID	使用したデータ	データ概要	出典
A	多面的機能支払交付金活用地域	農業・農村の有する多面的機能の維持・発揮を図るための地域の共同活動に係る支援を行い、地域資源の適切な保全管理を推進する制度(農林水産省)。平成 27 年度の本制度活用活動組織のデータを使用。	多面的機能支払交付金のあらまし【平成 27 年度版】パンフレット(農林水産省, 2015) 仙台市農政企画課提供資料(各活動組織の活動位置図等)
B	中山間地域等直接支払交付金活用地域	中山間地域における農業活動は、生産条件が不利ではあるが、災害防止や自然環境保全等の効果があることを鑑み、当該地域での農業活動を支援する制度(農林水産省)。平成 27 年度の本制度協定集落データを使用。	中山間地域等直接支払制度パンフレット(第 4 期対策)(農林水産省, 2015) 仙台市農政企画課提供資料(各協定集落の活動位置図等)
C	環境保全型農業直接支払交付金活用地域	農業分野において地球温暖化防止や生物多様性保全に積極的に貢献していくため、環境保全に効果の高い営農活動を支援する制度(農林水産省)。平成 27 年度の本制度活用団体でデータを使用。	平成 27 年度環境全型農業直接支払交付金の取組の手引き(農林水産省, 2015) 仙台市農業振興課提供資料(団体の活動場所等)

※各協定の一覧は資料編(資料 5 多面的機能を発揮する農業実施箇所一覧、資-55 頁)に示す。

表 4-6 市民等による森林活用箇所(小区分)に使用したデータ

ID	使用したデータ	データ概要	出典
a	森林・山村多面的機能発揮対策交付金活用団体	荒廃した森林の多面的機能を持続的に発揮させるため、里山林の景観維持、侵入竹の伐採等の管理、薪炭林利用等の活動を支援する制度(林野庁)。平成 26 年度に本制度を活用した団体データを使用。	森林・山村多面的機能発揮対策交付金活用事例集 VOL1(宮城県, 2015) 宮城県林業振興課提供資料(各団体の活動位置図等)
b	「緑の活動団体」活動場所	仙台市が認定する、緑に関する活動(緑の保全、創出又は普及)を行っている団体。平成 27 年 4 月 1 日現在で認定されている団体のうち、その活動内容が森林や樹林の下草刈りや林道整備等であつ特定の活動場所を持つ団体のデータを使用。	せんだい百社通信 No.42
c	みやぎの里山林協働再生支援事業の活用団体活動場所	森林づくり活動を行おうとする企業等と、活動の場を提供できる森林所有者との橋渡しを行うことにより、里山林の利活用を支援していく事業(宮城県)。平成 27 年 4 月時点において市内で協定している団体のデータを利用。	宮城県ホームページ(閲覧日:2016 年 3 月 9 日) <a href="http://www.pref.miyagi.jp/soshiki/sizenhogo/main.html">http://www.pref.miyagi.jp/soshiki/sizenhogo/main.html</a>
d	わたしたちの森づくり事業の活用団体活動場所	団体や企業等による森づくり活動や森林レクリエーションのフィールドとして、県有林を貸出する事業(宮城県)。平成 27 年 4 月 1 日現在の協定締結箇所のデータを利用。	宮城県ホームページ(閲覧日:2016 年 3 月 14 日) <a href="http://www.pref.miyagi.jp/soshiki/sinrin/jisshizyoukyou26.html">http://www.pref.miyagi.jp/soshiki/sinrin/jisshizyoukyou26.html</a>
e e-1 e-2 e-3	協定締結による国民参加の森林づくり協定箇所 ・ふれあいの森 ・社会貢献の森 ・遊々の森	国民の多様な森林整備や保全活動の要請に対応した国民参加の森林づくりを推進するため、国有林をフィールドとして提供する仕組み(農林水産省)。目的に応じて 6 つのタイプ※がある。平成 27 年 4 月 1 日現在協定締結箇所を利用。市内においては、「ふれあいの森」・「社会貢献の森」・「遊々の森」について協定の実績がある。	東北森林管理局ホームページ(閲覧日:2016 年 3 月 14 日) <a href="http://www.rinya.maff.go.jp/tohoku/sidou/fukyu/kyoutei.html">http://www.rinya.maff.go.jp/tohoku/sidou/fukyu/kyoutei.html</a>

※「ふれあいの森」: 地方公共団体やボランティア団体向け。自主的な森林づくりの場として提供／「社会貢献の森」: 企業の社会的責任活動等を目的とした森林づくりの場として提供／「遊々の森」: 森林環境教育の推進を目的とした森林教室や体験活動等の場として提供／「木の文化を支える森づくり」: 地域の伝統文化等の継承に貢献するための森林づくりの場として提供／「多様な活動の森」: 森林保全を目的とした森林パトロールや美化活動の場として提供／「モデルプロジェクトの森」: 地域住民や団体等と合意形成を図りつつ、地域や森林の特色を活かした森林管理の実施を目的とした森林整備・保全活動の場として提供

表 4-7 市民等による森林活用団体一覧(順不同)

No.	活動主体	主な活動場所	地図化に際し参考とした情報	出典ID※
1	里リッチを愉しむ会	泉区実沢	宮城県林業振興課提供資料(位置図)	a
2	館みはらし公園環境整備クラブ	泉区館	宮城県林業振興課提供資料(位置図)	a
3	仙台市森林アドバイザーの会	太白区秋保町湯元	宮城県林業振興課提供資料(位置図)	a, b
		太白区旗立三丁目緑地	仙台市公園・緑地配置図(仙台市, 2013)	b
		若林区荒浜(谷地中林国有林)	仙台市森林管理署提供資料(位置図)	e-2
4	新川輝森人ゼネロップ	青葉区新川	宮城県林業振興課提供資料(位置図)	a
5	権現森自然研究会	青葉区芋沢権現森(葛岡国有林)	宮城県林業振興課提供資料(位置図) 仙台市森林管理署提供資料(位置図)	a, b e-3
6	みやぎ里山整備クラブ	青葉区芋沢黒森山(黒森山国有林)	宮城県林業振興課提供資料(位置図) 仙台市森林管理署提供資料(位置図)	a, b e-3
7	せんだい・市民の森を創る会	青葉区荒巻仁田谷地, 宮城野区 桝江, 宮城野区燕沢	宮城県林業振興課提供資料(位置図)	a, b
8	泉ヶ岳かむり	泉区福岡岳山 泉ヶ岳キャンプ場 (旧宮城県管理施設)	国土地理院地形図(1/25,000)	b
9	高森東ふるさとづくりの会	泉区高森 高森東公園	仙台市公園・緑地配置図(仙台市, 2013)	b
10	「将監沼の自然」とふれあいを育む会	泉区将監 将監風致公園	仙台市公園・緑地配置図(仙台市, 2013)	b
11	「向山の森」を育てよう会	泉区向陽台 向陽台小学校	せんだいくらしのマップ	b
12	長命館公園サポーターズクラブ	泉区加茂 長命館公園	仙台市公園・緑地配置図(仙台市, 2013)	b
13	特定非営利活動法人 みどり十字軍	泉区上谷刈堤下 水の森公園	仙台市公園・緑地配置図(仙台市, 2013)	b
		若林区荒浜(谷地中林国有林)	仙台市森林管理署提供資料(位置図)	e-2
14	真美沢公園を美しくする会	泉区旭丘堤 真美沢公園	仙台市公園・緑地配置図(仙台市, 2013)	b
15	特定非営利活動法人都市デザイン ワークス	宮城野区南蒲生	みんなの居久根リーフレット(都市デザイン ワークス, 2014)	b
16	緑を守り育てる宮城県連絡会議	太白区秋保町馬場岳国有林(二 口学習の森)	仙台市森林管理署提供資料(位置図)	b, e-3
		若林区荒浜(谷地中林国有林)	仙台市森林管理署提供資料(位置図)	e-2
17	里山ねっと赤坂	青葉区蒲沢山	仙台市森林管理署提供資料(位置図)	b, e-3
18	COOP 緑の基金運営委員会	泉区朴沢(永倉山), 青葉区南吉 成(吉成山), 青葉区大倉(向大倉 山), 太白区茂庭(茂庭山)	みやぎ生協協同組合提供資料	b
19	三井ホーム株式会社	泉区福岡岳山 1	宮城県自然保護課提供資料(位置図)	c
20	DMCホームマック株式会社	太白区茂庭字生出東地内	宮城県森林整備課提供資料(位置図)	d
		若林区荒浜(谷地中林国有林)	仙台市森林管理署提供資料(位置図)	e-2
21	蕃山 21 の会	青葉区下愛子(岩元山国有林)	仙台市森林管理署提供資料(位置図)	e-2
22	Hands On Nature	青葉区下愛子(岩元山国有林)	仙台市森林管理署提供資料(位置図)	e-1
23	ゆりりん愛護会	若林区荒浜(谷地中林国有林)	仙台市森林管理署提供資料(位置図)	e-1
24	万里の松原に親しむ会	若林区荒浜(谷地中林国有林)	仙台市森林管理署提供資料(位置図)	e-2
25	特定非営利活動法人 森林との共 生を考える会	若林区荒浜(谷地中林国有林)	仙台市森林管理署提供資料(位置図)	e-2
26	日本の森を守る地方銀行有志の 会	若林区荒浜(谷地中林国有林)	仙台市森林管理署提供資料(位置図)	e-2
27	三陸森の会	若林区荒浜(谷地中林国有林)	仙台市森林管理署提供資料(位置図)	e-2
28	明治コンサルタント(株)	若林区荒浜(谷地中林国有林)	仙台市森林管理署提供資料(位置図)	e-2
29	NPO 法人森びとプロジェクト委員 会みちのく事務所	若林区荒浜(谷地中林国有林)	仙台市森林管理署提供資料(位置図)	e-2
30	(公財)瓦礫を活かす森の長城プロ ジェクト	若林区荒浜(谷地中林国有林)	仙台市森林管理署提供資料(位置図)	e-2
31	有限責任事業組合復興第一協力 会	若林区荒浜(谷地中林国有林)	仙台市森林管理署提供資料(位置図)	e-2
32	(一社)日本遊技関連事業協会	若林区荒浜(谷地中林国有林)	仙台市森林管理署提供資料(位置図)	e-2

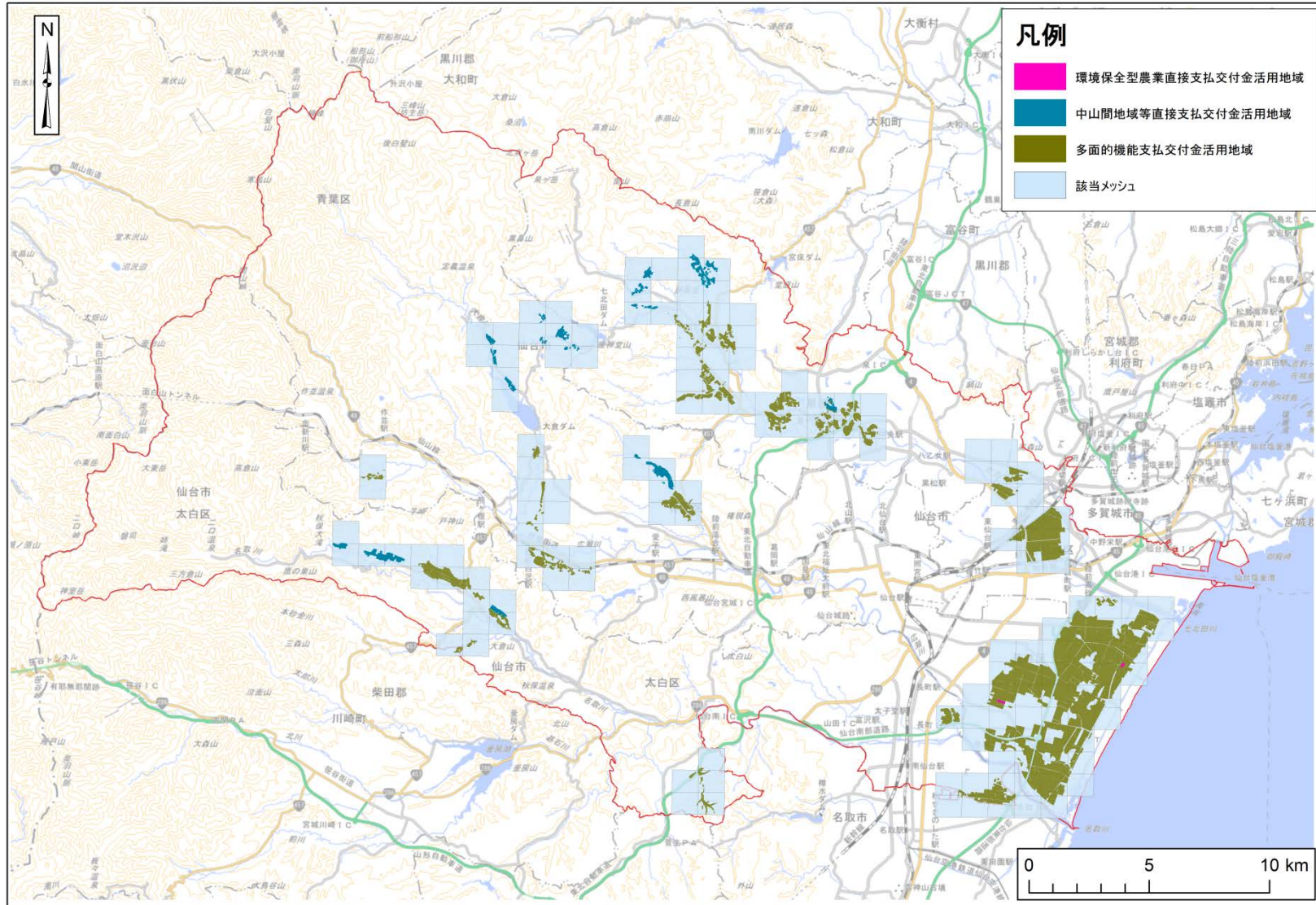
※出典 ID は表 4-6 の ID に該当。

多面的機能を発揮する農業実施箇所は東部田園地域と西部丘陵地・田園地域に分布した。使用した3つの指標(小区分)のうち多面的機能支払交付金活用地域の面積が最も大きく、特に東部田園地域に集中していた。中山間地域等直接支払交付金活用地域は、交付金の特性上、西部丘陵地・田園地域に小面積で分布した。環境保全型農業直接支払交付金活用地域については、東部田園地域の2箇所のみであった。

過去10年間における間伐施工箇所は、西部丘陵地・田園地域から山地地域を中心に小面積で散在した。

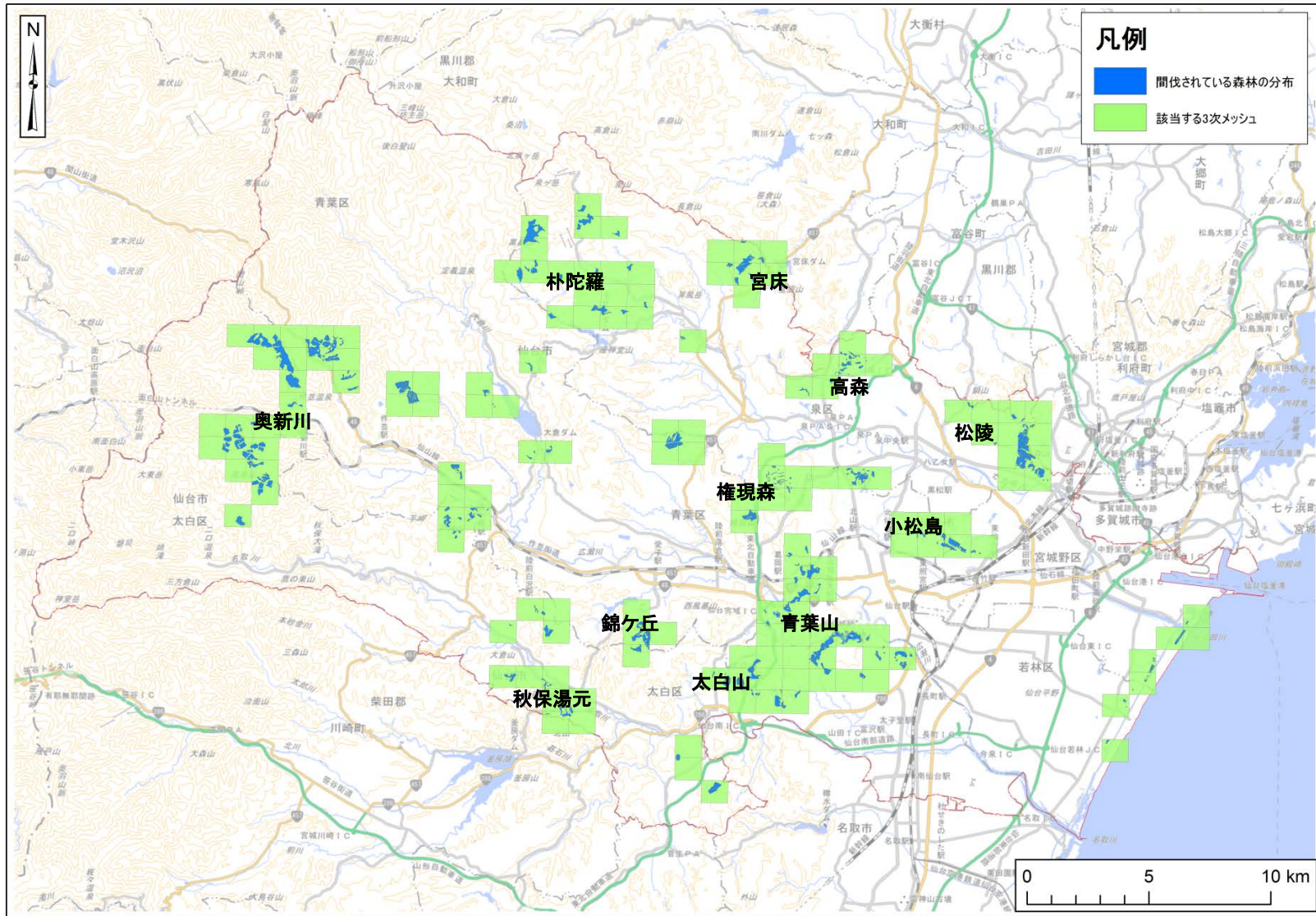
市民等による森林活用箇所は市街地地域から西部丘陵地・田園地域を中心に分布しており、市内30箇所以上で市民団体や企業等により活用されていた。

次に、各指標(小区分)地図と里地里山メッシュの重ね合わせにより、「活用されている里地里山」を作成した(図4-16)。活用されている里地里山のメッシュは253メッシュ(全里地里山メッシュの48.9%)であり、太白区坪沼や太白山周辺、秋保湯元周辺、青葉区芋沢や権現森周辺、泉区上谷刈や実沢等に多く分布していた。



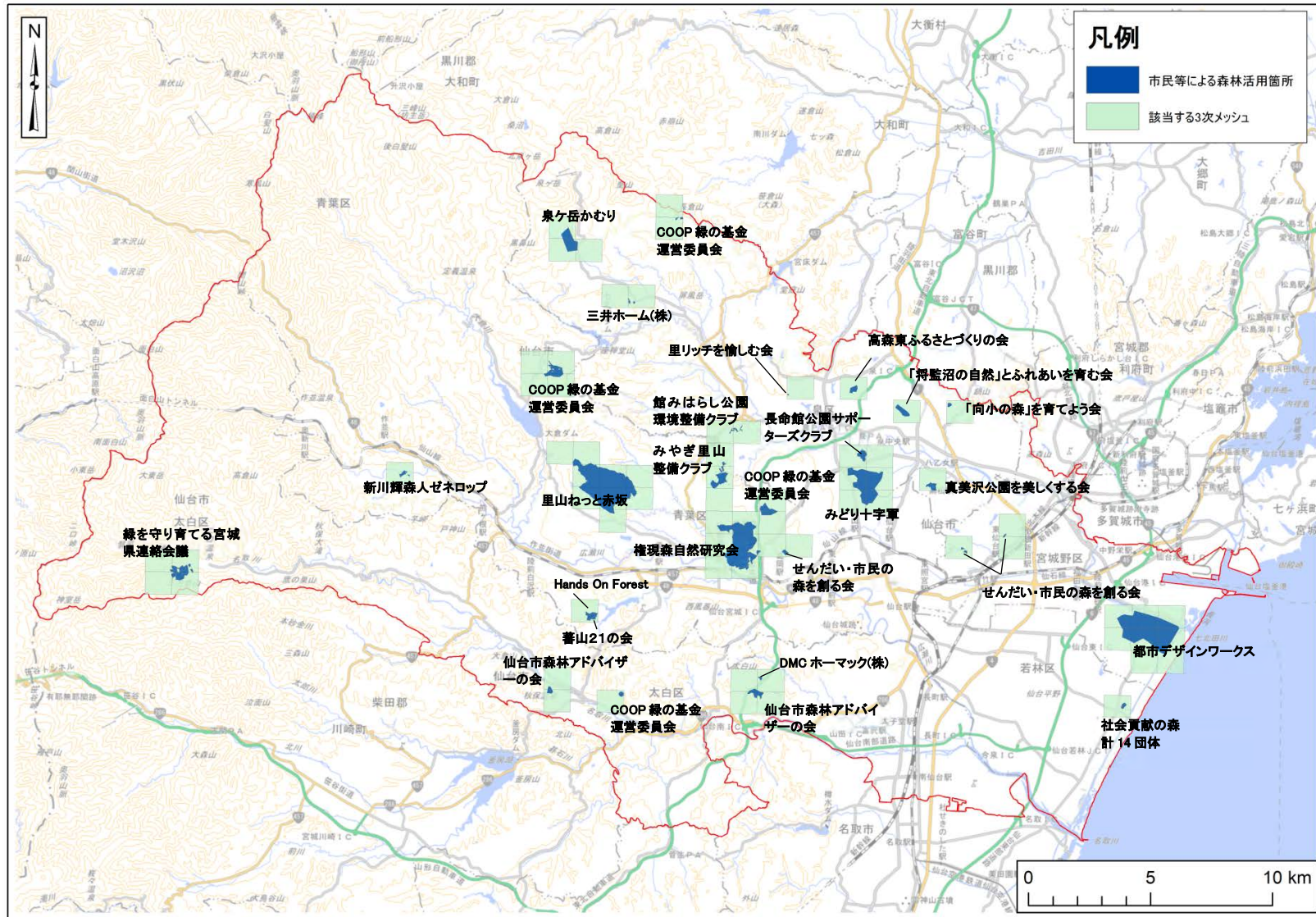
※本図の基図出典: 国土地理院ウェブサイト (<http://www.gsi.go.jp/kikakuchousei/kikakuchousei40182.html>)

図 4-13 多面的機能を発揮する農業実施箇所



※本図の基図出典: 国土地理院ウェブサイト (<http://www.gsi.go.jp/kikakuchousei/kikakuchousei40182.html>)

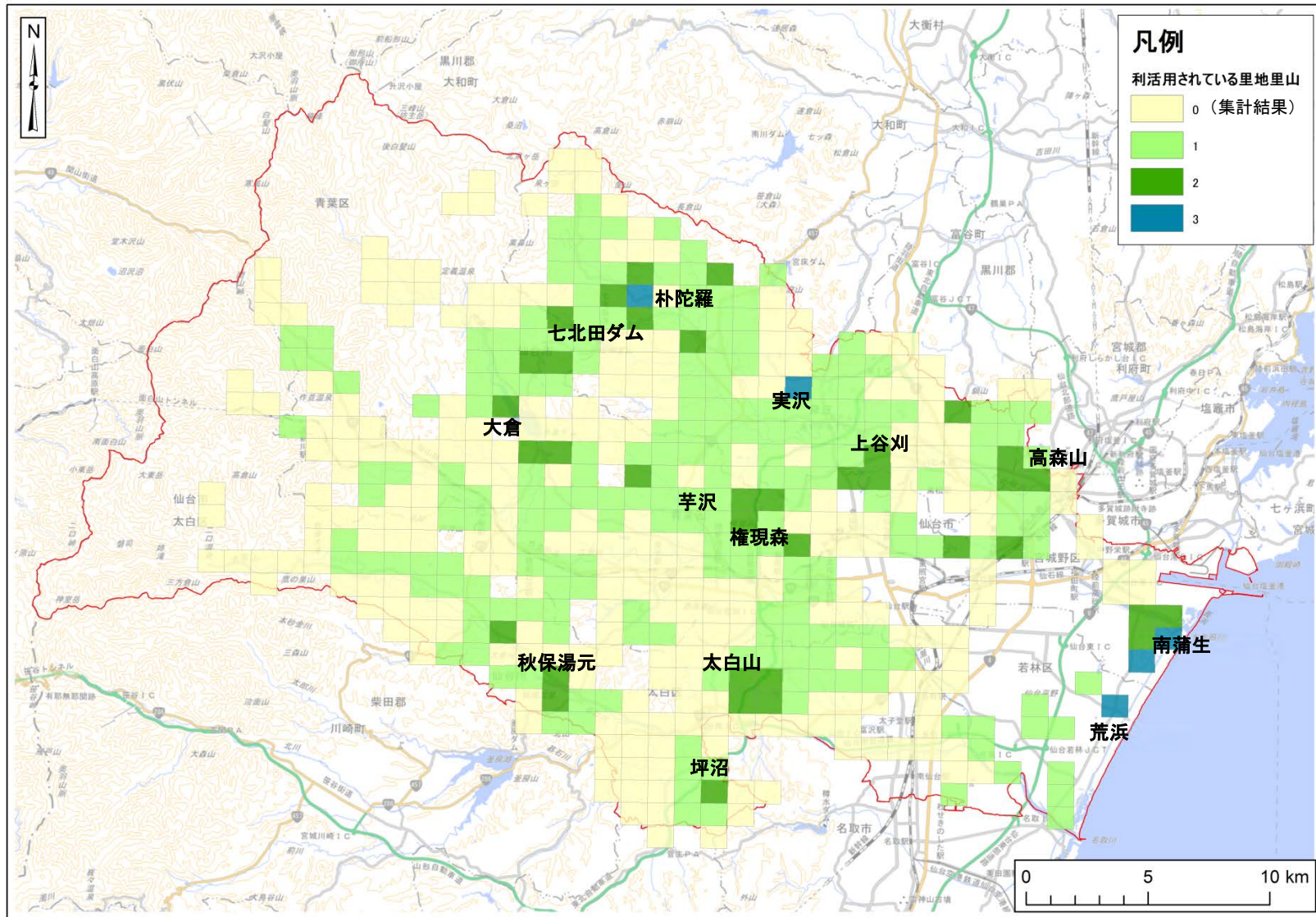
図 4-14 過去 10 年間における間伐施工箇所



※本図の基図出典: 国土地理院ウェブサイト (<http://www.gsi.go.jp/kikakuchosei/kikakuchosei40182.html>)

図 4-15 市民等による森林活用箇所





※本図の基図出典：国土地理院ウェブサイト (<http://www.gsi.go.jp/kikakuchousei/kikakuchousei40182.html>)

図 4-16 利活用されている里地里山

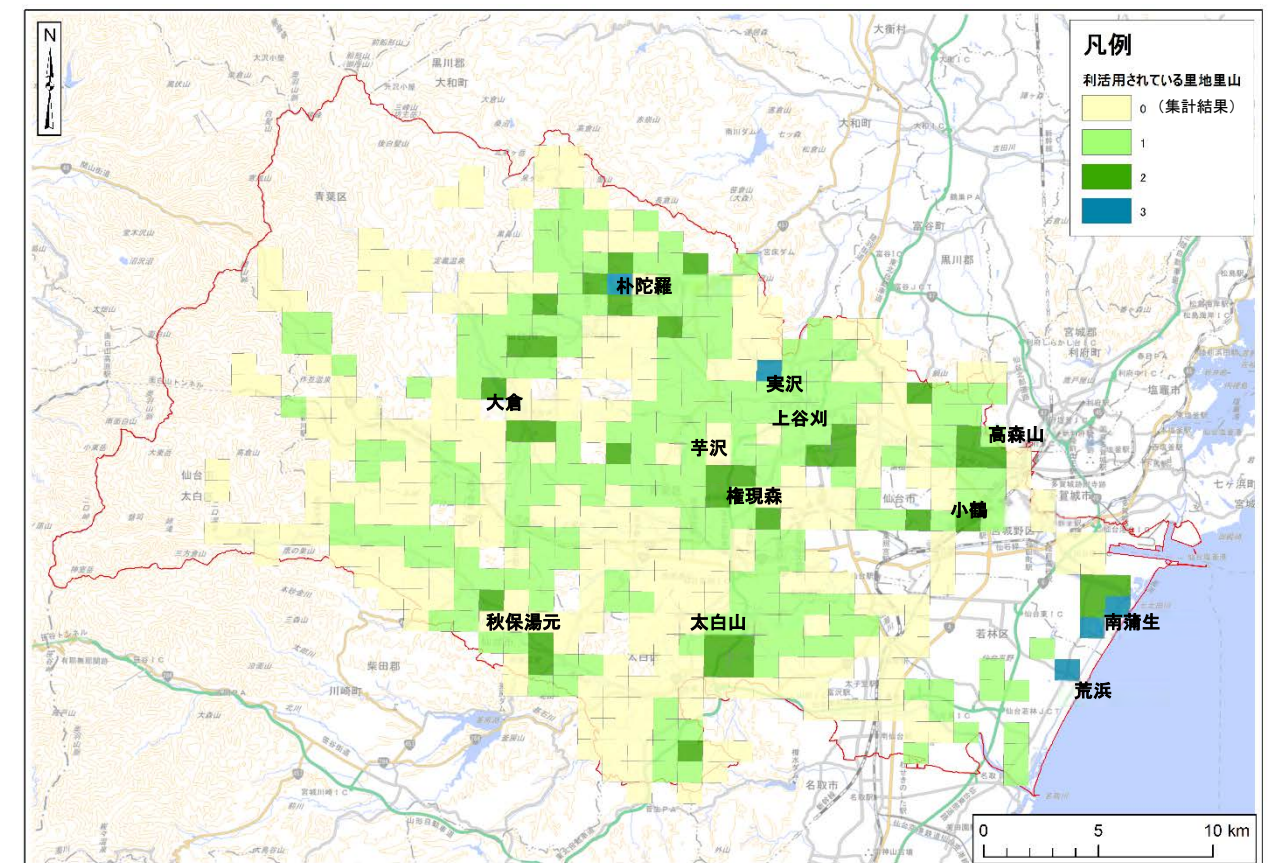
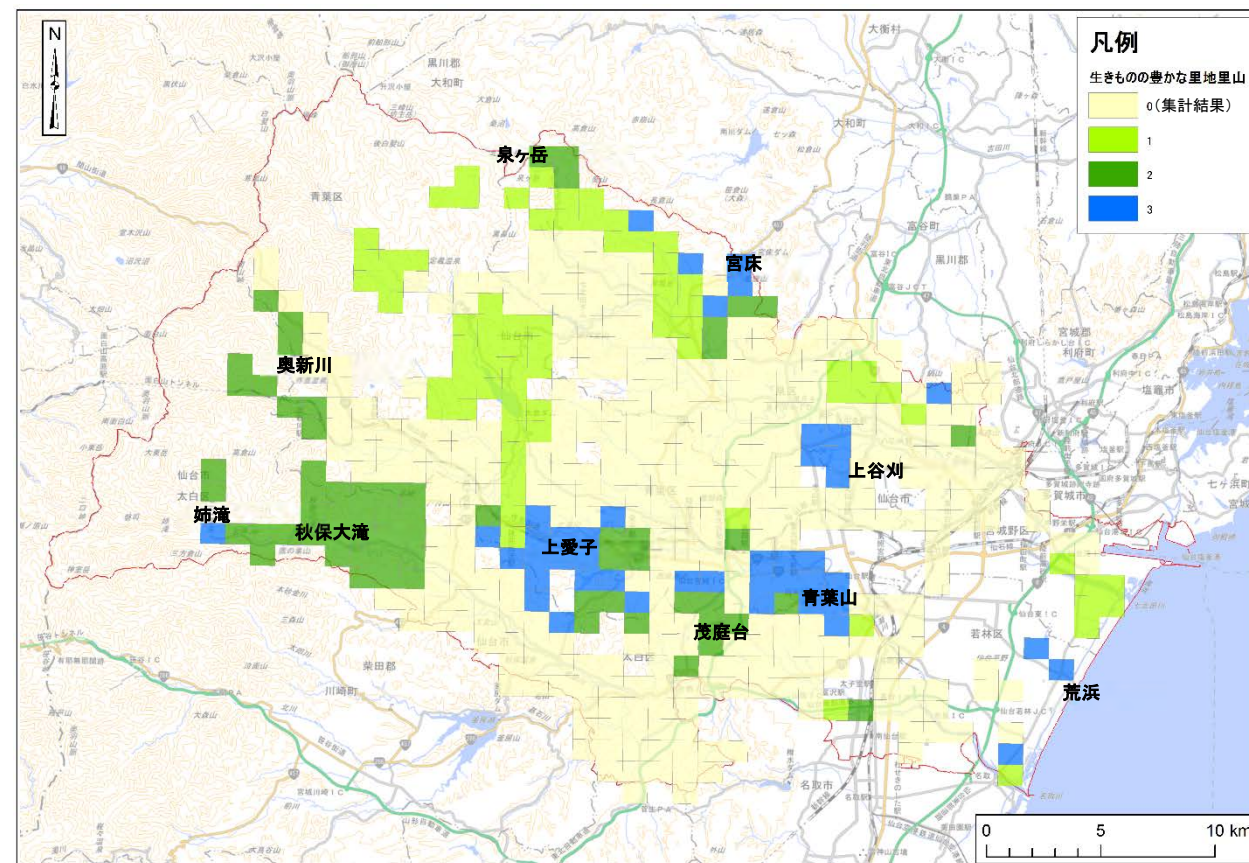
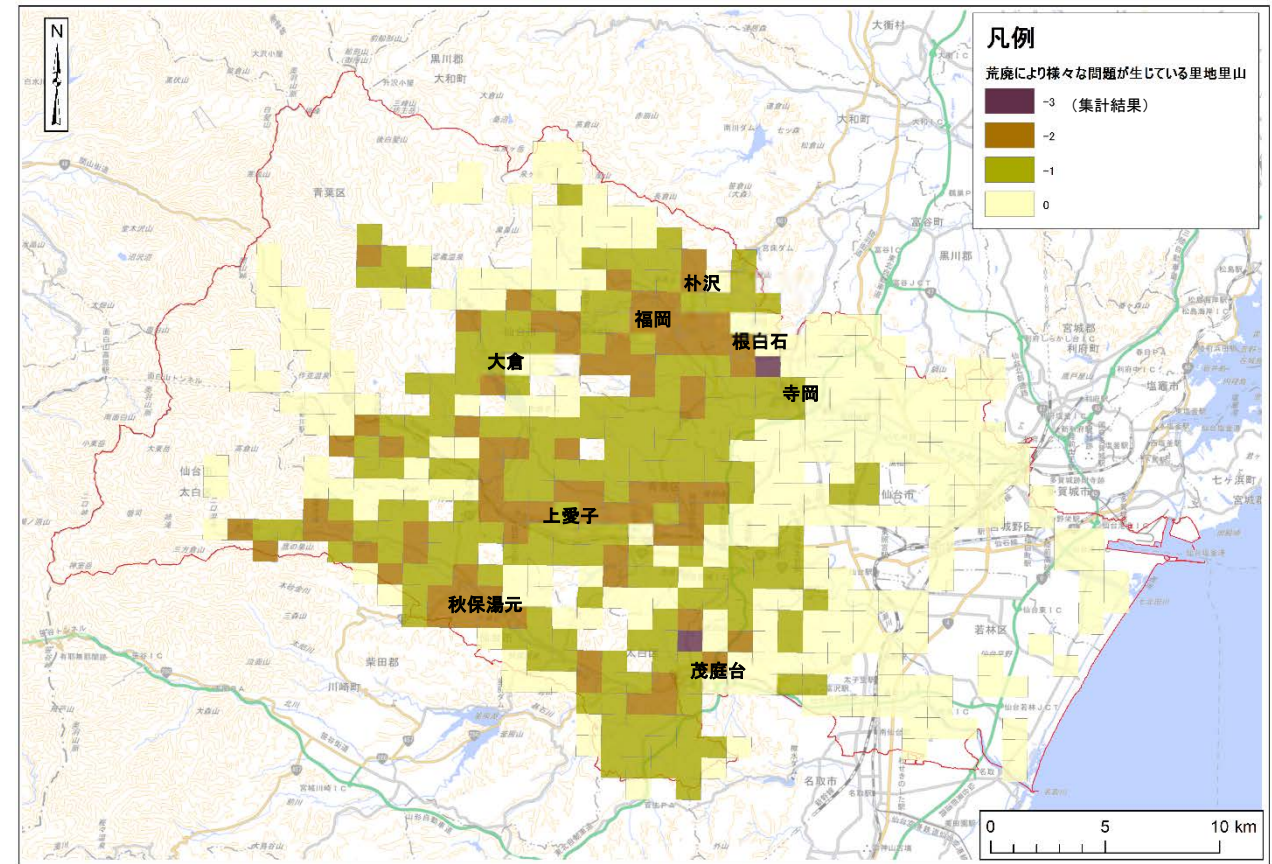
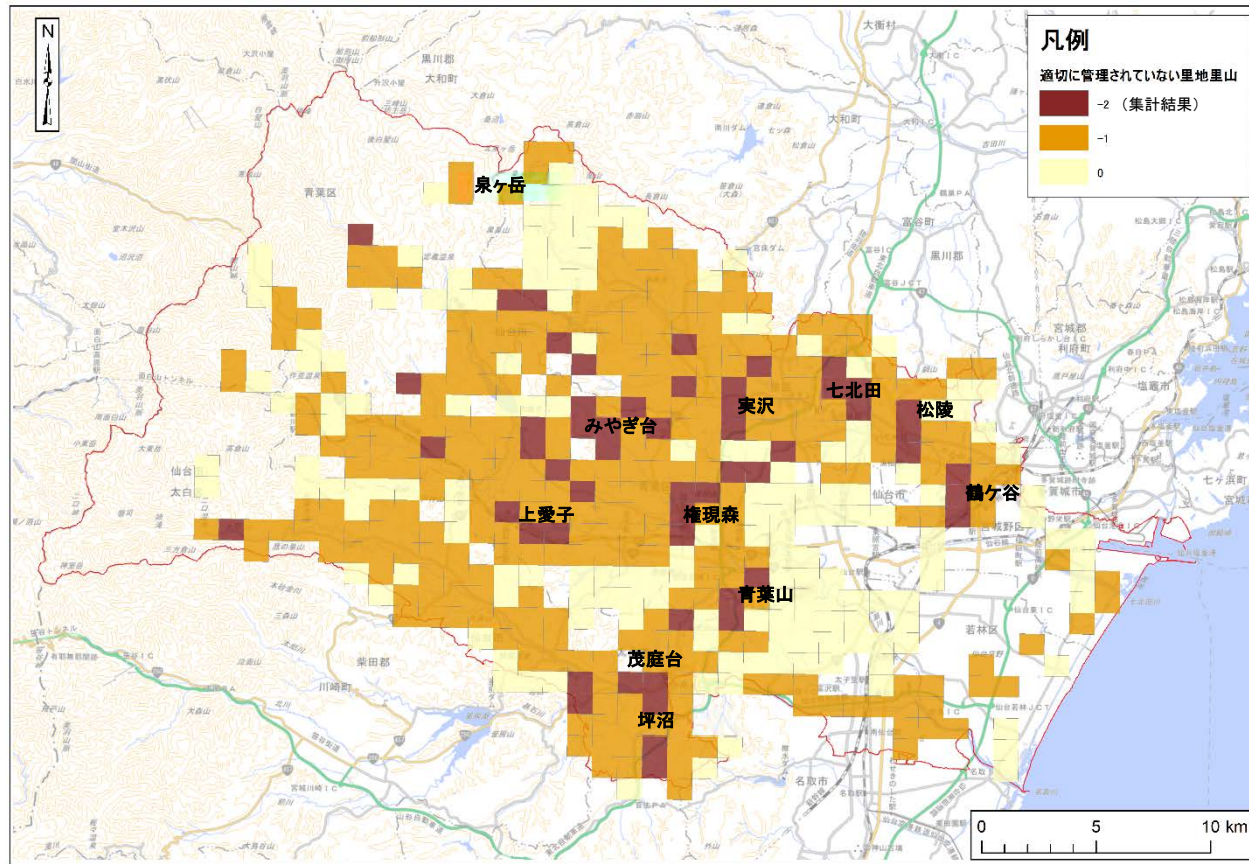
#### 4.2.5 各指標の組み合わせによる考察

作成した里地里山の状態を表す各地図を次頁に再掲する（図 4-17）。仙台市の里地里山メッシュ（517 メッシュ）のうち、①適切に管理されていない里地里山が 352 メッシュ（68.1%）、②荒廃により問題が生じている里地里山が 265 メッシュ（51.3%）、③生きものが豊かな里地里山が 181 メッシュ（35.0%）、④市民等により利活用されている里地里山が 253 メッシュ（48.9%）であった。

表 4-8 里地里山の状態ごとのメッシュ数

指標（大区分）	メッシュ数※
①適切に管理されていない里地里山	352 (68.1%) 内訳:-2 点 55(10.6%), -1 点 297(57.5%)
②荒廃により問題が生じている里地里山	265 (51.3%) 内訳:-3 点 2(0.4%), -2 点 80(15.5%), -1 点 183(35.4%)
③生きものが豊かな里地里山	181 (35.0%) 内訳:+3 点 44(8.5%)+2 点 64(12.4%), +1 点 73(14.1%)
④市民等により利活用されている里地里山	253 (48.9%) 内訳:+3 点 5(1.0%), +2 点 36(7.0%), +1 点 212(41.0%)

※括弧内の数字は仙台市の里地里山メッシュ（517 メッシュ）に占める割合



※本図の基図出典: 国土地理院ウェブサイト (<http://www.gsi.go.jp/kikakuchousei/kikakuchousei40182.html>)

図 4-17 里地里山の状態

### (1) 適切な管理が特に必要な里地里山

「①適切に管理されていない里地里山」と「②荒廃により問題が生じている里地里山」の関係について考察した。その結果、図 4-18 に示すとおり、適切な管理がされている里地里山では、野生鳥獣による農作物被害やクマ出没などの問題が生じていない地域が多いのに対し、管理がされていない里地里山では問題が生じている地域が多い結果となった。

このことから、放棄耕作地の解消や、林齢の多様性が高い森林づくりなど、里地里山の適切な管理が、野生鳥獣による農作物被害の低減やクマ出没件数の減少など何らかの効果があると考えられる。一方、現在様々な問題が起こっており、何らかの対策が必要な地域としては、青葉区作並、芋沢や上愛子、太白区秋保や坪沼、泉区根白石や福岡周辺等が挙げられる(図 4-19)。

なお、適切な管理がされておらず、かつ、問題が生じている里地里山 244 メッシュについて、「③生きものが豊かな里地里山」の集計結果の内訳を確認したところ、生きものの豊かさを示す点数が 0 点であるメッシュが 162 メッシュで最も多かった。

以上のことから、野生鳥獣による農作物被害等の問題を低減し、また、生物多様性の保全を図る上では、里地里山の適切な管理が何らかの効果を持つと考えられる。

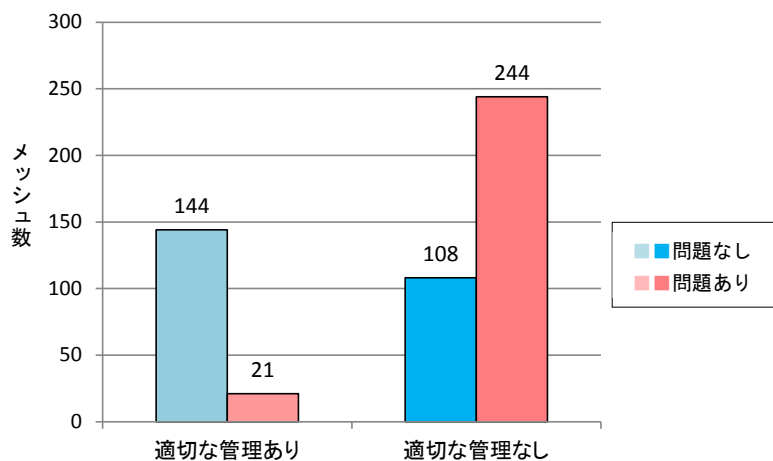
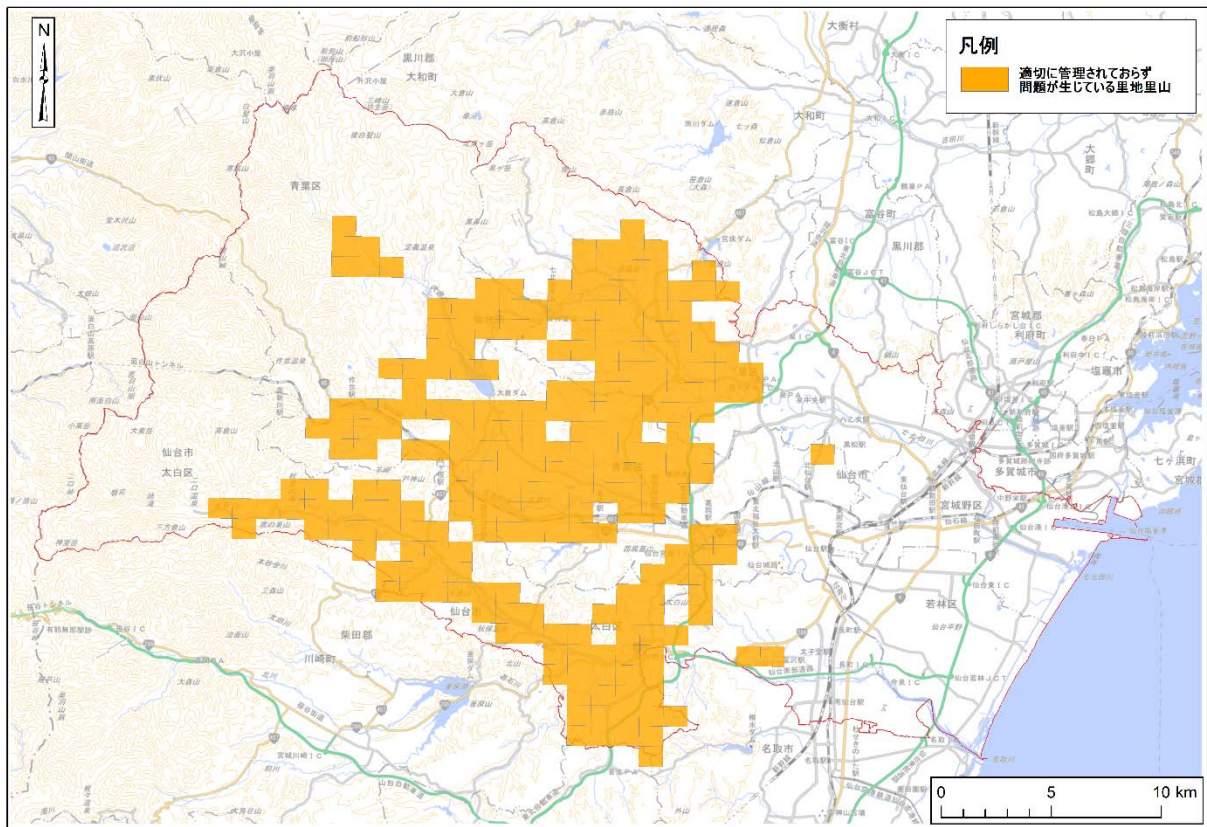


図 4-18 管理の有無と問題の生じている里地里山の関係



※本図の基図出典: 国土地理院ウェブサイト(<http://www.gsi.go.jp/kikakuchousei/kikakuchousei40182.html>)

図 4-19 適切に管理されておらず問題が生じている里地里山

## (2) 生きものが豊かな里地里山の保全

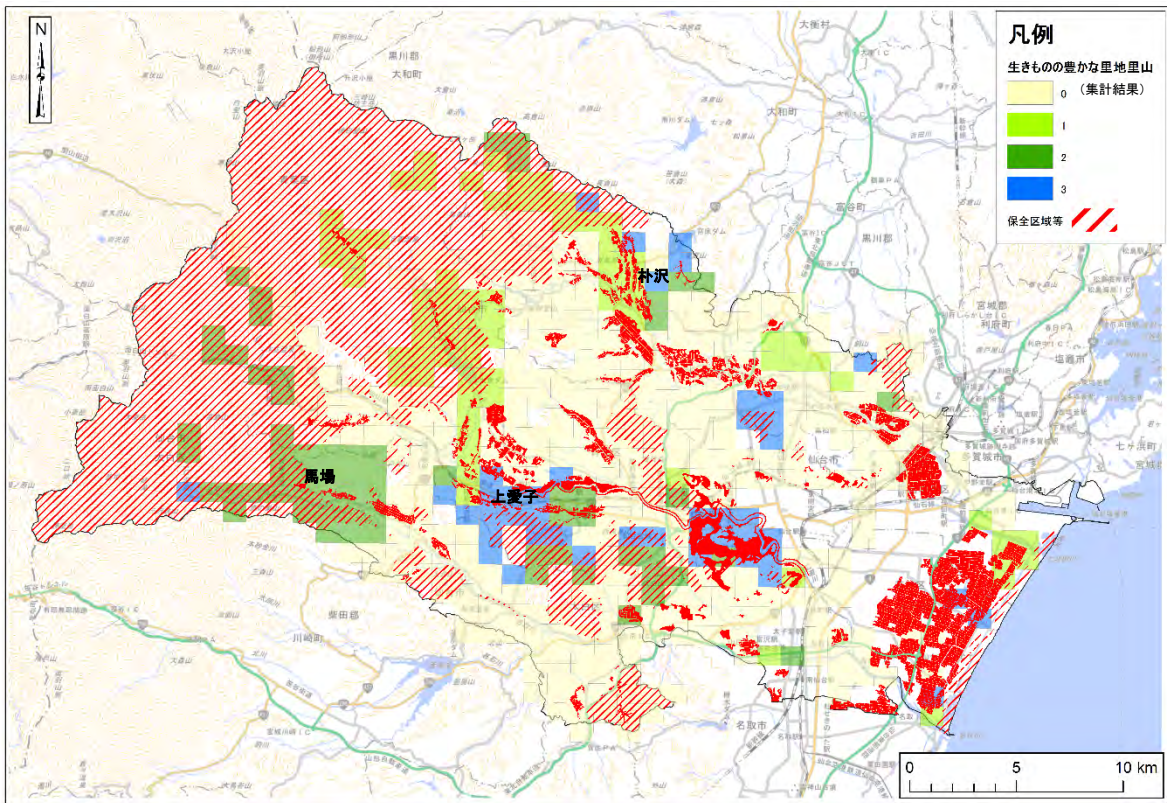
良好な自然環境や農地等を保全するため、表 4-9 に示す法律や条例により保全地域等が指定されている。これらの指定地域等と「③生きものが豊かな里地里山」の関係について、考察を行った。その結果、図 4-20 に示すとおり、生きものが豊かな里地里山は、概ねいずれかの保全区域等に指定されており、今後もその地域の生物多様性は適切に保存されると考えられる。しかしながら、生きものが豊かな里地里山であるのにもかかわらず、太白区秋保馬場周辺や青葉区上愛子箱倉山周辺、泉区朴沢のいずみ墓園周辺等の里地里山は保全区域等に指定されておらず、これらの地域の環境を保全するための対策を検討する必要がある。

次に、「③生きものが豊かな里地里山」と「④利活用されている里地里山」の関係について考察を行った。その結果、図 4-21 に示すとおり、生きものが豊かな青葉区水の森公園、丸田沢、青葉山周辺や陸前白沢駅周辺、泉区朴沢いずみ墓園周辺、太白区太白山周辺等では、市民団体等による森林整備活動や地域住民による農作業等の利活用がされており、今後もその環境が維持されることと期待される。一方、太白区秋保馬場や境野野尻周辺、青葉区大倉周辺（大倉ダムや定義温泉周辺）、上愛子小学校周辺や愛子駅周辺は、生きものが豊かな地域であるが、里地里山として利活用が不十分な状況である。さらに、図 4-20 と図 4-21 の両図をみると、太白区秋保馬場の北側地域や青葉区上愛子小学校周辺や愛子駅周辺は、生きものが豊かであるにもかかわらず、法による保全区域等に指定されておらず、また、利活用もなされていないことから、生物多様性を保全する上では、特に対策を検討すべき地域であると考えられる。

表 4-9 開発等に規制がある条例等の指定状況※

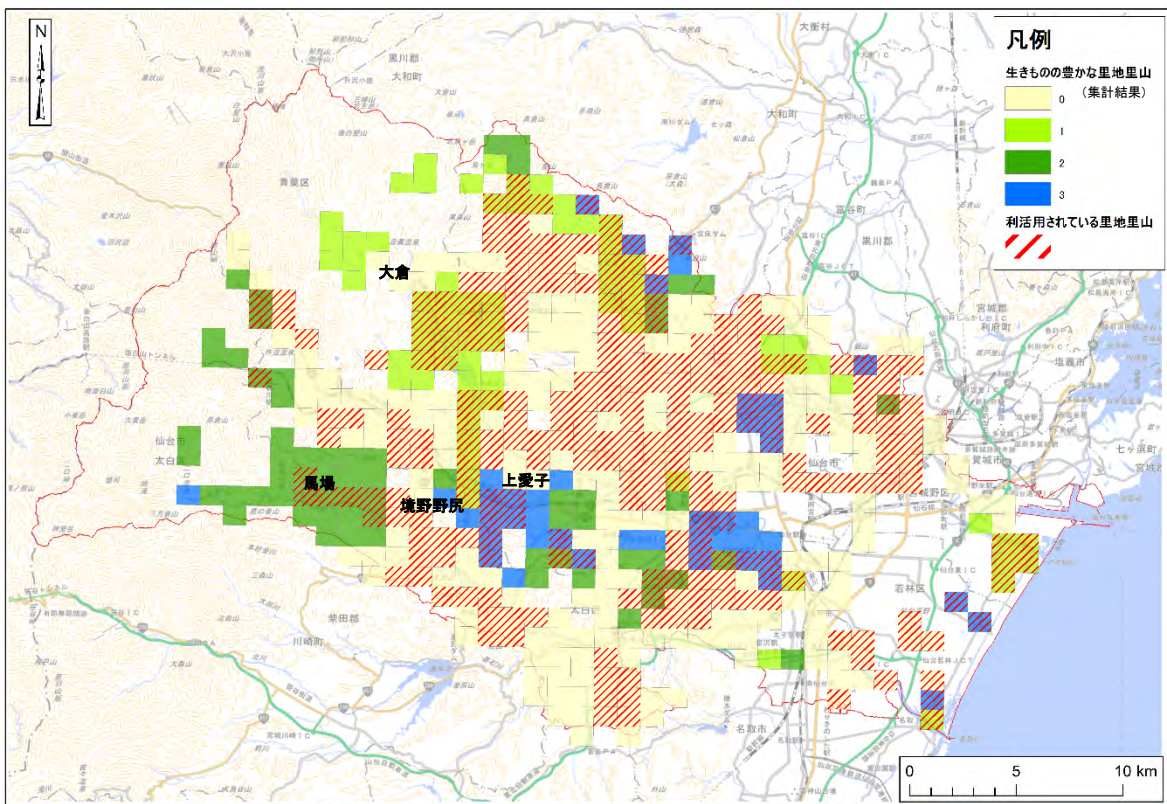
区分	備考	参照頁
国立公園 (自然公園法)	国立公園に準ずる傑出した自然の大風景を国が指定。優れた自然風景を保護するため各種の行為が規制されており、行為を行う場合は、地域の種類によって、自然公園法に基づく申請又は届出の手続が必要。	- 58 -
県立自然公園 (県立自然公園条例)	都道府県の風景を代表する傑出した自然の風景を県が指定。国立公園と同様に、優れた自然風景を保護するため各種の行為が規制されており、行為を行う場合は、地域の種類によって、自然公園法に基づく申請又は届出の手続が必要。	- 58 -
県自然環境保全地域 (宮城県自然環境保全条例)	良好な自然を県として保全していくことが必要と認められる地域を県が指定。良好な自然環境を保全するため各種の行為が規制されている。	- 58 -
緑地環境保全地域 (宮城県自然環境保全条例)	自然的社会的諸条件からみて、その区域の自然環境を保全することが、その地域の良好な生活環境の維持に資すると認められる地域を県が指定。良好な自然環境を保全するため各種の行為が規制されている。	- 58 -
特別緑地保全地区 (都市計画法)	都市計画区域において、豊かな緑を将来に継承するため、良好な自然的環境を形成している緑地を市が指定。指定地区は、建築行為など一定の行為の制限などにより現状凍結的に保全されている。	- 58 -
風致地区 (都市計画法)	良好な自然的景観を形成している区域のうち、土地利用計画、都市環境の保全を図るため風致の維持が必要な区域について県又は市が指定。都市の自然景観や良好な都市環境の維持を図るため各種行為が規制されている。	- 58 -
保存緑地 (杜の都の環境をつくる条例)	都市の健全な環境を確保するため、土地所有者の理解と協力のもと市街地やその周辺の良好な緑を保全していく地域。保存緑地が適切に保全されるよう、市では所有者等に対して助言や援助を行っている。	- 63 -
環境保全区域 (広瀬川の清流を守る条例)	広瀬川河岸の豊かな自然環境や自然崖と緑が調和する景観を守り、地域の緑化をさらに推進するための区域。建築物の規模の抑制や既存樹木の伐採制限、緑化の推進などに関する基準が設けられており、区域内では各種行為が規制されている。	- 67 -
保安林 (森林法)	水源の涵養、土砂の崩壊その他の災害の防備、生活環境の保全・形成等、特定の公益目的を達成するため、国又は県が指定する森林。それぞれの目的に沿った森林の機能を確保するため、立木の伐採や土地の形質の変更等が規制されている。	- 70 -
鳥獣保護区特別保護区 (鳥獣保護法)	鳥獣の保護又は鳥獣の生息域の保護を図るために特に必要である地域を国又は県が指定。区域内においては一定の開発行為等が規制されている。	- 72 -
農振農用地 (農振法)	計画的な土地利用と農村の整備を図ることにより、優良な農地の確保と農業の振興を図るため、農業振興地域整備計画において定められた農用地区域。区域内では、その保全と有効利用を図るため、農地転用の制限、開発行為の制限等がされている。	- 74 -

※ 仙台市内において指定があるもののみを記載している。



※本図の基図出典: 国土地理院ウェブサイト (<http://www.gsi.go.jp/kikakuhousei/kikakuhousei40182.html>)

図 4-20 生きものが豊かな里地里山と保全地域等の重ね合わせ



※本図の基図出典: 国土地理院ウェブサイト (<http://www.gsi.go.jp/kikakuhousei/kikakuhousei40182.html>)

図 4-21 生きものが豊かな里地里山と利活用されている里地里山の重ね合わせ

### (3) 市民啓発に適した里地里山

里地里山の保全にあたっては、市民の里地里山に対する関心や愛着を高めることも重要であり、そのためには、実際に里地里山にふれあってもらうことが効果的である。「③生きものが豊かな里地里山」と「④利活用されている里地里山」の関係を図 4-22 に示す。

生きものが豊かな里地里山のうち、既に市民等により利活用されている地域については、里地里山のふれあいフィールドとして、その地域で各種団体等が実施している活動等に参加し、良好な里地里山の景観を楽しんでもらえるようにする等、広く発信することが効果的である。

一方、生きものが豊かな里地里山でありながら、利活用されていない里地里山については、新たな里地里山活動フィールドの候補地となりうる。大倉ダム周辺（青葉区大倉）やサイカチ沼周辺（青葉区上愛子）、太白区佐保山、奥新川周辺（青葉区新川）等が挙げられ、市民参加型の里地里山整備モデル事業や、自然観察会等の場としての利活用が期待される。

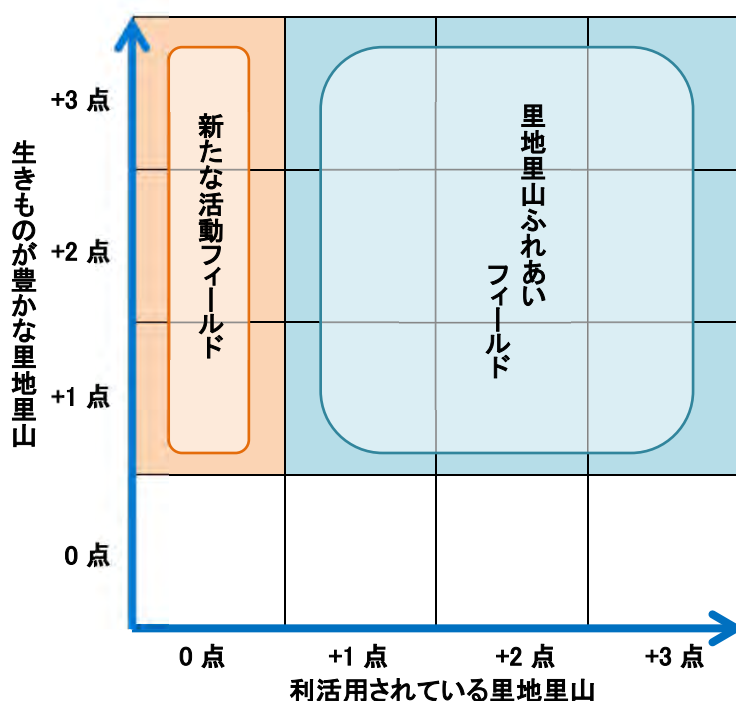


図 4-22 生きものが豊かな里地里山と利活用されている里地里山



## 5 仙台市野生生物目録（暫定版）

### 5.1 使用した文献

仙台市野生生物目録の更新にあたっては、平成 22 年度調査時に作成した目録を基に、平成 22 年度以降に発行された文献等の情報を追加した。

平成 22 年度調査時は 51 文献を使用した（表 5-1）。本調査においては、この 51 文献に加え、表 5-2 に示す 62 文献を追加し、合わせて 113 文献を使用した。

表 5-1 使用文献一覧(平成 22 年度調査)

文献No.	文献名称	発行年	調査年度
1	「広瀬・名取川水系魚類相調査報告書」(1976 仙台市)	1976	平成 22 年度
2	「青葉山保存緑地調査報告書」(1979 青葉山保存緑地調査臨時専門委員会)	1979	
3	「第2回自然環境基礎調査河川調査報告書」(1979 宮城県)	1979	
4	「太白山県自然環境保全地域学術調査報告書」(1985 宮城県)	1985	
5	「蕃山・吝勝沼県緑地環境保全地域・権現森緑地環境保全地域学術調査報告書」(1985 宮城県)	1985	
6	「第3回自然環境基礎調査河川調査報告書東北版」(1987 環境庁)	1987	
7	「仙台城址・青葉山地域の魚類」(仙台城址の自然 1990 仙台市教育委員会)	1990	
8	「仙台城址の自然-仙台城址自然環境調査総合報告-」(1990 仙台市教育委員会)	1990	
9	「河川水辺の国勢調査結果 一級河川名取川 調査結果」(1991-2004 国土交通省)	1991	
10	「青葉山丘陵の雑木林Ⅱ、青葉山市有林の植物相、東北植物研究7」(1991 長嶋康雄・生方正敏・蜂須賀克明)	1991	
11	「泉ヶ岳山麓の溜池に生息するテツギョについて」(仙台市科学館研究記録第1号 1991 仙台市科学館)	1991	
12	「太白山自然観察の森魚類の観察ポイント」(太白山自然観察の森環境調査報告書 1991 仙台自然教育研究会)	1991	
13	「七北田川の魚類について」(仙台市科学館研究報告第2号 1992 仙台市)	1992	
14	「河川水辺の国勢調査平成4年度名取川水系魚介類調査報告書」(1993 東北地方整備局)	1993	
15	「県民の森緑地環境保全地域の魚・両生類・爬虫類・甲殻類・貝」(県民の森緑地環境保全地域学術調査報告書 1993 宮城)	1993	
16	「青葉山地区環境影響評価調査」(1993 仙台市)	1993	
17	「仙台の汽水性魚類について」(仙台市科学館研究報告第3号 1993 仙台市科学館)	1993	
18	「東北大学理学部付属植物園自生植物目録 第4版」(1993 東北大学理学部付属植物園)	1993	
19	「インセクトマップ オフ 宮城 No.1～No.33」(1994～2010 宮城昆虫地理研究会)	1994	
20	「広瀬川流域の自然環境-広瀬川流域自然環境調査報告-」(1994 仙台市環境局環境計画課)	1994	
21	「仙台市史特別編1 自然」(1994 仙台市)	1994	
21	「仙台市史特別編1 自然」(1994 仙台市)	1994	
22	「仙台市名取川水系のイワナ類の分布について」(仙台市科学館研究報告第5号 1995 仙台市科学館)	1995	
23	「平成6年度自然環境調査報告書」(1995 仙台市)	1995	
24	「河川生態系総合調査報告書」(1996 樹建設環境研究所)	1996	
25	「仙台市芋沢川の河川環境事前調査報告書」(1997 (有)ネイティブサイン研究所)	1997	
26	「河川水辺の国勢調査平成9年度名取川水系魚介類調査報告書」(1998)	1998	
27	「梅田川いきみの調査報告書」(1998 株式会社産物研究室)	1998	
28	「平成10年度河川水辺の国勢調査(魚介類調査)業務委託報告書-七北田川-」(1999 樹建設環境研究所)	1999	
29	「丸田沢緑地環境保全区域学術調査報告書」(2000 宮城県)	2000	
30	「宮城県植物目録 2000」(2001 宮城植物の会・宮城県植物誌編集委員会)	2001	
	「宮城県維管束植物目録 2008」(2008 上野雄規)		
31	「日本野鳥の会宮城 提供データ 会報 雁 鳥信より 2001-2010」(2010 日本野鳥の会宮城)	2001	
32	「平成14年度名取川水系河川水辺の国勢調査(魚介類調査)委託報告書」(2002 宮城県)	2002	
33	「平成14年度名取川水系河川水辺の国勢調査(魚介類)現地調査結果」(2003 東北地方整備局)	2003	
34	「平成15年度自然環境調査報告書」(2003 仙台市)	2003	
35	「河川水辺の国勢調査平成15年度七北田川水系魚介類調査報告書」(2004 宮城県)	2004	
36	「蒲生海岸鳥類生息調査結果 1971-2003」(2004 蒲生を守る会)	2004	
37	「広瀬川ブラックバス生息状況調査」(2004 仙台市環境管理課)	2004	
38	「平成15年度ブラックバス生息状況調査報告書」(2004 仙台市)	2004	
39	「平成15年度自然環境に関する基礎調査業務報告書」(2004 仙台市)	2004	
40	「仙台市高速鉄道東西線建設事業に係る環境影響評価書」(2005 仙台市)	2005	
41	「宮城教育大学環境教育研究紀要第8巻」(2006 宮城教育大学環境教育実践研究センター)	2006	
42	「平成19年度名取川水系河川水辺の国勢調査(魚介類調査)夏季調査結果中間報告書」(2007 パシフィックコンサルタンツ株)	2007	
43	「東北大学青葉山新キャンパス整備事業 環境影響評価書」(2008 東北大学)	2008	
44	「平成19年度河川水辺の国勢調査業務(策川環境調査)報告書」(2008 樹建設環境研究所)	2008	
45	「平成20年度七北田川水系河川水辺の国勢調査(魚介類調査)中間報告資料」(2008 いであ株)	2008	
46	「(仮称)仙台市荒井東土地区画整理事業 環境影響評価書」(2009 仙台市荒井東土地区画整理組合設立準備委員会)	2009	
47	「仙台市茂庭土地区画整理事業(仮称) 環境影響評価書」(2009 仙台市茂庭土地区画整理組合設立準備委員会)	2009	
48	「宮城野野生動物研究会 提供データ (公開準備中資料)」(2010 宮城野野生動物研究会)	2010	
49	「仙台市科学館 提供データ」(2010 仙台市科学館)	2010	
50	「ハチ類生息状況に関する情報提供」(2011 郷右近勝夫)	2011	
51	「標本に基づいた仙台市野生植物目録」(2010 財団法人 仙台市公園緑地協会) 【凡例】●:標本に基づいた目録記載種 △:標本が確認できず目録への収録が保留とされた種 「標本に基づいた仙台市野生植物目録(追補) 発行予定資料より」(2011 財団法人 仙台市公園緑地協会)	2011	

表 5-2 使用文献一覧(平成 27 年度調査)

文献No.	文献名称	発行年	調査年度
52	インセクトマップオブ宮城 No.32~41	2010	平成27年度
53	ジャパンクリーン環境調査(動植物)報告書 2010.10-2011.11 ver2	2010	
54	平成23年度国指定仙台海浜鳥獣保護区蒲生特別保護地区植生モニタリング業務報告書	2011	
55	仙台市科学館研究報告第21号平成23年	2011	
56	仙台市科学館研究報告第21号別冊平成23年	2011	
57	緑を守り育てる宮城県連絡会議ニュースNo188~235	2011	
58	宮城の植物 第36号~40号	2011	
59	宮城の自然観察 第99号~114号	2011	
60	仙台市荒井南土地区画整理事業 環境影響評価書	2011	
61	仙台市新墓園建設事業(第2期) 環境影響評価書 報告書及び資料編	2011	
62	仙台市高速鉄道東西線建設事業 事後調査報告書(第4回)	2011	
63	都市計画道路川内旗立線整備事業 事後調査報告書(第2回)	2011	
64	都市計画道路川内旗立線整備事業 事後調査報告書(第3回)	2011	
65	仙台市新墓園建設事業(第2期) 事後調査報告書(第1回)	2011	
66	新仙台火力発電所リブレース計画 環境影響評価書	2011	
67	仙台市科学館蒲生調査レポート速報版(No.1~No.88)	2011	
68	平成24年度国指定仙台海浜鳥獣保護区蒲生特別保護地区植生モニタリング業務報告書	2012	
69	平成24年度東北地方太平洋沿岸地域自然環境調査等業務報告書	2012	
70	東日本大震災による仙台湾沿岸湿地への影響	2012	
71	仙台市科学館研究報告第22号平成24年 東日本大震災関連調査	2012	
72	宮城教育大学環境教育研究紀要 第14巻	2012	
73	蒲生を守る会だよりNo.64~65	2012	
74	市立病院移転新築事業 環境影響評価書	2012	
75	仙台市荒井西土地区画整理事業 環境影響評価書	2012	
76	仙台市高速鉄道東西線建設事業 事後調査報告書(第5回)	2012	
77	愛宕山林道作業道路設置事業 作業道路建設に伴う動植物調査報告書	2012	
78	(仮称)産業廃棄物最終処分場増設事業(第3期)環境影響調査報告書	2012	
79	仙台市環境共生課提供資料(平成24~26年度)クマ出没箇所	2012	
80	平成25年度国指定仙台海浜鳥獣保護区自然環境調査業務報告書	2013	
81	平成25年度東北地方太平洋沿岸地域植生・湿地変化状況等調査調査報告書	2013	
82	平成25年度東北地方太平洋沿岸地域生態系監視調査調査報告書	2013	
83	仙台湾の水鳥を守る会シンポジウム2013	2013	
84	仙台市科学館研究報告第23号平成25年	2013	
85	宮城教育大学環境教育研究紀要 第15巻	2013	
86	仙台市富沢駅西土地区画整理事業 環境影響評価書	2013	
87	東部復興道路(主要地方道塩釜亘理線外1線)整備事業 環境影響評価書	2013	
88	青葉山新キャンパス整備事業 事後調査報告書第1回及び第2回	2013	
89	仙台市高速鉄道東西線建設事業 事後調査報告書(第6回)	2013	
90	都市計画道路川内旗立線整備事業 事後調査報告書(第4回)	2013	
91	仙台市新墓園建設事業(第2期) 事後調査報告書(第2回)	2013	
92	愛宕山林道作業道路設置事業 作業道路建設に伴う動植物調査報告書(補足)	2013	
93	[集落・里山・田園ゾーン(愛子及び周辺地域)]の利活用に伴う保全対策検討のための環境調査(動植物)報告書	2013	
94	生出版物-平成の風土記- 生出来ち物語作成委員会 平成25年	2013	
95	仙台市科学館研究報告第24号平成26年	2014	
96	仙台市荒井南土地区画整理事業 事後調査報告書(第1回)	2014	
97	仙台市荒井西土地区画整理事業 事後調査報告書(第1回)	2014	
98	仙台市荒井東土地区画整理事業事後調査報告書(工事中第1回)	2014	
99	仙台市高速鉄道東西線建設事業 事後調査報告書(第7回)	2014	
100	都市計画道路川内旗立線整備事業 事後調査報告書(第5回)	2014	
101	仙台市新墓園建設事業(第2期) 事後調査報告書(第3回)	2014	
102	阿部善産業株坪沼採石場動植物調査報告書	2014	
103	仙台ハイランド樹木調査 調査報告書	2014	
104	太陽光発電所設置に係る自然環境調査 仙台市青葉区大倉地内 調査報告書	2014	
105	平成26年度自然環境保全基礎調査巨樹・巨木林調査に係る情報収集等業務報告書	2014	
106	仙台市農政企画課提供資料(平成26年度荒廃農地調査・野生動物による農作物被害箇所)	2014	
107	平成26年度国指定仙台海浜鳥獣保護区自然環境調査業務報告書	2014	
108	森のおくりもの 仙台市太白山自然観察の森情報誌(下記URL参照) http://www.sendai-park.or.jp/web/info/taihakusan/backnum/index.html	2015	
109	宮城野植物 第40号別冊 平成23年3月11日の東日本大震災に伴う津波が仙台市若林区井土浦のハマナス群落に及ぼした	2015	
110	都市計画道路川内旗立線整備事業 事後調査報告書(第6回)	2015	
111	仙台市新墓園建設事業(第2期) 事後調査報告書(第4回)	2015	
112	太陽光発電計画に係る自然環境調査 仙台市青葉区芋沢地内 調査報告書	2015	
113	学識者によって生物目録に追加された生物	2015	

## 5.2 有識者等へのヒアリング調査

上記文献により作成した目録案を基に、仙台市の野生生物に詳しい有識者等に対しヒアリングを行った。ヒアリングでは、最新の学会等の見解、文献が出された後に誤報と指摘された例、有識者の研究や経験を基にした市内に生息・生育する生物の情報を頂き、その情報を目録に反映させた。

### 5.3 野生生物目録(暫定版)における確認種数

以上により取りまとめた仙台市野生生物目録(暫定版)では, 表 5-3 に示す種数が仙台市内で確認された。作成した仙台市野生生物目録(暫定版)を, 分類群ごとに別冊資料に示す。

表 5-3 仙台市内に確認されている生物の種数等

分類群	確認種数 <sup>※</sup>
植物	181 科 2,683 種
哺乳類	8 目 19 科 48 種
鳥類	23 目 66 科 339 種
爬虫類	2 目 10 科 17 種
両生類	2 目 6 科 15 種
魚類	15 目 54 科 137 種
昆虫類	23 目 386 科 5,484 種
底生動物	16 綱 52 目 207 科 568 種

※ 和名の総称や広義の種類等については, 種数のカウントに含めていない。

## 資 料 編

資料 1	埋蔵文化財包蔵地一覧	資-1
資料 2	湖沼・溜池等一覧（仙台市所管）	資-15
資料 3	水文関連農業用施設一覧	資-21
資料 4	公園一覧	資-26
資料 5	多面的機能を発揮する農業実施箇所一覧	資-55
資料 6	選定した里地里山指標種	資-56

付表 1(1) 埋蔵文化財包蔵地一覧

No.	分類	遺跡番号※	名称	所在地
1	遺跡	1001	燕沢遺跡	宮城野区燕沢東三丁目
2	遺跡	1002	上野遺跡	太白区富田字上野中ほか
3	遺跡	1003	郡山遺跡	太白区郡山二丁目～六丁目
4	遺跡	1004	三神峯遺跡	太白区三神峯一丁目ほか
5	遺跡	1005	西台畑遺跡	太白区郡山二丁目
6	遺跡	1006	三神峯古墳群	太白区三神峯一丁目
7	遺跡	1007	法領塚古墳	若林区一本杉町
8	遺跡	1008	猫塚古墳	若林区南小泉一丁目
9	遺跡	1009	五郎兵衛古墳	宮城野区小鶴一丁目
10	遺跡	1010	千人塚古墳	宮城野区岩切二丁目
11	遺跡	1011	城丸古墳 (大宮古墳)	太白区四郎丸字大宮
12	遺跡	1012	弁天圃古墳	太白区四郎丸字昭和裏
13	遺跡	1013	大塚山古墳	太白区袋原字新田
14	遺跡	1014	兜塚古墳	太白区根岸町
15	遺跡	1015	国史跡 遠見塚古墳	若林区遠見塚一丁目ほか
16	遺跡	1016	善心寺横穴墓群	宮城野区燕沢二丁目
17	遺跡	1017	入生沢横穴墓群	宮城野区岩切字入生沢
18	遺跡	1018	台屋敷横穴墓群	宮城野区岩切字台屋敷
19	遺跡	1019	国史跡 陸奥国分寺跡	若林区木ノ下二丁目・三丁目
20	遺跡	1020	国史跡 陸奥国分尼寺跡	若林区白萩町・宮城野区宮千代一丁目
21	遺跡	1021	南小泉遺跡	若林区遠見塚・南小泉・古城
22	遺跡	1023	人來田遺跡	太白区人來田三丁目
23	特例範囲	1023	人來田遺跡	太白区人來田三丁目
24	遺跡	1024	綱木A遺跡	青葉区茂庭字杉沢
25	遺跡	1025	山崎圃遺跡	宮城野区岩切一丁目
26	遺跡	1026	国史跡 岩切城跡	宮城野区岩切字入山ほか, 利府町神谷沢
27	遺跡	1027	仙台東郊条里跡	若林区かすみ町・蒲町
28	遺跡	1028	藤田新田遺跡	若林区荒井字藤田北裏上ほか
29	遺跡	1029	北目城跡	太白区郡山字館ノ内ほか
30	遺跡	1030	若林城跡(小泉古城)	若林区古城二丁目
31	遺跡	1032	金洗沢古墳	太白区西多賀一丁目
32	遺跡	1033	国史跡 仙台城跡(青葉城跡)	青葉区川内, 荒巻字青葉
33	遺跡	1034	鴻ノ巣遺跡	宮城野区岩切字鴻巣
34	特例範囲	1035	小鶴遺跡	宮城野区小鶴字羽山
35	遺跡	1035	小鶴遺跡	宮城野区小鶴字羽山
36	遺跡	1036	新田北町遺跡	宮城野区新田西町四丁目
37	遺跡	1037	安久東遺跡	太白区西中田四丁目ほか
38	遺跡	1038	栗遺跡	太白区西中田七丁目
39	遺跡	1039	富沢窯跡	太白区三神峯一丁目
40	遺跡	1040	裏町古墳	太白区西多賀一丁目
41	遺跡	1041	土手内横穴墓群	太白区土手内一丁目ほか
42	遺跡	1042	宗禅寺横穴墓群	太白区根岸町
43	遺跡	1043	安養寺下瓦窯跡	宮城野区東仙台六丁目
44	遺跡	1044	神明社窯跡(蟹沢中瓦窯跡)	宮城野区耕江
45	遺跡	1046	南光沢窯跡	青葉区小松島四丁目
46	遺跡	1047	五本松窯跡	青葉区台原森林公園ほか
47	遺跡	1048	羽黒堂遺跡	太白区山田本町
48	遺跡	1049	相ノ原遺跡	太白区坪沼字相ノ原
49	遺跡	1051	大苗遺跡	太白区坪沼字大苗ほか
50	遺跡	1053	内城Ⅰ遺跡	太白区坪沼字内城
51	遺跡	1054	内城Ⅱ遺跡	太白区坪沼字大苗
52	遺跡	1055	青木沢遺跡	太白区坪沼字立石山
53	遺跡	1056	中谷地南遺跡	太白区茂庭字中谷地南
54	遺跡	1057	舟木南遺跡	太白区茂庭字舟木南
55	遺跡	1058	小塚西遺跡	太白区茂庭字小塚西
56	遺跡	1059	舟窪遺跡	太白区坪沼字大苗ほか
57	遺跡	1060	川添東遺跡	太白区茂庭字川添東
58	遺跡	1061	大貝中遺跡	太白区坪沼字大貝中ほか
59	遺跡	1062	大貝下遺跡	太白区坪沼字大貝山ほか
60	遺跡	1063	塩ノ瀬遺跡	太白区坪沼字塩ノ瀬

※遺跡番号は「平成 27 年度 (2015) 版 宮城県遺跡地名表 (宮城県文化財保護課)」に基づく。

付表 1(2) 埋蔵文化財包蔵地一覧

No.	分類	遺跡番号※	名称	所在地
61	遺跡	1064	新組遺跡	太白区茂庭字新組ほか
62	遺跡	1065	西前遺跡	太白区茂庭字門野
63	遺跡	1066	町田遺跡	太白区茂庭字坂ノ下
64	遺跡	1067	町北東遺跡	太白区茂庭字町北
65	遺跡	1068	向根遺跡	太白区茂庭字大堤ほか
66	遺跡	1069	向根東遺跡	太白区茂庭字向根
67	遺跡	1070	坂ノ下遺跡	太白区茂庭字坂ノ下
68	遺跡	1071	中ノ瀬遺跡	太白区茂庭字中ノ瀬東
69	遺跡	1072	人來田A遺跡	太白区茂庭字上ノ原山
70	遺跡	1073	人來田B遺跡	太白区茂庭字人來田西
71	遺跡	1074	人來田C遺跡	太白区茂庭字人來田東
72	遺跡	1075	羽黒堂前A遺跡	太白区山田本町ほか
73	遺跡	1077	北前遺跡	太白区山田字北前町
74	遺跡	1078	上野山遺跡	太白区上野山一丁目
75	遺跡	1079	町遺跡	太白区鉤取本町1丁目
76	遺跡	1080	八幡遺跡	太白区鉤取一丁目
77	遺跡	1082	富田南西遺跡	太白区富田字南ノ西
78	遺跡	1083	原遺跡	太白区西多賀三丁目
79	遺跡	1084	堀ノ内遺跡	太白区富沢三丁目
80	遺跡	1085	鍛冶屋敷A遺跡	太白区富田字京ノ北
81	遺跡	1086	鍛冶屋敷B遺跡	太白区富田字鍛冶屋敷ほか
82	遺跡	1087	六本松遺跡	太白区富田字京ノ南ほか
83	遺跡	1092	一塚古墳	太白区鹿野一丁目
84	遺跡	1093	二塚古墳	太白区鹿野二丁目
85	遺跡	1094	大野田遺跡	太白区大野田字袋前・袋東
86	遺跡	1096	佐保山東遺跡	太白区太白二丁目ほか
87	遺跡	1099	松ヶ丘遺跡	太白区八木山本町一丁目
88	遺跡	1102	土樋遺跡	青葉区土樋一丁目
89	遺跡	1103	山田上ノ台遺跡	太白区山田上ノ台ほか
90	遺跡	1104	土手内遺跡	太白区土手内一丁目ほか
91	特例範囲	1104	土手内遺跡	太白区土手内一丁目ほか
92	遺跡	1105	壇腰遺跡	太白区中田七丁目
93	遺跡	1106	安久遺跡	太白区西中田五丁目
94	遺跡	1107	葛蒲沢遺跡	宮城野区鶴ヶ谷東三丁目
95	遺跡	1108	向山高裏遺跡	太白区八木山緑町
96	遺跡	1109	二ツ沢遺跡	太白区八木山弥生町ほか
97	遺跡	1110	青葉山A遺跡	青葉区荒巻字青葉
98	遺跡	1116	安養寺中囲瓦窯跡	宮城野区安養寺三丁目
99	遺跡	1118	小田原長命坂窯跡	青葉区小松島三・四丁目
100	遺跡	1119	茂ヶ崎城跡	太白区長町字茂ヶ崎一～四丁目ほか
101	遺跡	1120	笹森城跡	宮城野区鶴ヶ谷字本山ほか
102	遺跡	1121	前田館跡(柿沼館)	太白区中田六丁目
103	遺跡	1122	東光寺磨崖仏群	宮城野区岩切字入山
104	遺跡	1123	東光寺板碑群	宮城野区岩切字入山
105	遺跡	1124	堤町瓦窯跡	青葉区堤町一・二丁目ほか
106	遺跡	1125	山田団地東南遺跡	青葉区堤町二丁目ほか
107	遺跡	1126	荒巻杉添窯跡	青葉区堤町一丁目
108	遺跡	1127	荒巻一本杉瓦窯跡	青葉区台原二丁目
109	遺跡	1128	台原二丁目遺跡	青葉区台原二丁目
110	遺跡	1129	杉添東窯跡	青葉区台原六丁目
111	遺跡	1131	庚申前窯跡	宮城野区二の森
112	遺跡	1133	二の森窯跡(A・B地点)	宮城野区二の森
113	遺跡	1134	与兵衛沼窯跡	青葉区小松島新堤ほか、宮城野区蟹沢ほか
114	遺跡	1135	安養寺配水場前窯跡	宮城野区安養寺三丁目
115	遺跡	1136	三高西側斜面窯跡	宮城野区安養寺二丁目
116	遺跡	1137	小田原前田窯跡	宮城野区東仙台六丁目
117	遺跡	1138	大蓮寺窯跡	宮城野区東仙台六丁目
118	遺跡	1140	神明社裏遺跡	宮城野区柊江
119	遺跡	1142	柊江遺跡	宮城野区柊江
120	遺跡	1144	吉沢遺跡	宮城野区燕沢東三丁目

※遺跡番号は「平成 27 年度 (2015) 版 宮城県遺跡地名表 (宮城県文化財保護課)」に基づく。

付表 1(3) 埋蔵文化財包蔵地一覧

No.	分類	遺跡番号※	名称	所在地
121	遺跡	1145	善応寺板碑(燕沢蒙古碑)	宮城野区燕沢二丁目
122	遺跡	1146	中野高柳遺跡	宮城野区中野字高柳ほか
123	遺跡	1148	西原遺跡	宮城野区蒲生二丁目
124	遺跡	1149	出花遺跡	宮城野区出花二丁目
125	遺跡	1150	遠藤館跡	宮城野区中野字沼向
126	遺跡	1151	沼向遺跡	宮城野区中野字沼向
127	遺跡	1152	竹ノ内遺跡	宮城野区蒲生字竹ノ内
128	遺跡	1153	カナクノ遺跡	太白区茂庭字高田山
129	遺跡	1154	梨野A遺跡	太白区茂庭台三丁目ほか
130	特例範囲	1154	梨野A遺跡	太白区茂庭台三丁目ほか
131	特例範囲	1155	梨野B遺跡	太白区茂庭台五丁目
132	遺跡	1155	梨野B遺跡	太白区茂庭台五丁目
133	遺跡	1156	本郷遺跡	太白区茂庭字町田ほか
134	遺跡	1158	門野山開遺跡	太白区茂庭字門野山
135	特例範囲	1160	馬越石塚	太白区茂庭字馬越石
136	遺跡	1160	馬越石塚	太白区茂庭字馬越石
137	遺跡	1161	茂庭大館跡	太白区茂庭字高田山ほか
138	遺跡	1162	茂庭西館跡	太白区茂庭字本郷
139	遺跡	1163	茂庭けんとう城跡	太白区茂庭字生出前ほか
140	遺跡	1164	牛小舎遺跡	宮城野区蒲生一丁目
141	遺跡	1165	糠塚古墳	宮城野区燕沢東一丁目
142	遺跡	1167	汚田通A遺跡	太白区山田上ノ台町
143	遺跡	1168	竹ノ内前遺跡	太白区山田字竹ノ内前ほか
144	遺跡	1169	清太原西遺跡	太白区山田字清太原
145	遺跡	1170	清太原東遺跡	太白区山田字清太原
146	遺跡	1171	船渡前遺跡	太白区山田字船渡前, 富田字八幡西
147	遺跡	1173	谷地前遺跡	太白区山田字新田堀下中
148	遺跡	1174	原東遺跡	太白区西多賀一丁目
149	遺跡	1175	裏町東遺跡	太白区西多賀一丁目
150	遺跡	1176	雷遺跡	太白区柳生七丁目
151	遺跡	1177	雷東遺跡	太白区柳生一丁目
152	遺跡	1178	山口遺跡	太白区富沢一丁目ほか
153	遺跡	1179	元袋遺跡	太白区大野田字元袋・袋東
154	遺跡	1181	新田遺跡	太白区長町南二丁目ほか
155	遺跡	1182	北屋敷遺跡	太白区大野田字北屋敷
156	遺跡	1183	長町清水遺跡	太白区大野田字清水
157	遺跡	1184	袋東遺跡	太白区長町南三丁目ほか
158	遺跡	1189	六反田遺跡	太白区大野田字六反田ほか
159	遺跡	1191	伊古田遺跡	太白区大野田字塚田ほか
160	遺跡	1193	富沢上ノ台遺跡	太白区西多賀二丁目
161	遺跡	1194	小鶴城跡	宮城野区小鶴字屋舗
162	遺跡	1195	入生沢遺跡	宮城野区岩切字入生沢ほか
163	遺跡	1196	愛宕山横穴墓群	太白区向山四丁目・越路
164	遺跡	1196	愛宕山横穴墓群	太白区向山四丁目・越路
165	遺跡	1197	萩ヶ丘遺跡	太白区萩ヶ丘
166	遺跡	1198	根添館跡	太白区坪沼字根添東・館前東
167	遺跡	1199	天神社遺跡	宮城野区榴ヶ岡
168	遺跡	1200	国分鞭館跡	宮城野区五輪一丁目ほか
169	遺跡	1201	孝勝寺古墳	宮城野区榴ヶ岡四丁目
170	遺跡	1202	正雲寺遺跡	若林区新寺五丁目
171	遺跡	1203	教塚古墳	太白区泉崎一丁目
172	特例範囲	1203	教塚古墳	太白区泉崎一丁目
173	遺跡	1204	東光寺横穴墓群	宮城野区岩切字入山
174	遺跡	1205	東光寺遺跡	宮城野区岩切字入山
175	遺跡	1206	砂押古墳	太白区砂押町
176	遺跡	1207	下飯田薬師堂古墳	若林区飯田字中橋
177	遺跡	1208	伊豆野権現古墳	太白区西中田一丁目
178	遺跡	1211	西台窠跡	太白区西多賀二丁目ほか
179	遺跡	1212	境田遺跡	太白区坪沼字境田
180	遺跡	1213	南沖東遺跡	太白区坪沼字南

※遺跡番号は「平成 27 年度 (2015) 版 宮城県遺跡地名表 (宮城県文化財保護課)」に基づく。

付表 1(4) 埋蔵文化財包蔵地一覧

No.	分類	遺跡番号※	名称	所在地
181	遺跡	1214	沼尻遺跡	太白区坪沼字沼尻
182	遺跡	1215	右京内遺跡	太白区坪沼字境田ほか
183	遺跡	1216	中沖遺跡	太白区坪沼字中沖北
184	遺跡	1217	館前東遺跡	太白区坪沼字館前東・根添東
185	遺跡	1218	中在家遺跡	若林区荒井字中在家
186	遺跡	1219	下荒井遺跡	若林区荒井字遠藤ほか
187	遺跡	1220	北屋敷遺跡	若林区六丁の目中町
188	遺跡	1221	坊主門遺跡	青葉区荒巻字坊主門ほか
189	遺跡	1222	今市遺跡	宮城野区岩切字三所北
190	遺跡	1224	稲荷館跡	宮城野区岩切字稲荷西ほか
191	遺跡	1226	南目城跡	宮城野区南目館
192	遺跡	1227	谷地館跡	若林区卸町一丁目ほか
193	遺跡	1229	和田織部館跡	宮城野区蒲生一丁目
194	遺跡	1231	田母神屋敷跡 (二瓶屋敷)	宮城野区蒲生字鍋沼
195	遺跡	1232	荒井館跡	若林区荒井字矢取
196	遺跡	1233	長喜城跡	若林区長喜城字屋敷ほか
197	遺跡	1234	沖野城跡	若林区沖野七丁目ほか
198	遺跡	1235	今泉遺跡	若林区今泉二丁目
199	遺跡	1236	二木館跡	若林区二木字水神
200	遺跡	1237	目辺館跡	若林区目辺字宅地
201	遺跡	1240	四郎丸館跡	太白区四郎丸字戸ノ内
202	遺跡	1242	茂庭峯館跡	太白区茂庭字嶺山ほか
203	遺跡	1246	富沢館跡	太白区富沢字館ほか
204	遺跡	1247	向根横穴墓群	太白区茂庭字向根
205	遺跡	1248	若宮前遺跡	宮城野区岩切字若宮前ほか
206	遺跡	1249	金岡八幡古墳	太白区長町七丁目
207	遺跡	1250	砂押Ⅰ遺跡	若林区沖野二丁目ほか
208	遺跡	1251	神柵遺跡	若林区沖野二・三丁目
209	遺跡	1252	砂押Ⅱ遺跡	若林区沖野三丁目
210	遺跡	1253	中柵西遺跡	若林区沖野三丁目
211	遺跡	1254	河原越遺跡	若林区上飯田一丁目
212	遺跡	1255	上屋敷遺跡	若林区上飯田三丁目
213	遺跡	1256	高田A遺跡	若林区上飯田三丁目
214	遺跡	1258	閨場遺跡	太白区柳生四丁目ほか
215	遺跡	1259	谷地田遺跡	太白区西中田五丁目ほか
216	遺跡	1260	鹿野屋敷遺跡	太白区鹿野本町
217	遺跡	1261	鹿野一丁目遺跡	太白区鹿野一丁目
218	遺跡	1262	長町六丁目遺跡	太白区長町六丁目
219	遺跡	1265	矢来遺跡	太白区郡山字新橋北ほか
220	遺跡	1266	的場遺跡	太白区郡山七丁目
221	遺跡	1267	籠ノ瀬遺跡	太白区郡山七丁目
222	遺跡	1268	欠ノ上Ⅰ遺跡	太白区郡山字谷地田西
223	遺跡	1269	欠ノ上Ⅱ遺跡	太白区郡山字欠ノ上ほか
224	遺跡	1270	欠ノ上Ⅲ遺跡	太白区郡山字欠ノ上
225	遺跡	1271	中田北遺跡	太白区中田七丁目
226	遺跡	1272	中田南遺跡	太白区中田七丁目
227	遺跡	1273	後河原遺跡	太白区中田字前沖ほか
228	遺跡	1275	前沖中遺跡	太白区中田字前沖中ほか
229	遺跡	1276	前沖北遺跡	太白区中田字前沖北
230	特例範囲	1276	前沖北遺跡	太白区中田字前沖北
231	遺跡	1277	内手遺跡	太白区袋原字内手
232	遺跡	1278	中田畑中遺跡	太白区袋原字畑中
233	遺跡	1279	神明遺跡	太白区四郎丸字昭和裏
234	遺跡	1280	戸ノ内遺跡	太白区四郎丸字戸ノ内ほか
235	遺跡	1282	昭和北遺跡	太白区四郎丸字昭和北
236	遺跡	1283	富沢清水遺跡	太白区富沢二丁目
237	遺跡	1285	泉崎浦遺跡	太白区泉崎一丁目ほか
238	遺跡	1287	砂押屋敷遺跡	太白区砂押町
239	遺跡	1288	市指定民俗 上前十三塚	太白区坪沼字上前
240	遺跡	1290	妙法寺古墳	青葉区北山二丁目

※遺跡番号は「平成 27 年度 (2015) 版 宮城県遺跡地名表 (宮城県文化財保護課)」に基づく。



付表 1(5) 埋蔵文化財包蔵地一覧

No.	分類	遺跡番号※	名称	所在地
241	特例範囲	1291	上古川遺跡	太白区西中田一丁目
242	遺跡	1291	上古川遺跡	太白区西中田一丁目
243	遺跡	1292	安久諏訪古墳	太白区西中田五丁目
244	遺跡	1293	大年寺山横穴墓群	太白区向山四丁目ほか
245	遺跡	1294	志波遺跡	宮城野区宮千代二丁目
246	遺跡	1295	中田神社裏遺跡	太白区西中田一丁目
247	遺跡	1296	堰下遺跡	宮城野区田子字堰下
248	遺跡	1297	新宿囲遺跡	宮城野区岩切字千刈田
249	遺跡	1298	大正囲遺跡	宮城野区岩切字大正
250	遺跡	1299	岩切畑中遺跡	宮城野区字岩切字稲荷西ほか
251	遺跡	1300	福田町遺跡	宮城野区福田町二丁目
252	遺跡	1301	鶴巻Ⅰ遺跡	宮城野区鶴巻一丁目
253	遺跡	1302	鶴巻Ⅱ遺跡	宮城野区鶴巻二丁目
254	遺跡	1303	田子遺跡	宮城野区田子字三反ほか
255	遺跡	1304	小原遺跡	宮城野区福室字小原
256	遺跡	1306	目辺遺跡	若林区目辺字土手合
257	特例範囲	1307	土手内窠跡	太白区土手内一丁目
258	遺跡	1307	土手内窠跡	太白区土手内一丁目
259	遺跡	1308	荒巻石塚	青葉区貝ヶ森五丁目
260	遺跡	1309	ノマヤマ遺跡	太白区坪沼字針山
261	遺跡	1310	北原遺跡	太白区坪沼字北原
262	遺跡	1311	築道遺跡	若林区下飯田字築道東
263	遺跡	1312	押口遺跡	若林区荒井字大場伝ほか
264	遺跡	1315	芦ノ口遺跡	太白区三神峯一丁目、太白区西の平一丁目
265	遺跡	1316	中谷地遺跡	太白区茂庭字中谷地南
266	遺跡	1317	八木山緑町遺跡	太白区八木山緑町
267	遺跡	1318	二ツ沢横穴墓群	太白区二ツ沢
268	遺跡	1319	五反田古墳	太白区大野田字五反田
269	遺跡	1320	春日社古墳	太白区大野田字宮
270	遺跡	1321	王ノ壇古墳	太白区大野田字王ノ壇
271	遺跡	1322	鳥居塚古墳	太白区大野田字宮ほか
272	遺跡	1323	屋敷東遺跡	若林区下飯田字屋敷東
273	遺跡	1324	上杉六丁目遺跡	青葉区上杉六丁目
274	遺跡	1326	明屋敷遺跡	若林区六丁の目中町ほか
275	遺跡	1327	地蔵浦遺跡	若林区六丁の目東町
276	遺跡	1328	二の森遺跡	宮城野区二の森
277	遺跡	1330	案内古墳	宮城野区東仙台六丁目
278	特例範囲	1331	梨野C遺跡	太白区茂庭台五丁目ほか
279	遺跡	1331	梨野C遺跡	太白区茂庭台五丁目ほか
280	遺跡	1332	梨野横穴墓群	太白区茂庭字生出森
281	遺跡	1333	新熊野堂遺跡	太白区茂庭字熊野ほか
282	遺跡	1334	嶺岸遺跡	太白区茂庭字嶺岸ほか
283	特例範囲	1335	沼原A遺跡	太白区茂庭台一丁目
284	遺跡	1335	沼原A遺跡	太白区茂庭台一丁目
285	遺跡	1336	沼原B遺跡	太白区茂庭台二丁目
286	特例範囲	1336	沼原B遺跡	太白区茂庭台二丁目
287	遺跡	1337	沼原C遺跡	太白区茂庭台二丁目
288	特例範囲	1337	沼原C遺跡	太白区茂庭台二丁目
289	特例範囲	1338	嶺山A遺跡	太白区茂庭台一丁目ほか
290	遺跡	1338	嶺山A遺跡	太白区茂庭台一丁目ほか
291	特例範囲	1339	嶺山B遺跡	太白区茂庭台一丁目ほか
292	遺跡	1339	嶺山B遺跡	太白区茂庭台一丁目ほか
293	遺跡	1340	嶺山C遺跡	太白区茂庭台一丁目
294	特例範囲	1340	嶺山C遺跡	太白区茂庭台一丁目
295	遺跡	1341	青山二丁目遺跡	太白区青山二丁目
296	遺跡	1342	菘ヶ丘B遺跡	太白区菘ヶ丘ほか
297	遺跡	1343	後田遺跡	太白区鉤取二丁目
298	遺跡	1346	根岸遺跡	太白区根岸町
299	遺跡	1347	岡崎囲遺跡	若林区荒井字山路裏
300	遺跡	1349	養種園遺跡	若林区南小泉一丁目

※遺跡番号は「平成 27 年度 (2015) 版 宮城県遺跡地名表 (宮城県文化財保護課)」に基づく。

付表 1(6) 埋蔵文化財包蔵地一覧

No.	分類	遺跡番号※	名称	所在地
301	遺跡	1350	砂田遺跡	太白区坪沼字砂田ほか
302	遺跡	1351	青木沢B遺跡	太白区坪沼字青木沢
303	特例範囲	1353	山田上ノ台塚	太白区山田本町
304	遺跡	1353	山田上ノ台塚	太白区山田本町
305	遺跡	1354	比丘尼塚古墳	宮城野区燕沢三丁目
306	遺跡	1356	五反田石棺墓	太白区大野田字五反田
307	遺跡	1357	曾利松明神古墳	若林区蒲町
308	遺跡	1358	梅塚古墳	若林区今泉字飯田前
309	遺跡	1359	小兜塚古墳	太白区根岸町
310	遺跡	1360	五反田木棺墓	太白区大野田字五反田
311	遺跡	1361	大野田古墳群	太白区大野田字宮脇ほか
312	遺跡	1361	大野田古墳群	太白区大野田字宮脇ほか
313	遺跡	1361	大野田古墳群	太白区大野田字宮脇ほか
314	遺跡	1361	大野田古墳群	太白区大野田字宮脇ほか
315	遺跡	1362	御堂平遺跡	太白区鉤取字御堂平
316	特例範囲	1363	柳生台畑遺跡	太白区柳生字台畑ほか
317	遺跡	1363	柳生台畑遺跡	太白区柳生字台畑ほか
318	遺跡	1364	南ノ東遺跡	太白区富田字京ノ北ほか
319	遺跡	1365	梨野D遺跡	太白区茂庭字梨野西
320	遺跡	1366	人来田東遺跡	太白区茂庭字人来田東
321	遺跡	1367	山田条里遺跡	太白区山田字谷地前ほか
322	遺跡	1368	下ノ内浦遺跡	太白区長町南四丁目ほか
323	遺跡	1369	富沢遺跡	太白区富沢三・四丁目ほか
324	遺跡	1370	荒巻神明町児童公園遺跡	青葉区荒巻神明町
325	遺跡	1371	紙漉山遺跡	太白区鉤取三丁目
326	遺跡	1372	洞ノ口遺跡	宮城野区岩切字洞ノ口
327	遺跡	1373	青葉山B遺跡	青葉区荒巻字青葉
328	遺跡	1374	鶴ヶ谷窯跡	宮城野区鶴ヶ谷二丁目
329	遺跡	1375	貞山堀	宮城野区蒲生～若林区荒浜・井土ほか
330	遺跡	1376	金山窯跡	太白区西多賀一丁目
331	遺跡	1378	燕沢公園窯跡	宮城野区燕沢一丁目
332	遺跡	1379	台原七丁目5番窯跡	青葉区台原七丁目
333	遺跡	1380	長命荘窯跡	青葉区東照宮一丁目ほか
334	遺跡	1381	五城中学校北窯跡	青葉区東照宮一丁目
335	遺跡	1382	杉土手(鹿除土手)	太白区山田北前町
336	遺跡	1382	杉土手(鹿除土手)	太白区山田北前町
337	遺跡	1382	杉土手(鹿除土手)	太白区山田北前町
338	遺跡	1384	市指定歴史資料 澱不動尊文永十年板碑	青葉区広瀬町
339	遺跡	1385	中田柳生板碑群	太白区柳生字北
340	遺跡	1386	川内古碑群	青葉区荒巻字青葉
341	遺跡	1390	中田伊豆野権現板碑群	太白区西中田一丁目
342	遺跡	1391	和賀忠親主従の墓	若林区白萩町
343	遺跡	1392	地藏堂板碑群	宮城野区岩切字入山
344	遺跡	1393	洞ノ口板碑群	宮城野区岩切字洞ノ口
345	遺跡	1394	三宝荒神社板碑群	若林区南鍛冶町三宝荒神社
346	遺跡	1395	元袋板碑群	太白区大野田字元袋
347	遺跡	1396	蛸薬師板碑群	太白区長町四丁目蛸薬師
348	遺跡	1397	長町駅裏板碑	太白区郡山二丁目
349	遺跡	1398	八幡社古碑群	太白区郡山二丁目
350	遺跡	1399	郡山三丁目板碑群	太白区郡山三丁目
351	遺跡	1400	諏訪社板碑群	太白区郡山五丁目諏訪神社
352	遺跡	1401	穴田東板碑群	太白区郡山字穴田東
353	遺跡	1402	宅地板碑群	太白区郡山北目宅地
354	遺跡	1403	笹屋敷板碑	若林区荒井字笹屋敷
355	遺跡	1404	日向板碑群	太白区柳生五丁目
356	遺跡	1405	雷板碑	太白区柳生七丁目
357	遺跡	1406	閑場板碑群	太白区柳生二丁目
358	遺跡	1407	落合観音堂板碑群	太白区四郎丸字落合
359	遺跡	1408	善徳寺板碑	太白区四郎丸字弁天
360	遺跡	1409	西光寺板碑群	宮城野区福室五丁目

※遺跡番号は「平成27年度(2015)版 宮城県遺跡地名表(宮城県文化財保護課)」に基づく。

付表 1(7) 埋蔵文化財包蔵地一覧

No.	分類	遺跡番号※	名称	所在地
361	遺跡	1410	六地藏	青葉区木町8
362	遺跡	1411	四野山観音堂板碑	宮城野区福田町二丁目
363	遺跡	1412	北目板碑群	太白区郡山字穴田東
364	遺跡	1413	片平仙台大神宮の板碑	青葉区片平一丁目
365	遺跡	1415	弘安十年供養碑	太白区柳生字上河原
366	遺跡	1416	安養寺下囲瓦窯跡	宮城野区安養寺三丁目
367	遺跡	1417	安養寺囲瓦窯跡	宮城野区安養寺三丁目
368	遺跡	1418	神明社東南麓南瓦窯跡	宮城野区幸町四丁目
369	遺跡	1419	土手前瓦窯跡	宮城野区東仙台六丁目
370	遺跡	1422	国史跡 林子平墓	青葉区子平町龍雲院境内
371	遺跡	1423	上ノ原山遺跡	太白区茂庭字上ノ原山
372	遺跡	1424	長町南遺跡	太白区長町南二丁目
373	遺跡	1425	下ノ内遺跡	太白区富沢四丁目ほか
374	遺跡	1426	茂ヶ崎横穴墓群	太白区二ツ沢
375	遺跡	1427	中在家南遺跡	若林区荒井字中在家ほか
376	遺跡	1428	王ノ壇遺跡	太白区大野田字王ノ壇ほか
377	遺跡	1429	皿屋敷遺跡	太白区大野田字皿屋敷ほか
378	遺跡	1430	高屋敷遺跡	若林区荒井字高屋敷
379	遺跡	1431	荒井畑中遺跡	若林区荒井字畑中
380	遺跡	1432	羽黒前遺跡	宮城野区字岩切羽黒前, 利府町神谷沢字金沢
381	遺跡	1433	化粧坂城跡	宮城野区岩切字羽黒前, 利府町金溶沢字館内
382	遺跡	1434	下飯田遺跡	若林区下飯田字屋敷南ほか
383	遺跡	1435	王ノ壇42板碑群	太白区大野田字王ノ壇ほか
384	遺跡	1436	王ノ壇古墳板碑群	太白区大野田字王ノ壇
385	遺跡	1437	富沢四丁目板碑群	太白区富沢四丁目
386	遺跡	1438	北屋敷板碑	太白区大野田字北屋敷
387	遺跡	1439	袋前遺跡	太白区大野田字袋前
388	遺跡	1440	高田B遺跡	若林区目辺字千刈田ほか
389	遺跡	1441	西台畑板碑群	太白区郡山二丁目
390	遺跡	1442	青葉山C遺跡	青葉区荒巻字青葉
391	遺跡	1443	青葉山E遺跡	青葉区荒巻字青葉
392	遺跡	1444	穴田東窯跡	青葉区堤町二丁目
393	遺跡	1445	青葉山D遺跡	青葉区荒巻字青葉
394	遺跡	1446	青山二丁目B遺跡	太白区青山二丁目
395	遺跡	1447	松木遺跡	太白区柳生六・七丁目
396	遺跡	1448	蛇塚古墳	若林区南小泉一丁目
397	遺跡	1449	長町駅東遺跡	太白区長町六丁目
398	遺跡	1450	大梅寺建武の碑	青葉区茂庭字綱木
399	遺跡	1451	善応寺東横穴墓群	宮城野区燕沢三丁目5
400	遺跡	1452	小鶴一丁目塚	宮城野区小鶴一丁目9
401	遺跡	1453	川添西塚	太白区茂庭字川添西
402	遺跡	1454	八雲神社板碑群	太白区坪沼字北ノ下
403	遺跡	1455	愛宕神社登口板碑	太白区坪沼字館前
404	遺跡	1456	十一面観音堂板碑	太白区坪沼字大苗
405	遺跡	1457	蓮光寺板碑群	太白区四郎丸字戸ノ内
406	遺跡	1458	大日堂板碑群	太白区袋原字小平
407	遺跡	1459	明川寺板碑	太白区中田町字前沖北21
408	遺跡	1460	前沖北熊野神社板碑	太白区中田町字前沖北
409	遺跡	1461	前沖北35板碑	太白区中田町字前沖北35
410	遺跡	1462	前沖北40板碑	太白区中田町字前沖北40
411	遺跡	1463	前田館跡板碑	太白区中田六丁目5
412	遺跡	1464	中田六丁目板碑群	太白区中田六丁目30
413	遺跡	1465	中田七丁目板碑	太白区中田七丁目28
414	遺跡	1466	中田三丁目板碑	太白区中田三丁目7
415	遺跡	1467	田中板碑	太白区柳生字田中
416	遺跡	1468	前原西A板碑	太白区柳生字前原西
417	遺跡	1469	中田神社板碑群	太白区西中田一丁目
418	遺跡	1470	西中田七丁目板碑	太白区西中田7丁目22
419	遺跡	1471	北原板碑群	太白区柳生字北原
420	遺跡	1472	沢目板碑	太白区柳生字沢目

※遺跡番号は「平成27年度(2015)版 宮城県遺跡地名表(宮城県文化財保護課)」に基づく。

付表 1(8) 埋蔵文化財包蔵地一覧

No.	分類	遺跡番号※	名称	所在地
421	遺跡	1473	上河原元弘三年の板碑	太白区柳生字上河原58
422	遺跡	1474	上河原板碑	太白区柳生字上河原32-1
423	遺跡	1475	柳生寺板碑群	太白区柳生字北78
424	遺跡	1476	松木板碑群	太白区柳生6丁目98
425	遺跡	1477	柳生熊野神社板碑	太白区柳生7丁目
426	遺跡	1478	川西板碑群	太白区柳生4丁目
427	遺跡	1479	古峯神社板碑	太白区郡山字北目宅地2
428	遺跡	1480	伊古田B遺跡	太白区大野田字イコタ・皿屋敷
429	遺跡	1481	南目館板碑	宮城野区南目館1
430	遺跡	1482	堰下板碑群	宮城野区田子字堰下10
431	遺跡	1483	五平淵板碑群	宮城野区田子字五平淵38
432	遺跡	1484	雲洞院板碑	宮城野区福田町1-10-25
433	遺跡	1485	鶴巻熊野神社板碑	宮城野区鶴巻1-9-6
434	遺跡	1486	福室庚板碑	宮城野区福室字庚1-3
435	遺跡	1487	八鍬八幡神社板碑	宮城野区高砂2-18-5
436	遺跡	1488	出花愛宕神社板碑群	宮城野区出花1-243
437	遺跡	1489	出花一丁目A板碑群	宮城野区出花1-152
438	遺跡	1490	出花一丁目B板碑	宮城野区出花1-155
439	遺跡	1491	中野曲田板碑	宮城野区中野字曲田56
440	遺跡	1492	耳取観音堂板碑	宮城野区蒲生字竹ノ内31-1
441	遺跡	1493	岡田神明社板碑群	宮城野区岡田字寺袋浦47-1
442	遺跡	1494	福室住吉神社板碑群	宮城野区福室字平柳82
443	遺跡	1495	六丁の目太子堂板碑	若林区六丁の目中町14-10
444	遺跡	1496	六丁の目北町板碑	若林区六丁の目北町7-1
445	遺跡	1497	波分神社板碑群	若林区霞目2-15-37
446	遺跡	1498	御蔵堀板碑	若林区長喜城字御蔵堀18-3
447	遺跡	1499	荒井堀口板碑	若林区荒井字堀口73
448	遺跡	1500	荒井矢取板碑	若林区荒井字矢取12
449	遺跡	1501	神屋敷大目堂板碑群	若林区荒井字神屋敷116-1
450	遺跡	1502	少林神社板碑群	若林区南小泉1-8-28
451	遺跡	1503	荒浜石場板碑群	若林区荒浜字石場8
452	遺跡	1504	荒浜北丁板碑群	若林区荒浜字北丁4
453	遺跡	1505	荒浜浄土寺板碑	若林区荒浜字西10
454	遺跡	1506	上飯田三丁目板碑	若林区上飯田3-12-1
455	遺跡	1507	下飯田薬王寺板碑	若林区下飯田字屋敷17
456	遺跡	1508	岩切三所北A板碑	宮城野区岩切字三所北87-1
457	遺跡	1509	岩切三所北B板碑	宮城野区岩切字三所北42-21
458	遺跡	1510	羽黒前板碑群	宮城野区岩切字羽黒前
459	遺跡	1511	鍛冶屋敷前遺跡	太白区富沢字鍛冶屋敷前ほか
460	遺跡	1512	茂庭立石遺跡	太白区茂庭字立石2-3ほか
461	遺跡	1513	延元2年板碑	青葉区八幡5-413
462	遺跡	1514	郡山五丁目A板碑	太白区郡山5-139-1
463	遺跡	1515	郡山五丁目B板碑	太白区郡山5-136-2
464	遺跡	1516	郡山七丁目A板碑	太白区郡山7-75-1
465	遺跡	1517	郡山七丁目B板碑	太白区郡山7-131
466	遺跡	1518	郡山七丁目C板碑群	太白区郡山7-134-1
467	遺跡	1519	富沢宮崎板碑	太白区富沢字宮崎25-3
468	遺跡	1520	鍛冶屋敷板碑	太白区鍛冶屋敷16-1
469	遺跡	1521	富田南ノ西板碑群	太白区富田字南ノ西18-1
470	遺跡	1522	堤町B遺跡	青葉区堤町二丁目
471	遺跡	1523	堤町C遺跡	青葉区堤町二丁目
472	遺跡	1524	羽黒堂前B遺跡	太白区山田北前町
473	遺跡	1525	汚田通B遺跡	太白区山田字汚田通
474	遺跡	1526	中野高柳板碑	宮城野区中野字高柳
475	遺跡	1527	芳塚古墳	太白区四郎丸字芳塚
476	遺跡	1528	入山板碑群	宮城野区岩切字入山
477	遺跡	1529	馬頭観音堂板碑群	宮城野区岩切字観音前
478	遺跡	1530	洞ノ口A板碑	宮城野区岩切字洞ノ口
479	遺跡	1531	矢崎神社板碑群	宮城野区岩切字稲荷西
480	遺跡	1531	矢崎神社板碑群	宮城野区岩切字稲荷西

※遺跡番号は「平成 27 年度 (2015) 版 宮城県遺跡地名表 (宮城県文化財保護課)」に基づく。

付表 1(9) 埋蔵文化財包蔵地一覧

No.	分類	遺跡番号※	名称	所在地
481	遺跡	1532	耕田寺板碑群	宮城野区岩切字今市
482	遺跡	1533	比丘尼坂墓地板碑	宮城野区鶴ヶ谷東二丁目
483	遺跡	1534	松本神社板碑	宮城野区燕沢東三丁目
484	遺跡	1535	小鶴八幡神社板碑	宮城野区小鶴一丁目
485	遺跡	1536	羽山神社板碑群	宮城野区小鶴字羽山
486	遺跡	1537	小鶴城跡板碑群	宮城野区新田三丁目
487	遺跡	1538	大山祇神社板碑	宮城野区新田四丁目
488	遺跡	1539	誓渡寺板碑	宮城野区中野字阿弥陀堂
489	遺跡	1540	成覚寺板碑	若林区新寺三丁目
490	遺跡	1541	古城神社板碑	若林区河原町二丁目
491	遺跡	1542	長徳寺板碑	太白区向山二丁目
492	遺跡	1543	砂押古墳板碑	太白区砂押町
493	遺跡	1544	柳生七丁目板碑	太白区柳生七丁目
494	遺跡	1545	沢目B板碑	太白区柳生字沢目
495	遺跡	1546	柳生六丁目板碑群	太白区柳生六丁目
496	遺跡	1547	前原西B板碑群	太白区柳生字前原西
497	遺跡	1548	西中田三丁目板碑	太白区西中田三丁目
498	遺跡	1549	西中田七丁目A板碑群	太白区西中田七丁目
499	遺跡	1550	原板碑群	太白区袋原字原
500	遺跡	1551	小平板碑	太白区袋原字小平
501	遺跡	1552	柳生六丁目B板碑群	太白区柳生六丁目
502	遺跡	1553	陸奥国分寺五輪塔	若林区木ノ下二丁目
503	遺跡	1554	宝善寺宝篋印塔群	太白区坪沼字北ノ中
504	遺跡	1555	保春院前遺跡	若林区保春院前丁
505	遺跡	1556	舟木北遺跡	太白区茂庭字舟木北
506	遺跡	1557	国分寺東遺跡	若林区木ノ下三丁目
507	遺跡	1558	川内A遺跡	青葉区青葉山
508	遺跡	1559	市史跡 経ヶ峯伊達家墓所	青葉区御霊屋下
509	遺跡	1560	山田本町遺跡	太白区山田本町
510	特例範囲	1560	山田本町遺跡	太白区山田本町
511	遺跡	1561	綱木B遺跡	青葉区茂庭字湯ノ沢
512	遺跡	1562	桜ヶ岡公園遺跡	青葉区桜ヶ岡公園
513	遺跡	1562	桜ヶ岡公園遺跡	青葉区桜ヶ岡公園
514	遺跡	1563	杓形遺跡	若林区荒井字矢取東
515	遺跡	1564	中ノ森遺跡	太白区茂庭字中ノ森13
516	遺跡	1565	川内B遺跡	青葉区川内地内
517	遺跡	1566	大野田官衙遺跡	太白区大野田字袋前
518	遺跡	1567	薬師堂東遺跡	若林区木ノ下
519	遺跡	1568	荒井畑中東遺跡	若林区荒井字畑中
520	遺跡	1569	蒲町板碑	若林区蒲町
521	遺跡	1570	荒井広瀬遺跡	若林区荒井字畑中
522	遺跡	1571	荒井南遺跡	若林区荒井字遠藤西・丑の頭
523	遺跡	1572	川内C遺跡	青葉区青葉山8-1
524	遺跡	1573	京ノ中遺跡	太白区富田字京ノ中
525	遺跡	1574	下飯田東遺跡	若林区下飯田字屋敷東72ほか
526	遺跡	1575	川前遺跡	青葉区芋沢字赤坂
527	遺跡	1576	宮崎遺跡	太白区富沢
528	遺跡	1577	蒲生御蔵跡	宮城野区蒲生町
529	遺跡	16001	菅刈山遺跡	太白区秋保町長袋字菅刈山
530	遺跡	16002	折葉遺跡	青葉区上愛子長袋字折葉
531	遺跡	16003	マンゴク山遺跡	太白区秋保町馬場字滝原
532	遺跡	16004	五輪原遺跡	太白区秋保町馬場字竹林
533	遺跡	16006	水上南遺跡	太白区秋保町長袋字水上南
534	遺跡	16007	原遺跡	太白区秋保町長袋字原
535	遺跡	16010	羽山遺跡	太白区秋保町境野字羽山
536	遺跡	16012	山田遺跡	太白区秋保町境野字山田
537	遺跡	16013	釜土遺跡	太白区秋保町湯元字釜土
538	遺跡	16014	大夫原遺跡	太白区秋保町湯元字大夫
539	遺跡	16015	細野原遺跡	太白区秋保町湯元字細野原
540	遺跡	16016	大原遺跡	太白区秋保町長袋字大原

※遺跡番号は「平成 27 年度 (2015) 版 宮城県遺跡地名表 (宮城県文化財保護課)」に基づく。

付表 1(10) 埋蔵文化財包蔵地一覧

No.	分類	遺跡番号※	名称	所在地
541	遺跡	16017	上ノ原遺跡	太白区秋保町長袋字上ノ原
542	遺跡	16018	滝ノ原遺跡	太白区秋保町馬場字滝原
543	遺跡	16019	森安遺跡	太白区秋保町馬場字大榎
544	遺跡	16020	深野遺跡	太白区秋保町馬場字深野
545	遺跡	16021	辺田圃遺跡	太白区秋保町馬場字辺田
546	遺跡	16022	土蔵田遺跡	太白区秋保町馬場字土蔵
547	遺跡	16023	下ノ久保遺跡	太白区秋保町馬場字下久保
548	遺跡	16024	賀沢遺跡	太白区秋保町長袋字賀沢
549	遺跡	16025	清水久保遺跡	太白区秋保町長袋字清水久保
550	遺跡	16026	青木遺跡	太白区秋保町長袋字青木
551	遺跡	16027	町上原遺跡	太白区秋保町長袋字町上原
552	遺跡	16028	町南裏遺跡	太白区秋保町長袋字町南裏
553	遺跡	16029	並木遺跡	太白区秋保町長袋字中原ほか
554	遺跡	16030	竹ノ内遺跡	太白区秋保町長袋字竹ノ内
555	遺跡	16031	竹ノ内東遺跡	太白区秋保町長袋字竹ノ内東
556	遺跡	16032	中原遺跡	太白区秋保町境野字中原
557	遺跡	16033	野尻遺跡	太白区秋保町境野字野尻
558	遺跡	16034	境野遺跡	太白区秋保町境野字野尻
559	遺跡	16035	浜井場遺跡	太白区秋保町境野字浜井場
560	遺跡	16036	行沢遺跡	太白区秋保町湯元字行沢
561	遺跡	16037	上館跡	太白区秋保町馬場字北山
562	遺跡	16038	豊後館跡	太白区秋保町馬場字町南
563	遺跡	16039	向山遺跡	太白区秋保町長袋字上ノ原
564	遺跡	16040	新庄館跡	太白区秋保町長袋字台山
565	遺跡	16041	阿弥陀遺跡	太白区秋保町長袋字原
566	遺跡	16042	楯山城跡	太白区秋保町長袋字館山
567	遺跡	16043	長楯城跡	太白区秋保町長袋字館
568	遺跡	16044	境野城跡	太白区秋保町境野字漆方ほか
569	遺跡	16046	二口番所跡	太白区秋保町馬場字岳入
570	遺跡	16051	石ヶ森館跡	太白区秋保町馬場字石ヶ森
571	遺跡	16052	湯元小屋館跡	太白区秋保町湯元字鹿乙
572	遺跡	16053	賀沢板碑群	太白区秋保町長袋字賀沢
573	遺跡	16054	清水久保板碑	太白区秋保町長袋字清水久保
574	遺跡	16055	岩屋堂板碑群(洞窟堂板碑群)	太白区秋保町長袋字枇杷原
575	遺跡	16056	大原一里塚	太白区秋保町長袋字大原
576	遺跡	16057	滝ノ原B遺跡	太白区秋保町馬場字滝原
577	遺跡	16058	国久五輪原宝篋印塔	太白区秋保町長袋字国久
578	遺跡	16059	野尻番所跡	太白区秋保町馬場字野尻町北
579	遺跡	16060	小屋建山遺跡	太白区秋保町馬場小屋建山
580	遺跡	19001	堂庭庵寺跡	泉区根白石字堂庭山
581	遺跡	19002	花輪山遺跡	泉区根白石字花輪山
582	遺跡	19003	泉ヶ岳遺跡	泉区福岡字岳山
583	遺跡	19004	白石城跡	泉区根白石字館下
584	遺跡	19005	山の寺廃寺	泉区山の寺二丁目
585	遺跡	19006	成田山館遺跡	泉区住吉台西三・四丁目
586	遺跡	19007	住吉遺跡	泉区南光台東三丁目
587	遺跡	19008	住吉塚群	泉区南光台東三丁目
588	遺跡	19009	長命館跡	泉区加茂二丁目
589	特例範囲	19010	紫山遺跡	泉区寺岡三丁目
590	遺跡	19010	紫山遺跡	泉区寺岡三丁目
591	遺跡	19011	山下遺跡	泉区朴沢字山下
592	遺跡	19012	小岳館跡	泉区小角字館・広畑
593	遺跡	19013	八乙女館跡	泉区実沢字道祖神
594	遺跡	19014	山野内館跡	泉区実沢字六堂屋敷
595	遺跡	19015	宮下遺跡	泉区古内字宮下
596	遺跡	19016	岡本前遺跡	泉区松森字岡本前
597	遺跡	19017	館陰遺跡	泉区根白石字館陰
598	遺跡	19018	養賢堂遺跡	泉区根白石字養賢堂
599	遺跡	19019	洞雲寺遺跡	泉区山の寺二丁目
600	遺跡	19020	松森城跡	泉区松森字内町

※遺跡番号は「平成 27 年度 (2015) 版 宮城県遺跡地名表 (宮城県文化財保護課)」に基づく。

付表 1(11) 埋蔵文化財包蔵地一覧

No.	分類	遺跡番号※	名称	所在地
601	遺跡	19021	杭城館跡	泉区西田中字杭城山
602	遺跡	19022	福沢城跡	泉区根白石字福沢館下
603	遺跡	19023	朴沢新城跡	泉区朴沢字要害
604	遺跡	19024	下蒜遺跡	泉区福岡字下蒜
605	遺跡	19025	福岡館跡	泉区福岡字城ノ内
606	遺跡	19026	新道遺跡	泉区市名坂字新道
607	遺跡	19027	西上野原遺跡	泉区福岡字西上野原
608	遺跡	19028	大沢大ヶ沢遺跡	泉区七北田字大ヶ沢
609	特例範囲	19028	大沢大ヶ沢遺跡	泉区七北田字大ヶ沢
610	遺跡	19029	青笹山遺跡	泉区根白石字青笹山
611	遺跡	19030	泥畑遺跡	泉区福岡字泥畑
612	遺跡	19031	畑中遺跡	泉区朴沢字畑中・畑中前
613	遺跡	19032	長岫遺跡	泉区南光台東二・三丁目
614	遺跡	19033	館遺跡	泉区松森字館・岡本前
615	遺跡	19034	鳥居原遺跡	泉区朴沢字鳥居原
616	遺跡	19035	西脇西遺跡	泉区朴沢字西脇西
617	遺跡	19036	高野原A遺跡	泉区朴沢字高野原
618	遺跡	19037	高野原B遺跡	泉区朴沢字高野原
619	遺跡	19038	新田遺跡	泉区朴沢字新田
620	遺跡	19039	西小屋遺跡	泉区朴沢字西小屋
621	遺跡	19040	南遺跡	泉区朴沢字南
622	遺跡	19041	壇の原遺跡	泉区朴沢字壇の原
623	遺跡	19042	中在家遺跡	泉区朴沢字中在家
624	遺跡	19043	亀ノ子小塚	泉区朴沢字壇の原
625	遺跡	19044	壇の原小塚	泉区朴沢字壇の原
626	遺跡	19045	芳の平B遺跡	泉区福岡字岳山
627	遺跡	19046	上鳥居原遺跡	泉区朴沢字上鳥居原
628	遺跡	19047	刑部塚	泉区福岡字中在家
629	遺跡	19048	市史跡 松森焰硝蔵跡	泉区南光台東二丁目
630	遺跡	19049	高柳遺跡	泉区七北田字高柳
631	遺跡	19050	鳥井原遺跡	泉区市名坂字鳥井原天神沢一丁目
632	遺跡	19051	城前遺跡	泉区松森字城前
633	遺跡	19052	竹之内遺跡	泉区市名坂字竹之内
634	遺跡	19053	新庄遺跡	泉区松森字新庄
635	遺跡	19054	上河原遺跡	泉区松森字上河原
636	遺跡	19055	境A遺跡	泉区七北田字境
637	遺跡	19056	沼遺跡	泉区上谷刈字沼・遠世堂・塚
638	遺跡	19057	柳遺跡	泉区七北田字柳・欠下
639	遺跡	19058	大沢台遺跡	泉区七北田字大沢台
640	遺跡	19059	芳の平A遺跡	泉区福岡字芳の平
641	遺跡	19060	戸平鍛冶跡	泉区実沢字戸平
642	遺跡	19061	鹿島遺跡	泉区市名坂字鹿島・高倉・原田
643	遺跡	19062	境B遺跡	泉区七北田字境
644	遺跡	19063	天神沢遺跡	泉区市名坂字天神沢
645	遺跡	19064	関の上遺跡	泉区古内字関の上
646	遺跡	19065	堰添A遺跡	泉区福岡字堰添
647	遺跡	19066	ドウコン塚	泉区実沢字十字字
648	遺跡	19067	本町遺跡	泉区市名坂字本町
649	遺跡	19068	赤生津遺跡	泉区七北田字赤生津・古川
650	遺跡	19069	寺岡廢寺	泉区寺岡二丁目
651	遺跡	19070	原遺跡	泉区朴沢字原
652	遺跡	19071	銅谷遺跡	泉区根白石字銅谷
653	遺跡	19072	堰添B遺跡	泉区福岡字堰添
654	遺跡	19073	柏坊遺跡	泉区福岡字柏坊
655	遺跡	19074	永仁の碑	泉区七北田字大沢上前
656	遺跡	19075	慶得庵の碑	泉区福岡字城ノ内裏
657	遺跡	19076	弘安の碑	泉区根白石字君ヶ代
658	遺跡	19077	石止遺跡	泉区市名坂字石止
659	遺跡	19078	貴富祢遺跡	泉区上谷刈字貴富祢
660	遺跡	19079	松森薬師堂板碑	泉区松森字内町

※遺跡番号は「平成 27 年度 (2015) 版 宮城県遺跡地名表 (宮城県文化財保護課)」に基づく。

付表 1(12) 埋蔵文化財包蔵地一覧

No.	分類	遺跡番号※	名称	所在地
661	遺跡	19080	鷲倉神社板碑(小山板A碑群)	泉区福岡字小山
662	遺跡	19081	東泉板碑群	泉区福岡字東泉
663	遺跡	19082	柿屋敷板碑	泉区西田中字柿屋敷
664	遺跡	19083	新坂下板碑群	泉区根白石字新坂下
665	遺跡	19084	館下板碑群	泉区根白石字館下
666	遺跡	19085	堂所山遺跡	泉区根白石字堂所山
667	遺跡	19086	宮床山遺跡	泉区朴沢字宮床山
668	遺跡	19087	宝堰遺跡	泉区松森七北田川河川敷宝堰周辺
669	遺跡	19088	針生山遺跡	泉区根白石字針生山
670	遺跡	19089	西上野原B遺跡	泉区福岡字西上野原
671	遺跡	19090	松岩寺板碑(小山板碑B群)	泉区福岡字小山
672	遺跡	19091	宇佐八幡宮板碑群(館下板碑B群)	泉区根白石字館下
673	遺跡	21001	立石遺跡	青葉区新川字岳山
674	遺跡	21002	ほととぎす塚遺跡	青葉区新川字清水頭
675	遺跡	21003	花坂遺跡	青葉区芋沢字花坂
676	遺跡	21004	棟林A遺跡	青葉区下愛子字棟林
677	遺跡	21005	矢籠遺跡	青葉区大倉字矢籠
678	遺跡	21006	市史跡 郷六城跡	青葉区郷六字宮
679	遺跡	21007	郷六遺跡	青葉区郷六字笹ノ上
680	遺跡	21008	畑沢遺跡	青葉区新川字畑沢
681	遺跡	21009	清水尻遺跡	青葉区新川字清水尻
682	遺跡	21010	大手門A遺跡	青葉区大倉字大手門
683	遺跡	21011	野川遺跡	青葉区熊ヶ根字町
684	遺跡	21012	東沢目遺跡	青葉区大倉字東沢目・大原
685	遺跡	21013	萱場遺跡	青葉区大倉字萱場
686	遺跡	21016	田尻遺跡	青葉区芋沢字田尻
687	遺跡	21017	上清水遺跡	青葉区芋沢字下清水
688	遺跡	21018	青野木A遺跡	青葉区芋沢字青野木
689	遺跡	21019	青野木B遺跡	青葉区芋沢字青野木
690	遺跡	21020	青野木C遺跡	青葉区芋沢字青野木
691	遺跡	21021	畑前A遺跡	青葉区芋沢字畑前
692	遺跡	21022	畑前B遺跡	青葉区芋沢字畑前
693	遺跡	21023	赤坂遺跡	青葉区芋沢字赤坂
694	遺跡	21024	下野遺跡	青葉区芋沢字下野
695	遺跡	21025	中原遺跡	青葉区芋沢字花坂
696	遺跡	21026	松原遺跡	青葉区上愛子字松原
697	遺跡	21027	北原街道遺跡	青葉区上愛子字街道
698	遺跡	21028	権現森遺跡	青葉区芋沢字権現森山
699	遺跡	21029	市史跡 西館跡	青葉区下愛子字館
700	遺跡	21030	補陀寺跡	青葉区下愛子字観音
701	遺跡	21031	御殿館跡	青葉区上愛子字宮
702	遺跡	21032	端応寺跡	青葉区上愛子字倉内
703	遺跡	21033	熊ヶ根城跡	青葉区熊ヶ根字町
704	遺跡	21035	大倉栗生遺跡	青葉区大倉字栗生
705	遺跡	21036	大原館跡	青葉区大倉字大原
706	遺跡	21037	下大倉館跡	青葉区大倉字下倉
707	遺跡	21038	臨濟院寺跡	青葉区芋沢字吉成山
708	遺跡	21039	本郷館跡	青葉区芋沢字本郷
709	遺跡	21040	高野原遺跡	青葉区芋沢字高野原
710	遺跡	21041	満穂遺跡	青葉区芋沢字下野下
711	遺跡	21042	葛岡城跡	青葉区郷六字館
712	遺跡	21043	想海塚	青葉区下愛子字下原
713	遺跡	21044	檀ノ原A遺跡	青葉区熊ヶ根字檀ノ原
714	遺跡	21045	檀ノ原B遺跡	青葉区熊ヶ根字檀ノ原
715	遺跡	21048	町A遺跡	青葉区熊ヶ根字町
716	遺跡	21049	町B遺跡	青葉区熊ヶ根字町
717	遺跡	21050	檀ノ原C遺跡	青葉区熊ヶ根字町
718	遺跡	21051	興禅寺五輪塔	青葉区熊ヶ根字町
719	遺跡	21052	大貫遺跡	青葉区大倉字大原
720	遺跡	21053	大原遺跡	青葉区大倉字大原

※遺跡番号は「平成 27 年度 (2015) 版 宮城県遺跡地名表 (宮城県文化財保護課)」に基づく。



付表 1(13) 埋蔵文化財包蔵地一覽

No.	分類	遺跡番号※	名称	所在地
721	遺跡	21054	大原新田遺跡	青葉区大倉字大原新田
722	遺跡	21056	桧遺跡	青葉区上愛子字上志田
723	遺跡	21057	芋沢正安碑	青葉区芋沢字原田下
724	遺跡	21058	芋沢嘉元碑	青葉区芋沢字原田下
725	遺跡	21059	郷六建武碑	青葉区郷六字庄子
726	遺跡	21060	大道A遺跡	青葉区上愛子字大道
727	遺跡	21061	弥勒寺元亨碑	青葉区下愛子字館
728	遺跡	21062	大道B遺跡	青葉区上愛子字大道
729	遺跡	21063	田中遺跡	青葉区上愛子字田中
730	遺跡	21064	上十三枚田A遺跡	青葉区上愛子字上十三枚田
731	遺跡	21065	上十三枚田B遺跡	青葉区上愛子字上十三枚田
732	遺跡	21066	下大柵遺跡	青葉区上愛子字下十三枚田
733	遺跡	21068	上北遺跡	青葉区上愛子字下十三枚田
734	遺跡	21069	中遠野原遺跡	青葉区上愛子字上北
735	遺跡	21070	大清水遺跡	青葉区上愛子字下沢口・大清水
736	遺跡	21072	松原A遺跡	青葉区上愛子字上遠野原
737	遺跡	21073	下遠野原遺跡	青葉区上愛子字下遠野原
738	遺跡	21074	車A遺跡	青葉区上愛子字車
739	遺跡	21075	平治遺跡	青葉区上愛子字平治
740	遺跡	21076	車B遺跡	青葉区上愛子字橋本
741	遺跡	21077	雷神A遺跡	青葉区上愛子字雷神
742	遺跡	21078	雷神B遺跡	青葉区上愛子字雷神
743	遺跡	21079	堰内遺跡	青葉区上愛子字北内
744	遺跡	21080	蛇台原A遺跡	青葉区上愛子字蛇台原
745	遺跡	21081	榎遺跡	青葉区上愛子字蛇台原
746	遺跡	21082	蛇台原B遺跡	青葉区上愛子字蛇台原
747	遺跡	21083	樋田A遺跡	青葉区上愛子字上町
748	遺跡	21084	上町A遺跡	青葉区下愛子字町
749	遺跡	21085	上町B遺跡	青葉区下愛子字町
750	遺跡	21086	観音A遺跡	青葉区下愛子字観音
751	遺跡	21087	二本松A遺跡	青葉区下愛子字二本松
752	遺跡	21088	棟林B遺跡	青葉区下愛子字棟林
753	遺跡	21089	棟林C遺跡	青葉区下愛子字棟林
754	遺跡	21090	諏訪神社遺跡	青葉区上愛子字宮下
755	遺跡	21091	南館跡	青葉区下愛子字葉前場
756	遺跡	21094	館遺跡	青葉区下愛子字館
757	遺跡	21095	窪遺跡	青葉区栗生五丁目
758	遺跡	21096	栗生遺跡	青葉区栗生五丁目
759	遺跡	21097	五輪塔遺跡	青葉区下愛子棟林
760	遺跡	21098	郷六御殿跡	青葉区郷六字屋敷
761	遺跡	21099	館山城跡	青葉区新川字中屋敷
762	遺跡	21100	平賀館跡	青葉区作並字宿上ノ台
763	遺跡	21101	芋沢西館跡	青葉区芋沢字の場
764	遺跡	21102	馬場城跡	青葉区芋沢字田中・七子田
765	遺跡	21103	原館跡	青葉区芋沢字原田下
766	遺跡	21104	寺下館跡	青葉区芋沢字寺下
767	遺跡	21105	荒神館跡	青葉区芋沢字荒神
768	遺跡	21106	成館跡	青葉区芋沢字荒屋敷西
769	遺跡	21107	作並宿御番所跡	青葉区作並字宿
770	遺跡	21109	宇那弥神社跡	青葉区芋沢字明神
771	遺跡	21110	坂下境目御番所跡	青葉区作並字坂下
772	遺跡	21112	江六城跡	青葉区芋沢字辺田
773	遺跡	21113	道半南遺跡	青葉区上愛子字白沢
774	遺跡	21114	白沢遺跡	青葉区上愛子字白沢
775	遺跡	21115	本郷遺跡	青葉区芋沢字本郷
776	遺跡	21116	柿崎橋遺跡	青葉区芋沢字上遠野原
777	遺跡	21117	柿崎遺跡	青葉区芋沢字柿崎下
778	遺跡	21118	二尺木遺跡	青葉区芋沢字二尺木
779	遺跡	21119	青野木D遺跡	青葉区芋沢字青野木
780	遺跡	21120	青野木E遺跡	青葉区芋沢字青野木

※遺跡番号は「平成 27 年度 (2015) 版 宮城県遺跡地名表 (宮城県文化財保護課)」に基づく。

付表 1(14) 埋蔵文化財包蔵地一覧

No.	分類	遺跡番号※	名称	所在地
781	遺跡	21121	青野木F遺跡	青葉区芋沢字青野木
782	遺跡	21122	青野木G遺跡	青葉区芋沢字青野木
783	遺跡	21123	畑前C遺跡	青葉区芋沢字畑前
784	遺跡	21124	畑前D遺跡	青葉区芋沢字畑前
785	遺跡	21125	大手門B遺跡	青葉区大倉字大手門
786	遺跡	21126	川崎遺跡	青葉区作並字川崎
787	遺跡	21127	鎌倉山遺跡	青葉区作並字鎌倉下原
788	遺跡	21128	原田遺跡	青葉区新川字原田
789	遺跡	21129	日向遺跡	青葉区作並字日向
790	遺跡	21130	沼田遺跡	青葉区郷六字沼田
791	遺跡	21131	青野木H遺跡	青葉区芋沢字青野木
792	遺跡	21132	蒲沢山遺跡	青葉区芋沢字蒲沢山
793	遺跡	21133	一本杉遺跡	青葉区下愛子字一本杉
794	遺跡	21134	二つ岩遺跡	青葉区上愛子字二岩
795	遺跡	21135	堰ノ沢遺跡	青葉区大倉字堰の沢
796	遺跡	21137	観音堂遺跡	青葉区下愛子字観音堂
797	遺跡	21138	新宮前遺跡	青葉区上愛子字新宮前
798	遺跡	21139	蛇台原C遺跡	青葉区上愛子字蛇台原
799	遺跡	21140	樋田B遺跡	青葉区上愛子字蛇台原
800	遺跡	21141	黒森山遺跡	青葉区中山台四丁目
801	遺跡	21142	町C遺跡	青葉区熊ヶ根字町
802	遺跡	21143	大手門C遺跡	青葉区大倉字根地木
803	遺跡	21144	北原街道B遺跡	青葉区上愛子字北原道上
804	遺跡	21145	相の沢遺跡	青葉区作並字相の沢
805	特例範囲	21146	谷津A遺跡	青葉区上愛子字谷津
806	遺跡	21146	谷津A遺跡	青葉区上愛子字谷津
807	特例範囲	21147	谷津B遺跡	青葉区上愛子字谷津
808	遺跡	21147	谷津B遺跡	青葉区上愛子字谷津
809	特例範囲	21148	芦見遺跡	青葉区上愛子字峯岸
810	遺跡	21148	芦見遺跡	青葉区上愛子字峯岸
811	遺跡	21149	郷六大日如来の碑	青葉区郷六字石山
812	遺跡	21150	鹿除土手	青葉区下愛子字館
813	遺跡	21150	鹿除土手	青葉区下愛子字館
814	遺跡	21150	鹿除土手	青葉区下愛子字館
815	遺跡	21151	鍛冶屋敷前板碑群	青葉区芋沢字鍛冶屋敷前

※遺跡番号は「平成27年度(2015)版 宮城県遺跡地名表(宮城県文化財保護課)」に基づく。

付表 2(1) 湖沼・溜池等一覧(仙台市所管)

No.	施設番号	名称	区分	区・支所名	所管	区分内番号	名称	所在地	所有者	利水者	台帳番号
1	40120	一の宮溜池	ため池	太白区	経済局所管	7	一の宮溜池	茂庭字向根45	仙台市	水組	7
2	t001	不詳	ため池	太白区	個人・改良区・水利組合所管	6	不詳	坪沼字平四郎入		個人	114
3	t002	不詳	ため池	太白区	個人・改良区・水利組合所管	7	不詳	坪沼字平四郎入		個人	115
4	t003	不詳	ため池	太白区	個人・改良区・水利組合所管	8	不詳	坪沼字横根山		個人	116
5	t004	不詳	ため池	太白区	個人・改良区・水利組合所管	9	不詳	坪沼字上前		個人	117
6	t005	不詳	ため池	太白区	個人・改良区・水利組合所管	10	不詳	坪沼字東山		個人	118
7	t006	不詳	ため池	太白区	個人・改良区・水利組合所管	11	不詳	坪沼字北原		個人	119
8	t007	不詳	ため池	太白区	個人・改良区・水利組合所管	12	不詳	坪沼字郷田		個人	120
9	t008	不詳	ため池	太白区	個人・改良区・水利組合所管	13	不詳	坪沼字郷田		個人	121
10	t009	不詳	ため池	太白区	個人・改良区・水利組合所管	14	不詳	坪沼字郷田		個人	122
11	t010	不詳	ため池	太白区	個人・改良区・水利組合所管	15	不詳			個人	123
12	t011	不詳	ため池	太白区	個人・改良区・水利組合所管	16	不詳	坪沼字郷田		個人	124
13	t012	不詳	ため池	太白区	個人・改良区・水利組合所管	17	不詳	坪沼字針山		個人	125
14	t013	不詳	ため池	太白区	個人・改良区・水利組合所管	18	不詳	坪沼字袖原		個人	126
15	t015	不詳	ため池	太白区	個人・改良区・水利組合所管	20	不詳	坪沼字袖原		個人	128
16	t016	不詳	ため池	太白区	個人・改良区・水利組合所管	21	不詳	坪沼字沼山		個人	129
17	t017	不詳	ため池	太白区	個人・改良区・水利組合所管	22	不詳	坪沼字沼山		個人	130
18	t018	不詳	ため池	太白区	個人・改良区・水利組合所管	23	不詳	坪沼字沼山		個人	131
19	t019	不詳	ため池	太白区	個人・改良区・水利組合所管	24	不詳	坪沼字北ノ中		個人	132
20	t020	不詳	ため池	太白区	個人・改良区・水利組合所管	25	不詳	坪沼字北ノ中		個人	133
21	t021	不詳	ため池	太白区	個人・改良区・水利組合所管	26	不詳	坪沼字北ノ上		個人	134
22	t022	不詳	ため池	太白区	個人・改良区・水利組合所管	27	不詳	坪沼字北ノ上		個人	135
23	t023	不詳	ため池	太白区	個人・改良区・水利組合所管	28	不詳	坪沼字北ノ中		個人	136
24	t024	不詳	ため池	太白区	個人・改良区・水利組合所管	29	不詳	坪沼字北ノ下		個人	137
25	t025	不詳	ため池	太白区	個人・改良区・水利組合所管	30	不詳	坪沼字北ノ下		個人	138
26	t026	不詳	ため池	太白区	個人・改良区・水利組合所管	31	不詳	坪沼字北ノ下		個人	139
27	t014	不詳	ため池	太白区	個人・改良区・水利組合所管	19	不詳	坪沼字北ノ下		個人	127
28	t032	不詳	ため池	太白区	個人・改良区・水利組合所管	37	不詳	坪沼字赤石山4		個人	145
29	t033	不詳	ため池	太白区	個人・改良区・水利組合所管	38	不詳	坪沼字赤石山5-18		個人	146
30	t034	不詳	調整池	太白区	個人・改良区・水利組合所管	39	不詳	坪沼字赤石山20-2		個人	147
31	t035	不詳	調整池	太白区	個人・改良区・水利組合所管	40	不詳	坪沼字赤石山20-2		個人	148
32	t029	不詳	ため池	太白区	個人・改良区・水利組合所管	34	不詳	坪沼字青木沢19-1外1筆		個人	142
33	t028	不詳	ため池	太白区	個人・改良区・水利組合所管	33	不詳	坪沼字大貝山		個人	141
34	t030	不詳	ため池	太白区	個人・改良区・水利組合所管	35	不詳	坪沼字内城38-1		個人	143
35	t031	不詳	ため池	太白区	個人・改良区・水利組合所管	36	不詳	坪沼字赤石山8-1		個人	144
36	t027	不詳	ため池	太白区	個人・改良区・水利組合所管	32	不詳	坪沼字愛宕山西		個人	140
37	t039	不詳	ため池	太白区	個人・改良区・水利組合所管	43	不詳	茂庭字高田西		個人	151
38	t040	不詳	ため池	太白区	個人・改良区・水利組合所管	44	不詳	茂庭字高田西		個人	152
39	t041	不詳	ため池	太白区	個人・改良区・水利組合所管	45	不詳	茂庭字高田西		個人	153
40	t042	不詳	ため池	太白区	個人・改良区・水利組合所管	46	不詳	茂庭字高田東		個人	154
41	t043	不詳	ため池	太白区	個人・改良区・水利組合所管	47	不詳	茂庭字高田山		個人	155
42	t044	不詳	ため池	太白区	個人・改良区・水利組合所管	48	不詳			個人	156
43	t045	不詳	ため池	太白区	個人・改良区・水利組合所管	49	不詳	茂庭字梨野中		個人	157
44	t046	不詳	ため池	太白区	個人・改良区・水利組合所管	50	不詳	茂庭字梨野中		個人	158
45	t047	不詳	ため池	太白区	個人・改良区・水利組合所管	51	不詳	茂庭字矢倉木		個人	159
46	t048	不詳	ため池	太白区	個人・改良区・水利組合所管	52	不詳	茂庭字立石		個人	160
47	t049	不詳	ため池	太白区	個人・改良区・水利組合所管	53	不詳	茂庭字立石		個人	161
48	t050	不詳	ため池	太白区	個人・改良区・水利組合所管	54	不詳	茂庭字立石		個人	162
49	t051	不詳	ため池	太白区	個人・改良区・水利組合所管	55	不詳	茂庭字馬越石		水組	163
50	ao001	不詳	ため池	青葉区	個人・改良区・水利組合所管	1	不詳	茂庭字綱木西		個人	23
51	m023	不詳	ため池	太白区	個人・改良区・水利組合所管	5	不詳	郷六字郷六山		個人	113
52	4L086	大鷲貝溜池	ため池	太白区	経済局所管	75	大鷲貝溜池	茂庭字生田前60	仙台市	無し	82
53	4L082	沢口上溜池	ため池	太白区	経済局所管	73	沢口上溜池	茂庭字南山29	仙台市	無し	80
54	t052	不詳	ため池	太白区	個人・改良区・水利組合所管	56	不詳			個人	164
55	ao002	不詳	ため池	青葉区	個人・改良区・水利組合所管	2	不詳	国見6丁目		個人	24
56	ao003	不詳	ため池	青葉区	個人・改良区・水利組合所管	3	不詳	国見6丁目		個人	25
57	ao004	不詳	ため池	青葉区	個人・改良区・水利組合所管	4	不詳	国見6丁目		個人	26
58	K6028	半綱平溜池2	ため池	秋保総合支所	経済局所管	70	半綱平溜池2	秋保町湯元字半綱平8	仙台市		94
59	m001	不詳	ため池	宮城総合支所	経済局所管	13	不詳	大倉字御林		個人	223
60	m002	不詳	ため池	宮城総合支所	経済局所管	14	不詳	大倉字御林		個人	224
61	m003	不詳	ため池	宮城総合支所	経済局所管	15	不詳	大倉字御林		個人	225

付表 2(2) 湖沼・溜池等一覧(仙台市所管)

No.	施設番号	名称	区分	区・支所名	所管	区分内番号	名称	所在地	所有者	利水者	台帳番号
62	m004	不詳	ため池	宮城総合支所	経済局所管	16	不詳	大倉宇長沼	個人		226
63	m005	不詳	ため池	宮城総合支所	経済局所管	17	不詳	大倉宇敷畑	個人		227
64	m006	不詳	ため池	宮城総合支所	経済局所管	18	不詳	半沢宇中西	個人		228
65	m007	不詳	ため池	宮城総合支所	経済局所管	19	不詳	半沢宇横前	個人		229
66	m008	不詳	ため池	宮城総合支所	経済局所管	20	不詳	大倉宇石野立	個人		230
67	m009	不詳	ため池	宮城総合支所	経済局所管	21	不詳	大倉宇向大倉山	個人		231
68	m010	不詳	ため池	宮城総合支所	経済局所管	22	不詳	半沢宇未坂	個人		232
69	m011	不詳	ため池	宮城総合支所	経済局所管	23	不詳	大倉宇夜盛沢	個人		233
70	m012	不詳	ため池	宮城総合支所	経済局所管	24	不詳	大倉宇夜盛沢	個人		234
71	m013	不詳	ため池	宮城総合支所	経済局所管	25	不詳	半沢宇畑前北	個人		235
72	m014	不詳	ため池	宮城総合支所	経済局所管	26	不詳	半沢宇畑前北	個人		236
73	m016	不詳	ため池	宮城総合支所	経済局所管	27	不詳	半沢宇堀ヶ谷	個人		237
74	m017	不詳	ため池	宮城総合支所	経済局所管	28	不詳	半沢宇堀ヶ谷	個人		238
75	m018	不詳	ため池	宮城総合支所	経済局所管	29	不詳	半沢宇堀ヶ谷	個人		239
76	m019	不詳	ため池	宮城総合支所	経済局所管	30	不詳	半沢宇権現森山	個人		240
77	m020	不詳	ため池	宮城総合支所	経済局所管	31	不詳	半沢宇権現森山	個人		241
78	m021	不詳	ため池	宮城総合支所	経済局所管	32	不詳	半沢宇沢田下	個人		242
79	m022	不詳	ため池	宮城総合支所	経済局所管	33	不詳	半沢宇沢田下	個人		243
80	K2010	南吉成調整池	調整池								
81	K2008	高野原2丁目調整池	調整池								
82	a001	不詳	ため池	秋保総合支所	個人・改良区・水利組合所管	3	不詳	秋保町馬場字野野	個人		103
83	a002	不詳	ため池	秋保総合支所	個人・改良区・水利組合所管	4	不詳	秋保町馬場字穴戸	個人		104
84	a003	不詳	ため池	秋保総合支所	個人・改良区・水利組合所管	5	不詳	秋保町長袋字新国久	個人(共有)		105
85	45240	薬師1号溜池	ため池	秋保総合支所	個人・改良区・水利組合所管	2	薬師1号溜池	秋保町湯元字薬師			25
86	a005	不詳	ため池	秋保総合支所	個人・改良区・水利組合所管	6	不詳	秋保町湯元字大日向	個人		107
87	a006	不詳	ため池	秋保総合支所	個人・改良区・水利組合所管	7	不詳	秋保町馬場字町頭	個人		108
88	f033	不詳	ため池								
89	f001	不詳	ため池	泉区	経済局所管	21	不詳	福園字若ノ崎	水組		98
90	f002	不詳	ため池	泉区	経済局所管	22	不詳	福園字北嶺	個人		99
91	f003	不詳	ため池	泉区	経済局所管	23	不詳	福園字北嶺	個人		100
92	f004	不詳	ため池	泉区	経済局所管	24	不詳	福園字中嶺	個人		101
93	f005	不詳	ため池	泉区	経済局所管	25	不詳	福園字上大嶺	個人		102
94	f006	不詳	ため池	泉区	経済局所管	26	不詳	半沢宇鷹繁	個人		103
95	f007	不詳	ため池								
96	f008	不詳	ため池								
97	f009	不詳	ため池								
98	f010	不詳	ため池								
99	f011	湊沢溜池	ため池								
100	f012	不詳	ため池								
101	f013	不詳	調整池								
102	f014	不詳	ため池								
103	f015	不詳	ため池								
104	f016	不詳	ため池								
105	f017	大瀬寺溜池	ため池								
106	f018	不詳	調整池								
107	f019	不詳	ため池								
108	f020	不詳	ため池								
109	f021	不詳	ため池								
110	f022	不詳	ため池								
111	f023	不詳	ため池								
112	f024	不詳	ため池								
113	f025	不詳	ため池								
114	f026	不詳	ため池								
115	f027	不詳	ため池								
116	f028	不詳	ため池								
117	f029	不詳	ため池								
118	f030	不詳	ため池								
119	f031	不詳	ため池								
120	f032	不詳	ため池								
121	f034	不詳	ため池								
122	f035	不詳	ため池								
123	K7013	中山2号調整池	調整池								
124	f037	不詳	ため池								
125	f039	不詳	ため池								
126	f040	不詳	ため池								
127	f041	不詳	ため池								
128	f042	不詳	ため池								
129	f043	不詳	ため池								
130	f044	不詳	ため池								
131	f045	不詳	ため池								
132	f046	不詳	ため池								
133	f047	不詳	ため池								
134	f048	不詳	ため池								
135	f049	不詳	ため池								
136	f051	不詳	ため池								
137	f050	不詳	ため池								
138	K2013	寺下溜池2	ため池	宮城総合支所	経済局所管	154	寺下溜池2	半沢宇寺下22	仙台市	個人	177
139	K7008	大堤溜池	ため池	泉区	経済局所管	18	不詳	西田中宇小倉山	水組		61
140	K7030	丸森山調整池	調整池								
141	K7031	弁崎山溜池	ため池	泉区	経済局所管	19	不詳	根白石字花輪山	個人		84
142	IL1115	北坂下溜池	ため池	宮城総合支所	経済局所管	144	北坂下溜池	大倉宇北坂下13	仙台市	無し	155
143	15310	堤ノ沢溜池	ため池	宮城総合支所	経済局所管	30	堤ノ沢溜池	大倉宇高見沢22	仙台市	無し	36
144	IL1112	薬師前溜池2	ため池	宮城総合支所	経済局所管	141	薬師前溜池2	作並字薬師前27	仙台市	水組	152
145	IL031	戸崎溜池	ため池	宮城総合支所	経済局所管	69	戸崎溜池	作並字戸崎2	仙台市	水組	79
146	IL1121	沼山溜池1	ため池	宮城総合支所	経済局所管	149	沼山溜池1	作並字沼山4	仙台市	無し	160
147	IL1122	沼山溜池2	ため池	宮城総合支所	経済局所管	150	沼山溜池2	作並字沼山9	仙台市	無し	161
148	IL1223	大薬師溜池	ため池外	宮城総合支所	経済局所管	151	大薬師溜池	大倉宇大薬師1-1	仙台市	無し	162
149	15300	清水沼溜池	個人	宮城総合支所	経済局所管	6	清水沼溜池	大倉宇斎野神	個人(共有)		35
150	IL045	寺下溜池	ため池外	宮城総合支所	経済局所管	81	寺下溜池	大倉宇寺下2-1	仙台市	無し	91
151	15370	白木堤溜池	法定外	宮城総合支所	経済局所管	34	白木堤溜池	大倉宇栗林39脚先	仙台市	個人	42
152	15330	権理溜池	個人	宮城総合支所	経済局所管	8	権理溜池	福園字宮裏	水組		38
153	15010	新大沼堤溜池	ため池	宮城総合支所	経済局所管	1	新大沼堤溜池	作並字沼山	仙台市	無し	1
154	IL076	石種溜池	ため池外	宮城総合支所	経済局所管	107	石種溜池	能ノ根字石種32	仙台市	無し	118
155	IL116	新山溜池	ため池外	宮城総合支所	経済局所管	145	新山溜池	大倉宇新山7	仙台市	無し	156
156	IL043	高見沢溜池	ため池外	宮城総合支所	経済局所管	80	高見沢溜池	大倉宇高見沢22	仙台市	無し	90
157	IL008	下窪溜池	ため池外	宮城総合支所	経済局所管	49	下窪溜池	大倉宇下窪29	仙台市	無し	59
158	IL1099	畑前北溜池4	ため池	宮城総合支所	経済局所管	129	畑前北溜池4	半沢宇畑前北68	仙台市	無し	140
159	IL080	大清水溜池	ため池外	宮城総合支所	経済局所管	111	大清水溜池	大倉宇大清水6	仙台市	無し	122
160	IL1070	神の前西溜池	ため池	宮城総合支所	経済局所管	104	神の前西溜池	作並字神ノ前西1	仙台市	無し	114
161	IL1117	小坂西溜池	ため池	宮城総合支所	経済局所管	146	小坂西溜池	作並字小坂西1	仙台市	個人	157
162	IL100	八前溜池	ため池外	宮城総合支所	経済局所管	130	八前溜池	半沢宇八前35	仙台市	無し	141
163	IL097	畑前北溜池1	ため池	宮城総合支所	経済局所管	127	畑前北溜池1	半沢宇畑前北110	仙台市	水組	138
164	15340	種平堤溜池	ため池	宮城総合支所	経済局所管	31	種平堤溜池	半沢宇畑前北111	仙台市	水組	39
165	IL098	畑前北溜池3	ため池	宮城総合支所	経済局所管	128	畑前北溜池3	半沢宇畑前北122	仙台市	無し	139
166	15220	青野木溜池	ため池	宮城総合支所	経済局所管	5	青野木溜池	半沢宇畑前北	個人(共有)		26
167	IL063	上ノ台下溜池1	ため池外	宮城総合支所	経済局所管	97	上ノ台下溜池1	作並字上ノ下F4	仙台市	無し	107
168	IL096	日影溜池	ため池外	宮城総合支所	経済局所管	126	日影溜池	作並字日影8	仙台市	無し	137







付表 2(6) 湖沼・溜池等一覧(仙台市所管)

No.	施設番号	名称	区分	区・支所名	所管	区分内番号	名称	所在地	所有者	利水者	台帳番号
501	59000	七北田ダム		県							
502	50570	住吉台第5号調整池	下水								
503	50560	住吉台第4号調整池	下水								
504	50550	住吉台第3号調整池	下水								
505	50250	松森調整池	下水								
506	50240	長軸堤調整池	個人	泉区	経済局所管	9	長軸堤調整池	松森字長軸		水組	23
507	45030	谷地溜池	ため池	秋保総合支所	経済局所管	3	谷地溜池	秋保町馬場字北山10	仙台市	水組	3
508	45040	横町溜池	ため池	秋保総合支所	経済局所管	4	横町溜池	秋保町馬場字横町133外3筆	仙台市	水組	4
509	15060	上愛子新堤溜池	ため池	宮城総合支所	経済局所管	6	上愛子新堤溜池				6
510	15110	新堤溜池	ため池	宮城総合支所	経済局所管	11	新堤溜池	上愛子字堤8	仙台市	水組	12
511	15101	志田堤溜池(1)	ため池	宮城総合支所	経済局所管	9	志田堤溜池(1)	上愛子字堤5	仙台市	水組	10
512	15102	志田堤溜池(2)	ため池	宮城総合支所	経済局所管	10	志田堤溜池(2)	上愛子字堤5	仙台市	水組	11
513	51003	寿連原堤溜池	水利組合	泉区	経済局所管	15	寿連原堤溜池	西田中字		水組	38
514	15130	庄子堤溜池	ため池	宮城総合支所	経済局所管	12	庄子堤溜池	郷六字笹ノ上22	仙台市	水組	14
515	51009	瀬木沢堤溜池	水利組合	泉区	経済局所管	16	瀬木沢堤溜池	丹沢字鷹鷹		水組	44
516	11040	新堤溜池	ため池	青葉区	経済局所管	1	新堤溜池	小松島新堤25-1	仙台市	無し	2
517	51013	三共堤溜池	公園	泉区	経済局所管	12	三共堤溜池	上谷刈字赤坂3	仙台市	水組	48
518	50290	弘成堤溜池		土地改良区							
519	21050	互平衡沼溜池	ため池	宮城野区	経済局所管	4	互平衡沼溜池	蟹沢15	仙台市		4
520	22010	小僧沢下溜池	ため池								
521	3L001W	鶴ヶ谷大堤溜池	公園								
522	51.0141	新堤溜池	土地改良区	泉区	経済局所管	17	新堤溜池	松森字茂亥沢		改良区	49
523	15070	荒溜池	ため池	宮城総合支所	経済局所管	7	荒溜池	上愛子字荒16	仙台市	無し	7
524	15180	斉勝沼溜池	ため池	宮城総合支所	経済局所管	17	斉勝沼溜池	上愛子字立石29-2外4筆	仙台市	個人、愛子三水組、東土改	21
525	3L003	大沼溜池	園	若林区	経済局所管	1	大沼溜池	荒井字大沼24			1
526	15170	愛子溜池	ため池	宮城総合支所	経済局所管	16	愛子溜池	上愛子字立石1外78筆	仙台市	個人、愛子三水組、東土改	20
527	4L046	大堤溜池水路堤堰	ため池								
528	1L044	山上清水溜池	ため池外	青葉区	経済局所管	8	山上清水溜池	八幡5丁目67	仙台市	無し	11
529	42070	磯田上溜池	ため池	太白区	経済局所管	23	磯田上溜池	茂庭字磯田14	仙台市	無し	28
530	1L114	月見溜池2	ため池	宮城総合支所	経済局所管	143	月見溜池2	上愛子字月見20	仙台市	無し	154
531	K2020	榎前溜池	ため池								
532	K7001	北高峯調整池	調整池								
533	K7009	住吉台第2調整池	調整池								
534	K7012	中山1号調整池	調整池								
535	K7043	加茂第1号調整池	調整池								
536	K6017	上原溜池5	ため池								
537	K2034	カニガヤ溜池	ため池	宮城総合支所	経済局所管	155	カニガヤ溜池		個人		198
538	K7035	トドミ沢3号溜池	ため池								
539	K2014	鮎川溜池	ため池	宮城総合支所	経済局所管	10	鮎川溜池	新川字十手下	個人		178
540	K2015	西原溜池	ため池	宮城総合支所	経済局所管	11	西原溜池	新川字水口	個人		179
541	K7044	泉ビレッジ3号調整池	調整池								
542	K2045	松の倉堤溜池	ため池	宮城総合支所	経済局所管	12	不詳	大倉	個人(共有)		209
543	K6016	上原溜池4	ため池	秋保総合支所	経済局所管	63	上原溜池4	秋保町湯元字上原28	仙台市	無し	82
544	K6024	白木澤溜池2	ため池	秋保総合支所	経済局所管	66	白木澤溜池2	秋保町湯元字白木澤9	仙台市	無し	90
545	K6025	白木澤溜池3	ため池	秋保総合支所	経済局所管	67	白木澤溜池3	秋保町湯元字白木澤10	仙台市	無し	91
546	K6026	白木澤溜池4	ため池	秋保総合支所	経済局所管	68	白木澤溜池4	秋保町湯元字白木澤18	仙台市	無し	92
547	K6027	白木澤溜池7	ため池	秋保総合支所	経済局所管	69	白木澤溜池7	秋保町湯元字白木澤45	仙台市	無し	93
548	K6030	半鋼平溜池4	ため池	秋保総合支所	経済局所管	72	半鋼平溜池4	秋保町湯元字半鋼平22	仙台市	無し	96
549	K6031	半鋼平溜池5	ため池	秋保総合支所	経済局所管	73	半鋼平溜池5	秋保町湯元字半鋼平24	仙台市	無し	97
550	K6032	半鋼平溜池6	ため池	秋保総合支所	経済局所管	74	半鋼平溜池6	秋保町湯元字半鋼平25	仙台市	無し	98
551	K6035	半鋼平溜池11	ため池	秋保総合支所	経済局所管	75	半鋼平溜池11	秋保町湯元字半鋼平36	仙台市	無し	101
552	K6023	陸上溜池	ため池	秋保総合支所	経済局所管	65	不詳	秋保町湯野字陸上59	仙台市	無し	89
553	K6015	釜ヶ崎溜池	ため池	秋保総合支所	経済局所管	62	釜ヶ崎溜池	秋保町湯野字釜ヶ崎22-1	仙台市	無し	81
554	K7042	長倉ヶ丘1号調整池	調整池								
555	K7027	丹木沢調整池	調整池								
556	K7026	八乙女調整池	調整池								
557	K7024	百合ヶ丘調整池	調整池								
558	K7021	鶴ヶ丘第2号調整池	調整池								
559	K7022	鶴ヶ丘第3号調整池	調整池								
560	K7020	明石南一丁目調整池	調整池								
561	K2005	新川開地調整池	調整池								
562	K2006	赤坂ニュータウン1号調整池	調整池								
563	K2007	赤坂ニュータウン2号調整池	調整池								
564	K3009	石成調整池	調整池								
565	K2011	友ヶヶ丘中山調整池	調整池								
566	K2012	国見ヶ丘三丁目調整池	調整池								
567	K6001	谷地溜池2	ため池	秋保総合支所	経済局所管	61	谷地溜池2	秋保町馬場字北山12	仙台市	水組	67
568	K7003	虹の丘第1号調整池	調整池								
569	K7004	虹の丘第2号調整池	調整池								
570	K7005	シーアイ八乙女調整池	調整池								
571	K7011	泉ビレッジ2号調整池	調整池								
572	K7014	中山3号調整池	調整池								
573	K7015	中山4号調整池	調整池								
574	K7016	築山一丁目調整池	調整池								
575	K7017	明通第1調整池	調整池								
576	K7018	明通第2調整池	調整池								
577	K7019	明通第3調整池	調整池								
578	K7025	音楽台調整池	調整池								
579	1L113	月見溜池1	ため池	宮城総合支所	経済局所管	142	月見溜池1	上愛子字月見16	仙台市	無し	153
580	51.012	石倉山溜池2	ため池	泉区	経済局所管	11	石倉山溜池2	黒白石字石倉山4	仙台市	個人	47
581	51.011	石倉山溜池1	ため池	泉区	経済局所管	10	石倉山溜池1	黒白石字石倉山2	仙台市	個人	46
582	t038	不詳	ため池								
583	K3001	赤沼	ため池	宮城野区	経済局所管	13	赤沼	岡田字岡田中143		改良区	15
584	42080	堀田沢溜池	ため池外	太白区	経済局所管	24	堀田沢溜池	茂庭字中ノ森3	仙台市	無し	29
585	4L081	山梨溜池	ため池外	太白区	経済局所管	72	山梨溜池	茂庭字中ノ森2	仙台市	無し	79
586	t037	不詳	ため池	太白区	個人・改良区・水利組合所管	42	不詳	茂庭字中ノ森			150
587	t036	不詳	ため池	太白区	個人・改良区・水利組合所管	41	不詳	茂庭字中ノ森			149
588	15230	谷津沢堤溜池	ため池	宮城総合支所	経済局所管	22	谷津沢堤溜池	芋沢字谷津沢12外1筆	仙台市	水組	27



付表 3(1) 水文関連農業用施設一覧

No.	分類	施設名	所在地	施設番号
1	スクリーン	高砂堀スクリーン	若林区保春院前丁1先	3S001E
2		第1分水堰	若林区かすみ町20先	3S002E
3		鞍配堀第一スクリーン	若林区南小泉三丁目12先	3S004E
4		沖野堀スクリーン	若林区沖野一丁目1先	3S005E
5		堰場スクリーン	若林区堰場1先	3S006E
6		中堀スクリーン	若林区沖野三丁目1先	3S007E
7		上飯田用水スクリーン	若林区上飯田二丁目16先	3S008E
8		鞍配堀第二スクリーン	若林区南小泉四丁目	3S009E
9		六郷堀スクリーン	若林区沖野二丁目5番先	3S010E
10	分水堰	中田東分水口	青葉区芋沢字苦地中地内	1WD001O
11		苦地下分水口	青葉区芋沢字中田東地内	1WD002O
12		薄ヶ沢第一分水堰	宮城野区岩切字山崎地内	2WD002W
13		薄ヶ沢第二分水堰	宮城野区岩切字大井地内	2WD003W
14		前塚ゲート	宮城野区燕沢字前塚地内	2WD007W
15		鞍配分水堰	若林区文化町五丁目3先	3WD003E
16		一本杉分水堰	若林区一本杉2先	3WD004E
17		沢田分水堰	若林区沖野二丁目39先	3WD007E
18		三枚橋分水堰	若林区沖野三丁目26先	3WD008E
19		沖田分水堰	若林区日辺字沖田4先	3WD009E
20		天神橋分水堰	若林区上飯田三丁目3先	3WD010E
21		沖野分水堰	若林区沖野七丁目44先	3WD011E
22		二ヶ村分水工	太白区中田町字前沖地内	4WD002N
23		大曲分水工	太白区中田町字前沖地内	4WD003N
24		烏宮分水工	太白区中田町字前沖地内	4WD004N
25		大野田分水	太白区富田字八幡西地内	4WD016N
26		中田分水工	名取市高館熊野堂字八ツ口地内	4WD017N
27		関場分水工	太白区柳生字前原西地内	4WD019N
28		ゲート	稲荷前水門	青葉区下愛子字稲荷前地内
29	赤沼調整ゲート		若林区荒井字赤沼南地内	2G024E
30	鍛冶谷地堀第一ゲート		宮城野区蒲生字東通地内	2G035E
31	鍛冶谷地堀第二ゲート		宮城野区蒲生字鍛冶谷地地内	2G036E
32	鍛冶谷地堀第三ゲート		宮城野区蒲生字鍛冶谷地地内	2G037E
33	砂山調整ゲート		宮城野区岡田砂山地内	2G041E
34	南閘門		宮城野区蒲生字八郎兵工谷地第二	2G092E
35	高砂南部排水機場ゲート		宮城野区蒲生字八郎兵工谷地第二	2G099E
36	六・七郷分水ゲート		若林区石名坂地内	3G002E
37	鞍配堀取入ゲート		若林区文化町19先	3G004E
38	沢田堀分水ゲート		若林区南小泉四丁目4先	3G005E
39	第一分水ゲート		若林区かすみ町23先	3G006E
40	第二分水ゲート		若林区荒井字中在家8-4地先	3G008E
41	霞目自衛隊東調整ゲート		若林区霞目二丁目28先	3G009E
42	霞目東二段調整ゲート		若林区霞目字稲荷堂地内	3G010E
43	第三分水ゲート		若林区荒井字上目南地内	3G011E
44	神屋敷分水ゲート		若林区荒井字上目東地内	3G013E
45	第四分水ゲート		若林区荒井字神屋敷地内	3G014E
46	第五分水ゲート		若林区荒浜字中堀南地内	3G015E
47	荒浜排水調整ゲート		若林区荒浜字一里塚地内	3G016E
48	一里塚調整ゲート		若林区荒浜字一里塚地内	3G017E
49	大学調整ゲート		若林区荒浜字大学地内	3G018E
50	大江調整ゲート		若林区蒲町字東1先	3G019E
51	柳堀第一調整ゲート		若林区六丁の目東町地内	3G020E

付表 3(2) 水文関連農業用施設一覧

No.	分類	施設名	所在地	施設番号	
52	ゲート	柳堀第二調整ゲート	若林区六丁の目東町地内	3G021E	
53		柳堀第三調整ゲート	若林区六丁の目東町地内	3G022E	
54		赤沼南第1調整ゲート	若林区荒井字赤沼南地内	3G025E	
55		赤沼南第2調整ゲート	若林区荒井字赤沼南地内	3G026E	
56		大沼調整ゲート	若林区荒井字大沼東地内	3G027E	
57		軽石田ゲート	若林区荒浜字大堀地内	3G028E	
58		大堀調整ゲート	若林区荒浜字一里塚地内	3G029E	
59		岡田堀分水ゲート	若林区鶴代町 50 先	3G031E	
60		桶筒連絡ゲート	宮城野区岡田字新浜浦通東地内	3G040E	
61		久保田前分水ゲート	若林区今泉字中上地内	3G064E	
62		赤沼東ゲート	若林区三本塚字赤沼東 44 地先	3G068E	
63		富岡三種雨水ゲート	若林区荒井字松岡地内	3G086E	
64		小在家前ゲート	若林区今泉字久保田東地内	3G088E	
65		日辺ゲート	若林区今泉字鹿子穴地内	3G089E	
66		沖野雨水ゲート	若林区沖野二丁目 36 先	3G090E	
67		天神橋雨水ゲート	若林区上飯田三丁目 1 先	3G091E	
68		下飯田ゲート	若林区下飯田字屋敷地内	3G092E	
69		揚水機場	青野木揚水機場	青葉区芋沢字苦地 14-1	1P001O
70			加藤揚水機	青葉区下愛子字川前地内	1P002
71			稲荷前取水ポンプ	青葉区下愛子字稲荷前地内	1P003
72	赤沼揚水機場		宮城野区岡田字岡田中地内	2P001E	
73	新浜揚水機場		宮城野区岡田字新浜中通地内	2P003E	
74	岡田揚水機場		宮城野区岡田字上高土手地内	2P004E	
75	盆谷地揚水機場		宮城野区岡田字砂山地内	2P005E	
76	岡田前第1揚水機場		宮城野区岡田字岡田前地内	2P021E	
77	岡田前第2揚水機場		宮城野区岡田字袋西第一地内	2P022E	
78	岡田前第3揚水機場		宮城野区岡田字鍛冶谷地地内	2P023E	
79	鍋沼揚水機場		宮城野区蒲生字鍛冶谷地地内	2P024E	
80	岡田前湧水井戸ポンプ		宮城野区岡田字前田地内	2P025E	
81	大沼第二揚水機場		宮城野区岡田字岡田南地内	3P002E	
82	稲荷堂揚水機場		若林区霞目字稲荷堂地内	3P006E	
83	大沼揚水機場		若林区荒井字大沼東地内	3P007E	
84	藤田揚水機場		若林区荒井字平田地内	3P008E	
85	荒浜大学揚水機場		若林区荒浜字大学地内	3P009E	
86	前谷地揚水機場		若林区荒浜字新田地内	3P010E	
87	遠藤西揚水機場		若林区荒井字遠藤地内	3P011E	
88	藤田西揚水機場		若林区荒井字藤田北裏上地内	3P012E	
89	松苗畑揚水機場		若林区荒浜字北長沼地内	3P013E	
90	赤沼南第1揚水機場		若林区荒井字赤沼南地内	3P014E	
91	赤沼南第2揚水機場		若林区荒井字大谷地北地内	3P015E	
92	軽石田揚水機場		若林区荒井字大堀地内	3P016E	
93	大沼南揚水機場		若林区荒井字瀬戸川北地内	3P017E	
94	石場前揚水機場		若林区荒浜字石場前地内	3P018E	
95	平堀揚水機場		若林区荒井字鎌沼下地内	3P019E	
96	中新井揚水機場		若林区荒井字小荒井東地内	3P020E	
97	荒浜湧水井戸ポンプ		若林区荒浜字七十刈地内	3P026E	
98	十呂盤揚水機場		若林区荒井字松岡地内	3P027E	
99	屋敷東井戸ポンプ		若林区下飯田字屋敷東地内	3P028E	
100	下飯田揚水機場		若林区下飯田字屋敷東地内	3P029E	
101	下飯田西田揚水機場		若林区下飯田字西田地内	3P030E	
102	荒谷井戸ポンプ		若林区三本塚字荒谷地内	3P031E	

付表 3(3) 水文関連農業用施設一覧

No.	分類	施設名	所在地	施設番号	
103	揚水機場	三本塚中条浦揚水機場	若林区三本塚字中谷地内	3P032E	
104		市兵衛井戸ポンプ	若林区種次字高原地内	3P033E	
105		西浦井戸ポンプ	若林区井戸字西浦地内	3P034E	
106		赤沼西揚水機場	若林区下飯田字屋敷南地先	3P035E	
107		大町中堀揚水機場	若林区上飯田四丁目 18 先	3P036E	
108		竹野花井戸ポンプ	若林区種次字中村宅地地内	3P037E	
109		天神橋井戸揚水機場	若林区上飯田三丁目 1 先	3P038E	
110		藤塚揚水機場	若林区藤塚字沼田地内	3P039E	
111		道元井戸ポンプ	若林区種次字道元地内	3P040E	
112		南番古井戸ポンプ	若林区種次字番古地内	3P041E	
113		二木大口揚水機場	若林区二木字新原地内	3P042E	
114		日辺畑田井戸ポンプ	若林区日辺字畑田地内	3P043E	
115		今泉古川揚水機場	若林区今泉字古川地先	3P044E	
116		目滝沢揚水機場	太白区秋保町馬場字西向地内	4P001K	
117		小松堀揚水機場	太白区鹿野一丁目 7 先	4P001N	
118		長袋ポンプ場	太白区秋保町長袋字畑地内	4P002K	
119		桜洞揚水機場	太白区砂押町 5 番先	4P002N	
120		中沢川ポンプ	太白区坪沼字針山地内	4P003	
121		竹之内ポンプ	太白区秋保町長袋字上野原 7-5	4P003K	
122		砂押境堀揚水機場	太白区西多賀一丁目 601 先	4P004N	
123		海老沢揚水機場	太白区富沢字宮崎地内	4P005N	
124		四郎丸揚水機場	太白区四郎丸字新田地内	4P006N	
125		袋原中揚水機場	太白区袋原字原地内	4P007N	
126		二ツ塚揚水機場	太白区鹿野本町 13 先	4P008N	
127		四郎丸裏新田揚水機場	太白区四郎丸字昭和裏地内	4P025N	
128		荒巻三番堰(揚水機)	青葉区荒巻本沢 2 丁目	1P102	
129		檀の原揚水機	青葉区作並字檀の原地内	1P101	
130		排水機場	田子排水機場	宮城野区福田町 5 先	2D001W
131			高砂南部排水機場	宮城野区蒲生字八郎兵工谷地第二	2D004E
132	盆谷地排水機場		宮城野区岡田字砂山地内	2D005E	
133	桶筒堀南排水機場		宮城野区岡田字扇町四丁目地内	2D006E	
134	桶筒堀北排水機場		宮城野区岡田字新浜浦通東地内	2D007E	
135	新浜南排水機場		宮城野区岡田字新浜裏通地内	2D008E	
136	新浜北排水機場		宮城野区岡田字新浜裏通地内	2D009E	
137	藤塚排水機場		若林区藤塚字土手外地内	3D001E	
138	二郷堀排水機場		若林区荒浜字南官林地内	3D002E	
139	大堀排水機場		若林区荒浜字北官林地内	3D003E	
140	一本杉北排水機場		若林区荒浜字新堀端地内	3D010E	
141	一本杉南排水機場		若林区荒浜字一本杉南地内	3D011E	
142	一里塚排水機場		若林区荒浜字二部谷地地内	3D012E	
143	今泉古川排水機場		若林区今泉字古川地内	3D013E	
144	取水堰		荒巻二番堰	青葉区荒巻本沢 1 丁目地先	1DM613
145		中野堰	多賀城市新田字西後地内	DM614	
146		新田堰	青葉区向田 2-1 地先	1DM603	
147		大森堰	青葉区茂庭字寺下地内	1DM612	
148		小堰(宮下堰)	青葉区上愛子字塩柄地先	1DM605	
149		大堰	青葉区上愛子字沼田地先	1DM604	
150		釜前堰	青葉区芋沢字栗生沢東地先	1DM602	
151		西風側堰	青葉区大倉字久保	1DM606	
152		越倉堰	青葉区大倉字越倉地先	1DM608	
153		大沢堰(大六天堰)	青葉区大倉字大六天地先	1DM607	

付表 3(4) 水文関連農業用施設一覧

No.	分類	施設名	所在地	施設番号
154	取水堰	岩谷堂堰	青葉区作並字岩谷堂西地内	1DM610
155		六兵衛堰	青葉区芋沢字的場	1DM601
156		四ッ谷堰	青葉区郷六字滝沢地内	1DM006
157		熊ヶ根堰	青葉区作並字川崎地内	1DM007
158		宮堰	青葉区郷六字宮地内	1DM009
159		新堰	青葉区芋沢字一本木地内	1DM022
160		杉下堰	青葉区梅田町地内	1DM051
161		出戸堰	青葉区郷六字出戸地内	1DM081
162		向原堰	青葉区芋沢字向原	1DM082
163		愛子ダム	青葉区上愛子字斉勝森ノ先	1DM501
164		田境堰	宮城野区小鶴三丁目地内	2DM001W
165		高砂堀調整堰	若林区卸町東二丁目5先	2DM006E
166		愛宕堰	若林区土樋一丁目243-2地先	3DM001E
167		土手畑井堰	若林区上飯田二丁目地内	3DM002E
168		新田苗代堰	宮城野区原町苦竹字新田地内	3DM050
169		二番堰	若林区今泉字門暮地内	3DM059E
170		竹野花井堰	若林区種次字竹野花地内	3DM075E
171		大貝堰(立石山堰)	太白区坪沼字赤石山地内	4DM001
172		野尻頭首工	太白区秋保町馬場字本小屋地内	4DM003
173		郡山堰	太白区根岸町15先	4DM004
174		宝堰	泉区松森字堰場地内	5DM039I
175		薄ヶ沢堰(取水堰)	泉区八乙女4丁目地内	5DM040
176		明神堰	泉区野村字明神地内	5DM041
177		今宮堰	泉区根白石字年川前漆方地内	5DM042I
178		新堰	泉区根白石字町東地内	5DM043I
179		根白石大堰	泉区福岡字坂下地内	5DM044I
180		北向堰	泉区福岡字岳山地内	5DM045I
181		三ノ堰	泉区市名坂字寺下地内	5DM058
182		一ノ堰	泉区市名坂字新道地内	5DM059
183		館堰	泉区実沢字萩屋敷地内	5DM060I
184		八乙女持山堰	泉区実沢字八乙女下屋敷二番地内	5DM061I
185		小豆島堰	泉区実沢字細木柵向下地内	5DM062
186		萱場堰	泉区萱場字加賀屋敷地内	5DM063
187		二ノ関上下堰	泉区小角字館地内	5DM064I
188		下堰	泉区西田中字露弘向河原上地内	5DM065I
189		鍛冶輪堰	泉区西田中字下川添北地内	5DM066I
190		五百刈堰	泉区西田中字萩坂前上地内	5DM069I
191		才ノ前堰	泉区西田中字才ノ前地内	5DM070
192		箱豊堰	泉区西田中字沢口前地内	5DM071
193		鷹ノ巣堰	泉区西田中字上山下地内	5DM072
194	朴沢大堰	泉区福岡字金畑地内	5DM073I	
195	横向堰	泉区実沢字男生山地内	5DM501I	
196	伽欄堰	泉区松森字岡本前地内	5DM502I	
197	苦桃堰	泉区福岡字北苦桃地内	5DM503I	
198	山田堰	泉区上原字新要害地内	5DM504I	
199	寺堰	泉区小原字小原脇地内	5DM505I	
200	小山水路堰	泉区福岡字細野地内	5DM506I	
201	水の森堰	泉区上谷刈字堤下地先	5DM507	
202	西田中二の関上下堰	泉区柏原字大明神地内	5DM508I	
203	前ヶ沢堰	泉区松森字不動地内	5DM509I	
204	滝下第一堰	泉区実沢字男生山地内	5DM510I	

付表 3(5) 水文関連農業用施設一覧

No.	分類	施設名	所在地	施設番号	
205	取水堰	滝下第二堰	泉区実沢字男生山地内	5DM511I	
206		陳ヶ堰	泉区松森字陣ヶ前地内	5DM512I	
207		兔口堰	泉区朴沢字原前地内	5DM513I	
208		八乙女堰	泉区実沢字八乙女礼原地内	5DM514I	
209		細野堰	泉区福岡字森下地内	5DM515I	
210		朴陀羅堰	泉区福岡字西朴陀羅地内	5DM516I	
211		寿連原上堰	泉区西田中字寿連原西地内	5DM517I	
212		寿連原下堰	泉区福岡字上寿連原地内	5DM518I	
213		堰田堰	泉区堰田字堰田地内	5DM519I	
214		関口堰	泉区福岡字岳山地内	5DM520I	
215		柏坊堰	泉区福岡字柏坊地内	5DM521I	
216		花輪上堰	泉区根白石字上川原地内	5DM522I	
217		名取川頭首工(左岸取水ゲート)	名取市高館熊野堂字五反田地内	DM001N	
218		砂防ダム	大熊堰(青下川堰堤)	青葉区大倉字越倉地先	1DM609
219			宿堰(作並堰堤)	青葉区作並字神の前地内	1DM611
220		樋門樋管	福田町排水樋管	宮城野区福田町一丁目 133-4 地先	2H203
221			水車堀樋門	宮城野区福住町 20 地先	2H001W
222	境堀樋門		宮城野区仙石 6 先	2H002W	
223	高野川樋門		宮城野区仙石 2 先	2H003W	
224	八畝樋門		宮城野区仙石 183 地先	2H004W	
225	千刈田樋管		宮城野区岩切字千刈田地内	2H048W	
226	高砂南部排水機場樋門		宮城野区蒲生字八郎兵工谷地第二	2H099E	
227	鍛冶谷地樋門		宮城野区蒲生字八郎兵工谷地第二	2H100E	
228	塚田樋門		宮城野区蒲生字南上河原地内	2H101E	
229	愛宕堰取水樋門		若林区土樋 292-2 地先	3H001E	
230	中荒井樋門		若林区新井字沓形地内	3H012E	
231	田中西樋門		若林区霞目字南地内	3H055E	
232	館東排水路樋管2号		若林区荒井字北遠十丁地内	3H060E	
233	日辺排水路樋門1号		若林区日辺字畑田地内	3H065E	
234	藤塚排水路樋門		若林区種次字高原 53-2 地先	3H067E	
235	富岡樋管		若林区二木字北中谷地地内	3H069E	
236	山王樋管		若林区二木字山王地内	3H070E	
237	館越樋管		若林区二木字大口 15-1 地先	3H071E	
238	新原樋管		若林区井戸字宅地地内	3H072E	
239	日辺排水路樋門3号		若林区種次字番古地内	3H076E	
240	日辺排水路樋門4号		若林区種次字番古地内	3H077E	
241	藤塚排水機場樋門		若林区藤塚字土手外地内	3H093E	
242	井土浦防潮樋門		若林区井土字太夫野地先	3H094E	
243	二郷堀排水機場樋門		若林区荒浜字南官林地内	3H095E	
244	大堀排水機場樋門		若林区荒浜字北官林地内	3H096E	
245	新大堀樋門		若林区荒浜字北官林地内	3H097E	
246	桶筒樋門		宮城野区蒲生字八郎兵工谷地第二	3H098E	
247	海岸公園ネーチャーランド樋門		若林区藤塚字東谷地地内	3H101E	
248	山の前樋門		若林区井土字砂崩地内	3H102E	
249	赤沼西樋門		若林区荒井字赤沼西地内	3H103E	
250	前田樋門		太白区上余田字仰見地内	4H005N	
251	八沢樋門		泉区松森字太子堂地内	5H001I	
252	住吉樋門		泉区松森字長岫地内	5H047I	
253	実沢排水樋管		泉区実沢字八乙女下屋敷一番地内	5H201	
254	露払排水樋管	泉区西田中字露払道北地内	5H202		

付表 4(1) 公園一覧

No.	公園番号	公園種別	公園名	所在地	面積(ha)
1	01-A-184	街区公園	小松島四丁目北公園	青葉区小松島4丁目	0.11136798
2	07-T-001	風致公園	大年寺山公園	太白区茂ヶ崎1丁目	1.17801091
3	01-I-297	街区公園	鹿島西公園	泉区松森字鹿島	0.01671496
4	01-I-223	街区公園	七北田新田公園	泉区七北田字新田	0.01788206
5	01-I-224	街区公園	天神沢南公園	泉区天神沢1丁目	0.02210778
6	01-I-233	街区公園	八乙女中央三丁目北公園	泉区八乙女中央3丁目	0.01669979
7	01-I-050	街区公園	泉中央三丁目北公園	泉区泉中央3丁目	0.02041604
8	01-I-115	街区公園	川原東公園	泉区八乙女中央4丁目	0.04694200
9	01-I-231	街区公園	市名坂東裏公園	泉区市名坂字東裏	0.01891731
10	01-I-216	街区公園	松森台公園	泉区松森字台	0.04638450
11	07-M-001	風致公園	高森山公園	宮城野区(高森山公園)	11.18242830
12	11-I-019	都市緑地	松陵緑地	泉区松陵2丁目	0.96546435
13	11-I-019	都市緑地	松陵緑地	泉区松陵2丁目	0.96546435
14	11-I-019	都市緑地	松陵緑地	泉区松陵2丁目	0.96546435
15	11-I-020	都市緑地	鶴が丘緑地	泉区鶴が丘3丁目	1.62237107
16	11-I-020	都市緑地	鶴が丘緑地	泉区鶴が丘3丁目	1.62237107
17	11-I-020	都市緑地	鶴が丘緑地	泉区鶴が丘3丁目	1.62237107
18	11-I-020	都市緑地	鶴が丘緑地	泉区鶴が丘3丁目	1.62237107
19	11-I-020	都市緑地	鶴が丘緑地	泉区鶴が丘3丁目	1.62237107
20	11-I-020	都市緑地	鶴が丘緑地	泉区鶴が丘3丁目	1.62237107
21	11-I-020	都市緑地	鶴が丘緑地	泉区鶴が丘3丁目	1.62237107
22	11-I-020	都市緑地	鶴が丘緑地	泉区鶴が丘3丁目	1.62237107
23	11-I-020	都市緑地	鶴が丘緑地	泉区鶴が丘3丁目	1.62237107
24	11-I-019	都市緑地	松陵緑地	泉区松陵2丁目	0.96546435
25	11-I-019	都市緑地	松陵緑地	泉区松陵2丁目	0.96546435
26	01-I-261	街区公園	向陽台ふれあい公園	泉区向陽台1丁目	0.30116206
27	88-M-005	市有林		宮城野区(公園種:市有林)	49.25257448
28	01-I-145	街区公園	百合ヶ丘中央公園	泉区歩坂町	0.13078485
29	99-I-149	未整備		泉区歩坂町	0.04695891
30	99-I-174	未整備		泉区山の寺1丁目	0.96015343
31	11-I-020	都市緑地	鶴が丘緑地	泉区鶴が丘3丁目	1.62237107
32	11-I-020	都市緑地	鶴が丘緑地	泉区鶴が丘3丁目	1.62237107
33	01-I-282	街区公園	中川原公園	泉区友愛町	0.01992772
34	99-I-285	未整備		泉区天神沢1丁目	0.04243299
35	99-I-252	未整備		泉区松森字内町	0.11906034
36	01-I-206	街区公園	向陽台四丁目南公園	泉区向陽台4丁目	0.29601035
37	99-I-244	未整備		泉区山の寺3丁目	0.10177090
38	99-I-290	未整備		泉区七北田字白水沢	0.02705638
39	01-I-286	街区公園	向陽台三丁目西公園	泉区向陽台3丁目	0.03230580
40	99-I-119	未整備		泉区鶴が丘4丁目	0.04366240
41	09-I-002	歴史公園	鶴ヶ城公園	泉区松森字内町	1.37022735
42	01-I-277	街区公園	八乙女中央三丁目南公園	泉区八乙女中央3丁目	0.01661455
43	01-I-261	街区公園	向陽台ふれあい公園	泉区向陽台1丁目	0.30116206
44	01-I-250	街区公園	七北田東裏公園	泉区	0.01989700
45	01-I-197	街区公園	松森明神北公園	泉区松森字明神	0.03429573
46	01-I-015	街区公園	鶴が丘四丁目北公園	泉区鶴が丘4丁目	0.20539871
47	01-I-251	街区公園	天神沢西公園	泉区天神沢1丁目	0.02562854
48	01-I-257	街区公園	明石南四丁目公園	泉区明石南4丁目	0.25001447
49	11-I-022	都市緑地	明石南緑地	泉区明石南4丁目	0.84319414
50	11-I-022	都市緑地	明石南緑地	泉区明石南4丁目	0.84319414
51	01-I-258	街区公園	明石南五丁目西公園	泉区明石南5丁目	0.28603010
52	01-I-259	街区公園	明石南五丁目南公園	泉区明石南5丁目	0.56555039
53	11-I-022	都市緑地	明石南緑地	泉区明石南4丁目	0.84319414
54	11-I-022	都市緑地	明石南緑地	泉区明石南4丁目	0.84319414
55	11-I-022	都市緑地	明石南緑地	泉区明石南4丁目	0.84319414
56	11-I-022	都市緑地	明石南緑地	泉区明石南4丁目	0.84319414
57	11-I-022	都市緑地	明石南緑地	泉区明石南4丁目	0.84319414
58	01-I-275	街区公園	市名坂さくら公園	泉区市名坂字高玉川原	0.11664889
59	01-I-274	街区公園	市名坂檜町公園	泉区市名坂字檜町	0.30183686
60	01-M-175	街区公園	岩切昭和北公園	宮城野区岩切字昭和北	0.02690841
61	01-I-039	街区公園	歩坂町公園	泉区歩坂町	0.06457082
62	01-I-132	街区公園	鶴が丘二丁目南公園	泉区鶴が丘2丁目	0.04648479
63	01-I-139	街区公園	松陵一丁目北公園	泉区松陵1丁目	0.13154124
64	01-I-142	街区公園	松陵四丁目公園	泉区松陵4丁目	0.32831698
65	01-I-143	街区公園	松陵三丁目公園	泉区松陵3丁目	0.30944422
66	01-I-147	街区公園	百合ヶ丘北公園	泉区歩坂町	0.13532440
67	01-I-146	街区公園	百合ヶ丘南公園	泉区歩坂町	0.19536918
68	01-I-154	街区公園	松陵四丁目北公園	泉区松陵4丁目	0.28838548
69	01-I-155	街区公園	松陵三丁目北公園	泉区松陵3丁目	0.28298537
70	01-I-156	街区公園	泉中央四丁目南公園	泉区泉中央4丁目	0.14802380

付表 4(2) 公園一覧

No.	公園番号	公園種別	公園名	所在地	面積(ha)
71	01-I-160	街区公園	黒松三丁目公園	泉区黒松3丁目	0.03394301
72	01-I-183	街区公園	八乙女一丁目公園	泉区八乙女1丁目	0.13915908
73	01-I-174	街区公園	八乙女二丁目公園	泉区八乙女2丁目	0.21134879
74	01-I-175	街区公園	八乙女四丁目公園	泉区八乙女4丁目	0.14748243
75	01-I-184	街区公園	泉中央三丁目公園	泉区泉中央3丁目	0.39980643
76	01-I-185	街区公園	泉中央三丁目東公園	泉区泉中央3丁目	0.17433343
77	01-I-186	街区公園	泉中央四丁目公園	泉区泉中央4丁目	0.32534578
78	01-I-182	街区公園	歩坂町北公園	泉区歩坂町	0.11226862
79	01-I-193	街区公園	七北田新道公園	泉区七北田字新道	0.02403547
80	01-I-190	街区公園	向陽台三丁目東公園	泉区向陽台3丁目	0.03013691
81	01-I-191	街区公園	向陽台四丁目東公園	泉区向陽台4丁目	0.03756344
82	01-I-192	街区公園	松陵一丁目公園	泉区松陵1丁目	0.04766970
83	01-I-201	街区公園	明石南一丁目公園	泉区明石南1丁目	0.25051749
84	01-I-202	街区公園	明石南二丁目公園	泉区明石南2丁目	0.80412218
85	01-I-241	街区公園	向陽台二丁目南公園	泉区向陽台2丁目	0.02641847
86	01-I-243	街区公園	山の寺一丁目東公園	泉区山の寺1丁目	0.08951438
87	01-I-075	街区公園	将監一丁目西公園	泉区将監1丁目	0.07630510
88	01-I-074	街区公園	鶴が丘二丁目西公園	泉区鶴が丘2丁目	0.10826383
89	01-I-072	街区公園	原田南公園	泉区市名坂字原田	0.01517958
90	01-I-069	街区公園	境公園	泉区八乙女4丁目	0.02051527
91	01-I-067	街区公園	八乙女公園	泉区八乙女1丁目	0.06402842
92	01-I-065	街区公園	愛隣町西公園	泉区八乙女中央5丁目	0.05041212
93	01-I-064	街区公園	愛隣町東公園	泉区八乙女中央5丁目	0.04143001
94	01-I-063	街区公園	東黒松公園	泉区東黒松	0.03506587
95	01-I-049	街区公園	将監一丁目東公園	泉区将監1丁目	0.09936509
96	01-I-046	街区公園	向陽台四丁目西公園	泉区向陽台4丁目	0.01686377
97	01-I-045	街区公園	向陽台四丁目公園	泉区向陽台4丁目	0.03355130
98	01-I-044	街区公園	向陽台三丁目北公園	泉区向陽台3丁目	0.04721906
99	01-I-043	街区公園	向陽台三丁目公園	泉区向陽台3丁目	0.04934983
100	01-I-041	街区公園	山の寺一丁目南公園	泉区山の寺1丁目	0.02299742
101	01-I-040	街区公園	永和台公園	泉区永和台	0.06024221
102	01-I-030	街区公園	向陽台五丁目公園	泉区向陽台5丁目	0.11405174
103	01-I-029	街区公園	向陽台中央公園	泉区向陽台3丁目	0.10459280
104	01-I-028	街区公園	山の寺三丁目公園	泉区山の寺3丁目	0.17068782
105	01-I-027	街区公園	山の寺一丁目公園	泉区山の寺1丁目	0.15009081
106	01-I-013	街区公園	鶴が丘二丁目公園	泉区鶴が丘2丁目	0.22123312
107	01-I-002	街区公園	将監一丁目公園	泉区将監1丁目	0.17278885
108	02-I-008	近隣公園	松陵公園	泉区松陵2丁目	2.08605736
109	99-I-284	未整備		泉区永和台	0.05925840
110	04-I-001	河川公園	七北田川友愛緑地	泉区友愛町	0.72781198
111	99-I-155	未整備		泉区松森字鹿島	0.02840305
112	99-I-144	未整備		泉区歩坂町	0.05989179
113	99-I-145	未整備		泉区歩坂町	0.06601102
114	99-I-146	未整備		泉区歩坂町	0.06001039
115	99-I-147	未整備		泉区歩坂町	0.02264483
116	99-I-148	未整備		泉区歩坂町	0.05973229
117	99-I-150	未整備		泉区歩坂町	0.00228793
118	99-I-151	未整備		泉区歩坂町	0.02605001
119	99-I-152	未整備		泉区歩坂町	0.02639347
120	99-I-123	未整備		泉区天神沢1丁目	1.72655407
121	99-I-175	未整備		泉区山の寺3丁目	1.17005227
122	11-I-019	都市緑地	松陵緑地	泉区松陵2丁目	0.96546435
123	99-I-289	未整備		泉区松森字中道	0.01473818
124	01-I-229	街区公園	松森後田公園	泉区松森字後田	0.02196127
125	11-I-019	都市緑地	松陵緑地	泉区松陵2丁目	0.96546435
126	01-I-260	街区公園	七北田愛宕公園	泉区七北田字白水沢	2.14374372
127	99-I-011	未整備		泉区永和台	0.02943544
128	99-I-010	未整備		泉区永和台	0.02155341
129	99-I-009	未整備		泉区永和台	0.05971238
130	99-I-008	未整備		泉区永和台	0.04027873
131	99-I-007	未整備		泉区明石南2丁目	0.22506790
132	99-I-006	未整備		泉区明石南2丁目	0.22964263
133	99-I-005	未整備		泉区明石南1丁目	0.28560006
134	99-I-004	未整備		泉区明石南1丁目	1.53978260
135	99-I-003	未整備		泉区明石南1丁目	0.26350954
136	99-I-002	未整備		泉区明石南1丁目	0.65041688
137	99-I-001	未整備		泉区明石南2丁目	1.32798667
138	01-I-170	街区公園	山の寺二丁目公園	泉区山の寺2丁目	0.21424724
139	01-I-161	街区公園	市名坂公園	泉区市名坂字万吉前	0.30623777
140	01-I-004	街区公園	将監四丁目公園	泉区将監4丁目	0.20991508

付表 4(3) 公園一覽

No.	公園番号	公園種別	公園名	所在地	面積(ha)
141	01-I-042	街区公園	馬沢公園	泉区山の寺1丁目	0.03241308
142	01-I-066	街区公園	川原北公園	泉区八乙女中央3丁目	0.02155953
143	01-I-098	街区公園	天神沢公園	泉区天神沢1丁目	0.19458311
144	11-I-002	都市緑地	向陽台五丁目緑地	泉区向陽台5丁目	0.13509693
145	01-I-138	街区公園	松陵一丁目南公園	泉区松陵1丁目	0.10579458
146	01-I-199	街区公園	野山公園	泉区七北田字野山	0.03234190
147	01-I-207	街区公園	真美沢西公園	泉区八乙女中央5丁目	0.03514583
148	01-I-188	街区公園	真美沢北公園	泉区八乙女中央5丁目	0.09562507
149	01-I-211	街区公園	市名坂御釜田公園	泉区市名坂字御釜田	0.10282607
150	01-I-235	街区公園	松森後田東公園	泉区松森字後田	0.01591907
151	99-I-165	未整備		泉区みずほ台	0.01520181
152	01-I-178	街区公園	野蔵南公園	泉区市名坂字野蔵	0.03211793
153	99-I-143	未整備		泉区歩坂町	0.04352725
154	01-I-012	街区公園	鶴が丘一丁目公園	泉区鶴が丘1丁目	1.12237997
155	01-I-039	街区公園	歩坂町公園	泉区歩坂町	0.06457082
156	01-I-039	街区公園	歩坂町公園	泉区歩坂町	0.06457082
157	01-I-292	街区公園	真美沢黒松公園	泉区八乙女中央5丁目	0.11684667
158	01-I-288	街区公園	市名坂東裏北公園	泉区市名坂字東裏	0.02249187
159	01-I-278	街区公園	黒木川原公園	泉区市名坂字古川	0.02764171
160	01-I-126	街区公園	鶴が丘一丁目南公園	泉区鶴が丘1丁目	0.14219093
161	99-I-270	未整備		泉区松陵1丁目	0.35723439
162	99-I-239	未整備		泉区鶴が丘2丁目	0.64430262
163	11-I-007	都市緑地	鶴が丘二丁目緑地	泉区鶴が丘2丁目	0.38898221
164	01-I-253	街区公園	将北ふれあい公園	泉区将監殿1丁目	0.17319938
165	01-I-085	街区公園	鶴が丘一丁目東公園	泉区鶴が丘1丁目	0.88413015
166	01-I-087	街区公園	天神沢北公園	泉区天神沢1丁目	0.06525999
167	01-I-200	街区公園	松木沢北公園	泉区松森字松木沢	0.13727466
168	01-M-049	街区公園	羽黒前公園	宮城野区岩切字羽黒前	0.08179950
169	01-M-103	街区公園	岩切観音前公園	宮城野区岩切字観音前	0.04346564
170	01-I-014	街区公園	鶴が丘四丁目東公園	泉区鶴が丘4丁目	0.22088863
171	02-I-003	近隣公園	鶴が丘公園	泉区鶴が丘3丁目	1.75904872
172	99-I-154	未整備		泉区松森字内町	0.41883892
173	01-I-225	街区公園	原田北公園	泉区市名坂字原田	0.55116146
174	99-I-269	未整備		泉区松陵1丁目	0.52457866
175	11-I-020	都市緑地	鶴が丘緑地	泉区鶴が丘3丁目	1.62237107
176	99-I-302	未整備		泉区松陵1丁目	0.23451869
177	11-I-020	都市緑地	鶴が丘緑地	泉区鶴が丘3丁目	1.62237107
178	01-I-287	街区公園	明石南六丁目公園	泉区明石南6丁目	0.80893876
179	01-I-125	街区公園	黒松二丁目北公園	泉区黒松2丁目	0.03593369
180	01-I-121	街区公園	市名坂野蔵公園	泉区市名坂字野蔵	0.14610811
181	01-I-119	街区公園	原田公園	泉区市名坂字原田	0.04760945
182	01-I-100	街区公園	高玉北公園	泉区高玉町	0.21570963
183	01-I-099	街区公園	高玉南公園	泉区高玉町	0.32319274
184	01-I-081	街区公園	向陽台二丁目公園	泉区向陽台2丁目	0.03294351
185	01-I-076	街区公園	将監二丁目東公園	泉区将監2丁目	0.11172994
186	01-I-291	街区公園	東鹿島公園	泉区松森字館	0.19954235
187	01-I-283	街区公園	七北田八乙女公園	泉区七北田字八乙女	0.01908232
188	01-I-131	街区公園	松木沢公園	泉区松森字台	0.01581107
189	01-I-228	街区公園	みずほ台北公園	泉区みずほ台	0.04370429
190	01-I-073	街区公園	大平西公園	泉区長命ヶ丘3丁目	0.07137422
191	01-I-232	街区公園	すがま公園	泉区七北田字菅間官林	0.02430826
192	99-I-022	未整備		泉区加茂1丁目	0.28239063
193	99-I-022	未整備		泉区加茂1丁目	0.28239063
194	09-I-001	歴史公園	長命館公園	泉区加茂2丁目	13.04291576
195	99-I-071	未整備		泉区高森7丁目	3.03090008
196	11-I-005	都市緑地	桂島緑地	泉区桂1丁目	8.01884672
197	07-I-001	風致公園	将監風致公園	泉区将監8丁目	8.95883153
198	05-I-001	総合公園	七北田公園	泉区七北田字柳	22.67775033
199	11-I-004	都市緑地	明通緑地	泉区明通3丁目	20.32670735
200	99-I-054	未整備		泉区将監10丁目	0.36293805
201	03-I-001	地区公園	高森西公園	泉区高森2丁目	7.82284578
202	11-I-028	都市緑地	大沢三丁目緑地	泉区大沢3丁目	4.76355282
203	11-I-025	都市緑地	明石南六丁目緑地	泉区明石南6丁目	3.70618260
204	11-A-006	都市緑地	桜ヶ丘七丁目緑地	青葉区桜ヶ丘7丁目	0.66808167
205	11-I-026	都市緑地	大沢一丁目緑地	泉区大沢1丁目	0.98400310
206	02-I-010	近隣公園	明通四丁目公園	泉区明通4丁目	1.58244150
207	11-I-021	都市緑地	将北緑地	泉区将監殿5丁目	15.65120138
208	99-I-020	未整備		泉区加茂1丁目	0.06892495
209	01-I-293	街区公園	上谷刈小堤公園	泉区上谷刈字小堤	0.01929974
210	11-I-027	都市緑地	大沢二丁目緑地	泉区	1.01373846



付表 4(4) 公園一覽

No.	公園番号	公園種別	公園名	所在地	面積(ha)
211	01-I-284	街区公園	上谷刈四丁目公園	泉区上谷刈4丁目	0.02041809
212	11-I-025	都市緑地	明石南六丁目緑地	泉区明石南6丁目	3.70618260
213	01-I-289	街区公園	大沢二丁目公園	泉区大沢2丁目	0.67708757
214	02-I-019	近隣公園	大沢一丁目公園	泉区大沢1丁目	1.28986890
215	99-I-074	未整備		泉区長命ヶ丘3丁目	0.00751678
216	99-I-319	未整備		泉区将監殿2丁目	1.58487983
217	12-I-003	緑道	桂緑道	泉区桂2丁目	0.23953163
218	12-I-003	緑道	桂緑道	泉区桂2丁目	0.23953163
219	99-I-019	未整備		泉区加茂1丁目	0.04178309
220	11-I-018	都市緑地	肩掛山緑地	泉区上谷刈字向原	0.69581883
221	01-I-248	街区公園	泉中央二丁目公園	泉区泉中央2丁目	0.04096700
222	01-I-247	街区公園	高柳公園	泉区八乙女中央2丁目	0.26725517
223	01-I-006	街区公園	将監十丁目公園	泉区将監10丁目	0.29193143
224	11-I-022	都市緑地	明石南緑地	泉区明石南4丁目	0.84319414
225	01-I-220	街区公園	みずほ台公園	泉区みずほ台	0.20051089
226	01-I-240	街区公園	みずほ台南公園	泉区みずほ台	0.18779815
227	01-I-070	街区公園	赤坂公園	泉区上谷刈字古堤	0.02259502
228	01-I-059	街区公園	加茂五丁目南公園	泉区加茂5丁目	0.01524099
229	01-I-057	街区公園	加茂四丁目南公園	泉区加茂4丁目	0.01837150
230	01-I-051	街区公園	加茂一丁目東公園	泉区加茂1丁目	0.02529118
231	01-A-033	街区公園	青葉台公園	青葉区桜ヶ丘7丁目	1.10903993
232	99-I-161	未整備		泉区みずほ台	0.04686677
233	99-I-162	未整備		泉区みずほ台	0.25971196
234	99-I-163	未整備		泉区みずほ台	0.10310149
235	01-A-118	街区公園	桜ヶ丘七丁目北公園	青葉区桜ヶ丘7丁目	0.11800987
236	99-I-164	未整備		泉区みずほ台	0.30466392
237	99-I-159	未整備		泉区みずほ台	0.03039782
238	99-I-158	未整備		泉区みずほ台	0.51608500
239	11-I-008	都市緑地	みずほ台緑地	泉区みずほ台	0.23137642
240	01-I-071	街区公園	長左衛門公園	泉区上谷刈4丁目	0.02226754
241	01-I-215	街区公園	狼河原公園	泉区上谷刈2丁目	0.04266803
242	01-I-003	街区公園	将監二丁目公園	泉区将監2丁目	0.15725812
243	99-I-124	未整備		泉区七北田字大沢相ノ沢	0.00550564
244	99-I-125	未整備		泉区泉ヶ丘1丁目	0.00393217
245	99-I-126	未整備		泉区七北田字大沢相ノ沢	0.06153101
246	99-I-072	未整備		泉区高森8丁目	0.17102756
247	99-I-070	未整備		泉区桂2丁目	2.49247054
248	99-I-024	未整備		泉区加茂2丁目	0.00428277
249	11-I-009	都市緑地	古内高森緑地	泉区古内字高森	0.00437200
250	99-I-310	未整備		泉区上谷刈4丁目	0.08387110
251	11-I-011	都市緑地	古内坂ノ上緑地	泉区古内字坂ノ上	0.14446872
252	99-I-193	未整備		泉区桂4丁目	0.77878817
253	01-I-237	街区公園	大沢明通公園	泉区七北田字大沢明通	0.02757991
254	01-I-203	街区公園	上谷刈仮屋敷公園	泉区上谷刈3丁目	0.27849398
255	01-I-019	街区公園	高森三丁目南公園	泉区高森3丁目	0.09957862
256	99-I-178	未整備		泉区桂1丁目	0.18077254
257	99-I-177	未整備		泉区桂1丁目	0.08812459
258	99-I-187	未整備		泉区桂1丁目	1.03530169
259	99-I-013	未整備		泉区上谷刈4丁目	0.02738727
260	11-I-034	都市緑地	加茂二丁目緑地	泉区加茂2丁目	2.99455673
261	99-I-026	未整備		泉区加茂3丁目	4.85279848
262	99-I-027	未整備		泉区加茂5丁目	0.50334233
263	99-I-028	未整備		泉区加茂5丁目	2.03923392
264	99-I-029	未整備		泉区北高森	1.01378200
265	99-I-053	未整備		泉区将監9丁目	0.01082696
266	99-I-183	未整備		泉区桂4丁目	0.26146296
267	99-I-068	未整備		泉区高森5丁目	0.24941801
268	99-I-069	未整備		泉区高森5丁目	0.18347886
269	99-I-176	未整備		泉区桂1丁目	0.02386004
270	99-I-073	未整備		泉区長命ヶ丘2丁目	3.38188736
271	01-I-080	街区公園	加茂三丁目公園	泉区加茂3丁目	0.20250590
272	01-I-086	街区公園	加茂五丁目公園	泉区加茂5丁目	0.21505103
273	01-I-114	街区公園	泉ヶ丘一丁目東公園	泉区泉ヶ丘1丁目	0.07990457
274	01-I-133	街区公園	将監九丁目公園	泉区将監9丁目	0.04240692
275	01-I-135	街区公園	北高森公園	泉区北高森	0.39706519
276	01-I-140	街区公園	高森七丁目南公園	泉区高森7丁目	0.23299337
277	01-I-148	街区公園	高森五丁目公園	泉区高森5丁目	0.20345429
278	01-I-149	街区公園	高森六丁目公園	泉区高森6丁目	0.20329593
279	01-I-150	街区公園	高森七丁目公園	泉区高森7丁目	0.24770647
280	01-I-151	街区公園	高森八丁目公園	泉区高森8丁目	0.27252016

付表 4(5) 公園一覽

No.	公園番号	公園種別	公園名	所在地	面積(ha)
281	01-I-173	街区公園	桂二丁目公園	泉区桂2丁目	0.30804104
282	01-I-179	街区公園	将監十三丁目西公園	泉区桂1丁目	0.14756190
283	01-I-180	街区公園	桂三丁目公園	泉区桂3丁目	0.44228541
284	01-I-181	街区公園	桂四丁目公園	泉区桂4丁目	0.31034298
285	01-I-187	街区公園	日野公園	泉区七北田字日野	0.09869424
286	01-I-189	街区公園	長左衛門下南公園	泉区上谷刈4丁目	0.02776035
287	01-I-208	街区公園	加茂五丁目北公園	泉区加茂5丁目	0.03908050
288	01-I-214	街区公園	上谷刈下屋敷北公園	泉区上谷刈2丁目	0.05077406
289	01-I-218	街区公園	羽黒山公園	泉区上谷刈字羽黒山	0.05858632
290	01-I-222	街区公園	上谷刈竹下公園	泉区上谷刈6丁目	0.03635340
291	01-I-239	街区公園	上谷刈新中谷地公園	泉区上谷刈4丁目	0.14848822
292	99-I-196	未整備		泉区桂4丁目	0.44004966
293	01-I-058	街区公園	加茂五丁目西公園	泉区加茂5丁目	0.01556085
294	01-I-056	街区公園	加茂三丁目南公園	泉区加茂3丁目	0.01818969
295	01-I-055	街区公園	加茂二丁目北公園	泉区加茂2丁目	0.01629449
296	01-I-054	街区公園	加茂二丁目南公園	泉区加茂2丁目	0.02073012
297	01-I-053	街区公園	加茂二丁目西公園	泉区加茂2丁目	0.01962964
298	01-I-052	街区公園	加茂二丁目東公園	泉区加茂2丁目	0.01456893
299	01-I-048	街区公園	南タウン公園	泉区七北田字大沢相ノ沢	0.07965844
300	01-I-047	街区公園	泉ヶ丘一丁目西公園	泉区泉ヶ丘1丁目	0.11922157
301	01-I-032	街区公園	泉ヶ丘五丁目公園	泉区泉ヶ丘5丁目	0.11960140
302	01-I-031	街区公園	泉ヶ丘二丁目公園	泉区泉ヶ丘2丁目	0.16942598
303	01-I-021	街区公園	高森四丁目公園	泉区高森4丁目	0.25178812
304	01-I-020	街区公園	高森三丁目北公園	泉区高森3丁目	0.24875014
305	01-I-018	街区公園	高森二丁目公園	泉区高森2丁目	0.10071124
306	01-I-017	街区公園	高森一丁目西公園	泉区高森1丁目	0.10045061
307	01-I-016	街区公園	高森一丁目東公園	泉区高森1丁目	0.20215193
308	01-I-009	街区公園	長命ヶ丘二丁目公園	泉区长命ヶ丘2丁目	0.50431948
309	01-I-007	街区公園	将監十三丁目公園	泉区将監13丁目	0.27118102
310	01-I-005	街区公園	将監七丁目公園	泉区将監7丁目	0.17195333
311	02-I-001	近隣公園	将監公園	泉区将監10丁目	2.10364834
312	02-I-004	近隣公園	北河原公園	泉区上谷刈字北河原	1.74349306
313	02-I-007	近隣公園	将監ふれあい公園	泉区将監8丁目	1.03372415
314	02-I-009	近隣公園	高森東公園	泉区高森6丁目	3.47134123
315	02-I-012	近隣公園	桂中央公園	泉区桂2丁目	2.16993827
316	02-I-014	近隣公園	明通三丁目西公園	泉区明通3丁目	1.37597098
317	02-I-017	近隣公園	泉中央公園	泉区泉中央2丁目	1.90982511
318	99-I-078	未整備		泉区长命ヶ丘東	0.26990009
319	99-I-192	未整備		泉区桂2丁目	0.11154339
320	99-I-182	未整備		泉区桂3丁目	0.47083330
321	99-I-195	未整備		泉区桂3丁目	1.31916651
322	99-I-184	未整備		泉区桂4丁目	2.03382890
323	99-I-186	未整備		泉区桂4丁目	0.46198612
324	99-I-181	未整備		泉区桂2丁目	0.24642343
325	99-I-179	未整備		泉区桂2丁目	0.64960330
326	99-I-180	未整備		泉区桂2丁目	2.40694455
327	99-I-191	未整備		泉区桂1丁目	0.07150428
328	99-I-189	未整備		泉区桂1丁目	0.29507394
329	99-I-188	未整備		泉区桂1丁目	0.75626441
330	99-I-190	未整備		泉区桂4丁目	0.36590886
331	11-I-032	都市緑地	上谷刈小堤東緑地	泉区上谷刈字小堤	0.24213867
332	01-I-296	街区公園	上谷刈小堤東公園	泉区上谷刈字小堤	0.09357604
333	99-I-256	未整備		泉区加茂2丁目	0.27365129
334	02-I-020	近隣公園	高森中央公園	泉区高森3丁目	2.08588841
335	11-I-003	都市緑地	高森緑地	泉区高森5丁目	1.89210390
336	01-I-254	街区公園	将北2号公園	泉区将監殿3丁目	0.10824651
337	01-I-256	街区公園	将北4号公園	泉区将監殿4丁目	0.19363922
338	01-I-255	街区公園	将北いこいの公園	泉区将監殿5丁目	0.18479968
339	01-I-294	街区公園	北高森みはらしの丘公園	泉区北高森	0.17930476
340	01-I-001	街区公園	黒松二丁目公園	泉区黒松2丁目	0.28160846
341	01-I-209	街区公園	上谷刈原公園	泉区上谷刈6丁目	0.04516789
342	01-I-144	街区公園	丸山公園	泉区上谷刈5丁目	0.25625999
343	01-I-130	街区公園	長命ヶ丘東公園	泉区长命ヶ丘東	0.25974028
344	01-I-094	街区公園	長命ヶ丘二丁目南公園	泉区长命ヶ丘2丁目	0.05783496
345	01-I-093	街区公園	大平西2号公園	泉区长命ヶ丘3丁目	0.04519663
346	01-I-082	街区公園	加茂四丁目公園	泉区加茂4丁目	0.19766641
347	99-I-136	未整備		泉区虹の丘1丁目	1.77176463
348	99-I-048	未整備		泉区黒松2丁目	1.78007065
349	99-I-047	未整備		泉区黒松2丁目	0.18466994
350	99-I-023	未整備		泉区加茂1丁目	1.70119668

付表 4(6) 公園一覽

No.	公園番号	公園種別	公園名	所在地	面積(ha)
351	99-I-021	未整備		泉区加茂1丁目	1.35451348
352	99-I-020	未整備		泉区加茂1丁目	0.06892495
353	99-I-018	未整備		泉区上谷刈5丁目	0.25561749
354	99-I-017	未整備		泉区上谷刈5丁目	0.05053413
355	99-I-016	未整備		泉区上谷刈5丁目	0.11363717
356	99-I-015	未整備		泉区上谷刈5丁目	0.03516000
357	99-I-014	未整備		泉区上谷刈5丁目	0.21135449
358	99-I-081	未整備		泉区長命ヶ丘東	0.81044932
359	99-I-080	未整備		泉区長命ヶ丘東	0.11126354
360	99-I-079	未整備		泉区長命ヶ丘東	0.16297905
361	01-I-212	街区公園	みずほ台西公園	泉区みずほ台	0.40795231
362	01-I-204	街区公園	上谷刈橋元公園	泉区上谷刈字橋元	0.06534662
363	01-I-079	街区公園	加茂一丁目公園	泉区加茂1丁目	0.22229387
364	99-I-160	未整備		泉区みずほ台	0.11049237
365	01-I-008	街区公園	長命ヶ丘一丁目公園	泉区長命ヶ丘1丁目	0.17409206
366	11-I-031	街区公園	北中山三丁目緑地	泉区北中山3丁目	0.49191394
367	11-I-031	街区公園	北中山三丁目緑地	泉区北中山3丁目	0.49191394
368	11-I-031	街区公園	北中山三丁目緑地	泉区北中山3丁目	0.49191394
369	11-I-031	街区公園	北中山三丁目緑地	泉区北中山3丁目	0.49191394
370	11-I-031	街区公園	北中山三丁目緑地	泉区北中山3丁目	0.49191394
371	99-I-320	未整備		泉区(公園種:未整備)	108.55933012
372	01-I-227	街区公園	紫山四丁目公園	泉区紫山4丁目	0.83770921
373	01-I-226	街区公園	紫山三丁目公園	泉区紫山3丁目	0.34669627
374	11-I-014	都市緑地	長命ヶ丘緑地	泉区長命ヶ丘6丁目	17.16521800
375	99-I-170	未整備		泉区南中山5丁目	1.04732636
376	12-I-001	緑道	館2号緑道	泉区館1丁目	0.09052404
377	12-I-001	緑道	館2号緑道	泉区館1丁目	0.09052404
378	12-I-001	緑道	館2号緑道	泉区館1丁目	0.09052404
379	12-I-001	緑道	館2号緑道	泉区館1丁目	0.09052404
380	12-I-001	緑道	館2号緑道	泉区館1丁目	0.09052404
381	12-I-001	緑道	館2号緑道	泉区館1丁目	0.09052404
382	12-I-001	緑道	館2号緑道	泉区館1丁目	0.09052404
383	12-I-001	緑道	館2号緑道	泉区館1丁目	0.09052404
384	12-I-001	緑道	館2号緑道	泉区館1丁目	0.09052404
385	12-I-001	緑道	館2号緑道	泉区館1丁目	0.09052404
386	12-I-001	緑道	館2号緑道	泉区館1丁目	0.09052404
387	12-I-001	緑道	館2号緑道	泉区館1丁目	0.09052404
388	12-I-001	緑道	館2号緑道	泉区館1丁目	0.09052404
389	12-I-001	緑道	館2号緑道	泉区館1丁目	0.09052404
390	11-I-012	都市緑地	館緑地	泉区館5丁目	9.83430257
391	11-I-012	都市緑地	館緑地	泉区館5丁目	9.83430257
392	11-I-012	都市緑地	館緑地	泉区館5丁目	9.83430257
393	11-I-012	都市緑地	館緑地	泉区館5丁目	9.83430257
394	11-I-012	都市緑地	館緑地	泉区館5丁目	9.83430257
395	11-I-012	都市緑地	館緑地	泉区館5丁目	9.83430257
396	11-I-012	都市緑地	館緑地	泉区館5丁目	9.83430257
397	11-I-024	都市緑地	館四丁目西緑地	泉区館4丁目	3.05816667
398	99-I-168	未整備		泉区南中山4丁目	0.33633342
399	11-I-035	都市緑地	住吉台東一丁目緑地	泉区住吉台東1丁目	2.14910960
400	12-I-004	緑道	館ゆりのき緑道	泉区館3丁目	0.90209132
401	12-I-002	緑道	館1号緑道	泉区館1丁目	1.58068725
402	99-I		住吉台西9号緑地		0.08509000
403	99-H-060	未整備		青葉区作並字川崎	0.03156050
404	99-I-321	未整備		泉区館5丁目	0.06032854
405	01-I-281	街区公園	南中山六丁目西公園	泉区南中山6丁目	0.10999220
406	01-I-280	街区公園	南中山六丁目東公園	泉区南中山6丁目	0.20999569
407	01-I-279	街区公園	館四丁目見晴らし公園	泉区館4丁目	0.30660368
408	99-H-079	未整備		青葉区みやぎ台4丁目	0.46233674
409	99-H-078	未整備		青葉区みやぎ台4丁目	0.17335580
410	99-H-067	未整備		青葉区みやぎ台4丁目	0.07690468
411	99-H-066	未整備		青葉区みやぎ台3丁目	0.08455122
412	01-H-148	街区公園	みやぎ台三丁目南公園	青葉区みやぎ台3丁目	0.13098101
413	99-H-072	未整備		青葉区作並字岩谷堂西	0.25644457
414	11-H-037	都市緑地	みやぎ台二丁目4号緑地	青葉区みやぎ台2丁目	0.87070984
415	99-I-074	未整備		泉区長命ヶ丘3丁目	0.00751678
416	11-I-023	都市緑地	長命ヶ丘南緑地	泉区長命ヶ丘3丁目	2.52722862
417	11-I-016	都市緑地	館四丁目緑地	泉区館4丁目	0.06646977
418	11-I-016	都市緑地	館四丁目緑地	泉区館4丁目	0.06646977
419	01-I-266	街区公園	住吉台東四丁目公園	泉区住吉台東4丁目	0.33213263
420	01-I-270	街区公園	住吉台西三丁目公園	泉区住吉台西3丁目	0.36771760

付表 4(7) 公園一覧

No.	公園番号	公園種別	公園名	所在地	面積(ha)
421	01-I-269	街区公園	住吉台西二丁目公園	泉区住吉台西2丁目	0.40002248
422	01-I-271	街区公園	住吉台西三丁目北公園	泉区住吉台西3丁目	0.36304425
423	01-I-272	街区公園	住吉台西四丁目北公園	泉区住吉台西4丁目	0.22234756
424	01-I-273	街区公園	住吉台西四丁目東公園	泉区住吉台西4丁目	0.22639227
425	01-I-238	街区公園	館ゆりのき公園	泉区館3丁目	0.27708612
426	01-I-244	街区公園	館四丁目公園	泉区館4丁目	0.20084864
427	01-I-230	街区公園	館三丁目北公園	泉区館3丁目	0.20039416
428	01-I-097	街区公園	南中山二丁目公園	泉区南中山2丁目	0.16977792
429	01-I-221	街区公園	北中山四丁目北公園	泉区北中山4丁目	0.04379295
430	99-I-171	未整備		泉区南中山5丁目	0.13108056
431	99-I-172	未整備		泉区南中山5丁目	0.72398011
432	99-I-122	未整備		泉区寺岡2丁目	1.46226766
433	99-I-121	未整備		泉区寺岡2丁目	2.90001871
434	99-I-169	未整備		泉区南中山4丁目	1.80724892
435	01-I-213	街区公園	紫山二丁目公園	泉区紫山2丁目	0.47499744
436	99-I-167	未整備		泉区南中山3丁目	2.04711040
437	01-I-026	街区公園	長命ヶ丘六丁目北公園	泉区長命ヶ丘6丁目	0.95362514
438	01-I-025	街区公園	長命ヶ丘六丁目西公園	泉区長命ヶ丘6丁目	0.25006095
439	01-I-024	街区公園	長命ヶ丘四丁目西公園	泉区長命ヶ丘4丁目	0.25096290
440	01-I-023	街区公園	長命ヶ丘四丁目東公園	泉区長命ヶ丘4丁目	0.25969533
441	01-I-022	街区公園	長命ヶ丘三丁目公園	泉区長命ヶ丘3丁目	0.53733901
442	01-I-011	街区公園	長命ヶ丘五丁目公園	泉区長命ヶ丘5丁目	0.32869688
443	01-I-010	街区公園	長命ヶ丘三丁目西公園	泉区長命ヶ丘3丁目	0.43466460
444	03-I-004	地区公園	紫山公園	泉区紫山5丁目	7.46565081
445	03-I-003	地区公園	寺岡中央公園	泉区寺岡2丁目	4.10680431
446	02-I-002	近隣公園	長命ヶ丘公園	泉区長命ヶ丘5丁目	2.70698842
447	02-I-006	近隣公園	南中山公園	泉区南中山3丁目	4.67403184
448	01-I-096	街区公園	南中山三丁目公園	泉区南中山3丁目	0.21743268
449	01-I-210	街区公園	紫山一丁目公園	泉区紫山1丁目	0.66716397
450	99-I-075	未整備		泉区長命ヶ丘3丁目	0.11798909
451	01-I-171	街区公園	南中山五丁目公園	泉区南中山5丁目	0.24559452
452	99-I-045	未整備		泉区北中山4丁目	0.30140445
453	99-I-044	未整備		泉区北中山4丁目	1.24954598
454	99-I-043	未整備		泉区北中山4丁目	2.33885262
455	11-I-033	都市緑地	北中山7号緑地	泉区北中山4丁目	3.06055009
456	99-I-041	未整備		泉区北中山3丁目	0.03822875
457	99-I-040	未整備		泉区北中山3丁目	0.22668694
458	99-I-039	未整備		泉区北中山2丁目	0.12809357
459	99-I-038	未整備		泉区北中山2丁目	0.18976997
460	99-I-037	未整備		泉区北中山2丁目	0.07781297
461	99-I-035	未整備		泉区寒沢字中山北	0.15566250
462	99-I-036	未整備		泉区北中山1丁目	0.11832190
463	99-I-034	未整備		泉区北中山1丁目	0.06641704
464	99-I-033	未整備		泉区北中山1丁目	2.66913345
465	99-I-032	未整備		泉区北中山1丁目	0.20476198
466	99-I-031	未整備		泉区北中山1丁目	1.10472505
467	01-I-164	街区公園	北中山一丁目公園	泉区北中山1丁目	0.21222570
468	01-I-159	街区公園	北中山四丁目公園	泉区北中山4丁目	0.21574004
469	01-I-157	街区公園	北中山三丁目公園	泉区北中山3丁目	0.22815399
470	01-I-153	街区公園	北中山二丁目公園	泉区北中山2丁目	0.18529776
471	01-I-152	街区公園	南中山四丁目公園	泉区南中山4丁目	0.25578644
472	01-I-129	街区公園	寺岡四丁目公園	泉区寺岡4丁目	0.24410652
473	01-I-128	街区公園	寺岡三丁目公園	泉区寺岡3丁目	0.34613656
474	01-I-127	街区公園	寺岡二丁目公園	泉区寺岡2丁目	0.16740560
475	01-I-108	街区公園	寺岡六丁目公園	泉区寺岡6丁目	0.27002447
476	11-I-001	都市緑地	寺岡緑地	泉区寺岡4丁目	4.48608563
477	99-I-076	未整備		泉区長命ヶ丘3丁目	0.08617904
478	01-I-107	街区公園	寺岡一丁目公園	泉区寺岡1丁目	0.17727083
479	11-I-010	都市緑地	紫山緑地	泉区紫山4丁目	14.53527560
480	11-I-030	街区公園	北中山一丁目緑地	泉区北中山1丁目	2.06655576
481	02-H-005	近隣公園	大倉ダム湖畔公園	青葉区大倉字樋渡	3.10895113
482	01-H-150	街区公園	大倉ダム下公園	青葉区大倉字岩下	0.74475690
483	99-I		住吉台東12号緑地		1.57071400
484	01-I-137	街区公園	館三丁目西公園	泉区館3丁目	0.07426411
485	01-I-141	街区公園	館二丁目西公園	泉区館2丁目	0.39541037
486	01-I-162	街区公園	館五丁目公園	泉区館5丁目	0.21704728
487	01-I-198	街区公園	館三丁目公園	泉区館3丁目	0.20012344
488	01-H-026	街区公園	みやぎ台4号公園	青葉区みやぎ台4丁目	0.22929444
489	01-I-109	街区公園	館一丁目公園	泉区館1丁目	0.40022536
490	01-H-008	街区公園	みやぎ台2号公園	青葉区みやぎ台4丁目	0.19247692

付表 4(8) 公園一覧

No.	公園番号	公園種別	公園名	所在地	面積(ha)
491	01-H-009	街区公園	みやぎ台運動公園	青葉区みやぎ台5丁目	0.90516743
492	01-H-041	街区公園	みやぎ台5号公園	青葉区みやぎ台3丁目	0.18248811
493	02-I-013	近隣公園	館中央公園	泉区館6丁目	1.65210938
494	01-I-095	街区公園	館一丁目南公園	泉区館1丁目	0.07611992
495	11-H-046	都市緑地	みやぎ台五丁目3号緑地	青葉区みやぎ台5丁目	0.01116533
496	11-H-045	都市緑地	みやぎ台五丁目2号緑地	青葉区みやぎ台5丁目	1.04197973
497	11-H-044	都市緑地	みやぎ台五丁目1号緑地	青葉区みやぎ台5丁目	0.13241282
498	11-H-043	都市緑地	みやぎ台四丁目2号緑地	青葉区みやぎ台4丁目	0.22033534
499	11-H-042	都市緑地	みやぎ台四丁目1号緑地	青葉区みやぎ台4丁目	0.12593594
500	11-H-041	都市緑地	みやぎ台三丁目4号緑地	青葉区みやぎ台3丁目	0.51579369
501	11-H-040	都市緑地	みやぎ台三丁目3号緑地	青葉区みやぎ台3丁目	0.10802168
502	11-H-039	都市緑地	みやぎ台三丁目2号緑地	青葉区みやぎ台3丁目	0.08573305
503	11-H-038	都市緑地	みやぎ台三丁目1号緑地	青葉区みやぎ台3丁目	0.32878919
504	01-I-267	街区公園	住吉台東五丁目公園	泉区住吉台東5丁目	0.38947325
505	01-I-264	街区公園	住吉台東二丁目公園	泉区住吉台東2丁目	0.23219272
506	01-I-265	街区公園	住吉台東三丁目公園	泉区住吉台東3丁目	0.28627011
507	01-I-263	街区公園	住吉台東一丁目東公園	泉区住吉台東1丁目	0.27267717
508	01-I-262	街区公園	住吉台東一丁目公園	泉区住吉台東1丁目	0.21416263
509	01-I-268	街区公園	住吉台西一丁目公園	泉区住吉台西1丁目	0.19961387
510	02-I-018	近隣公園	住吉台西四丁目公園	泉区住吉台西4丁目	2.17758517
511	99-I-312	未整備		泉区住吉台西2丁目	0.21904026
512	01-I-083	街区公園	館さくら公園	泉区館7丁目	0.89907332
513	01-I-163	街区公園	館六丁目公園	泉区館6丁目	0.20020841
514			不詳		0.02421100
515	99-I-312	未整備		泉区住吉台西2丁目	0.21904026
516	01-M-044	街区公園	山崎西公園	宮城野区鶴ヶ谷東2丁目	0.13687089
517	01-M-157	街区公園	畑中2号公園	宮城野区岩切字畑中	0.03479887
518	01-M-156	街区公園	燕沢東一丁目きただ公園	宮城野区燕沢東1丁目	0.15968950
519	01-I-219	街区公園	松森前ヶ沢東公園	泉区松森字明神	0.03208556
520	01-I-136	街区公園	南光台東二丁目公園	泉区南光台東2丁目	1.79016472
521	11-I-015	都市緑地	松森前ヶ沢緑地	泉区松森字前ヶ沢	0.00040892
522	11-I-015	都市緑地	松森前ヶ沢緑地	泉区松森字前ヶ沢	0.00040892
523	11-I-015	都市緑地	松森前ヶ沢緑地	泉区松森字前ヶ沢	0.00040892
524	11-I-015	都市緑地	松森前ヶ沢緑地	泉区松森字前ヶ沢	0.00040892
525	11-I-015	都市緑地	松森前ヶ沢緑地	泉区松森字前ヶ沢	0.00040892
526	99-I-299	未整備		泉区南光台東1丁目	0.08219890
527	11-M-001	都市緑地	大久保山緑地	宮城野区鶴ヶ谷北1丁目	1.73803078
528	11-M-007	都市緑地	高砂緑地	宮城野区高砂1丁目	0.65487660
529	11-M-006	都市緑地	鶴ヶ谷東二丁目緑地	宮城野区鶴ヶ谷東2丁目	0.59759161
530	01-M-001	街区公園	燕沢公園	宮城野区燕沢1丁目	0.20971267
531	01-M-190	街区公園	小鶴二丁目公園	宮城野区小鶴2丁目	0.11656490
532	99-I-131	未整備		泉区南光台東2丁目	0.21446568
533	99-I-300	未整備		泉区南光台東2丁目	0.02472461
534	01-M-203	街区公園	新田二丁目公園	宮城野区新田2丁目	0.07158227
535	01-M-197	街区公園	宮の杜ひがしのもり公園	宮城野区東仙台4丁目	0.04987135
536	01-M-198	街区公園	宮の杜きたのおか公園	宮城野区東仙台4丁目	0.22818081
537	01-M-196	街区公園	宮の杜なかのさと公園	宮城野区東仙台4丁目	0.22120053
538	01-M-195	街区公園	宮の杜みなみのたに公園	宮城野区東仙台4丁目	0.11330379
539	01-I-090	街区公園	齊兵衛公園	泉区松森字齊兵衛	0.02685287
540	01-M-077	街区公園	岩切小児公園	宮城野区岩切字小児	0.01762812
541	01-M-082	街区公園	田子袋河原公園	宮城野区田子字袋河原	0.11757486
542	01-M-185	街区公園	仙台港背後地7号公園	宮城野区中野字神明	0.25440405
543	01-M-194	街区公園	仙台港背後地8号公園	宮城野区福室字県道前	0.30094816
544	01-M-186	街区公園	仙台港背後地9号公園	宮城野区福室字県道前	0.35565139
545	01-I-234	街区公園	陳ヶ原南公園	泉区松森字陣ヶ原	0.02761956
546	01-M-193	街区公園	鶴ヶ谷東四丁目2号公園	宮城野区鶴ヶ谷東4丁目	0.02887905
547	01-I-195	街区公園	松森前ヶ沢公園	泉区松森字明神	0.12176028
548	01-M-091	街区公園	田子鳥井公園	宮城野区田子字鳥井	0.05708711
549	07-M-002	風致公園	大堤公園	宮城野区安養寺2丁目	0.05717643
550	07-M-002	風致公園	大堤公園	宮城野区安養寺2丁目	0.05717643
551	07-M-002	風致公園	大堤公園	宮城野区安養寺2丁目	0.05717643
552	04-M-002	河川公園	七北田川田子緑地	宮城野区(七北田川田子緑地)	2.66754106
553	99-M			宮城野区福室1丁目	0.04439117
554	02-M-010	近隣公園	燕沢中央公園	宮城野区燕沢東3丁目	2.39186349
555	01-I-246	街区公園	明神公園	泉区松森字明神	0.04870639
556	01-M-202	街区公園	岩切2号公園	宮城野区岩切字洞ノ口	0.10605506
557	99-M-009	未整備		宮城野区新田東5丁目	0.03737539
558	01-M-189	街区公園	出花三丁目公園	宮城野区出花3丁目	0.09007575
559	02-M-011	近隣公園	新田東中央公園	宮城野区新田東1丁目	1.44860680
560	01-M-074	街区公園	安養寺二丁目公園	宮城野区安養寺2丁目	0.18142644

付表 4(9) 公園一覽

No.	公園番号	公園種別	公園名	所在地	面積(ha)
561	01-M-184	街区公園	新田東二丁目公園	宮城野区新田東2丁目	0.11986863
562	01-M-183	街区公園	新田東五丁目南公園	宮城野区新田東5丁目	0.14044257
563	01-M-182	街区公園	新田東五丁目北公園	宮城野区新田東5丁目	0.15471244
564	88-M-005	市有林		宮城野区(公園種:市有林)	49.25257448
565	88-M-005	市有林		宮城野区(公園種:市有林)	49.25257448
566	88-M-005	市有林		宮城野区(公園種:市有林)	49.25257448
567	01-M-168	街区公園	観音前西公園	宮城野区岩切字観音前	0.06562667
568	01-M-181	街区公園	燕沢二丁目北公園	宮城野区燕沢2丁目	0.02026115
569	01-M-180	街区公園	田子一丁目北公園	宮城野区田子1丁目	0.01932873
570	01-M-179	街区公園	苗代沢公園	宮城野区燕沢1丁目	0.03857260
571	01-M-178	街区公園	二の森公園	宮城野区二の森	0.02691610
572	01-I-285	街区公園	新田八沢公園	泉区松森字新田	0.19024596
573	01-M-177	街区公園	出花西2号公園	宮城野区中野字出花西	0.01529630
574	04-M-003	河川公園	七北田川岩切緑地	宮城野区(七北田川岩切緑地)	2.81618681
575	03-M-001	地区公園	鶴ヶ谷中央公園	宮城野区鶴ヶ谷6丁目	12.59491763
576	01-M-171	街区公園	岩切1号公園	宮城野区岩切字青津目	0.22975175
577	01-M-170	街区公園	三所北4号公園	宮城野区岩切字三所北	0.02872787
578	01-M-169	街区公園	鶴ヶ谷東一丁目公園	宮城野区鶴ヶ谷東1丁目	0.01992536
579	01-I-252	街区公園	明神中公園	泉区松森字明神	0.03000659
580	01-M-176	街区公園	安養寺二丁目東公園	宮城野区安養寺2丁目	0.02518544
581	01-M-174	街区公園	福室二丁目公園	宮城野区福室2丁目	0.02587460
582	01-M-173	街区公園	平成二丁目東公園	宮城野区平成2丁目	0.08506589
583	01-M-137	街区公園	田子要害西公園	宮城野区田子1丁目	0.21096074
584	01-M-164	街区公園	福室四丁目公園	宮城野区福室4丁目	0.01575069
585	01-M-163	街区公園	仙石北公園	宮城野区仙石	0.05921450
586	01-M-002	街区公園	案内公園	宮城野区東仙台5丁目	0.16915801
587	01-M-155	街区公園	田子一丁目南公園	宮城野区田子1丁目	0.02567777
588	01-M-083	街区公園	福室要谷2号公園	宮城野区福室4丁目	0.01481281
589	01-M-058	街区公園	福室要谷公園	宮城野区福室4丁目	0.02173116
590	02-M-001	近隣公園	扇町一丁目公園	宮城野区扇町1丁目	3.52155677
591	02-M-009	近隣公園	高砂一丁目公園	宮城野区高砂1丁目	1.01276803
592	01-M-165	街区公園	高砂二丁目向田公園	宮城野区高砂2丁目	0.19693386
593	01-M-148	街区公園	幸町三丁目公園	宮城野区幸町3丁目	0.02216566
594	01-M-139	街区公園	平成一丁目公園	宮城野区平成1丁目	0.04041127
595	01-M-135	街区公園	高砂一丁目西公園	宮城野区高砂1丁目	0.15049257
596	11-M-004	都市緑地	高砂二丁目緑地	宮城野区高砂2丁目	0.04529726
597	01-I-077	街区公園	南光台南三丁目南公園	泉区南光台南3丁目	0.17031460
598	01-I-078	街区公園	しらとり公園	泉区松森字明神	0.09768721
599	01-I-084	街区公園	南光台七丁目公園	泉区南光台7丁目	0.28858424
600	01-I-088	街区公園	前田公園	泉区松森字明神	0.02193168
601	01-I-089	街区公園	前田北公園	泉区松森字前田	0.02568464
602	01-I-091	街区公園	明神南公園	泉区南光台7丁目	0.02478627
603	01-I-092	街区公園	八沢公園	泉区松森字八沢	0.01905121
604	01-I-117	街区公園	南光台七丁目北公園	泉区南光台7丁目	0.05492852
605	01-I-118	街区公園	南光台東一丁目公園	泉区南光台東1丁目	0.09292629
606	01-I-122	街区公園	南光台東二丁目南公園	泉区南光台東2丁目	0.12204843
607	01-I-123	街区公園	南光台七丁目南公園	泉区南光台7丁目	0.09361083
608	01-I-124	街区公園	南光台南三丁目公園	泉区南光台南3丁目	0.29305102
609	11-M-003	都市緑地	燕沢二丁目緑地	宮城野区燕沢2丁目	0.34285396
610	01-M-192	街区公園	岩切駅南公園	宮城野区岩切字東河原	0.05753440
611	01-M-152	街区公園	福室上町東公園	宮城野区福室5丁目	0.11266516
612	01-M-086	街区公園	中野北上公園	宮城野区福室7丁目	0.05444837
613	01-M-076	街区公園	鶴ヶ谷南公園	宮城野区鶴ヶ谷東2丁目	0.17122228
614	01-M-160	街区公園	鶴ヶ谷東二丁目東公園	宮城野区鶴ヶ谷東2丁目	0.02038904
615	01-M-041	街区公園	鴻巣2号公園	宮城野区岩切字鴻巣	0.01221405
616	01-M-006	街区公園	福室公園	宮城野区福室5丁目	0.34901043
617	01-M-162	街区公園	余目公園	宮城野区岩切字余目	0.01516283
618	01-M-166	街区公園	燕沢一丁目公園	宮城野区燕沢1丁目	0.06153836
619	01-M-167	街区公園	畑中東公園	宮城野区岩切字畑中	0.02555845
620	01-M-153	街区公園	鶴ヶ谷東二丁目公園	宮城野区鶴ヶ谷東2丁目	0.16772172
621	99-I-133	未整備		泉区南光台東3丁目	0.36835204
622	04-M-001	河川公園	七北田川岩切大橋緑地	宮城野区(七北田川岩切大橋緑地)	1.78832165
623	01-M-145	街区公園	鶴ヶ谷東四丁目公園	宮城野区鶴ヶ谷東4丁目	0.12433216
624	01-M-151	街区公園	鶴ヶ谷東三丁目公園	宮城野区鶴ヶ谷東3丁目	0.01812905
625	01-M-149	街区公園	田子二丁目公園	宮城野区田子2丁目	0.63455371
626	01-M-150	街区公園	田子二丁目北公園	宮城野区田子2丁目	0.16465756
627	01-M-146	街区公園	福室上町北公園	宮城野区福室6丁目	0.22169261
628	01-M-141	街区公園	鶴ヶ谷館下公園	宮城野区鶴ヶ谷字館下	0.01575582
629	01-M-140	街区公園	鴻巣4号公園	宮城野区岩切字鴻巣南	0.01550628
630	01-M-133	街区公園	燕沢東二丁目公園	宮城野区燕沢東2丁目	0.01859800

付表 4(10) 公園一覽

No.	公園番号	公園種別	公園名	所在地	面積(ha)
631	01-M-130	街区公園	小鶴一丁目北公園	宮城野区小鶴1丁目	0.06198504
632	01-M-128	街区公園	栄五丁目公園	宮城野区栄5丁目	0.12014950
633	01-M-126	街区公園	燕沢二丁目公園	宮城野区燕沢2丁目	0.08065114
634	01-M-119	街区公園	出花二丁目公園	宮城野区出花2丁目	0.35490120
635	01-M-117	街区公園	福室上町南公園	宮城野区福室3丁目	0.16938520
636	01-M-108	街区公園	鴻巣3号公園	宮城野区岩切字堰下	0.09349993
637	01-M-107	街区公園	栄一丁目公園	宮城野区栄1丁目	0.01554295
638	01-M-106	街区公園	山崎西2号公園	宮城野区岩切2丁目	0.01803808
639	01-M-105	街区公園	田子鳥井2号公園	宮城野区田子字鳥井	0.01566443
640	01-M-104	街区公園	燕沢三丁目2号公園	宮城野区燕沢3丁目	0.01726983
641	01-M-102	街区公園	上田子2号公園	宮城野区田子3丁目	0.39952195
642	01-M-101	街区公園	田子要害東公園	宮城野区田子1丁目	0.26425421
643	01-M-098	街区公園	鶴ヶ谷菖蒲沢2号公園	宮城野区鶴ヶ谷東4丁目	0.02483401
644	01-M-097	街区公園	三所北3号公園	宮城野区岩切字三所北	0.02705743
645	01-M-096	街区公園	燕沢三丁目公園	宮城野区燕沢3丁目	0.06707292
646	01-M-095	街区公園	三所北2号公園	宮城野区岩切字三所北	0.03499975
647	01-M-094	街区公園	田子小原公園	宮城野区田子3丁目	0.07942453
648	01-M-093	街区公園	岩切水分公園	宮城野区岩切字水分	0.01806097
649	01-M-087	街区公園	鶴ヶ谷菖蒲沢公園	宮城野区鶴ヶ谷東3丁目	0.33322017
650	01-M-085	街区公園	福室境公園	宮城野区福室7丁目	0.04928126
651	01-M-080	街区公園	鶴ヶ谷六丁目東公園	宮城野区鶴ヶ谷6丁目	0.41656145
652	01-M-075	街区公園	燕沢東三丁目公園	宮城野区燕沢東3丁目	0.02617244
653	01-M-069	街区公園	鶴ヶ谷東公園	宮城野区岩切3丁目	0.30999863
654	01-M-068	街区公園	中野駅前公園	宮城野区栄4丁目	0.09948720
655	01-M-067	街区公園	栄東公園	宮城野区栄4丁目	0.12486796
656	01-M-066	街区公園	宿在家公園	宮城野区栄3丁目	0.12793853
657	01-M-065	街区公園	福在公園	宮城野区栄2丁目	0.09959229
658	01-M-063	街区公園	若宮前2号公園	宮城野区岩切字若宮前	0.02169185
659	01-M-053	街区公園	三所北公園	宮城野区岩切字三所北	0.01648363
660	01-M-051	街区公園	東河原公園	宮城野区岩切字東河原	0.19180970
661	01-M-050	街区公園	栄公園	宮城野区栄4丁目	0.45192781
662	01-M-048	街区公園	福室寺前公園	宮城野区福室5丁目	0.00958799
663	01-M-047	街区公園	吉ヶ沢東公園	宮城野区燕沢東2丁目	0.01133112
664	01-M-046	街区公園	若宮前公園	宮城野区岩切字若宮前	0.01810179
665	01-M-040	街区公園	畑中公園	宮城野区岩切字畑中	0.02231545
666	01-M-037	街区公園	佐野原公園	宮城野区鶴ヶ谷東4丁目	0.01348458
667	01-M-035	街区公園	鴻巣1号公園	宮城野区岩切字鴻巣	0.05614220
668	01-M-034	街区公園	青津目公園	宮城野区岩切字青津目	0.01686416
669	01-M-033	街区公園	菖蒲沢東公園	宮城野区岩切2丁目	0.06580076
670	01-M-032	街区公園	沢北公園	宮城野区燕沢3丁目	0.03533023
671	01-M-024	街区公園	鶴ヶ谷七丁目北公園	宮城野区鶴ヶ谷7丁目	0.14225054
672	01-M-023	街区公園	鶴ヶ谷六丁目公園	宮城野区鶴ヶ谷6丁目	0.24143037
673	01-M-014	街区公園	鶴ヶ谷八丁目公園	宮城野区鶴ヶ谷8丁目	0.21072252
674	01-M-013	街区公園	鶴ヶ谷七丁目南公園	宮城野区鶴ヶ谷7丁目	0.28293779
675	01-M-012	街区公園	屋舗公園	宮城野区新田3丁目	0.36981730
676	01-M-011	街区公園	山崎東公園	宮城野区岩切1丁目	0.12731051
677	01-M-003	街区公園	西田公園	宮城野区新田3丁目	0.46172488
678	01-I-134	街区公園	長岫公園	泉区南光台東3丁目	0.06920869
679	11-I-006	都市緑地	南光台東一丁目緑地	泉区南光台東1丁目	2.00676389
680			田子2号公園		0.15734100
681	01-M-199	街区公園	鶴ヶ谷東一丁目2号公園	宮城野区鶴ヶ谷東1丁目	0.01607568
682	01-I-242	街区公園	陣ヶ原中央公園	泉区松森字陣ヶ原	0.02702210
683	01-I-245	街区公園	陣ヶ原西公園	泉区松森字陣ヶ原	0.03368864
684	99-I-132	未整備		泉区南光台東2丁目	0.32551890
685	01-I-177	街区公園	明神東公園	泉区松森字明神	0.04701560
686	99-I-130	未整備		泉区南光台東2丁目	0.08779013
687	99-I-157	未整備		泉区松森字八沢	0.00558778
688	02-M-003	近隣公園	鶴ヶ谷四丁目東公園	宮城野区鶴ヶ谷4丁目	1.13999911
689	01-I-034	街区公園	南光台南一丁目公園	泉区南光台南1丁目	0.10071925
690	01-I-036	街区公園	南光台南二丁目北公園	泉区南光台南2丁目	0.10293524
691	01-I-038	街区公園	南光台東一丁目北公園	泉区南光台東1丁目	0.15584338
692	01-I-037	街区公園	南光台東一丁目南公園	泉区南光台東1丁目	0.14877311
693	01-I-194	街区公園	松森陣ヶ原公園	泉区松森字陣ヶ原	0.08712062
694	01-M-143	街区公園	安養寺三丁目公園	宮城野区安養寺3丁目	0.02146594
695	01-M-114	街区公園	東仙台六丁目公園	宮城野区東仙台6丁目	0.03324023
696	01-M-088	街区公園	大久保山公園	宮城野区鶴ヶ谷北2丁目	0.02903176
697	01-M-072	街区公園	鶴ヶ谷山沢公園	宮城野区鶴ヶ谷北1丁目	0.42271662
698	01-M-052	街区公園	安養寺一丁目公園	宮城野区安養寺1丁目	0.21964975
699	01-M-025	街区公園	安養寺下東公園	宮城野区東仙台7丁目	0.06512210
700	01-M-028	街区公園	安養寺下西公園	宮城野区東仙台7丁目	0.15770756

付表 4(11) 公園一覧

No.	公園番号	公園種別	公園名	所在地	面積(ha)
701	01-M-022	街区公園	鶴ヶ谷五丁目公園	宮城野区鶴ヶ谷5丁目	0.33501946
702	01-M-021	街区公園	鶴ヶ谷四丁目西公園	宮城野区鶴ヶ谷4丁目	0.35832689
703	01-M-020	街区公園	鶴ヶ谷三丁目公園	宮城野区鶴ヶ谷3丁目	0.18016329
704	01-M-019	街区公園	鶴ヶ谷二丁目公園	宮城野区鶴ヶ谷2丁目	0.23907723
705	01-M-018	街区公園	鶴ヶ谷一丁目西公園	宮城野区鶴ヶ谷1丁目	0.22140599
706	01-M-017	街区公園	鶴ヶ谷一丁目東公園	宮城野区鶴ヶ谷1丁目	0.20142657
707	01-I-196	街区公園	松森明神公園	泉区松森字明神	0.02278173
708	01-I-176	街区公園	南光台東二丁目東公園	泉区南光台東2丁目	0.17906240
709	01-I-169	街区公園	陣ヶ原東公園	泉区松森字陣ヶ原	0.02484128
710	01-I-168	街区公園	斉兵衛東公園	泉区松森字斉兵衛	0.04793708
711	01-M-026	街区公園	新田公園	宮城野区新田4丁目	0.38917285
712	01-M-027	街区公園	福住町公園	宮城野区福住町	0.44709449
713	01-M-029	街区公園	町浦公園	宮城野区福田町2丁目	0.08878765
714	01-M-030	街区公園	小鶴公園	宮城野区新田4丁目	0.18881496
715	01-M-031	街区公園	川北公園	宮城野区新田5丁目	0.15181205
716	01-M-043	街区公園	高砂駅西公園	宮城野区福室2丁目	0.03950338
717	01-M-055	街区公園	高砂公園	宮城野区福室1丁目	0.03994505
718	01-M-059	街区公園	清水沼二丁目公園	宮城野区清水沼2丁目	0.01232817
719	01-M-061	街区公園	海道下公園	宮城野区東仙台3丁目	0.02008683
720	01-M-062	街区公園	原町六丁目公園	宮城野区原町6丁目	0.01189152
721	01-M-081	街区公園	福室半在家公園	宮城野区福室3丁目	0.02781523
722	01-M-111	街区公園	仙石南公園	宮城野区仙石	0.04297538
723	01-M-112	街区公園	原町四丁目公園	宮城野区原町4丁目	0.02077282
724	01-M-115	街区公園	仙石西公園	宮城野区仙石	0.40481182
725	01-M-118	街区公園	出花一丁目公園	宮城野区出花1丁目	0.20479499
726	01-M-122	街区公園	東仙台三丁目公園	宮城野区東仙台3丁目	0.03261446
727	01-M-123	街区公園	平成一丁目南公園	宮城野区平成1丁目	0.00850869
728	05-M-002	総合公園	高砂中央公園	宮城野区中野字曲田	1.35393946
729	01-W-036	街区公園	中柵東2号公園	若林区沖野7丁目	0.04680266
730	01-W-139	街区公園	六丁の目中町西公園	若林区六丁の目中町	0.53546959
731	01-W-130	街区公園	遠見塚一丁目3号公園	若林区遠見塚1丁目	0.01581034
732	01-W-025	街区公園	館南1号公園	若林区沖野6丁目	0.03715248
733	01-W-024	街区公園	大和町一丁目南公園	若林区大和町1丁目	0.05451092
734	01-W-021	街区公園	御休場南公園	若林区若林6丁目	0.00959762
735	01-W-023	街区公園	大和町一丁目北公園	若林区大和町1丁目	0.01018639
736	01-W-022	街区公園	三寿美田公園	若林区中倉3丁目	0.00968809
737	01-W-113	街区公園	伊勢公園	若林区荒浜新1丁目	0.47847144
738	01-W-042	街区公園	若林公園	若林区若林4丁目	0.14416058
739	01-W-133	街区公園	遠見塚一丁目4号公園	若林区遠見塚1丁目	0.05879221
740	01-W-131	街区公園	遠見塚二丁目2号公園	若林区遠見塚2丁目	0.03705307
741	01-W-134	街区公園	遠見塚一丁目5号公園	若林区遠見塚1丁目	0.03029573
742	01-W-129	街区公園	館南8号公園	若林区沖野6丁目	0.02040655
743	01-W-128	街区公園	沖野一丁目公園	若林区沖野1丁目	0.06609497
744	01-W-125	街区公園	遠見塚一丁目2号公園	若林区遠見塚1丁目	0.02311491
745	01-W-124	街区公園	遠見塚一丁目公園	若林区遠見塚1丁目	0.03188048
746	01-W-121	街区公園	六丁の目中町公園	若林区六丁の目中町	0.26320578
747	01-W-120	街区公園	四本松公園	若林区荒浜新2丁目	0.12609740
748	01-W-118	街区公園	中柵東8号公園	若林区沖野3丁目	0.02581144
749	01-W-117	街区公園	館西6号公園	若林区沖野7丁目	0.03323618
750	01-W-115	街区公園	御町東一丁目公園	若林区御町東1丁目	0.18290797
751	01-W-114	街区公園	六丁の目南町公園	若林区六丁の目南町	0.25653292
752	01-W-013	街区公園	門暮3号公園	若林区今泉1丁目	0.02444538
753	01-W-111	街区公園	大和町一丁目東公園	若林区大和町1丁目	0.02616735
754	01-W-108	街区公園	六丁の目北町公園	若林区六丁の目北町	0.28855154
755	01-W-102	街区公園	館南7号公園	若林区沖野7丁目	0.01115574
756	01-W-100	街区公園	門暮10号公園	若林区今泉1丁目	0.01709749
757	01-W-096	街区公園	館南6号公園	若林区沖野6丁目	0.02056839
758	01-W-095	街区公園	河原下9号公園	若林区沖野6丁目	0.02742887
759	01-W-092	街区公園	白萩西公園	若林区白萩町	0.05424218
760	01-W-088	街区公園	河原下7号公園	若林区沖野6丁目	0.01189416
761	01-W-086	街区公園	大和町二丁目公園	若林区大和町2丁目	0.01640996
762	01-W-084	街区公園	下飯田築道公園	若林区六郷	0.02340848
763	01-W-081	街区公園	荒井土才敷公園	若林区荒井字土才敷	0.09536324
764	01-W-079	街区公園	上飯田遠西2号公園	若林区沖野6丁目	0.02372851
765	01-W-078	街区公園	館西5号公園	若林区沖野2丁目	0.01812933
766	01-W-035	街区公園	河原下3号公園	若林区沖野6丁目	0.01315041
767	01-W-141	街区公園	館南9号公園	若林区沖野6丁目	0.01808801
768	01-W-026	街区公園	館西1号公園	若林区沖野2丁目	0.01972270
769	01-W-077	街区公園	門暮8号公園	若林区今泉1丁目	0.03133688
770	01-W-138	街区公園	遠見塚二丁目3号公園	若林区遠見塚2丁目	0.02268085



付表 4(12) 公園一覽

No.	公園番号	公園種別	公園名	所在地	面積(ha)
771	01-W-071	街区公園	遠見塚二丁目公園	若林区遠見塚2丁目	0.04850502
772	01-W-070	街区公園	新神柵公園	若林区沖野2丁目	0.01033268
773	01-W-068	街区公園	館南4号公園	若林区沖野7丁目	0.09338784
774	01-W-001	街区公園	木ノ下公園	若林区木ノ下2丁目	0.88347898
775	01-W-065	街区公園	門暮7号公園	若林区今泉1丁目	0.02316782
776	01-W-057	街区公園	中柵東7号公園	若林区沖野3丁目	0.08170012
777	01-W-056	街区公園	館西4号公園	若林区沖野2丁目	0.01812858
778	01-W-054	街区公園	中柵東6号公園	若林区沖野3丁目	0.01197890
779	01-W-052	街区公園	中柵東5号公園	若林区沖野7丁目	0.00925416
780	01-W-051	街区公園	河原下6号公園	若林区沖野6丁目	0.04064592
781	01-W-050	街区公園	中柵東4号公園	若林区沖野7丁目	0.03194254
782	01-W-049	街区公園	門暮6号公園	若林区今泉1丁目	0.03428269
783	01-W-046	街区公園	門暮5号公園	若林区今泉1丁目	0.01106327
784	01-W-045	街区公園	大和町五丁目公園	若林区大和町5丁目	0.00994540
785	01-W-044	街区公園	河原下5号公園	若林区沖野6丁目	0.02563424
786	01-W-043	街区公園	河原下4号公園	若林区沖野6丁目	0.04463146
787	01-W-137	街区公園	中倉二丁目公園	若林区中倉2丁目	0.02572688
788	01-W-040	街区公園	館西3号公園	若林区沖野2丁目	0.02275059
789	01-W-039	街区公園	中柵東3号公園	若林区沖野3丁目	0.00907680
790	01-W-037	街区公園	館西2号公園	若林区沖野2丁目	0.00937724
791	01-W-002	街区公園	白萩公園	若林区白萩町	0.15650688
792	01-W-006	街区公園	尼坪公園	若林区大和町3丁目	0.31630176
793	01-W-008	街区公園	牛踏公園	若林区大和町4丁目	0.20004621
794	01-W-009	街区公園	柳公園	若林区大和町3丁目	0.30226045
795	01-W-010	街区公園	松木公園	若林区大和町5丁目	0.16244227
796	01-W-011	街区公園	門暮1号公園	若林区今泉1丁目	0.01564269
797	01-W-032	街区公園	若林五丁目公園	若林区若林5丁目	0.00951648
798	01-W-033	街区公園	門暮4号公園	若林区今泉1丁目	0.03464907
799	01-W-031	街区公園	一本杉町公園	若林区一本杉町	0.03377126
800	01-W-029	街区公園	中柵東1号公園	若林区沖野3丁目	0.02189589
801	01-W-028	街区公園	河原下2号公園	若林区沖野6丁目	0.00923031
802	01-W-027	街区公園	河原下1号公園	若林区沖野6丁目	0.01078142
803	01-W-162	街区公園	上飯田三丁目公園	若林区上飯田3丁目	0.03745612
804	04-W-003	河川公園	広瀬川中河原緑地	若林区(広瀬川中河原緑地)	6.33303848
805	01-W-163	街区公園	今泉二丁目2号公園	若林区今泉2丁目	0.02646568
806	01-W-161	街区公園	今泉一丁目西公園	若林区今泉1丁目	0.02705287
807	01-T-312	街区公園	内手東公園	太白区袋原字内手	0.01946923
808	01-T-310	街区公園	法地北公園	太白区東中田4丁目	0.02106643
809	04-T-003	河川公園	広瀬川飯田緑地	太白区(広瀬川飯田緑地)	8.00030483
810	01-W-140	街区公園	土手畑7号公園	若林区上飯田2丁目	0.00886679
811	01-W-160	街区公園	沖野二丁目東公園	若林区沖野2丁目	0.01491680
812	01-T-318	街区公園	中田東公園	太白区中田町字東	0.02995070
813	11-M-002			宮城野区蒲生字町	3.85556392
814	01-T-292	街区公園	原前南公園	太白区袋原3丁目	0.06668371
815	01-M-132	街区公園	港南西公園	宮城野区蒲生字南屋ヶ城	0.15101711
816	01-W-047	街区公園	館南3号公園	若林区沖野6丁目	0.05912777
817	01-W-089	街区公園	河原下8号公園	若林区沖野6丁目	0.03935786
818	01-W-112	街区公園	上飯田遠西3号公園	若林区上飯田1丁目	0.03530387
819	01-W-097	街区公園	飯田遠西公園	若林区上飯田1丁目	0.00992666
820	01-W-058	街区公園	上飯田遠西公園	若林区上飯田1丁目	0.02359986
821	01-W-106	街区公園	土手畑6号公園	若林区上飯田2丁目	0.02276418
822	01-W-091	街区公園	土手畑4号公園	若林区上飯田2丁目	0.01062229
823	01-W-048	街区公園	土手畑2号公園	若林区上飯田2丁目	0.03068204
824	01-W-061	街区公園	土手畑3号公園	若林区上飯田2丁目	0.01573815
825	01-W-105	街区公園	土手畑5号公園	若林区上飯田2丁目	0.02678746
826	01-W-059	街区公園	山木2号公園	若林区上飯田2丁目	0.02792689
827	01-W-126	街区公園	久保田公園	若林区今泉2丁目	0.02873065
828	01-W-083	街区公園	飯田前公園	若林区今泉2丁目	0.02355244
829	01-W-014	街区公園	久保田東公園	若林区今泉2丁目	0.02503095
830	01-W-090	街区公園	門暮9号公園	若林区今泉1丁目	0.00622621
831	01-W-122	街区公園	飯田前2号公園	若林区今泉1丁目	0.02845593
832	01-W-060	街区公園	上飯田大町3号公園	若林区上飯田4丁目	0.02407872
833	01-W-094	街区公園	上飯田大町7号公園	若林区上飯田4丁目	0.02344293
834	01-W-064	街区公園	上飯田大町4号公園	若林区上飯田4丁目	0.00973710
835	01-W-087	街区公園	山木4号公園	若林区上飯田3丁目	0.02345971
836	01-W-069	街区公園	上飯田大町5号公園	若林区上飯田4丁目	0.02198128
837	01-W-012	街区公園	門暮2号公園	若林区今泉1丁目	0.01591818
838	01-W-074	街区公園	上飯田大町6号公園	若林区上飯田4丁目	0.01758667
839	01-W-055	街区公園	上飯田大町2号公園	若林区上飯田4丁目	0.01137655
840	01-W-018	街区公園	上飯田大町1号公園	若林区上飯田4丁目	0.01324822

付表 4(13) 公園一覽

No.	公園番号	公園種別	公園名	所在地	面積(ha)
841	01-W-017	街区公園	土手畑1号公園	若林区上飯田2丁目	0.01656517
842	01-W-016	街区公園	高田1号公園	若林区上飯田3丁目	0.08540310
843	01-W-073	街区公園	高田3号公園	若林区上飯田3丁目	0.01060536
844	01-W-015	街区公園	山木公園	若林区上飯田3丁目	0.02027728
845	01-T-283	街区公園	四郎丸昭和前公園	太白区四郎丸字昭和前	0.01655376
846	01-T-125	街区公園	郡山源兵衛東公園	太白区東郡山2丁目	0.04375256
847	01-T-023	街区公園	昭和中公園	太白区四郎丸字昭和	0.03453659
848	01-M-036	街区公園	耳取西公園	宮城野区白鳥2丁目	0.01057965
849	01-T-158	街区公園	渡道南公園	太白区四郎丸字渡道	0.01622103
850	01-T-157	街区公園	袋原畑中東公園	太白区袋原4丁目	0.02708614
851	01-T-139	街区公園	吹上4号公園	太白区四郎丸字吹上	0.02438580
852	01-T-138	街区公園	袋原下谷地公園	太白区袋原2丁目	0.02663149
853	01-T-056	街区公園	四郎丸新田2号公園	太白区四郎丸字新田	0.01482626
854	01-T-055	街区公園	四郎丸神明公園	太白区四郎丸字神明	0.04316788
855	02-M-006	近隣公園	扇町六丁目公園	宮城野区扇町6丁目	1.18621685
856	02-M-005			宮城野区蒲生2丁目	1.07116810
857	02-M-004	近隣公園	扇町四丁目公園	宮城野区扇町4丁目	1.97375416
858	02-M-002	近隣公園	日の出町公園	宮城野区日の出町3丁目	2.88902211
859	01-W-159	街区公園	遠見塚二丁目南公園	若林区遠見塚2丁目	0.03015448
860	01-W-158	街区公園	遠見塚一丁目東公園	若林区遠見塚1丁目	0.02076346
861	01-W-157	街区公園	沖野一丁目南公園	若林区沖野1丁目	0.01934317
862	01-W-156	街区公園	沖野一丁目東公園	若林区沖野1丁目	0.04966767
863	01-W-155	街区公園	梅塚公園	若林区今泉1丁目	0.05979557
864	01-W-154	街区公園	大和町五丁目北公園	若林区大和町5丁目	0.02164025
865	01-W-153	街区公園	今泉二丁目公園	若林区今泉2丁目	0.01584117
866	01-W-152	街区公園	大和町一丁目4号公園	若林区大和町1丁目	0.01714272
867	01-W-151	街区公園	若林五丁目3号公園	若林区若林5丁目	0.01558685
868	01-W-150	街区公園	下飯田築道2号公園	若林区六郷	0.01615699
869	01-W-149	街区公園	久保田東2号公園	若林区今泉2丁目	0.02226400
870	01-W-148	街区公園	高田5号公園	若林区上飯田3丁目	0.02989828
871	01-W-146	街区公園	蒲町公園	若林区蒲町	0.29440144
872	01-W-145	街区公園	横堀前4号公園	若林区上飯田1丁目	0.05510655
873	01-W-144	街区公園	河原下10号公園	若林区沖野6丁目	0.01490063
874	01-W-142	街区公園	高田4号公園	若林区上飯田3丁目	0.01452569
875	02-M-007	近隣公園	福田町南一丁目公園	宮城野区福田町南1丁目	1.60803520
876	02-M-008	近隣公園	岡田西町公園	宮城野区岡田西町	1.44094257
877	02-W-001	近隣公園	御町公園	若林区御町2丁目	0.89537129
878	02-W-002	近隣公園	御町五丁目公園	若林区御町5丁目	1.80897964
879	02-W-003	近隣公園	御町東二丁目公園	若林区御町東2丁目	3.30408401
880	02-W-004	近隣公園	南小泉公園	若林区古城3丁目	2.17436004
881	01-T-010	街区公園	袋原北公園	太白区袋原2丁目	0.12493732
882	01-T-013	街区公園	小平公園	太白区袋原6丁目	0.06611509
883	01-W-172	街区公園	上飯田三丁目南公園	若林区上飯田3丁目	0.01893646
884	01-T-015	街区公園	原前公園	太白区袋原3丁目	0.05496530
885	01-T-016	街区公園	中首長公園	太白区東中田3丁目	0.05270988
886	01-T-017	街区公園	前沖北東公園	太白区中田町字前沖北	0.01171381
887	01-T-020	街区公園	寺浦公園	太白区中田町字寺浦	0.04353887
888	01-T-022	街区公園	落合公園	太白区四郎丸字落合	0.02493462
889	01-T-024	街区公園	四郎丸新田公園	太白区四郎丸字新田	0.01412439
890	01-T-025	街区公園	渡道公園	太白区四郎丸字渡道	0.02263786
891	01-T-048	街区公園	沼田公園	太白区袋原1丁目	0.00952593
892	01-T-050	街区公園	吹上1号公園	太白区四郎丸字吹上	0.03513861
893	01-T-269	街区公園	四郎丸落合公園	太白区四郎丸字落合	0.05148426
894	01-T-266	街区公園	四郎丸戸ノ内3号公園	太白区四郎丸字戸ノ内	0.02937939
895	01-T-259	街区公園	中田千刈田東公園	太白区中田町字千刈田	0.01879542
896	01-T-255	街区公園	渡道北公園	太白区四郎丸字渡道	0.02045537
897	01-T-250	街区公園	中田境公園	太白区中田町字境	0.01662255
898	01-T-242	街区公園	平淵南公園	太白区袋原字平淵	0.01543778
899	01-T-239	街区公園	渡道東公園	太白区四郎丸字渡道	0.02220949
900	01-T-233	街区公園	前沖4号公園	太白区中田町字前沖	0.03268171
901	01-T-232	街区公園	四郎丸戸ノ内2号公園	太白区四郎丸字戸ノ内	0.02449242
902	01-T-222	街区公園	小平2号公園	太白区袋原6丁目	0.02137870
903	01-T-216	街区公園	四郎丸昭和裏2号公園	太白区四郎丸字昭和裏	0.01436209
904	01-T-215	街区公園	四郎丸昭和裏公園	太白区四郎丸字昭和裏	0.06209999
905	01-T-212	街区公園	四郎丸神明4号公園	太白区四郎丸字神明	0.04338018
906	01-T-208	街区公園	袋原下谷地西公園	太白区袋原2丁目	0.02053425
907	01-T-190	街区公園	四郎丸大宮公園	太白区四郎丸字大宮	0.03324325
908	01-T-188	街区公園	袋原北中江公園	太白区袋原3丁目	0.04030345
909	01-T-180	街区公園	四郎丸戸ノ内公園	太白区四郎丸字戸ノ内	0.02227650
910	01-T-177	街区公園	法地南公園	太白区中田町字法地南	0.02388684

付表 4(14) 公園一覽

No.	公園番号	公園種別	公園名	所在地	面積(ha)
911	01-T-171	街区公園	四郎丸神明3号公園	太白区四郎丸字神明	0.01950376
912	01-T-123	街区公園	袋原台東公園	太白区袋原4丁目	0.04237127
913	01-T-116	街区公園	中田土手内2号公園	太白区東中田5丁目	0.02403144
914	01-T-106	街区公園	南首長公園	太白区東中田3丁目	0.01451788
915	01-T-099	街区公園	四郎丸神明2号公園	太白区四郎丸字神明	0.01771712
916	01-T-094	街区公園	吹上3号公園	太白区四郎丸字吹上	0.02567454
917	01-T-084	街区公園	内手公園	太白区袋原字内手	0.01794251
918	01-T-083	街区公園	寺浦2号公園	太白区中田町字寺浦	0.01437733
919	01-T-079	街区公園	中田土手内公園	太白区東中田4丁目	0.01202265
920	01-T-076	街区公園	吹上2号公園	太白区四郎丸字吹上	0.01118279
921	01-T-068	街区公園	原前2号公園	太白区袋原3丁目	0.01224185
922	01-M-159	街区公園	原町カッウ公園	宮城野区原町2丁目	0.12502617
923	01-M-147			宮城野区蒲生字町	0.01447451
924	01-M-136	街区公園	白鳥一丁目公園	宮城野区白鳥1丁目	0.05048528
925	11-M-005	都市緑地	銀杏町緑地	宮城野区銀杏町	0.07141219
926	01-W-185	街区公園	今泉一丁目公園	若林区今泉1丁目	0.01686162
927	01-M-187	街区公園	蒲生雑子袋南公園	宮城野区蒲生字雑子袋	0.01531879
928	01-T-385	街区公園	前沖北中公園	太白区中田町字前沖北	0.02988918
929	01-T-384	街区公園	東中田四丁目東公園	太白区東中田4丁目	0.01854117
930	01-W-183	街区公園	中倉一丁目公園	若林区中倉1丁目	0.01526264
931	01-W-182	街区公園	若林三丁目公園	若林区若林3丁目	0.00953076
932	01-M-200	街区公園	上屋倉公園	宮城野区蒲生字上屋倉	0.04217035
933	01-W-180	街区公園	伊在二丁目公園	若林区伊在字南通	0.51966355
934	99-W-010	街区公園	荒井8号公園	若林区荒井字遠藤	0.21178729
935	99-W-004	未整備		若林区沖野3丁目	0.02711968
936	99-W-002	未整備		若林区沖野6丁目	0.05445598
937	01-W-179	街区公園	今泉二丁目西公園	若林区今泉2丁目	0.01613692
938	01-W-178	街区公園	沖野三丁目西公園	若林区沖野3丁目	0.01558124
939	01-W-132	街区公園	沖野二丁目公園	若林区沖野2丁目	0.04779306
940	01-T-381	街区公園	中田境東南公園	太白区中田町字境	0.01642883
941	01-M-090			宮城野区中野字牛小舎	0.01766647
942	02-W-005	近隣公園	七郷中央公園	若林区蒲町字東	2.07548319
943	04-M-004	河川公園	七北田川鶴巻緑地	宮城野区鶴巻1丁目	0.82543465
944	10-W-001	広域公園	海岸公園	若林区荒浜字南官林	557.46097501
945	01-M-191	街区公園	蒲生雑子袋北公園	宮城野区蒲生字雑子袋	0.02295497
946	01-T-379	街区公園	小平北公園	太白区袋原5丁目	0.01500243
947	01-T-376	街区公園	中田境東公園	太白区中田町字境	0.01510226
948	01-T-374	街区公園	袋原平東公園	太白区袋原6丁目	0.01741561
949	01-W-177	街区公園	今泉一丁目北公園	若林区今泉1丁目	0.02440863
950	01-T-372	街区公園	四郎丸昭和上公園	太白区四郎丸字昭和上	0.02161442
951	01-M-188	街区公園	五輪一丁目公園	宮城野区宮城野2丁目	0.02632600
952	01-W-174	街区公園	天神公園	若林区上飯田字天神	0.01684674
953	01-W-173	街区公園	上飯田二丁目南公園	若林区上飯田2丁目	0.01560593
954	01-T-370	街区公園	東四郎丸公園	太白区四郎丸字大宮	0.12948977
955	01-T-366	街区公園	平淵中公園	太白区袋原字平淵	0.01496995
956	01-T-365	街区公園	四郎丸浜堀東公園	太白区四郎丸字浜堀	0.01893500
957	01-W-176	街区公園	荒井7号公園	若林区荒井字揚戸	0.42140833
958	01-W-175	街区公園	荒井5号公園	若林区荒井字押口	0.25000453
959	01-W-181	街区公園	荒井4号公園	若林区荒井字堀添	0.36635031
960	01-W-184	街区公園	荒井十文字公園	若林区荒井字中在家	0.35230708
961	01-W-186	街区公園	伊在一丁目公園	若林区伊在字西田	0.21239387
962	01-W-169	街区公園	沖野一丁目北公園	若林区沖野1丁目	0.02165136
963	01-T-358	街区公園	前沖南東公園	太白区中田町字前沖	0.01899429
964	01-T-355	街区公園	袋原三丁目公園	太白区袋原3丁目	0.01540778
965	01-W-170	街区公園	上飯田一丁目公園	若林区上飯田1丁目	0.03739581
966	01-T-348	街区公園	四郎丸前2号公園	太白区四郎丸字前	0.01631631
967	01-M-172			宮城野区蒲生字2丁目	0.61267368
968	01-T-273	街区公園	四郎丸前公園	太白区四郎丸字前	0.01889322
969	01-T-276	街区公園	袋原堰場公園	太白区袋原字堰場	0.01728499
970	01-T-277	街区公園	四郎丸浜堀公園	太白区四郎丸字浜堀	0.01669716
971	01-T-278	街区公園	中田切替公園	太白区東中田1丁目	0.19679627
972	01-T-282	街区公園	四郎丸戸ノ内東公園	太白区四郎丸字戸ノ内	0.01819557
973	01-T-284	街区公園	寺浦東公園	太白区中田町字寺浦	0.02003514
974	01-T-298	街区公園	南首長北公園	太白区東中田3丁目	0.21045921
975	01-T-301	街区公園	中田土手内東公園	太白区東中田4丁目	0.01861315
976	01-W-168	街区公園	上飯田三丁目東公園	若林区上飯田3丁目	0.04056537
977	01-W-167	街区公園	遠見塚二丁目東公園	若林区遠見塚2丁目	0.01597863
978	01-W-136	街区公園	若林五丁目2号公園	若林区若林5丁目	0.02152556
979	01-W-072	街区公園	山木3号公園	若林区上飯田3丁目	0.02711557
980	01-T-343	街区公園	袋原・原公園	太白区袋原1丁目	0.03039123

付表 4(15) 公園一覧

No.	公園番号	公園種別	公園名	所在地	面積(ha)
981	01-T-218	街区公園	袋原平公園	太白区袋原5丁目	0.01437510
982	01-W-066	街区公園	二ノ坪公園	若林区沖野1丁目	0.01153283
983	01-T-338	街区公園	袋原台東・西公園	太白区袋原4丁目	0.02181963
984	01-T-336	街区公園	袋原台東・北公園	太白区袋原4丁目	0.02034155
985	01-W-165	街区公園	六丁の目東公園	若林区六丁目字南	0.24735724
986	01-T-004	街区公園	飯田公園	太白区東郡山2丁目	0.13699033
987	01-T-325	街区公園	袋原平北公園	太白区袋原5丁目	0.01964167
988	01-M-161	街区公園	清水沼三丁目公園	宮城野区清水沼3丁目	0.01750460
989	01-W-166	街区公園	長喜城公園	若林区長喜城字鉄砲前	0.01330545
990	01-W-123	街区公園	二ノ坪2号公園	若林区沖野1丁目	0.02978313
991	01-W-116	街区公園	七曲2号公園	若林区かすみ町	0.03146786
992	01-W-109	街区公園	蒲町穴田公園	若林区蒲町	0.03263472
993	01-W-099	街区公園	蒲北公園	若林区蒲町	0.02427688
994	01-W-110	街区公園	蒲北2号公園	若林区蒲町	0.02615858
995	01-W-034	街区公園	縮南2号公園	若林区沖野6丁目	0.01117300
996	01-W-030	街区公園	土手下中公園	若林区蒲町	0.03598156
997	01-W-020	街区公園	門田東公園	若林区かすみ町	0.01420725
998	01-T-014	街区公園	原公園	太白区袋原1丁目	0.02759755
999	01-W-019	街区公園	伊藤屋敷下公園	若林区かすみ町	0.02036167
1000	01-W-093	街区公園	霞ノ目背戸公園	若林区霞目2丁目	0.01627100
1001	01-W-067	街区公園	三ノ坪公園	若林区沖野1丁目	0.07723042
1002	01-W-063	街区公園	稲荷堂公園	若林区霞目2丁目	0.02847334
1003	01-W-038	街区公園	七曲公園	若林区かすみ町	0.03710507
1004	01-W-041	街区公園	高田2号公園	若林区上飯田3丁目	0.02070217
1005	01-W-062	街区公園	上飯田前田公園	若林区上飯田2丁目	0.04016793
1006	01-W-101	街区公園	横堀前3号公園	若林区上飯田1丁目	0.02601620
1007	01-W-085	街区公園	横堀前2号公園	若林区上飯田1丁目	0.02243013
1008	01-W-053	街区公園	横堀前公園	若林区上飯田1丁目	0.02161701
1009	01-W-076	街区公園	縮南5号公園	若林区沖野6丁目	0.01951465
1010	01-W-171	街区公園	遠見塚東公園	若林区遠見塚東	0.21008520
1011	11-T-020	都市緑地	法地南緑地	太白区中田町字法地南	0.02218643
1012	11-W-001	都市緑地	荒浜新緑地	若林区荒浜新2丁目	0.09903486
1013	11-W-002	都市緑地	大和町五丁目緑地	若林区大和町5丁目	0.00994892
1014	01-M-004	街区公園	南宮城野公園	宮城野区宮千代1丁目	0.29411002
1015	01-M-005	街区公園	宮千代公園	宮城野区宮千代1丁目	0.18353664
1016	01-M-008	街区公園	志波北公園	宮城野区萩野町2丁目	0.32672954
1017	01-M-009	街区公園	清水田公園	宮城野区萩野町3丁目	0.20917737
1018	01-M-010	街区公園	谷地館公園	宮城野区宮千代3丁目	0.61087564
1019	01-M-015	街区公園	萩野町公園	宮城野区萩野町3丁目	0.78457193
1020	01-M-039	街区公園	耳取公園	宮城野区白鳥2丁目	0.10010581
1021	01-M-045			宮城野区中野字牛小舎	0.03225234
1022	01-M-057	街区公園	福田町四丁目公園	宮城野区福田町4丁目	0.25915859
1023	01-M-060	街区公園	耳取2号公園	宮城野区白鳥2丁目	0.06278768
1024	01-M-064	街区公園	宮千代西公園	宮城野区宮千代1丁目	0.03051969
1025	01-M-070			宮城野区蒲生1丁目	0.24646304
1026	01-M-071	街区公園	福田町砂押公園	宮城野区福田町2丁目	0.26025172
1027	01-M-073	街区公園	蒲生土手前公園	宮城野区白鳥1丁目	0.24352312
1028	01-M-078	街区公園	蒲生土手前2号公園	宮城野区白鳥1丁目	0.09976294
1029	01-M-079	街区公園	蒲生蓬田前公園	宮城野区白鳥1丁目	0.15978843
1030	01-M-084	街区公園	田中東一番公園	宮城野区福室字田中東一番	0.05170393
1031	01-M-089	街区公園	田中前二番公園	宮城野区福室字田中前二番	0.02883313
1032	01-M-099	街区公園	鶴巻一丁目東公園	宮城野区鶴巻1丁目	0.98455445
1033	01-M-100	街区公園	鶴巻一丁目西公園	宮城野区鶴巻1丁目	0.28233805
1034	01-M-124	街区公園	蒲生土手前3号公園	宮城野区白鳥1丁目	0.04907617
1035	01-M-125	街区公園	中野向田公園	宮城野区白鳥1丁目	0.08952589
1036	01-M-127	街区公園	港南東公園	宮城野区蒲生字南城道田	0.49723826
1037	99-W-009	街区公園	荒井6号公園	若林区荒井字矢取	0.15000198
1038	06-A-004	特殊公園	荒巻本沢二丁目公園	青葉区荒巻本沢2丁目	0.03391933
1039	01-A-148	街区公園	中山一丁目公園	青葉区中山1丁目	0.01503022
1040	01-A-151	街区公園	双葉ヶ丘一丁目中公園	青葉区双葉ヶ丘1丁目	0.07971830
1041	01-A-174	街区公園	鷺ヶ森見晴らしの丘公園	青葉区鷺ヶ森1丁目	0.01198071
1042	01-A-152	街区公園	荒巻本沢一丁目東公園	青葉区荒巻本沢1丁目	0.01736823
1043	01-A-149	街区公園	高松一丁目公園	青葉区高松1丁目	0.02392427
1044	11-A-015	都市緑地	北根黒松緑地	青葉区北根黒松	0.06310586
1045	11-A-015	都市緑地	北根黒松緑地	青葉区北根黒松	0.06310586
1046	11-A-015	都市緑地	北根黒松緑地	青葉区北根黒松	0.06310586
1047	02-I-005	近隣公園	虹の丘公園	泉区虹の丘2丁目	2.46133976
1048	07-A-002	風致公園	台原緑地	青葉区台原6丁目	1.87642185
1049	02-I-011	近隣公園	南光台三丁目公園	泉区南光台3丁目	1.01905147
1050	11-A-018	都市緑地	双葉ヶ丘三丁目緑地	青葉区双葉ヶ丘2丁目	0.94412087

付表 4(16) 公園一覧

No.	公園番号	公園種別	公園名	所在地	面積(ha)
1051	11-A-019	都市緑地	北根四丁目緑地	青葉区北根4丁目	0.41973465
1052	07-I-002	風致公園	水の森公園	泉区上谷刈字赤坂	103.74754800
1053	01-A-179	街区公園	あけぼの町公園	青葉区あけぼの町	0.07952946
1054	01-A-176	街区公園	川平優遊公園	青葉区川平1丁目	0.01891431
1055	01-A-173	街区公園	上杉杜の公園	青葉区上杉5丁目	0.09678545
1056	01-A-128	街区公園	とちのき公園	青葉区東照宮1丁目	0.55544859
1057	99-A-051	未整備	不詳		0.04443500
1058	01-I-290	街区公園	南光台四丁目公園	泉区旭丘堤1丁目	0.05085645
1059	01-A-172	街区公園	春日団地公園	青葉区桜ヶ丘1丁目	0.05830657
1060	04-A-006	河川公園	仙台川水の森一丁目緑地	青葉区水の森1丁目	0.31009069
1061	11-A-017	都市緑地	荒巻本沢緑地	青葉区荒巻本沢2丁目	2.02261212
1062	01-A-169	街区公園	宮町五丁目公園	青葉区宮町5丁目	0.01929018
1063	07-M-003	風致公園	与兵衛沼公園	宮城野区蟹沢	28.28182876
1064	02-I-016	近隣公園	八乙女中央公園	泉区八乙女3丁目	2.27717619
1065	01-I-276	街区公園	南光台五丁目公園	泉区南光台5丁目	0.01851263
1066	01-A-168	街区公園	桜ヶ丘二丁目南公園	青葉区桜ヶ丘2丁目	0.08803411
1067	11-I-017	都市緑地	南光台二丁目緑地	泉区南光台2丁目	0.05448938
1068	01-I-249	街区公園	南光台二丁目北公園		0.02029700
1069	01-A-163	街区公園	台原六丁目南公園	青葉区台原6丁目	0.26624505
1070	01-A-094	街区公園	東照宮二丁目公園	青葉区東照宮2丁目	0.26311621
1071	01-A-159	街区公園	北五番丁東公園	青葉区上杉5丁目	0.02409028
1072	01-A-145	街区公園	柏木三丁目公園	青葉区柏木3丁目	0.03884418
1073	01-A-125	街区公園	上杉五丁目公園	青葉区上杉5丁目	0.01597907
1074	01-M-042	街区公園	幸町公園	宮城野区幸町2丁目	0.01297070
1075	01-M-054	街区公園	幸町2号公園	宮城野区幸町2丁目	0.01088625
1076	01-M-092	街区公園	幸町3号公園	宮城野区幸町2丁目	0.03857143
1077	01-M-113	街区公園	幸町5号公園	宮城野区幸町1丁目	0.01131431
1078	01-M-120	街区公園	幸町一丁目公園	宮城野区幸町1丁目	0.01880269
1079	01-M-158	街区公園	幸町二丁目公園	宮城野区幸町2丁目	0.01479193
1080	01-A-001	街区公園	勝山公園	青葉区上杉2丁目	0.43959583
1081	01-A-004	街区公園	中江公園	青葉区中江1丁目	0.17604672
1082	01-A-015	街区公園	中江北公園	青葉区中江1丁目	0.11088387
1083	01-A-017	街区公園	中江西公園	青葉区中江1丁目	0.05229398
1084	01-A-019	街区公園	高松通公園	青葉区福沢町	0.05143256
1085	07-A-001	風致公園	北六番丁公園	青葉区木町通2丁目	0.33029463
1086	01-M-110	街区公園	幸町4号公園	宮城野区幸町2丁目	0.03238897
1087	01-I-205	街区公園	真美沢南公園	泉区八乙女中央5丁目	0.02284145
1088	01-M-016	街区公園	若葉公園	宮城野区安養寺1丁目	0.33508588
1089	01-M-056	街区公園	安養寺一丁目2号公園	宮城野区安養寺1丁目	0.01469879
1090	01-M-109	街区公園	安養寺一丁目3号公園	宮城野区安養寺1丁目	0.01748802
1091	01-M-142	街区公園	安養寺一丁目南公園	宮城野区安養寺1丁目	0.02564125
1092	01-M-144	街区公園	安養寺上町公園	宮城野区安養寺1丁目	0.03646114
1093	01-I-061	街区公園	黒松一丁目北公園	泉区黒松1丁目	0.02152391
1094	01-I-060	街区公園	黒松一丁目公園	泉区黒松1丁目	0.01256391
1095	01-I-033	街区公園	南光台一丁目公園	泉区南光台1丁目	0.13078425
1096	01-A-022	街区公園	小松島公園	青葉区小松島4丁目	1.57235278
1097	01-A-047	街区公園	小松島四丁目公園	青葉区小松島4丁目	0.01488473
1098	01-A-048	街区公園	小松島新堤公園	青葉区小松島新堤	0.03584114
1099	01-A-052	街区公園	小松島四丁目2号公園	青葉区小松島4丁目	0.06136230
1100	01-A-104	街区公園	東照宮一丁目公園	青葉区東照宮1丁目	0.04205356
1101	01-A-110	街区公園	旭ヶ丘二丁目公園	青葉区旭ヶ丘2丁目	0.04332086
1102	01-A-126	街区公園	一本松公園	青葉区旭ヶ丘2丁目	0.08681700
1103	01-A-144	街区公園	台原六丁目公園	青葉区台原6丁目	0.03101445
1104	99-I-127	未整備		泉区南光台6丁目	0.73881946
1105	01-I-236	街区公園	南光台一丁目南公園	泉区南光台1丁目	0.03394851
1106	99-I-049	未整備		泉区黒松3丁目	1.88048327
1107	99-I-046	未整備		泉区黒松1丁目	0.00343520
1108	01-I-035	街区公園	南光台南二丁目公園	泉区南光台南2丁目	0.30470057
1109	11-I-013	都市緑地	黒松一丁目緑地	泉区黒松1丁目	0.01877112
1110	01-I-062	街区公園	黒松二丁目東公園	泉区黒松2丁目	0.02743774
1111	01-I-068	街区公園	南光台六丁目公園	泉区南光台6丁目	0.01335025
1112	03-I-002	地区公園	真美沢公園	泉区旭丘堤2丁目	7.10524575
1113	01-I-116	街区公園	南光台六丁目西公園	泉区南光台6丁目	0.06725325
1114	99-I-139	未整備		泉区虹の丘3丁目	0.99184509
1115	01-A-147	街区公園	旭ヶ丘駅前公園	青葉区旭ヶ丘3丁目	0.03000920
1116	01-I-295	街区公園	八乙女南公園	泉区七北田字八乙女	0.08404597
1117	07-A-003	風致公園	台原森林公園	泉区(台原森林公園)	58.63880742
1118	01-A-133	街区公園	水の森一丁目公園	青葉区水の森1丁目	0.01778647
1119	01-A-134	街区公園	東勝山二丁目公園	青葉区東勝山2丁目	0.01932857
1120	01-A-143	街区公園	双葉ヶ丘一丁目南公園	青葉区双葉ヶ丘1丁目	0.14830541

付表 4(17) 公園一覧

No.	公園番号	公園種別	公園名	所在地	面積(ha)
1121	01-A-142	街区公園	双葉ヶ丘一丁目北公園	青葉区双葉ヶ丘1丁目	0.01978294
1122	01-A-140	街区公園	勝山東公園	青葉区東勝山3丁目	0.80795527
1123	01-A-139	街区公園	鷺ヶ森一丁目東公園	青葉区鷺ヶ森1丁目	0.01695536
1124	01-A-138	街区公園	台原三丁目北公園	青葉区台原3丁目	0.01977242
1125	01-A-129	街区公園	千代田町3号公園	青葉区北山3丁目	0.01672825
1126	01-A-120	街区公園	荒巻中央公園	青葉区荒巻中央	0.09538437
1127	01-A-119	街区公園	山手町5号公園	青葉区山手町	0.04845074
1128	01-A-117	街区公園	山手町4号公園	青葉区山手町	0.02615816
1129	01-A-115	街区公園	山手町3号公園	青葉区山手町	0.03714101
1130	01-A-114	街区公園	葉山町公園	青葉区葉山町	0.03392679
1131	01-A-113	街区公園	北根一丁目公園	青葉区北根1丁目	0.08131041
1132	01-A-109	街区公園	旭ヶ丘一丁目公園	青葉区旭ヶ丘1丁目	0.03526661
1133	01-A-107	街区公園	荒巻本沢三丁目公園	青葉区荒巻本沢3丁目	0.03827275
1134	01-A-106	街区公園	鷺ヶ森一丁目公園	青葉区鷺ヶ森1丁目	0.02605413
1135	01-A-103	街区公園	北根黒松北公園	青葉区北根黒松	0.07514188
1136	01-A-102	街区公園	北根黒松南公園	青葉区北根黒松	0.02813611
1137	01-A-101	街区公園	北山三丁目公園	青葉区北山3丁目	0.02218143
1138	01-A-098	街区公園	鷺ヶ森二丁目2号公園	青葉区鷺ヶ森2丁目	0.03407357
1139	01-A-091	街区公園	荒巻本沢一丁目南公園	青葉区荒巻本沢1丁目	0.03435195
1140	01-A-086	街区公園	台原二丁目2号公園	青葉区台原2丁目	0.03463705
1141	01-A-084	街区公園	鷺ヶ森二丁目公園	青葉区鷺ヶ森2丁目	0.01326565
1142	01-A-081	街区公園	双葉ヶ丘二丁目公園	青葉区双葉ヶ丘2丁目	0.97109897
1143	01-A-079	街区公園	台原三丁目公園	青葉区台原3丁目	0.02773580
1144	01-A-078	街区公園	荒巻本沢一丁目公園	青葉区荒巻本沢1丁目	0.03375428
1145	01-A-077	街区公園	桜ヶ丘六丁目南公園	青葉区桜ヶ丘6丁目	0.01623684
1146	01-A-076	街区公園	菊田公園	青葉区千代田町	0.15354586
1147	01-A-073	街区公園	双葉ヶ丘一丁目公園	青葉区双葉ヶ丘1丁目	0.02589532
1148	01-A-072	街区公園	荒巻中央1号公園	青葉区荒巻中央	0.01425988
1149	01-A-065	街区公園	台原五丁目公園	青葉区台原5丁目	0.01810495
1150	01-A-051	街区公園	千代田町2号公園	青葉区千代田町	0.01236644
1151	01-A-045	街区公園	古海道東中公園	青葉区あけぼの町	0.23401086
1152	01-A-044	街区公園	桜ヶ丘四丁目公園	青葉区桜ヶ丘4丁目	0.23213485
1153	01-A-041	街区公園	桜ヶ丘三丁目公園	青葉区桜ヶ丘3丁目	0.17741397
1154	01-A-040	街区公園	台原二丁目公園	青葉区台原2丁目	0.05495193
1155	01-A-039	街区公園	古海道東下公園	青葉区荒巻中央	0.06138192
1156	01-A-038	街区公園	古海道東上公園	青葉区荒巻中央	0.01584162
1157	01-A-036	街区公園	桜ヶ丘一丁目公園	青葉区桜ヶ丘1丁目	0.01153995
1158	01-A-035	街区公園	桜ヶ丘二丁目公園	青葉区桜ヶ丘2丁目	0.11778176
1159	01-A-032	街区公園	水の森三丁目公園	青葉区水の森3丁目	0.47265101
1160	01-A-029	街区公園	勝山南公園	青葉区東勝山2丁目	0.33577691
1161	01-A-026	街区公園	桜ヶ丘東公園	青葉区桜ヶ丘3丁目	0.29889443
1162	01-A-021	街区公園	荒巻神明公園	青葉区荒巻神明町	0.06291059
1163	01-A-016	街区公園	釜場公園	青葉区台原4丁目	0.08805458
1164	01-A-014	街区公園	山手町公園	青葉区山手町	0.11130029
1165	01-A-013	街区公園	亀ヶ岡公園	青葉区北山3丁目	0.02987483
1166	01-A-010	街区公園	荒巻公園	青葉区荒巻神明町	0.37226883
1167	01-A-002	街区公園	通町公園	青葉区青葉町	0.22201364
1168	03-A-001	地区公園	桜ヶ丘公園	青葉区桜ヶ丘8丁目	7.71055634
1169	99-I-135	未整備		泉区虹の丘1丁目	1.05868440
1170	01-I-106	街区公園	虹の丘四丁目北公園	泉区虹の丘4丁目	0.09981894
1171	01-I-105	街区公園	虹の丘四丁目公園	泉区虹の丘4丁目	0.09779401
1172	01-I-104	街区公園	虹の丘三丁目公園	泉区虹の丘3丁目	0.09793928
1173	01-I-103	街区公園	虹の丘二丁目公園	泉区虹の丘2丁目	0.10960886
1174	01-I-102	街区公園	虹の丘一丁目東公園	泉区虹の丘1丁目	0.14756905
1175	01-I-101	街区公園	虹の丘一丁目公園	泉区虹の丘1丁目	0.19954526
1176	01-A-155	街区公園	双葉ヶ丘西公園	青葉区双葉ヶ丘2丁目	0.24660679
1177	99-I-138	未整備		泉区虹の丘2丁目	1.54382868
1178	99-I-140	未整備		泉区虹の丘4丁目	0.26592081
1179	99-A-045	未整備		青葉区北根3丁目	0.44608535
1180	99-I-141	未整備		泉区虹の丘4丁目	0.62365648
1181	11-A-013	都市緑地	三本松緑地	青葉区堤町3丁目	4.34258678
1182	01-A-096	街区公園	山手町2号公園	青葉区山手町	0.08769710
1183	01-A-150	街区公園	北根一丁目東公園	青葉区北根1丁目	0.08133581
1184	01-A-156	街区公園	たきみち公園	青葉区滝道	0.30794919
1185	01-A-161	街区公園	台原五丁目南公園	青葉区台原5丁目	0.04547719
1186	11-A-003	都市緑地	双葉ヶ丘一丁目2号公園	青葉区双葉ヶ丘1丁目	0.01305310
1187	11-A-002	都市緑地	本沢北公園	青葉区荒巻本沢3丁目	0.00934446
1188	01-A-162	街区公園	台原四丁目北公園	青葉区台原森林公園	0.03226548
1189	01-A-005	街区公園	台原公園	青葉区台原1丁目	0.28534712
1190	99-I-137	未整備		泉区虹の丘1丁目	0.31126673

付表 4(18) 公園一覧

No.	公園番号	公園種別	公園名	所在地	面積(ha)
1191	01-A-154	街区公園	柏木三丁目南公園	青葉区柏木3丁目	0.04577324
1192	01-A-075	街区公園	貝ヶ森1号公園	青葉区貝ヶ森5丁目	0.43050083
1193	01-H-040	街区公園	中山吉成二丁目公園	青葉区中山吉成2丁目	0.17333356
1194	01-A-095	街区公園	菊田山第二公園	青葉区菊田町	0.02308782
1195	01-A-070	街区公園	菊田山公園	青葉区菊田町	0.09466501
1196	01-H-004	街区公園	ニュー愛子団地公園	青葉区上愛子字北原道上	0.03731383
1197	11-A-014	都市緑地	貝ヶ森4号緑地	青葉区貝ヶ森4丁目	0.84517007
1198	11-A-014	都市緑地	貝ヶ森4号緑地	青葉区貝ヶ森4丁目	0.84517007
1199	11-A-014	都市緑地	貝ヶ森4号緑地	青葉区貝ヶ森4丁目	0.84517007
1200	11-A-009	都市緑地	貝ヶ森1号緑地	青葉区貝ヶ森5丁目	2.01204316
1201	11-A-009	都市緑地	貝ヶ森1号緑地	青葉区貝ヶ森5丁目	2.01204316
1202	11-A-009	都市緑地	貝ヶ森1号緑地	青葉区貝ヶ森5丁目	2.01204316
1203	11-A-009	都市緑地	貝ヶ森1号緑地	青葉区貝ヶ森5丁目	2.01204316
1204	11-A-009	都市緑地	貝ヶ森1号緑地	青葉区貝ヶ森5丁目	2.01204316
1205	11-A-009	都市緑地	貝ヶ森1号緑地	青葉区貝ヶ森5丁目	2.01204316
1206	11-H-013	都市緑地	南吉成1号緑地	青葉区南吉成5丁目	4.69504567
1207	11-H-013	都市緑地	南吉成1号緑地	青葉区南吉成5丁目	4.69504567
1208	99-H		(仮)国見ヶ丘緑地		0.20079400
1209	99-H		(仮)国見ヶ丘緑地		0.08660900
1210	11-H-024	都市緑地	中山台2号緑地	青葉区中山台4丁目	1.79886990
1211	99-H-073	未整備		青葉区作並字岩谷堂西	3.36782841
1212	11-A-021	都市緑地	荒巻仁田谷地北緑地	青葉区荒巻字仁田谷地	6.38351822
1213	11-H-008	都市緑地	国見ヶ丘五丁目1号緑地	青葉区国見ヶ丘5丁目	0.26090135
1214	11-H-019	都市緑地	国見西台緑地	青葉区吉成台2丁目	0.72785742
1215	11-H-026	都市緑地	中山台4号緑地	青葉区中山台2丁目	0.50242289
1216	11-H-004	都市緑地	国見ヶ丘4号緑地	青葉区国見ヶ丘2丁目	0.93946597
1217	11-A-005	都市緑地	川平緑地	青葉区川平4丁目	3.46130268
1218	01-H-023	街区公園	国見ヶ丘四丁目公園	青葉区国見ヶ丘4丁目	0.39989486
1219	11-H-006	都市緑地	国見ヶ丘6号緑地	青葉区吉成台2丁目	0.52152024
1220	09-H-001	歴史公園	臨濟院公園	青葉区臨濟院	1.04180772
1221	11-H-029	都市緑地	高野原緑地	青葉区高野原2丁目	7.94286832
1222	11-H-012	都市緑地	赤坂緑地	青葉区赤坂2丁目	8.90641034
1223	99-I			泉区南中山5丁目	1.08050699
1224	01-A-171	街区公園	坊主門公園	青葉区荒巻字坊主門	0.04780285
1225	01-H-129	街区公園	愛子東三丁目2号公園	青葉区愛子東3丁目	0.02478286
1226	01-H-136	街区公園	北原道上南公園	青葉区上愛子字北原道上	0.03896443
1227	11-A-021	都市緑地	荒巻仁田谷地北緑地	青葉区荒巻字仁田谷地	6.38351822
1228	99-T-003	未整備		太白区秋保町馬場字大滝	4.29294258
1229	99-H-075	未整備		青葉区作並字岩谷堂西	0.15690551
1230	99-H-071	未整備		青葉区作並字岩谷堂西	0.19845976
1231	01-H-145	街区公園	勘太公園	青葉区愛子東5丁目	0.04964286
1232	01-H-128	街区公園	愛子中央五丁目公園	青葉区愛子中央5丁目	0.01827475
1233	01-H-125	街区公園	愛子東四丁目公園	青葉区愛子東4丁目	0.01660796
1234	01-A-166	街区公園	国見六丁目蔵谷公園	青葉区国見6丁目	0.09545609
1235	01-A-165	街区公園	国見六丁目東公園	青葉区国見6丁目	0.14388658
1236	11-A-024	都市緑地	国見六丁目緑地	青葉区国見6丁目	0.80351850
1237	01-H-117	街区公園	愛子東五丁目中公園	青葉区愛子東5丁目	0.03819513
1238	01-H-115	街区公園	みやぎ台二丁目南公園	青葉区みやぎ台2丁目	0.17155770
1239	01-H-112	街区公園	愛子中央三丁目公園	青葉区愛子中央3丁目	0.01779586
1240	01-H-096	街区公園	落合三丁目公園	青葉区落合3丁目	0.07957287
1241	99-A-053	未整備		青葉区国見6丁目	0.07831457
1242	99-H-052	未整備		青葉区落合3丁目	0.15698236
1243	99-H-005	未整備		青葉区上愛子字北原道上	0.07500750
1244	01-H-111	街区公園	愛子東五丁目公園	青葉区愛子東5丁目	0.02232545
1245	01-H-108	街区公園	上原北公園	青葉区愛子中央3丁目	0.01519274
1246	01-H-100	街区公園	北原2号公園	青葉区愛子中央2丁目	0.00839365
1247	01-H-087	街区公園	街道3号公園	青葉区愛子中央5丁目	0.01597827
1248	01-H-083	街区公園	下愛子下原西公園	青葉区愛子東3丁目	0.01795391
1249	01-H-081	街区公園	北原北公園	青葉区愛子東5丁目	0.04783972
1250	01-H-069	街区公園	下愛子下原南公園	青葉区愛子東2丁目	0.01518006
1251	01-H-068	街区公園	下愛子下原公園	青葉区愛子東3丁目	0.01532795
1252	01-H-137	街区公園	高野原二丁目公園	青葉区高野原2丁目	0.19993201
1253	01-H-131	街区公園	高野原一丁目公園	青葉区高野原1丁目	0.20278443
1254	11-H-032	都市緑地	みやぎ台一丁目1号緑地	青葉区みやぎ台1丁目	0.12865618
1255	11-H-033	都市緑地	みやぎ台一丁目3号緑地	青葉区みやぎ台1丁目	0.23873011
1256	11-H-034	都市緑地	みやぎ台二丁目1号緑地	青葉区みやぎ台2丁目	0.64045640
1257	11-H-035	都市緑地	みやぎ台二丁目2号緑地	青葉区みやぎ台3丁目	0.20829226
1258	11-H-036	都市緑地	みやぎ台二丁目3号緑地	青葉区みやぎ台2丁目	0.93799469
1259	11-H-031	都市緑地	広瀬川前緑地	青葉区愛子東4丁目	0.20572438
1260	99-H-043	未整備		青葉区みやぎ台2丁目	0.01234640

付表 4(19) 公園一覧

No.	公園番号	公園種別	公園名	所在地	面積(ha)
1261	99-H-044	未整備		青葉区みやぎ台2丁目	0.19577592
1262	01-H-012	街区公園	北原東公園	青葉区愛子東5丁目	0.03723146
1263	01-H-080	街区公園	下愛子下河原公園	青葉区落合2丁目	0.05101707
1264	01-H-072	街区公園	松原北公園	青葉区上愛子字松原	0.24324756
1265	01-H-071	街区公園	北原西公園	青葉区愛子中央2丁目	0.02376033
1266	01-H-067	街区公園	下愛子町公園	青葉区愛子東6丁目	0.01810156
1267	01-H-062	街区公園	街道東公園	青葉区上愛子字街道	0.04352065
1268	01-H-061	街区公園	街道西公園	青葉区上愛子字街道	0.02726378
1269	01-H-058	街区公園	北原道上東公園	青葉区上愛子字北原道上	0.02397768
1270	01-H-057	街区公園	松原西公園	青葉区上愛子字松原	0.01579395
1271	01-H-054	街区公園	勘太東公園	青葉区愛子東4丁目	0.01482622
1272	01-H-053	街区公園	上原東公園	青葉区愛子中央5丁目	0.02438946
1273	01-H-052	街区公園	北原道上公園	青葉区上愛子字北原道上	0.08709888
1274	01-H-048	街区公園	広瀬川前公園	青葉区愛子東4丁目	0.18515052
1275	01-H-042	街区公園	赤坂6号公園	青葉区赤坂1丁目	0.12792340
1276	01-H-027	街区公園	赤坂1号公園	青葉区赤坂2丁目	0.47044956
1277	01-H-029	街区公園	赤坂2号公園	青葉区赤坂2丁目	0.25449368
1278	01-A-007	街区公園	鈴虫荘公園	青葉区国見3丁目	0.11895567
1279	11-A-011	都市緑地	貝ヶ森3号緑地	青葉区貝ヶ森6丁目	0.26009558
1280	02-A-005	近隣公園	中山とびのこ公園	青葉区中山2丁目	1.15951680
1281	01-A-135	街区公園	国見四丁目2号公園	青葉区国見4丁目	0.01903111
1282	01-A-092	街区公園	中山山の神公園	青葉区中山2丁目	0.23279393
1283	01-A-085	街区公園	国見四丁目公園	青葉区国見4丁目	0.01521987
1284	01-A-080	街区公園	貝ヶ森中央公園	青葉区貝ヶ森1丁目	2.31463543
1285	01-A-063	街区公園	桜ヶ丘六丁目公園	青葉区桜ヶ丘6丁目	0.10704637
1286	01-A-049	街区公園	桜ヶ丘七丁目公園	青葉区桜ヶ丘7丁目	0.30944785
1287	01-A-046	街区公園	中山二丁目公園	青葉区中山2丁目	0.03219777
1288	01-A-042	街区公園	千代田町1号公園	青葉区千代田町	0.02001004
1289	01-A-037	街区公園	桜ヶ丘五丁目公園	青葉区桜ヶ丘5丁目	0.01524925
1290	01-A-025	街区公園	中山不動公園	青葉区中山6丁目	0.21892434
1291	11-A-022	都市緑地	国見一丁目緑地	青葉区国見1丁目	0.49976341
1292	11-A-008	都市緑地	中山二丁目緑地	青葉区中山2丁目	0.24039397
1293	11-A-010	都市緑地	貝ヶ森2号緑地	青葉区貝ヶ森6丁目	0.91452714
1294	01-A-089	街区公園	川平一丁目公園	青葉区川平1丁目	0.11164019
1295	01-H-126	街区公園	愛子東三丁目公園	青葉区愛子東3丁目	0.02248285
1296	01-H-149	街区公園	愛子東四丁目東公園	青葉区愛子東4丁目	0.01518558
1297	99-A-050	都市緑地	(仮)桜ヶ丘七丁目緑地	青葉区桜ヶ丘7丁目	0.02178764
1298	99-I-173	未整備		泉区南中山5丁目	1.14517361
1299	01-I-217	街区公園	南中山一丁目西公園	泉区南中山1丁目	0.04495443
1300	99-I-166	未整備		泉区南中山2丁目	0.82318462
1301	01-H-101	街区公園	中山吉成一丁目公園	青葉区中山吉成1丁目	0.26403907
1302	01-A-024	街区公園	中山公園	青葉区中山7丁目	0.52872976
1303	01-A-027	街区公園	月急山公園	青葉区中山3丁目	0.36461851
1304	01-A-030	街区公園	西勝山公園	青葉区西勝山	0.63614860
1305	01-A-031	街区公園	中山北公園	青葉区中山8丁目	0.28113058
1306	01-A-034	街区公園	すぎとや西公園	青葉区中山9丁目	0.22909700
1307	01-A-043	街区公園	中山西公園	青葉区中山4丁目	0.03783754
1308	01-A-050	街区公園	二の坂1号公園	青葉区貝ヶ森2丁目	0.01659820
1309	01-A-146	街区公園	国見六丁目南公園	青葉区国見6丁目	0.09685898
1310	01-A-053	街区公園	荒巻雷神堂公園	青葉区国見6丁目	0.11176670
1311	01-A-069	街区公園	すぎとや東公園	青葉区中山9丁目	0.20087430
1312	01-A-074	街区公園	国見五丁目公園	青葉区国見5丁目	0.01781721
1313	01-A-083	街区公園	貝ヶ森3号公園	青葉区貝ヶ森3丁目	0.88144089
1314	01-A-093	街区公園	川平三丁目西公園	青葉区川平3丁目	0.33824302
1315	01-A-097	街区公園	国見五丁目2号公園	青葉区国見5丁目	0.02019066
1316	01-A-099	街区公園	貝ヶ森4号公園	青葉区貝ヶ森4丁目	0.03021655
1317	01-A-100	街区公園	貝ヶ森5号公園	青葉区貝ヶ森4丁目	0.03652959
1318	01-A-105	街区公園	国見東山公園	青葉区国見6丁目	0.18851589
1319	01-A-111	街区公園	川平三丁目東公園	青葉区川平3丁目	0.77514365
1320	01-A-112	街区公園	川平四丁目公園	青葉区川平4丁目	0.66924014
1321	01-A-132	街区公園	国見六丁目北公園	青葉区国見6丁目	0.10968663
1322	01-H-005	街区公園	伊勢吉成2号公園	青葉区吉成1丁目	0.45498449
1323	01-H-006	街区公園	伊勢吉成3号公園	青葉区吉成1丁目	0.12162927
1324	01-H-010	街区公園	国見南台1号公園	青葉区吉成台1丁目	0.03500137
1325	01-H-011	街区公園	国見南台3号公園	青葉区吉成台1丁目	0.05010343
1326	01-H-015	街区公園	国見ヶ丘五丁目西公園	青葉区国見ヶ丘5丁目	0.03439159
1327	01-H-017	街区公園	南吉成二丁目公園	青葉区南吉成2丁目	0.29895280
1328	01-H-018	街区公園	国見ヶ丘一丁目北公園	青葉区国見ヶ丘1丁目	0.16924079
1329	01-H-019	街区公園	国見ヶ丘一丁目南公園	青葉区国見ヶ丘1丁目	0.55238752
1330	01-H-020	街区公園	国見ヶ丘二丁目北公園	青葉区国見ヶ丘2丁目	0.25026889



付表 4(20) 公園一覧

No.	公園番号	公園種別	公園名	所在地	面積(ha)
1331	01-H-021	街区公園	国見ヶ丘二丁目南公園	青葉区国見ヶ丘2丁目	0.21167183
1332	01-H-022	街区公園	国見ヶ丘三丁目公園	青葉区国見ヶ丘3丁目	0.22263445
1333	99-A-050	都市緑地	(仮)桜ヶ丘七丁目緑地	青葉区桜ヶ丘7丁目	0.02178764
1334	01-H-024	街区公園	国見ヶ丘五丁目東公園	青葉区国見ヶ丘5丁目	0.12942413
1335	01-H-032	街区公園	南吉成四丁目公園	青葉区南吉成4丁目	0.19707899
1336	01-H-033	街区公園	南吉成五丁目公園	青葉区南吉成5丁目	0.20042633
1337	01-H-034	街区公園	南吉成六丁目西公園	青葉区南吉成6丁目	0.14715724
1338	01-H-035	街区公園	大石ヶ原公園	青葉区南吉成7丁目	0.20070109
1339	01-H-038	街区公園	国見西台公園	青葉区吉成台2丁目	0.29803580
1340	01-H-044	街区公園	中山台一丁目公園	青葉区中山台1丁目	0.33424819
1341	01-H-045	街区公園	中山台二丁目公園	青葉区中山台2丁目	0.26182847
1342	01-H-046	街区公園	中山台三丁目公園	青葉区中山台3丁目	0.20742740
1343	01-H-047	街区公園	中山台四丁目公園	青葉区中山台4丁目	0.41433163
1344	01-H-070	街区公園	国見南台公園	青葉区吉成台1丁目	0.10393423
1345	02-H-001	近隣公園	伊勢吉成1号公園	青葉区吉成3丁目	1.44375884
1346	02-H-002	近隣公園	南吉成中央公園	青葉区南吉成4丁目	0.93806438
1347	02-H-003	近隣公園	南吉成六丁目公園	青葉区南吉成6丁目	0.94160949
1348	02-A-004	近隣公園	川平北公園	青葉区川平4丁目	1.98511315
1349	99-H-042	未整備		青葉区国見ヶ丘3丁目	0.29741981
1350	99-H-020	未整備		青葉区吉成1丁目	0.28084222
1351	99-H-019	未整備		青葉区吉成2丁目	0.15160889
1352	99-H-018	未整備		青葉区吉成2丁目	2.50810710
1353	11-H-025	都市緑地	中山台3号緑地	青葉区中山台1丁目	0.55202050
1354	11-H-022	都市緑地	南吉成5号緑地	青葉区南吉成1丁目	1.49083647
1355	11-H-017	都市緑地	南吉成6号緑地	青葉区南吉成3丁目	0.99272852
1356	11-H-015	都市緑地	南吉成3号緑地	青葉区南吉成7丁目	0.42380169
1357	11-H-014	都市緑地	南吉成2号緑地	青葉区南吉成6丁目	4.05793814
1358	01-H-158	街区公園	南中山一丁目公園	泉区南中山1丁目	0.13414203
1359	11-H-009	都市緑地	国見ヶ丘五丁目2号緑地	青葉区国見ヶ丘5丁目	0.41280294
1360	11-H-011	都市緑地	国見ヶ丘五丁目4号緑地	青葉区国見ヶ丘5丁目	0.09802859
1361	11-H-010	都市緑地	国見ヶ丘五丁目3号緑地	青葉区国見ヶ丘5丁目	0.01459524
1362	11-H-007	都市緑地	国見南台緑地	青葉区吉成台1丁目	0.17195209
1363	11-H-005	都市緑地	国見ヶ丘5号緑地	青葉区国見ヶ丘2丁目	0.37305158
1364	11-H-003	都市緑地	国見ヶ丘3号緑地	青葉区国見ヶ丘4丁目	1.50038286
1365	01-A-056	街区公園	西雷神公園	青葉区国見6丁目	0.01097660
1366	11-H-002	都市緑地	国見ヶ丘2号緑地	青葉区国見ヶ丘3丁目	1.07697901
1367	01-H-146	街区公園	北原公園	青葉区愛子中央2丁目	0.01421256
1368	11-H-016	都市緑地	南吉成4号緑地	青葉区国見ヶ丘5丁目	0.20370640
1369	11-H-018	都市緑地	国見ヶ丘五丁目5号緑地	青葉区国見ヶ丘5丁目	0.13423456
1370	02-A-007	近隣公園	うどう沼公園	青葉区中山3丁目	2.66378738
1371	01-H-043	街区公園	吉成山公園	青葉区国見ヶ丘5丁目	0.10289681
1372	01-A-153	街区公園	中山四丁目公園	青葉区中山4丁目	0.01701033
1373	01-A-158	街区公園	国見六丁目公園	青葉区国見6丁目	0.15137839
1374	01-H-109	街区公園	国見ヶ丘五丁目西2号公園	青葉区国見ヶ丘5丁目	0.01819987
1375	01-H-116	街区公園	中山吉成団地南公園	青葉区芋沢字吉成	0.66531573
1376	01-H-141	街区公園	上愛子車北公園	青葉区上愛子字車	0.01503724
1377	99-H-063	未整備		青葉区国見ヶ丘5丁目	1.05475158
1378	01-H-167	街区公園	南中山一丁目南公園	泉区南中山1丁目	0.06429860
1379	01-H-114	街区公園	北原道上北公園	青葉区上愛子字北原道上	0.01465011
1380	01-H-140	街区公園	街道4号公園	青葉区上愛子字街道	0.02171629
1381	01-H-110	街区公園	高野原四丁目公園	青葉区高野原4丁目	0.19722686
1382	01-H-102	街区公園	上原公園	青葉区愛子中央3丁目	0.57268796
1383	01-H-099	街区公園	北原南公園	青葉区愛子中央2丁目	0.00595738
1384	01-H-097	街区公園	堀切公園	青葉区上愛子字堀切	0.01510511
1385	01-H-095	街区公園	高野原三丁目公園	青葉区高野原3丁目	1.13434824
1386	01-H-003	街区公園	愛子団地1号公園	青葉区上愛子字北原道上	0.08323601
1387	01-H-007	街区公園	みやぎ台1号公園	青葉区みやぎ台2丁目	0.15046456
1388	01-H-016	街区公園	赤坂4号公園	青葉区赤坂3丁目	0.38426497
1389	01-H-025	街区公園	みやぎ台3号公園	青葉区みやぎ台1丁目	0.17681611
1390	01-H-028	街区公園	赤坂5号公園	青葉区赤坂1丁目	0.14927940
1391	01-H-030	街区公園	赤坂3号公園	青葉区赤坂3丁目	0.25209176
1392	03-T-003	地区公園	向山中央公園	太白区向山3丁目	6.01561771
1393	07-T-001	風致公園	大年寺山公園	太白区茂ヶ崎1丁目	1.17801091
1394	06-A-001	特殊公園	新伝馬町公園	青葉区中央2丁目	0.03106201
1395	01-W-082	街区公園	南小泉三丁目公園	若林区南小泉3丁目	0.02451556
1396	01-W-107	街区公園	新寺五丁目公園	若林区新寺5丁目	0.17937955
1397	01-W-127	街区公園	新寺四丁目公園	若林区新寺4丁目	0.62302857
1398	01-W-104	街区公園	連坊二丁目公園	若林区連坊2丁目	0.13409217
1399	01-W-080	街区公園	連坊あづま公園	若林区連坊2丁目	0.14288568
1400	01-W-098	街区公園	新寺三丁目公園	若林区新寺3丁目	0.25679142

付表 4(21) 公園一覧

No.	公園番号	公園種別	公園名	所在地	面積(ha)
1401	01-W-075	街区公園	若林一丁目公園	若林区若林1丁目	0.01844840
1402	06-A-002	特殊公園	三居沢公園	青葉区荒巻字三居沢	0.79327946
1403	01-W-119	街区公園	文化町公園	若林区文化町	0.01742162
1404	01-W-007	街区公園	南鍛冶町公園	若林区南鍛冶町	0.07571211
1405	01-W-003	街区公園	荒町公園	若林区荒町	0.16430430
1406	01-W-103	街区公園	新寺二丁目蓮池公園	若林区新寺2丁目	0.18340636
1407	01-W-135	街区公園	文化町2号公園	若林区文化町	0.05607870
1408	04-W-001	河川公園	広瀬川宮沢緑地	若林区堰場	2.80646445
1409	05-A-002	総合公園	青葉山公園	青葉区青葉山	8.88396750
1410	04-A-004	河川公園	広瀬川牛越緑地	青葉区荒巻字三居沢	3.26051677
1411	01-T-315	街区公園	長町八丁目南公園	太白区長町8丁目	0.03128089
1412	04-T-001	河川公園	広瀬川愛宕緑地	太白区越路	1.82519406
1413	04-A-005	河川公園	広瀬川八幡緑地	泉区(広瀬川八幡緑地)	0.85359611
1414	01-A-054	街区公園	川内亀岡公園	青葉区川内亀岡北裏丁	0.11267766
1415	01-W-005	街区公園	柴田町公園	若林区表柴田町	0.03074489
1416	04-A-001	河川公園	広瀬川澗緑地	青葉区角五郎1丁目	3.88662020
1417	04-A-003	河川公園	広瀬川川内緑地	泉区(広瀬川川内緑地)	1.57006776
1418	11-T-021	都市緑地	金剛沢緑地	太白区八木山本町2丁目	8.85212418
1419	11-T-021	都市緑地	金剛沢緑地	太白区八木山本町2丁目	8.85212418
1420	11-T-006	都市緑地	緑ヶ丘4号緑地	太白区緑ヶ丘3丁目	0.17753131
1421	11-T-005	都市緑地	緑ヶ丘3号緑地	太白区緑ヶ丘3丁目	0.29717600
1422	11-T-004	都市緑地	緑ヶ丘2号緑地	太白区緑ヶ丘1丁目	0.30826381
1423	11-A-001	都市緑地	定禅寺通緑地	青葉区国分町2丁目	0.57120836
1424	05-M-001	総合公園	榴岡公園	宮城野区五輪1丁目	11.26153793
1425	12-W-001	緑道	新寺小路緑道	若林区新寺5丁目	0.64382962
1426	01-A-116	街区公園	片平公園	青葉区米ヶ袋1丁目	0.59274125
1427	02-A-001	近隣公園	勾当台公園	青葉区本町3丁目	2.85006008
1428	09-A-001	歴史公園	経ヶ峯公園	青葉区霊屋下	7.21474923
1429	11-T-018	都市緑地	越路緑地	太白区長町字越路	2.93156753
1430	08-T-001	動物公園	八木山公園	太白区八木山本町1丁目	11.74643112
1431	05-A-001	総合公園	西公園	青葉区桜ヶ岡公園	10.88417973
1432	05-A-002	総合公園	青葉山公園	青葉区青葉山	8.88396750
1433	11-T-007	都市緑地	大増緑地	太白区大増町	1.75210209
1434	11-T-003	都市緑地	緑ヶ丘1号緑地	太白区緑ヶ丘1丁目	0.22732884
1435	01-T-371	街区公園	福寿さくら公園	太白区鹿野1丁目	0.08488924
1436	01-T-062	街区公園	おおとや公園	太白区芦の口	1.18385028
1437	99-A-055	未整備		青葉区上杉1丁目	0.27778787
1438	01-T-002	街区公園	鹿野公園	太白区鹿野1丁目	0.68809466
1439	99-A-052	未整備		青葉区花京院1丁目	0.06327332
1440	01-T-356	街区公園	金剛沢一丁目南東公園	太白区金剛沢1丁目	0.03855419
1441	01-T-354	街区公園	長町二丁目公園	太白区長町2丁目	0.58909813
1442	01-T-353	街区公園	釣取三丁目北公園	太白区釣取3丁目	0.02653691
1443	01-A-167	街区公園	牛越さんかく公園	青葉区川内三十人町	0.03765758
1444	01-T-077	街区公園	土手内三丁目2号公園	太白区土手内3丁目	0.01661557
1445	01-T-078	街区公園	横森2号公園	太白区金剛沢1丁目	0.01199988
1446	01-T-086	街区公園	土手内二丁目公園	太白区土手内2丁目	0.02074131
1447	01-T-124	街区公園	金剛沢一丁目公園	太白区金剛沢1丁目	0.03642808
1448	01-T-170	街区公園	金剛沢一丁目3号公園	太白区金剛沢1丁目	0.01534414
1449	01-T-174	街区公園	金剛沢一丁目4号公園	太白区金剛沢1丁目	0.03096961
1450	01-T-186	街区公園	西の平二丁目2号公園	太白区西の平2丁目	0.02315959
1451	01-T-200	街区公園	鹿野二丁目公園	太白区鹿野2丁目	0.03331290
1452	01-T-217	街区公園	芦ノ口2号公園	太白区芦の口	0.01718149
1453	01-T-228	街区公園	西の平一丁目3号公園	太白区西の平1丁目	0.01046760
1454	01-T-229	街区公園	西の平一丁目4号公園	太白区西の平1丁目	0.01017818
1455	01-T-256	街区公園	西の平一丁目5号公園	太白区西の平1丁目	0.02832098
1456	01-T-257	街区公園	芦ノ口3号公園	太白区芦の口	0.01150201
1457	01-T-049	街区公園	金山公園	太白区西の平1丁目	0.02667076
1458	01-T-044	街区公園	土手内三丁目公園	太白区土手内3丁目	0.01451769
1459	01-T-033	街区公園	芦ノ口公園	太白区大増町	0.01169447
1460	01-T-032	街区公園	芦ノ口羽黒台公園	太白区芦の口	0.07303285
1461	01-T-026	街区公園	金剛沢公園	太白区金剛沢2丁目	0.01969197
1462	01-T-145	街区公園	金剛沢一丁目2号公園	太白区金剛沢1丁目	0.01858425
1463	01-T-151	街区公園	金剛沢二丁目公園	太白区金剛沢2丁目	0.02307819
1464	01-T-159	街区公園	金剛沢三丁目公園	太白区金剛沢3丁目	0.02731124
1465	01-T-163	街区公園	金剛沢二丁目2号公園	太白区金剛沢2丁目	0.02423345
1466	01-T-164	街区公園	緑ヶ丘一丁目公園	太白区緑ヶ丘1丁目	0.01849900
1467	01-T-335	街区公園	長町八丁目西公園	太白区長町8丁目	0.01477605
1468	01-T-302	街区公園	金剛沢一丁目西公園	太白区金剛沢1丁目	0.01472359
1469	01-T-281	街区公園	はたとや公園	太白区大増町	0.11290956
1470	01-T-275	街区公園	金剛沢一丁目5号公園	太白区金剛沢1丁目	0.01750120

付表 4(22) 公園一覧

No.	公園番号	公園種別	公園名	所在地	面積(ha)
1471	01-T-332	街区公園	長町八丁目中公園	太白区長町8丁目	0.02565182
1472	01-T-323	街区公園	長町八丁目北公園	太白区長町8丁目	0.04405615
1473	01-W-164	街区公園	古城一丁目公園	若林区古城1丁目	0.09816019
1474	02-A-008	近隣公園	評定河原公園	青葉区花壇	2.72824682
1475	01-T-344	街区公園	向山三丁目西公園	太白区向山3丁目	0.01860722
1476	01-T-342	街区公園	門前町公園	太白区門前町	0.02005975
1477	01-M-007	街区公園	清水沼公園	宮城野区清水沼1丁目	0.79615742
1478	11-W-003	都市緑地	控木緑地	若林区控木通	0.11545604
1479	01-M-138	街区公園	宮城野一丁目公園	宮城野区宮城野1丁目	0.19539202
1480	01-W-143	街区公園	若林一丁目北公園	若林区若林1丁目	0.07713334
1481	11-A-012	都市緑地	土樋緑地	青葉区土樋1丁目	0.07867396
1482	01-A-157	街区公園	国見三丁目公園	青葉区国見3丁目	0.04409165
1483	01-M-204	街区公園	鉄砲町和光公園	宮城野区鉄砲町	0.15161854
1484	01-A-181	街区公園	川内三十人町中公園	青葉区川内三十人町	0.10886727
1485	01-A-180	街区公園	片平さんかく公園	青葉区一番町1丁目	0.07290610
1486	11-T-001	都市緑地	芦ノ口緑地	太白区八木山本町2丁目	1.04146850
1487	01-A-023	街区公園	中江南公園	青葉区中江2丁目	0.24136846
1488	99-T-152	未整備		太白区青山2丁目	0.01552883
1489	01-T-380	街区公園	金剛沢二丁目3号公園	太白区金剛沢2丁目	0.01911929
1490	01-A-178	街区公園	小田原八丁目中公園	青葉区小田原8丁目	0.01041606
1491	01-A-177	街区公園	小田原青葉のまち公園	青葉区小田原4丁目	0.40178755
1492	01-W-004	街区公園	広瀬公園	若林区河原町1丁目	0.25453518
1493	01-M-201	街区公園	榴岡三丁目東公園	宮城野区榴岡3丁目	0.05345306
1494	04-A-002	河川公園	広瀬川仲ノ瀬緑地	泉区(広瀬川仲ノ瀬緑地)	3.03964169
1495	11-A-023	都市緑地	花京院緑地	青葉区花京院1丁目	0.23674285
1496	01-A-121	街区公園	大手町公園	青葉区大手町	0.04150743
1497	01-A-170	街区公園	中島丁公園	青葉区八幡3丁目	0.19369815
1498	01-A-088	街区公園	上杉公園	青葉区上杉4丁目	0.43788716
1499	01-A-067	街区公園	旅籠町公園	青葉区小田原6丁目	0.05753020
1500	01-A-122	街区公園	錦町一丁目公園	青葉区錦町1丁目	0.01632723
1501	01-A-028	街区公園	北五番丁公園	青葉区柏木2丁目	0.17527506
1502	01-A-020	街区公園	五橋公園	青葉区五橋1丁目	0.77532386
1503	01-A-018	街区公園	外記丁通公園	青葉区上杉1丁目	0.10066539
1504	01-A-012	街区公園	跡付丁公園	青葉区春日町	0.07086893
1505	01-A-011	街区公園	柳町公園	青葉区一番町1丁目	0.06668035
1506	01-A-009	街区公園	北勾当台公園	青葉区二日町	0.03304196
1507	01-A-008	街区公園	良覚院丁公園	青葉区片平1丁目	0.40906455
1508	01-A-006	街区公園	北三番丁公園	青葉区木町通1丁目	0.44094996
1509	01-A-003	街区公園	肴町公園	青葉区国分町1丁目	0.19730979
1510	01-A-123	街区公園	国分町三丁目北公園	青葉区国分町3丁目	0.02579077
1511	01-T-005	街区公園	向山公園	太白区向山4丁目	0.13106697
1512	01-T-006	街区公園	八木山本町一丁目公園	太白区八木山本町1丁目	0.56948807
1513	01-T-007	街区公園	二ツ沢公園	太白区緑ヶ丘3丁目	0.14271302
1514	01-T-008	街区公園	松山公園	太白区八木山東2丁目	0.20458833
1515	01-T-009	街区公園	松風公園	太白区八木山本町2丁目	0.54391512
1516	01-T-031	街区公園	大罫沢公園	太白区恵和町	0.01155326
1517	01-T-041	街区公園	鹿野本町公園	太白区鹿野本町	0.01452924
1518	01-T-042	街区公園	緑ヶ丘三丁目公園	太白区緑ヶ丘3丁目	0.04465774
1519	01-T-043	街区公園	青山二丁目公園	太白区青山2丁目	0.03023345
1520	01-T-054	街区公園	西の平公園	太白区八木山東1丁目	0.01207397
1521	01-T-249	街区公園	西の平二丁目3号公園	太白区西の平2丁目	0.01932053
1522	01-T-248	街区公園	青山二丁目3号公園	太白区青山2丁目	0.02124259
1523	01-T-237	街区公園	茂ヶ崎三丁目公園	太白区茂ヶ崎3丁目	0.02300052
1524	01-T-231	街区公園	八木山東一丁目2号公園	太白区八木山東1丁目	0.00949378
1525	01-T-223	街区公園	八木山香澄町公園	太白区向山2丁目	0.02391770
1526	01-T-214	街区公園	青山一丁目東公園	太白区青山1丁目	0.03178585
1527	01-T-207	街区公園	大罫6号公園	太白区大罫町	0.02854813
1528	01-T-198	街区公園	大罫5号公園	太白区大罫町	0.01539678
1529	01-T-181	街区公園	八木山東一丁目公園	太白区八木山東1丁目	0.02373727
1530	01-T-109	街区公園	おおとや3号公園	太白区大罫町	0.00911539
1531	01-T-108	街区公園	八木山弥生町2号公園	太白区八木山弥生町	0.01164247
1532	01-T-107	街区公園	向山三丁目公園	太白区向山3丁目	0.04112712
1533	01-T-097	街区公園	青山公園	太白区青山2丁目	0.09477337
1534	01-T-081	街区公園	八木山弥生町1号公園	太白区八木山弥生町	0.02159422
1535	01-T-072	街区公園	おおとや2号公園	太白区大罫町	0.02439308
1536	01-T-061	街区公園	青山一丁目西公園	太白区青山1丁目	0.03637773
1537	01-M-134	街区公園	榴岡三丁目公園	宮城野区榴岡3丁目	0.27290660
1538	01-M-131	街区公園	榴岡四丁目公園	宮城野区榴岡4丁目	0.32348948
1539	01-M-129	街区公園	榴岡四丁目西公園	宮城野区榴岡4丁目	0.15317268
1540	01-M-121	街区公園	小田原三丁目西公園	宮城野区小田原3丁目	0.03430209

付表 4(23) 公園一覧

No.	公園番号	公園種別	公園名	所在地	面積(ha)
1541	01-M-116	街区公園	榴岡五丁目公園	宮城野区榴岡5丁目	0.20945575
1542	02-A-002	近隣公園	錦町公園	青葉区本町2丁目	1.73150678
1543	01-A-124	街区公園	上杉一丁目公園	青葉区上杉1丁目	0.01415961
1544	11-T-016	都市緑地	八木山弥生町緑地	太白区八木山弥生町	1.02854681
1545	01-A-127	街区公園	小田原七丁目公園	青葉区小田原7丁目	0.06849943
1546	01-W-147	街区公園	文化町3号公園	若林区文化町	0.01877752
1547	01-T-132	街区公園	恵和町公園	太白区恵和町	0.01552035
1548	01-T-133	街区公園	おおとや4号公園	太白区大罫町	0.04513470
1549	01-T-134	街区公園	西の平二丁目公園	太白区西の平2丁目	0.05331668
1550	01-T-146	街区公園	青山二丁目2号公園	太白区青山2丁目	0.01574996
1551	01-T-150	街区公園	松ヶ丘公園	太白区松が丘	0.02326959
1552	01-T-045	街区公園	萩ヶ丘公園	太白区萩ヶ丘	0.01140952
1553	01-T-306	街区公園	桜木町公園	太白区桜木町	0.05294505
1554	01-T-304	街区公園	鹿野本町東公園	太白区鹿野本町	0.02686488
1555	01-T-203	街区公園	金剛沢三丁目2号公園	太白区金剛沢3丁目	0.21511206
1556	01-T-245	街区公園	向山一丁目公園	太白区向山1丁目	0.37190674
1557	11-T-002	都市緑地	八木山南四丁目緑地	太白区八木山南4丁目	0.24440529
1558	06-A-003	特殊公園	元鍛冶丁公園	青葉区国分町2丁目	0.19884192
1559	01-T-179	街区公園	越路2号公園	太白区長町字越路	0.06745739
1560	01-A-131	街区公園	八幡六丁目南公園	青葉区八幡6丁目	0.04718422
1561	01-A-066	街区公園	川内三十人町公園	青葉区川内三十人町	0.02393992
1562	01-T-027	街区公園	金剛沢羽黒台公園	太白区金剛沢3丁目	0.07873756
1563	01-T-029	街区公園	紙漣山公園	太白区鉤取3丁目	0.02944413
1564	01-T-051	街区公園	八木山南公園	太白区八木山南3丁目	0.43529605
1565	01-T-143	街区公園	鉤取三丁目4号公園	太白区鉤取3丁目	0.04985690
1566	01-T-162	街区公園	鉤取三丁目5号公園	太白区鉤取3丁目	0.01355293
1567	01-T-268	街区公園	鉤取三丁目7号公園	太白区鉤取3丁目	0.02754229
1568	01-T-211	街区公園	鉤取三丁目6号公園	太白区鉤取3丁目	0.02263500
1569	01-T-114	街区公園	鉤取二丁目公園	太白区鉤取2丁目	0.05813086
1570	01-T-112	街区公園	鉤取三丁目3号公園	太白区鉤取3丁目	0.02205432
1571	01-T-090	街区公園	鉤取三丁目公園	太白区鉤取3丁目	0.03889691
1572	01-T-064	街区公園	八木山南一丁目東公園	太白区八木山南1丁目	0.24483831
1573	01-A-164	街区公園	小田原八丁目公園	青葉区小田原8丁目	0.35092823
1574	01-A-182	街区公園	小田原四丁目公園	青葉区小田原4丁目	0.03376016
1575	01-H-105	街区公園	郷六館公園	青葉区郷六字館	0.03102532
1576	11-K-002	都市緑地	湯向西緑地	太白区秋保町湯向	0.07753255
1577	01-H-123	街区公園	栗生西部3号公園	青葉区栗生7丁目	0.69129742
1578	11-A-007	都市緑地	西花苑緑地	青葉区西花苑2丁目	2.02545569
1579	02-H-004	近隣公園	錦ヶ丘中央公園	青葉区錦ヶ丘2丁目	3.00552021
1580	12-H-001	緑道	錦ヶ丘六丁目緑道	青葉区錦ヶ丘6丁目	0.30912985
1581	11-A-016	都市緑地	荒巻仁田谷地緑地	青葉区八幡7丁目	0.25989175
1582	11-A-020	都市緑地	青葉の森緑地	青葉区荒巻字青葉	115.37554005
1583	88-H-002	市有林		青葉区(公園種:市有林)	162.67305648
1584	01-H-135	街区公園	錦ヶ丘八丁目西公園	青葉区錦ヶ丘8丁目	0.07161224
1585	01-H-151	街区公園	栗生西部2号公園	青葉区落合6丁目	0.21751545
1586	01-H-147	街区公園	栗生二丁目南公園	青葉区栗生2丁目	0.75558634
1587	01-A-175	街区公園	青葉南公園	青葉区荒巻字青葉	0.01508292
1588	01-H-073	街区公園	北内南公園	青葉区上愛子字北内	0.10369474
1589	99-H-077	未整備		青葉区	6.61176261
1590	01-H-139	街区公園	錦ヶ丘九丁目公園	青葉区錦ヶ丘9丁目	0.48134931
1591	01-H-130	街区公園	落合五丁目2号公園	青葉区落合5丁目	0.01656403
1592	01-H-157	街区公園	栗生西部4号公園	青葉区栗生6丁目	0.21473600
1593	01-H-157	街区公園	栗生西部4号公園	青葉区栗生6丁目	0.21473600
1594	01-H-138	街区公園	錦ヶ丘三丁目公園	青葉区錦ヶ丘3丁目	0.43096486
1595	01-H-118	街区公園	錦ヶ丘八丁目公園	青葉区錦ヶ丘8丁目	0.28562332
1596	01-H-134	街区公園	錦ヶ丘八丁目東公園	青葉区錦ヶ丘8丁目	0.10014974
1597	01-H-133	街区公園	愛子中央一丁目公園	青葉区愛子中央1丁目	0.01635911
1598	11-K-004	都市緑地	湯向北緑地	太白区秋保町湯向	0.09972737
1599	01-H-132	街区公園	月橋2号公園	青葉区下愛子字月橋	0.02360220
1600	01-T-110	街区公園	太白一丁目公園	太白区太白1丁目	0.07902418
1601	99-T-002	未整備		太白区茂庭字佐保山西	0.07560721
1602	99-T-002	未整備		太白区茂庭字佐保山西	0.07560721
1603	88-A-001	市有林		青葉区西花苑1丁目	3.50580705
1604	01-T-012	街区公園	ひより台公園		0.63611500
1605	11-T-022	都市緑地	太白緑地		4.26185700
1606	01-H-127	街区公園	落合五丁目公園	青葉区落合5丁目	0.07902270
1607	01-H-124	街区公園	清水端公園	青葉区下愛子字清水端	0.02445843
1608	11-H-027	都市緑地	錦ヶ丘西緑地	青葉区錦ヶ丘5丁目	3.64442707
1609	01-H-094	街区公園	蛇台原4号公園	青葉区上愛子字蛇台原	0.01840211
1610	01-H-093	街区公園	下愛子町4号公園	青葉区愛子東6丁目	0.02041056

付表 4(24) 公園一覽

No.	公園番号	公園種別	公園名	所在地	面積(ha)
1611	01-H-092	街区公園	下愛子町3号公園	青葉区愛子東6丁目	0.01499636
1612	01-H-085	街区公園	上愛子雷神西公園	青葉区上愛子字雷神	0.02277433
1613	01-H-037	街区公園	二本松公園	青葉区下愛子字二本松	0.04544257
1614	01-H-055	街区公園	棟林西公園	青葉区愛子東1丁目	0.01593725
1615	01-H-056	街区公園	北内公園	青葉区上愛子字北内	0.07415842
1616	01-H-066	街区公園	上愛子雷神公園	青葉区上愛子字雷神	0.09054402
1617	01-H-074	街区公園	下愛子町2号公園	青葉区愛子東6丁目	0.02774596
1618	01-H-075	街区公園	月橋公園	青葉区下愛子字月橋	0.02973895
1619	01-H-059	街区公園	棟林東公園	青葉区落合5丁目	0.02142443
1620	01-H-113	街区公園	上遠野原公園	青葉区上愛子字上遠野原	0.01484612
1621	01-H-002	街区公園	小豆田1号公園	青葉区落合5丁目	0.05769941
1622	01-H-060	街区公園	観音公園	青葉区下愛子字観音	0.03002475
1623	11-H-021	都市緑地	栗生2号緑地	青葉区栗生1丁目	0.97379776
1624	11-H-020	都市緑地	栗生1号緑地	青葉区栗生1丁目	14.71262125
1625	11-H-027	都市緑地	錦ヶ丘西緑地	青葉区錦ヶ丘5丁目	3.64442707
1626	11-H-028	都市緑地	郷六緑地	青葉区郷六字郷六上	3.86800302
1627	01-A-160	街区公園	西花苑一丁目西公園	青葉区西花苑1丁目	0.04849608
1628	01-H-107	街区公園	葛岡下西公園	青葉区郷六字葛岡下	0.01508839
1629	99-A-049	未整備		青葉区茂庭字湯ノ沢	0.15104179
1630	01-H-142	街区公園	小豆田2号公園	青葉区落合5丁目	0.02631253
1631	01-H-144	街区公園	河原田2号公園	青葉区落合1丁目	0.02298429
1632	11-T-019	都市緑地	八木山南三丁目緑地	太白区八木山南3丁目	0.99642121
1633	01-H-143	街区公園	愛子グリーンタウン2号公園	青葉区上愛子字蛇台原	0.01457545
1634	02-A-003	近隣公園	西花苑公園	青葉区西花苑1丁目	2.45705676
1635	02-A-006	近隣公園	折立公園	青葉区折立3丁目	1.31482202
1636	01-H-079	街区公園	横町前公園	青葉区下愛子字横町前	0.03715034
1637	01-H-078	街区公園	平治東公園	青葉区上愛子字平治	0.03523051
1638	01-H-077	街区公園	蛇台原公園	青葉区上愛子字蛇台原	0.04227724
1639	01-H-076	街区公園	上愛子車西公園	青葉区上愛子字車	0.02521199
1640	01-H-064	街区公園	錦ヶ丘六丁目公園	青葉区錦ヶ丘6丁目	0.23211915
1641	01-H-063	街区公園	上愛子車公園	青葉区上愛子字車	0.07503248
1642	01-H-049	街区公園	栗生一丁目北公園	青葉区栗生1丁目	0.26628526
1643	01-H-050	街区公園	栗生二丁目北公園	青葉区栗生2丁目	0.14961082
1644	01-H-051	街区公園	栗生四丁目北公園	青葉区栗生4丁目	0.34930829
1645	01-H-039	街区公園	栗生三丁目南公園	青葉区栗生3丁目	0.15014472
1646	01-H-036	街区公園	平治南公園	青葉区上愛子字平治	0.05072986
1647	01-H-031	街区公園	葛岡下公園	青葉区郷六字葛岡下	0.29942902
1648	01-H-014	街区公園	蛇台原西公園	青葉区上愛子字蛇台原	0.03389874
1649	01-H-013	街区公園	平治北公園	青葉区上愛子字平治	0.05131629
1650	01-H-001	街区公園	河原田1号公園	青葉区落合1丁目	0.03301404
1651	01-A-141	街区公園	西花苑一丁目公園	青葉区西花苑1丁目	0.02294954
1652	01-A-137	街区公園	折立9号公園	青葉区折立2丁目	0.02016676
1653	01-A-136	街区公園	折立8号公園	青葉区折立3丁目	0.05283231
1654	01-A-108	街区公園	荒巻石山公園	青葉区八幡7丁目	0.36033045
1655	01-A-090	街区公園	越路公園	青葉区荒巻字青葉	0.01586304
1656	01-A-087	街区公園	茂庭東南公園	青葉区折立1丁目	0.05958756
1657	01-A-082	街区公園	茂庭北中公園	青葉区折立3丁目	0.01783603
1658	01-A-064	街区公園	折立7号公園	青葉区折立4丁目	0.12997561
1659	01-A-062	街区公園	折立6号公園	青葉区折立5丁目	0.05628895
1660	01-A-061	街区公園	折立5号公園	青葉区折立5丁目	0.08894921
1661	01-A-060	街区公園	折立4号公園	青葉区折立5丁目	0.09155958
1662	01-A-059	街区公園	折立3号公園	青葉区折立6丁目	0.06464429
1663	01-A-058	街区公園	折立2号公園	青葉区折立6丁目	0.03068911
1664	01-A-057	街区公園	折立1号公園	青葉区折立3丁目	0.02195400
1665	01-A-055	街区公園	折立山西公園	青葉区西花苑2丁目	0.02685576
1666	01-A-068	街区公園	折立山東公園	青葉区西花苑2丁目	0.19022777
1667	02-T-002	近隣公園	太白公園	太白区太白1丁目	2.01681149
1668	03-T-001	地区公園	茂庭公園	太白区茂庭台2丁目	7.10529258
1669	01-H-082	街区公園	錦ヶ丘九丁目2号公園	青葉区錦ヶ丘9丁目	0.19789988
1670	01-H-084	街区公園	蛇台原3号公園	青葉区上愛子字蛇台原	0.07786293
1671	01-H-086	街区公園	蛇台原西1号公園	青葉区上愛子字蛇台原	0.01492320
1672	01-H-088	街区公園	観音東公園	青葉区下愛子字観音	0.01797158
1673	01-H-089	街区公園	栗生一丁目南公園	青葉区栗生1丁目	0.29965486
1674	01-H-090	街区公園	栗生三丁目北公園	青葉区栗生3丁目	0.14976754
1675	01-H-091	街区公園	栗生五丁目公園	青葉区栗生5丁目	0.14874520
1676	01-H-098	街区公園	屋敷前公園	青葉区上愛子字屋敷前	0.03247227
1677	01-H-103	街区公園	松原公園	青葉区上愛子字松原	0.52138946
1678	01-H-104	街区公園	葛岡下南公園	青葉区郷六字葛岡下	0.04790765
1679	01-H-106	街区公園	栗生四丁目南公園	青葉区栗生4丁目	0.13922456
1680	01-T-167	街区公園	茂庭台二丁目公園	太白区茂庭台2丁目	0.20498283

付表 4(25) 公園一覽

No.	公園番号	公園種別	公園名	所在地	面積(ha)
1681	01-T-168	街区公園	茂庭台三丁目南公園	太白区茂庭台3丁目	0.20469148
1682	01-T-169	街区公園	茂庭台五丁目公園	太白区茂庭台5丁目	0.55219248
1683	01-T-289	街区公園	佐保山東公園	太白区佐保山	0.02543684
1684	01-T-286	街区公園	佐保山北公園	太白区佐保山	0.02491546
1685	01-T-251	街区公園	御堂平公園	太白区御堂平	0.05171538
1686	01-T-219	街区公園	佐保山公園	太白区佐保山	0.03080759
1687	01-T-202	街区公園	茂庭台五丁目北公園	太白区茂庭台5丁目	0.26359123
1688	01-T-201	街区公園	茂庭台一丁目南公園	太白区茂庭台1丁目	0.26010216
1689	01-T-193	街区公園	茂庭台四丁目公園	太白区茂庭台4丁目	0.24256333
1690	01-T-194	街区公園	茂庭台一丁目公園	太白区茂庭台1丁目	0.13078026
1691	01-T-184	街区公園	茂庭台三丁目北公園	太白区茂庭台3丁目	0.23781879
1692	01-T-118	街区公園	太白二丁目公園	太白区太白2丁目	0.28820927
1693	01-T-111	街区公園	八木山南一丁目西公園	太白区八木山南1丁目	0.10985743
1694	01-T-103	街区公園	鈎取四郎太2号公園	太白区佐保山	0.02590732
1695	01-T-100	街区公園	太白三丁目東公園	太白区太白3丁目	0.19739610
1696	01-T-088	街区公園	太白三丁目西公園	太白区太白3丁目	0.93765573
1697	01-T-063	街区公園	鈎取四郎太公園	太白区上野山3丁目	0.04510904
1698	11-H-030	都市緑地	錦ヶ丘東緑地	青葉区錦ヶ丘1丁目	0.36925562
1699	01-H-120	街区公園	錦ヶ丘五丁目中公園	青葉区錦ヶ丘5丁目	0.15041252
1700	01-H-121	街区公園	錦ヶ丘五丁目北公園	青葉区錦ヶ丘5丁目	0.20357331
1701	01-H-119	街区公園	錦ヶ丘五丁目南公園	青葉区錦ヶ丘5丁目	0.44308099
1702	01-H-122	街区公園	栗生西部1号公園	青葉区落合6丁目	0.26092353
1703	11-H-027	都市緑地	錦ヶ丘西緑地	青葉区錦ヶ丘5丁目	3.64442707
1704	01-H-154	街区公園	蛇台原5郷公園	青葉区上愛子字蛇台原	0.01528812
1705	01-H-153	街区公園	久保1郷公園	青葉区郷六字久保	0.03348557
1706	01-T-387	街区公園	東中田公園	太白区東中田6丁目	0.02560909
1707	01-T-386	街区公園	中田小清水公園	太白区中田6丁目	0.03012675
1708	04-T-005	河川公園	名取川柳生緑地	太白区(名取川柳生緑地)	0.63030000
1709	01-T-319	街区公園	郡山欠ノ上公園	太白区郡山字欠ノ上	0.01584006
1710	01-T-309	街区公園	鈎取四丁目沢屋敷公園	太白区鈎取4丁目	0.02851430
1711	07-T-002	風致公園	三神峯公園	太白区三神峯1丁目	9.27931734
1712	01-T-326	街区公園	鈎取本町二丁目南公園	太白区鈎取本町2丁目	0.02134676
1713	01-T-321	街区公園	郡山穴田東公園	太白区郡山字穴田東	0.02931680
1714	04-W-002	河川公園	広瀬川若林緑地	若林区(広瀬川若林緑地)	6.96476122
1715	04-T-002	河川公園	広瀬川八本松緑地	太白区(広瀬川八本松緑地)	5.53519810
1716	01-T-314	街区公園	中田六丁目南公園	太白区中田6丁目	0.01523934
1717	01-T-311	街区公園	西中田二丁目西公園	太白区西中田2丁目	0.04119329
1718	01-T-328	街区公園	富沢南一丁目南公園	太白区富沢南1丁目	0.21900967
1719	01-T-329	街区公園	富沢南二丁目公園	太白区富沢南2丁目	0.49985544
1720	11-T-009	都市緑地	旗立緑地	太白区山田自由ヶ丘	7.56280398
1721	11-T-009	都市緑地	旗立緑地	太白区山田自由ヶ丘	7.56280398
1722	11-T-009	都市緑地	旗立緑地	太白区山田自由ヶ丘	7.56280398
1723	11-T-009	都市緑地	旗立緑地	太白区山田自由ヶ丘	7.56280398
1724	11-T-009	都市緑地	旗立緑地	太白区山田自由ヶ丘	7.56280398
1725	11-T-009	都市緑地	旗立緑地	太白区山田自由ヶ丘	7.56280398
1726	11-T-009	都市緑地	旗立緑地	太白区山田自由ヶ丘	7.56280398
1727	11-T-009	都市緑地	旗立緑地	太白区山田自由ヶ丘	7.56280398
1728	11-T-009	都市緑地	旗立緑地	太白区山田自由ヶ丘	7.56280398
1729	11-T-009	都市緑地	旗立緑地	太白区山田自由ヶ丘	7.56280398
1730	11-T-009	都市緑地	旗立緑地	太白区山田自由ヶ丘	7.56280398
1731	11-T-013	都市緑地	日本平緑地	太白区日本平	0.10925258
1732	11-T-013	都市緑地	日本平緑地	太白区日本平	0.10925258
1733	11-T-015	都市緑地	茂庭台緑地	太白区茂庭台1丁目	10.41797085
1734	11-T-015	都市緑地	茂庭台緑地	太白区茂庭台1丁目	10.41797085
1735	11-T-015	都市緑地	茂庭台緑地	太白区茂庭台1丁目	10.41797085
1736	11-T-015	都市緑地	茂庭台緑地	太白区茂庭台1丁目	10.41797085
1737	11-T-015	都市緑地	茂庭台緑地	太白区茂庭台1丁目	10.41797085
1738	11-T-015	都市緑地	茂庭台緑地	太白区茂庭台1丁目	10.41797085
1739	11-T-015	都市緑地	茂庭台緑地	太白区茂庭台1丁目	10.41797085
1740	11-T-010	都市緑地	人来田1号緑地	太白区人来田1丁目	0.46496173
1741	11-T-011	都市緑地	人来田2号緑地	太白区人来田1丁目	3.29551288
1742	02-T-003	近隣公園	富沢公園	太白区富沢1丁目	2.92623243
1743	01-T-172	街区公園	山田ふれあい公園		0.56139400
1744	01-T-252	街区公園	山田本町南公園	太白区山田本町	0.02810461
1745	01-T-152	街区公園	山田羽黒堂南公園	太白区山田本町	0.14790378
1746	01-T-389	街区公園	山田本町西公園	太白区山田本町	0.02262523
1747	01-T-291	街区公園	上野山一丁目東公園	太白区上野山1丁目	0.02355719
1748	99-K-003	未整備		太白区秋保町湯向	0.13359830
1749	01-K-002	街区公園	湯向中央公園	太白区秋保町湯向	0.52998726
1750	01-T-375	街区公園	鈎取新田町中公園	太白区鈎取字新田町	0.03976385

付表 4(26) 公園一覧

No.	公園番号	公園種別	公園名	所在地	面積(ha)
1751	01-T-362	街区公園	中田六丁目清水川公園	太白区中田6丁目	0.04818361
1752	01-T-378	街区公園	東大野田公園	太白区東大野田	0.05805528
1753	01-T-377	街区公園	中田五丁目公園	太白区中田5丁目	0.02951697
1754	01-T-373	街区公園	西多賀三丁目北公園	太白区西多賀3丁目	0.01764497
1755	01-T-369	街区公園	太子堂南公園	太白区太子堂	0.03975220
1756	01-T-065	街区公園	横森公園	太白区三神峯2丁目	0.59139522
1757	01-T-368	街区公園	南仙台駅東公園	太白区中田5丁目	0.05918333
1758	01-T-367	街区公園	中田新田北公園	太白区東中田2丁目	0.01540132
1759	01-T-364	街区公園	山田羽黒堂東公園	太白区山田本町	0.01881070
1760	99-T-052	近隣公園	あすと長町中央公園	太白区郡山2丁目	1.72783125
1761	01-T-263	街区公園	岩の川公園	太白区茂庭字門野	0.07015779
1762	11-K-003	都市緑地	湯向南緑地	太白区秋保町湯向	0.23316238
1763	01-T-363	街区公園	鈎取八幡公園	太白区鈎取1丁目	0.42706853
1764	11-T-023	都市緑地	ひより台緑地	太白区ひより台	0.92912069
1765	99-T-150	未整備		太白区ひより台	0.14842877
1766	01-T-361	街区公園	諏訪町公園	太白区諏訪町	0.02878645
1767	01-T-360	街区公園	中田二丁目北公園	太白区中田2丁目	0.01535562
1768	01-T-359	街区公園	西多賀四丁目東公園	太白区西多賀4丁目	0.01751775
1769	01-T-357	街区公園	太子堂前公園	太白区太子堂	0.01665432
1770	01-T-346	街区公園	西中田二丁目3号公園	太白区西中田2丁目	0.01629234
1771	01-T-345	街区公園	土手内一丁目南公園	太白区土手内1丁目	0.03103403
1772	01-T-351	街区公園	中田七丁目西公園	太白区中田7丁目	0.02556273
1773	01-T-347	街区公園	中田六丁目中公園	太白区中田6丁目	0.03540873
1774	01-T-350	街区公園	中田六丁目東公園	太白区中田6丁目	0.01539367
1775	01-T-349	街区公園	前沖北公園	太白区中田町字前沖北	0.02818741
1776	01-T-352	街区公園	長町副都心1号公園	太白区郡山2丁目	0.14922303
1777	01-T-070	街区公園	鈎取寺西公園	太白区鈎取4丁目	0.03477122
1778	01-T-093	街区公園	山田上ノ台町1号公園	太白区山田上ノ台町	0.14725635
1779	01-T-095	街区公園	山田公園	太白区山田北前町	0.04757412
1780	01-T-096	街区公園	杉土手公園	太白区山田北前町	0.01950827
1781	01-T-098	街区公園	上野山南公園	太白区上野山1丁目	0.02587786
1782	01-T-101	街区公園	人來田山3号公園	太白区人來田3丁目	0.02889390
1783	01-T-102	街区公園	人來田山4号公園	太白区人來田3丁目	0.02108175
1784	01-T-104	街区公園	鈎取三丁目2号公園	太白区鈎取3丁目	0.05723757
1785	01-T-105	街区公園	山田北前公園	太白区山田北前町	0.05944392
1786	01-T-122	街区公園	鈎取千本杉公園	太白区鈎取本町2丁目	0.04395001
1787	01-T-175	街区公園	山田上ノ台町4号公園	太白区山田上ノ台町	0.03710185
1788	01-T-191	街区公園	山田上ノ台町5号公園	太白区山田上ノ台町	0.02739428
1789	01-T-234	街区公園	山田本町東公園	太白区山田本町	0.06007282
1790	01-T-244	街区公園	山田北前2号公園	太白区山田北前町	0.02048098
1791	01-T-254	街区公園	山田北前3号公園	太白区山田北前町	0.02531668
1792	01-T-261	街区公園	鈎取本町二丁目公園	太白区鈎取本町2丁目	0.02365276
1793	01-T-265	街区公園	人來田西3号公園	太白区茂庭字人來田西	0.01611624
1794	01-T-279	街区公園	鈎取本町二丁目東公園	太白区鈎取本町2丁目	0.02592923
1795	01-T-280	街区公園	日本平公園	太白区日本平	0.01871870
1796	01-T-285	街区公園	人來田三丁目公園	太白区人來田3丁目	0.03790852
1797	01-T-288	街区公園	鈎取四丁目西公園	太白区鈎取4丁目	0.02266636
1798	01-T-300	街区公園	人來田東公園	太白区茂庭字人來田東	0.05132554
1799	01-T-308	街区公園	人來田西4号公園	太白区茂庭字人來田西	0.01539538
1800	01-T-160	街区公園	山田本町公園	太白区山田本町	0.10825414
1801	01-T-156	街区公園	旗立南公園	太白区旗立3丁目	0.11247500
1802	01-T-153	街区公園	羽黒台西公園	太白区羽黒台	0.06515138
1803	01-T-154	街区公園	羽黒台東公園	太白区羽黒台	0.05201818
1804	01-T-140	街区公園	人來田西公園	太白区茂庭字人來田西	0.14095483
1805	01-T-136	街区公園	山田羽黒堂公園	太白区旗立2丁目	0.01951934
1806	01-T-131	街区公園	上野山南2号公園	太白区上野山1丁目	0.02070145
1807	01-T-129	街区公園	望洋台公園	太白区羽黒台	0.12650148
1808	01-T-058	街区公園	人來田山1号公園	太白区人來田2丁目	0.34359114
1809	01-T-057	街区公園	生出前公園	太白区人來田1丁目	0.55101931
1810	01-T-059	街区公園	人來田山2号公園	太白区人來田1丁目	0.35588597
1811	01-T-052	街区公園	旗立西公園	太白区山田自由ヶ丘	0.24302462
1812	01-T-047	街区公園	上野山東公園	太白区上野山2丁目	0.05413712
1813	01-T-011	街区公園	上野山公園	太白区上野山2丁目	0.19321024
1814	01-K-001	街区公園	除公園	太白区秋保町湯元字畑	0.09647797
1815	03-K-001	地区公園	湯元公園	太白区秋保町湯元字上原	9.19028147
1816	01-T-313	街区公園	人來田西5号公園	太白区茂庭字人來田西	0.01581231
1817	01-T-341	街区公園	鈎取谷地田公園	太白区鈎取字谷地田	0.26566987
1818	01-T-333	街区公園	鈎取四丁目北公園	太白区鈎取4丁目	0.02046003
1819	01-T-226	街区公園	人來田西2号公園	太白区茂庭字人來田西	0.01497928
1820	01-T-115	街区公園	山田上ノ台町2号公園	太白区山田上ノ台町	0.05551739

付表 4(27) 公園一覽

No.	公園番号	公園種別	公園名	所在地	面積(ha)
1821	11-T-012	都市緑地	人來田3号緑地	太白区人來田3丁目	0.45763292
1822	11-K-001	都市緑地	除緑地	太白区秋保町湯元字除	0.03863738
1823	11-T-014	都市緑地	山田北前町緑地	太白区山田北前町	0.86860234
1824	11-T-008	都市緑地	上野山緑地	太白区上野山2丁目	0.74961452
1825	01-T-316	街区公園	後河原3号公園	太白区中田町字後河原	0.03070179
1826	01-T-324	街区公園	中田六丁目西公園	太白区中田6丁目	0.04250973
1827	01-T-330	街区公園	太子堂公園	太白区太子堂	0.04046305
1828	01-T-334	街区公園	郡山五丁目南公園	太白区郡山5丁目	0.01693682
1829	01-T-322	街区公園	下古川公園	太白区東中田1丁目	0.20323048
1830	01-T-039	街区公園	谷地田東公園	太白区郡山字谷地田東	0.03124822
1831	01-T-241	街区公園	前沖5号公園	太白区中田町字前沖	0.01542503
1832	01-T-221	街区公園	前沖3号公園	太白区中田町字前沖	0.04719493
1833	01-T-087	街区公園	中法地公園	太白区東中田2丁目	0.15063854
1834	01-T-075	街区公園	荒屋敷公園	太白区東中田5丁目	0.08108116
1835	01-T-066	街区公園	欠ノ上公園	太白区郡山字欠ノ上	0.01040268
1836	11-T-017	都市緑地	旗立三丁目緑地	太白区旗立3丁目	3.78581033
1837	01-T-388	街区公園	あすと長町三丁目公園	太白区長町6丁目	0.20384018
1838	01-T-383	街区公園	長町駅西口広場公園	太白区長町5丁目	0.13035006
1839	03-T-002	地区公園	中田中央公園	太白区東中田5丁目	5.45633573
1840	02-T-004	近隣公園	八本松公園	太白区八本松2丁目	1.02979885
1841	99-K-004	未整備		太白区秋保町湯元字枇杷原西	0.22182869
1842	01-T-382	街区公園	郡山かえで公園	太白区郡山7丁目	0.02766508
1843	01-T-331	街区公園	西中田三丁目南公園	太白区西中田3丁目	0.01515057
1844	01-T-271	街区公園	大野田小原公園	太白区大野田3丁目	0.01515754
1845	01-T-274	街区公園	大野田北屋敷公園	太白区大野田2丁目	0.02268720
1846	01-T-287	街区公園	大谷地東公園	太白区大谷地	0.02658893
1847	01-T-290	街区公園	西中田三丁目北公園	太白区西中田3丁目	0.02133779
1848	01-T-293	街区公園	中田二丁目東公園	太白区中田2丁目	0.01488345
1849	01-T-294	街区公園	小原西公園	太白区大野田3丁目	0.01963952
1850	01-T-295	街区公園	長町南二丁目公園	太白区長町南2丁目	0.01568338
1851	01-T-296	街区公園	柳生一丁目公園	太白区柳生1丁目	0.25585090
1852	01-T-299	街区公園	西多賀三丁目南公園	太白区西多賀3丁目	0.06038487
1853	01-T-303	街区公園	延命寺公園	太白区柳生5丁目	0.03455084
1854	01-T-305	街区公園	西中田二丁目北公園	太白区西中田2丁目	0.01628202
1855	01-T-307	街区公園	長町南一丁目公園	太白区長町南1丁目	0.16344641
1856	04-T-004	河川公園	名取川富田緑地	太白区(名取川富田緑地)	2.02813747
1857	01-T-166	街区公園	鹿野三丁目公園	太白区鹿野3丁目	0.28159241
1858	01-T-165	街区公園	泉崎一丁目公園	太白区泉崎1丁目	0.14280723
1859	01-T-161	街区公園	西多賀四丁目2号公園	太白区西多賀4丁目	0.02413413
1860	01-T-155	街区公園	高石公園	太白区西中田5丁目	0.20323048
1861	01-T-148	街区公園	安久東公園	太白区西中田4丁目	0.30835335
1862	01-T-147	街区公園	長町南三丁目南公園	太白区長町南3丁目	0.12966991
1863	01-T-141	街区公園	富沢三丁目公園	太白区富沢3丁目	0.24454194
1864	01-T-137	街区公園	郡山七丁目公園	太白区郡山7丁目	0.03417323
1865	01-T-135	街区公園	富田八幡東公園	太白区富田字八幡東	0.03107137
1866	01-T-130	街区公園	西中田一丁目公園	太白区西中田1丁目	0.03404695
1867	01-T-060	街区公園	長町南四丁目南公園	太白区長町南4丁目	0.08571549
1868	02-T-001	近隣公園	西中田公園	太白区西中田7丁目	1.75805380
1869	99-K-004	未整備		太白区秋保町湯元字枇杷原西	0.22182869
1870	02-T-005	近隣公園	天沼公園	太白区三神峯2丁目	1.67334980
1871	02-T-006	近隣公園	柳生四丁目公園	太白区柳生4丁目	1.03836352
1872	01-T-001	街区公園	ノ木公園	太白区郡山3丁目	0.08081409
1873	01-T-142	街区公園	栗ノ木公園	太白区西中田7丁目	0.23677876
1874	01-T-003	街区公園	大谷地公園	太白区大谷地	0.10360509
1875	01-T-018	街区公園	前沖北西公園	太白区中田町字前沖北	0.01148208
1876	01-T-019	街区公園	鎌ヶ淵公園	太白区東中田6丁目	0.04592034
1877	01-T-021	街区公園	後河原公園	太白区中田町字後河原	0.08424885
1878	01-T-028	街区公園	鈎取新田町公園	太白区鈎取字新田町	0.01694679
1879	01-T-030	街区公園	名召公園	太白区西多賀4丁目	0.05218662
1880	01-T-038	街区公園	袋前公園	太白区大野田字袋前	0.03991100
1881	01-T-036	街区公園	袋東公園	太白区大野田1丁目	0.03306898
1882	01-T-035	街区公園	小原公園	太白区太子堂	0.01378310
1883	01-T-037	街区公園	土手前公園	太白区大野田3丁目	0.02438957
1884	01-T-040	街区公園	天王前公園	太白区郡山8丁目	0.03323289
1885	01-T-046	街区公園	砂押町公園	太白区砂押町	0.01093554
1886	01-T-270	街区公園	柳生六丁目公園	太白区柳生6丁目	0.25868743
1887	01-T-267	街区公園	中田中河原公園	太白区東中田2丁目	0.01940395
1888	01-T-264	街区公園	郡山新橋南3号公園	太白区郡山字新橋南	0.01520493
1889	01-T-262	街区公園	中田七丁目東公園	太白区中田7丁目	0.02946135
1890	01-T-260	街区公園	中田北河原公園	太白区東中田2丁目	0.02229731



付表 4(28) 公園一覽

No.	公園番号	公園種別	公園名	所在地	面積(ha)
1891	01-T-258	街区公園	袋東3号公園	太白区大野田1丁目	0.02286261
1892	01-T-253	街区公園	中田七丁目南公園	太白区中田7丁目	0.17361899
1893	01-T-247	街区公園	西中田三丁目公園	太白区西中田3丁目	0.05452358
1894	01-T-246	街区公園	郡山新橋南2号公園	太白区郡山字新橋南	0.04192756
1895	01-T-243	街区公園	郡山七丁目西公園	太白区郡山7丁目	0.01428200
1896	01-T-240	街区公園	西多賀五丁目西公園	太白区西多賀5丁目	0.01563300
1897	01-T-238	街区公園	鉤取四丁目東公園	太白区鉤取4丁目	0.03325737
1898	01-T-236	街区公園	南大野田公園	太白区南大野田	0.37143404
1899	01-T-235	街区公園	土手内一丁目東公園	太白区土手内1丁目	0.16395070
1900	01-T-227	街区公園	南大野田西公園	太白区南大野田	0.18913892
1901	01-T-225	街区公園	東大野田西公園	太白区東大野田	0.03300632
1902	01-T-224	街区公園	東大野田東公園	太白区東大野田	0.02478008
1903	01-T-220	街区公園	長町南四丁目北公園	太白区長町南4丁目	0.40456254
1904	01-T-213	街区公園	大野田清水公園	太白区大野田2丁目	0.01581868
1905	01-T-210	街区公園	郡山五丁目公園	太白区郡山5丁目	0.02388028
1906	01-T-209	街区公園	郡山上野北公園	太白区郡山字上野	0.02073078
1907	01-T-206	街区公園	郡山八丁目西公園	太白区郡山8丁目	0.02698231
1908	01-T-205	街区公園	小原2号公園	太白区大野田3丁目	0.03904568
1909	01-T-204	街区公園	西の平一丁目2号公園	太白区西の平1丁目	0.02365231
1910	01-T-199	街区公園	西中田二丁目2号公園	太白区西中田2丁目	0.01981912
1911	01-T-197	街区公園	中田七丁目公園	太白区中田7丁目	0.03579653
1912	01-T-196	街区公園	西の平一丁目公園	太白区西の平1丁目	0.01898749
1913	01-T-195	街区公園	長町南三丁目北公園	太白区長町南3丁目	0.22820267
1914	01-T-192	街区公園	袋東2号公園	太白区大野田1丁目	0.02920780
1915	01-T-189	街区公園	谷地田西2号公園	太白区郡山字谷地田西	0.02609039
1916	01-T-187	街区公園	西中田二丁目公園	太白区西中田2丁目	0.04474932
1917	01-T-185	街区公園	富沢二丁目公園	太白区富沢2丁目	0.28073923
1918	01-T-183	街区公園	前沖2号公園	太白区中田町字前沖	0.03082194
1919	01-T-182	街区公園	郡山新橋南公園	太白区郡山字新橋南	0.03578452
1920	01-T-176	街区公園	後河原2号公園	太白区中田町字後河原	0.02994813
1921	01-T-173	街区公園	谷地田西公園	太白区郡山字谷地田西	0.06914665
1922	01-T-128	街区公園	泉崎二丁目公園	太白区泉崎2丁目	0.25725972
1923	01-T-127	街区公園	安久公園	太白区西中田3丁目	0.19844689
1924	01-T-126	街区公園	鉤取二丁目2号公園	太白区鉤取2丁目	0.03019731
1925	01-T-121	街区公園	中田二軒橋公園	太白区中田町字二軒橋	0.21605053
1926	01-T-120	街区公園	荒田公園	太白区柳生2丁目	0.20108060
1927	01-T-119	街区公園	中野内公園	太白区西中田6丁目	0.21169044
1928	01-T-117	街区公園	中田六丁目公園	太白区中田6丁目	0.01919063
1929	01-T-113	街区公園	西多賀四丁目公園	太白区西多賀4丁目	0.02744115
1930	01-T-092	街区公園	中田二丁目公園	太白区中田2丁目	0.02251908
1931	01-T-091	街区公園	郡山原田公園	太白区郡山字原田	0.01100013
1932	01-T-089	街区公園	中田千刈田公園	太白区中田町字千刈田	0.03369170
1933	01-T-085	街区公園	前沖公園	太白区中田町字前沖	0.03526427
1934	01-T-074	街区公園	鉤取字町公園	太白区鉤取本町1丁目	0.01842958
1935	01-T-073	街区公園	金山2号公園	太白区三神峯2丁目	0.01762723
1936	01-T-071	街区公園	柳生天神公園	太白区西中田2丁目	0.04017822
1937	01-T-230	街区公園	中田三丁目公園	太白区中田3丁目	0.06566008
1938	01-T-272	街区公園	郡山八丁目南公園	太白区郡山8丁目	0.04013719
1939	01-T-297	街区公園	柳生七丁目公園	太白区柳生7丁目	0.21509032
1940	01-T-053	街区公園	後田公園	太白区鉤取2丁目	0.17552701
1941	01-T-082	街区公園	鉤取二丁目3号公園	太白区鉤取2丁目	0.10835138
1942	01-T-317	街区公園	中田新田公園	太白区東中田2丁目	0.01692081
1943	01-T-320	街区公園	西中田一丁目北公園	太白区西中田1丁目	0.04760494
1944	01-T-327	街区公園	富沢南一丁目北公園	太白区富沢南1丁目	0.30016620
1945	01-T-337	街区公園	郡山三丁目公園	太白区郡山3丁目	0.01511793
1946	01-T-339	街区公園	西多賀四丁目中公園	太白区西多賀4丁目	0.01707294
1947	01-T-340	街区公園	郡山新橋北公園	太白区郡山字新橋北	0.04129585
1948	01-W-187	街区公園	南材木町公園	若林区南材木町	0.02200481
1949	01-M-206	街区公園	福田町二丁目公園	宮城野区福田町2丁目	0.02127145
1950	01-M-207	街区公園	東仙台六丁目北公園	宮城野区東仙台6丁目	0.01942213
1951	01-T-393	街区公園	吹上5号公園	太白区四郎丸字吹上	0.01502614
1952	01-T-394	街区公園	中田二丁目西公園	太白区中田2丁目	0.01505550
1953	01-T-395	街区公園	郡山四丁目公園	太白区郡山4丁目	0.01514608
1954	01-A-183	街区公園	中山七丁目公園	青葉区中山7丁目	0.08789777
1955	07-M-002	風致公園	大堤公園	宮城野区安養寺2丁目	0.05717643
1956	01-H-152	街区公園	月橋3号公園	青葉区下愛子字月橋	0.02309968
1957	01-I-298	街区公園	天神沢一丁目公園	泉区天神沢1丁目	0.02022247
1958	11-H-047	都市緑地	中山台西1号緑地	青葉区中山台西	1.33521569
1959	11-H-048	都市緑地	中山台西2号緑地	青葉区中山台西	0.04022053
1960	11-H-049	都市緑地	中山台西3号緑地	青葉区中山台西	0.00989570

付表 4(29) 公園一覽

No.	公園番号	公園種別	公園名	所在地	面積(ha)
1961	11-H-023	都市緑地	中山台1号緑地	青葉区中山台3丁目	0.65243198
1962	11-H-050	都市緑地	中山台西4号緑地	青葉区中山台西	0.30573357
1963	01-T-392	街区公園	山田本町北公園	太白区山田本町	0.02084395
1964	01-M-205	街区公園	東仙台六丁目西公園	宮城野区東仙台6丁目	0.01503966
1965	01-T-390	街区公園	四郎丸前東公園	太白区四郎丸字前	0.01613316
1966	01-T-391	街区公園	八木山香澄町西公園	太白区八木山香澄町	0.01557839
1967	11-I-029	都市緑地	北高森緑地	泉区北高森	0.17065886
1968	99-T-053	街区公園	仮)諏訪町3号公園	太白区太子堂	0.41024449
1969	99-I-322	街区公園	仮)野村1号公園	泉区七北田字菅間	0.11579882
1970	99-I-323	街区公園	仮)野村2号公園	泉区野村字菅間前	0.04999932
1971	01-H-155	街区公園	愛子東三丁目3号公園	青葉区愛子東3丁目	0.02915742
1972	01-H-156	街区公園	愛子中央四丁目公園	青葉区愛子中央4丁目	0.01700759
1973	02-M-012	近隣公園	中野中央公園	宮城野区中野字神妻	1.21223072
1974	01-W-188	街区公園	石場公園	若林区荒浜字中堀南	0.06313905
1975	01-W-188	街区公園	石場公園	若林区荒浜字中堀南	0.06313905
1976	01-T-396	街区公園	四郎丸神明5号公園	太白区四郎丸字神明	0.01851642
1977	11-I-035	都市緑地	住吉台東一丁目緑地	泉区住吉台東1丁目	2.14910960
1978	11-I-036	都市緑地	住吉台西一丁目緑地	泉区住吉台西1丁目	0.69212949
1979	11-I-036	都市緑地	住吉台西一丁目緑地	泉区住吉台西1丁目	0.69212949
1980	11-I-036	都市緑地	住吉台西一丁目緑地	泉区住吉台西1丁目	0.69212949
1981	11-I-036	都市緑地	住吉台西一丁目緑地	泉区住吉台西1丁目	0.69212949

付表 5 多面的機能を発揮する農業実施箇所一覧

団体名等	実施箇所	出典 ID※
藤田集落資源保全隊	若林区荒井地区	A
中荒井集落資源保全隊	若林区荒井地区	A
原・下地域保全連絡会	青葉区芋沢地区	A
西川前ふるさと保全会	青葉区芋沢地区	A
松森集落資源保全隊	泉区松森地区	A
野村ふるさと環境保全会	泉区野村地区	A
板橋ふるさと保全会	太白区坪沼地区	A
秋保町加澤地区保全隊	太白区秋保町長袋地区	A
秋保町長袋地域環境保全隊	太白区秋保町長袋地区	A
秋保町国久環境保全隊	太白区秋保町長袋地区	A
秋保町境野環境保全隊	太白区秋保町境野地区	A
実沢集落保全隊	泉区実沢地区	A
根白石花輪環境保全会	泉区根白石地区	A
笹屋敷資源保全組合	若林区荒井・荒浜地区	A
三本塚集落資源保全隊	若林区三本塚地区	A
野村向上支援活動組織	泉区野村地区	A
上の原農地水環境保全会	泉区小角・実沢地区	A
藤塚農地保全組合	若林区種次・藤塚地区	A
四郎丸農地維持活動組織	太白区四郎丸地区	A
福岡ふるさと環境保全活動組織	泉区福岡地区	A
下倉地域資源保全隊	青葉区大倉地区	A
井土農地保全活動組織	若林区井土地地区	A
大針地域保全組合	青葉区上愛子地区	A
荻袋地域資源保全隊	宮城野区蒲生地区	A
沖野保全管理組合	若林区沖野地区	A
日辺活動組織	若林区日辺地区	A
今泉保全管理組合	若林区今泉地区	A
二木集落資源保全隊	若林区二木地区	A
北目活動組織	太白区郡山地区	A
古内地域資源保全会	泉区古内地区	A
朴沢山田(農・資・環境保全)活動組織	泉区朴沢地区	A
朴沢原地域保全会	泉区朴沢地区	A
南蒲生土木活動組合	宮城野区蒲生地区	A
下岡田, 堀切活動組合	宮城野区岡田地区	A
新川上集落資源保全会	青葉区新川地区	A
上岡田環境保全会	宮城野区岡田地区	A
岩切地区農地保全組合	宮城野区岩切地区	A
高砂田子地区農地保全組合	宮城野区岩切・小鶴・因子地区	A
新浜環境を守る会	宮城野区岡田地区	A
七郷中央農地保全組合	若林区荒井地区	A
種次農地保全組合	若林区種次地区	A
荒浜地区農地保全会	若林区荒浜地区	A
西田中環境保全会	泉区西田中地区	A
倉内地域保全会	青葉区上愛子地区	A
境野地区集落	太白区秋保町境野	B
野口地区集落	太白区秋保町馬場字野口	B
森安地区集落	太白区秋保町馬場字森安	B
横町地区集落	太白区秋保町馬場字横町	B
矢籠地区集落	青葉区大倉字矢籠	B
日向地区集落	青葉区大倉字日向	B
白木地区集落	青葉区大倉字白木	B
本沢上地区集落	青葉区芋沢字本沢上	B
福岡上ノ原地区中山間地集落協定組合	泉区福岡字福岡上ノ原	B
杉の崎地区集落	泉区福岡字杉の崎	B
小屋沢地区集落	泉区朴沢字小屋沢	B
高野原地区集落	泉区朴沢字高野原	B
野村地区集落	泉区野村字野村	B
仙台市有機農業研究会	若林区沖野字高野南, 宮城野区岡田字新浜東通	C

※出典 ID は、本編表 4-5 (139 頁) の ID に該当する。

付表 6 選定した里地里山指標種

植物	哺乳類	鳥類	爬虫類	両生類	魚類	昆虫類
オニグルミ	ハタネズミ	ヨシゴイ	トカゲ	トウホウサンショウウオ	ウナギ	ハッチョウトンボ
茶コヤナギ	ホンダタスキ	アマサギ	カナヘビ	クロサンショウウオ	ウグイ	アカネの仲間
キツネヤナギ	ホンデン	コサギ	ジムグリ	ハコネサンショウウオ	ホトケドジョウ	カワラバツタ
ハンノキ	イタチ	オオタカ	アオダイショウ	アカハライモリ	アユ	ガロアムシ
サワシバ		ノスリ	ヒバカリ	タゴガエル	サクラマス	エゾゼミ
アカシデ		チュウヒ		トウキョウダルマガエル	ニッコウイワナ	タガメ
イヌシデ		ヤマドリ		ツチガエル	メダカ	ミヤマクワガタ
ケヤキ		カッコウ		カジカガエル	カジカ大卵型	ノギリクワガタ
イヌタデ		ホトギス				ゲンジボタル
ミゾソバ		コミミズク				アオスジアゲハ
タムシバ		アオバズク				ヒメギフチョウ
オオバクロモジ		フクロウ				オオムラサキ
ニリンソウ		カワセミ				ジャノメチョウ
キクザキイチゲ		アオゲラ				
トウゴクサイシン		ヒバリ				
ナズナ		ツバメ				
コチャルメルソウ		キセキレイ				
ヤマブキ		モズ				
カスミザクラ		トラツグミ				
ツクシハギ		クロツグミ				
ヤマモミジ		コヨシキリ				
ヒシ		オオヨシキリ				
コイワウチフ		セッカ				
ヤマツツジ		キビタキ				
ヤブコウジ		オオルリ				
サクラソウ		コサメビタキ				
ムラサキサギゴケ		サンコウチョウ				
オオバコ		ゴジュウカラ				
オミナエシ		ホオジロ				
キキョウ		ホオアカ				
オクモミジハグマ						
キッコウハグマ						
オケラ						
アズマギク						
アキノキリンソウ						
エゾタンポポ						
オモダカの仲間						
クロモ						
エビモ						
ヒルムシロの仲間						
ショウジョウバカマ						
ミズアオイ						
コナギ						
ノハナショウブ						
ヒメシヤガ						
メヒシバ						
カゼクサ						
オギ						
ヨシ						
ツルヨシ						
ネズミノオ						
マコモ						
シバ						
ミクリ						
ガマ						
タヌキラン						
シュンラン						
ネジバナ						
58種	4種	30種	5種	8種	8種	13種