

環境影響評価事前調査書

ヨドバシ仙台第1ビル計画

平成26年6月

株式会社ヨドバシカメラ

－目次－

| | |
|--|-----|
| 1. 事業者の氏名及び住所 | 1 |
| 2. 対象事業の概要 | 1 |
| 2.1 事業の名称 | 1 |
| 2.2 事業の種類 | 1 |
| 2.3 事業の目的 | 1 |
| 2.4 事業実施の位置 | 1 |
| 2.5 事業の内容 | 4 |
| 2.6 工事計画の概要 | 12 |
| 2.7 環境の保全・創造等に係る方針 | 12 |
| 3. 事前調査対象範囲 | 13 |
| 4. 事前調査結果 | 15 |
| 4.1 水象 | 15 |
| 4.2 地形・地質 | 20 |
| 4.3 植物 | 27 |
| 4.4 動物 | 40 |
| 4.5 景観 | 49 |
| 4.6 自然との触れ合いの場 | 52 |
| 4.7 文化財 | 76 |
| 4.8 その他 | 80 |
| 5. 自然環境等で保全しようとする地域又は対象 | 99 |
| 5.1 事業の立地を回避することが望ましい地域又は対象 | 99 |
| 5.2 自然環境保全等の観点から配慮すべき事項又は環境保全の方針 | 118 |

1. 事業者の氏名及び住所

事業者：株式会社ヨドバシカメラ

住所：東京都新宿区北新宿三丁目20番1号

電話番号：03-3227-2153

代表者：代表取締役 藤沢昭和

2. 対象事業の概要

2.1 事業の名称

ヨドバシ仙台第1ビル計画

2.2 事業の種類

大規模建築物の建設

2.3 事業の目的

本事業は、JR 仙台駅東西自由通路拡幅・東口駅ビルの新築にあわせて、駅東口前に展開するヨドバシカメラ所有敷地の整備を行うことで、西口地区に比べ活性化の低い東口地区の活性化を図り魅力ある街づくりを進めていく計画である。地域の賑わいづくりに貢献する商業施設等の整備と、来街者が安全で自由に往来できる歩行者ネットワークの整備、新設される地下鉄東西線「宮城野通駅」と仙台駅をつなぐ賑わいの街路の整備に加え、駅前周辺道路の渋滞緩和を図る交通計画（自動車動線）をたてることで東口地区の活性化と賑わいづくりに貢献することを目的とする。

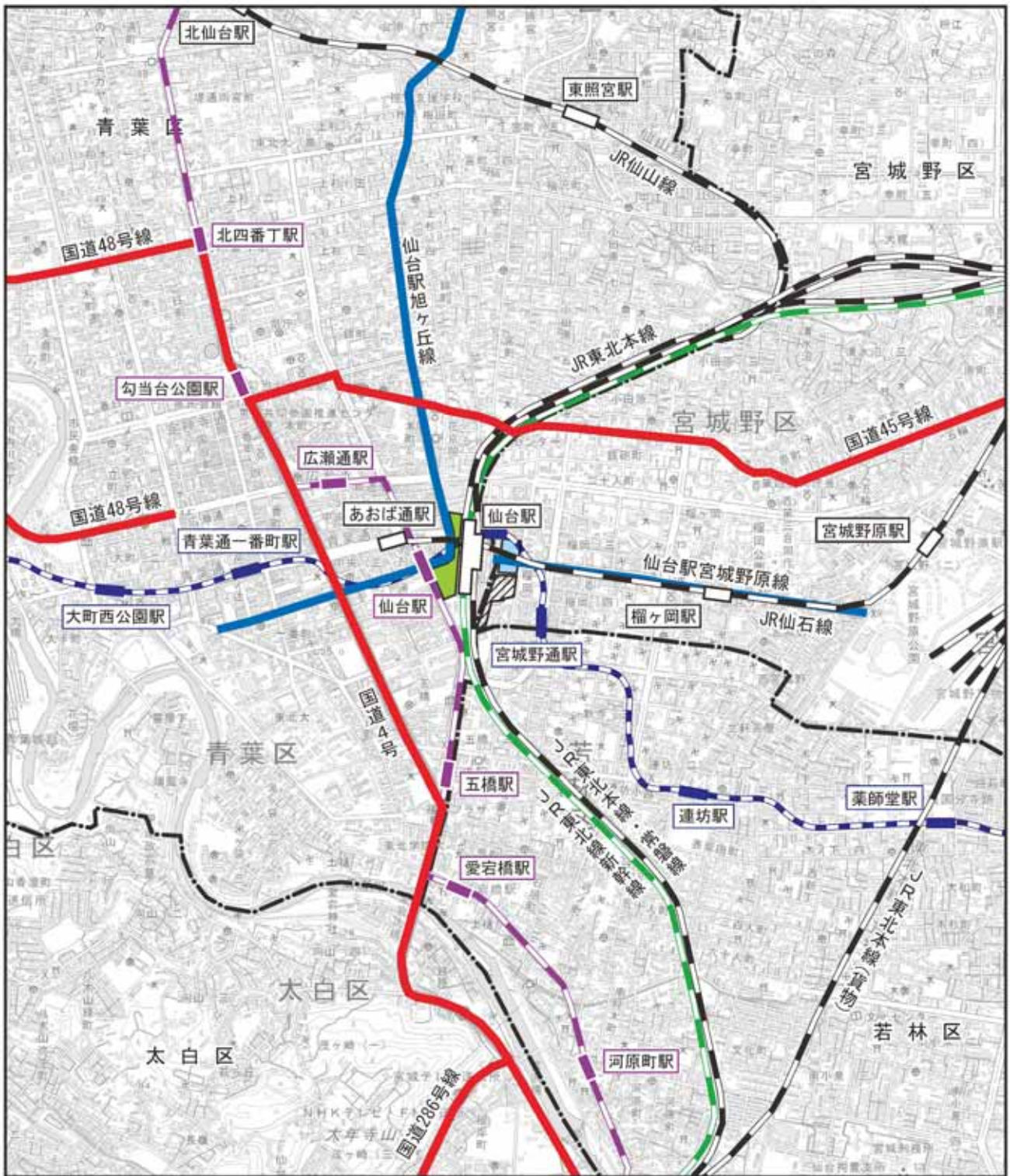
2.4 事業実施の位置

計画地は仙台市宮城野区榴岡一丁目にあり、図2-1及び写真2-1に示すとおり、JR仙台駅東口に近接した地区に位置し、敷地面積約15,500㎡の地域である。

計画地周辺は、計画地北側に都市計画道路仙台駅宮城野原線が通っており、土地利用状況は、JR仙台駅東口に面した地区であるが、西口地区と比べ公共交通整備が遅れ、駅前に小規模な建物が建ち並ぶ活性化が低い地区である。

計画地の位置は、以下のとおりである。

計画地位置：宮城県仙台市宮城野区榴岡一丁目2-10 他



凡例












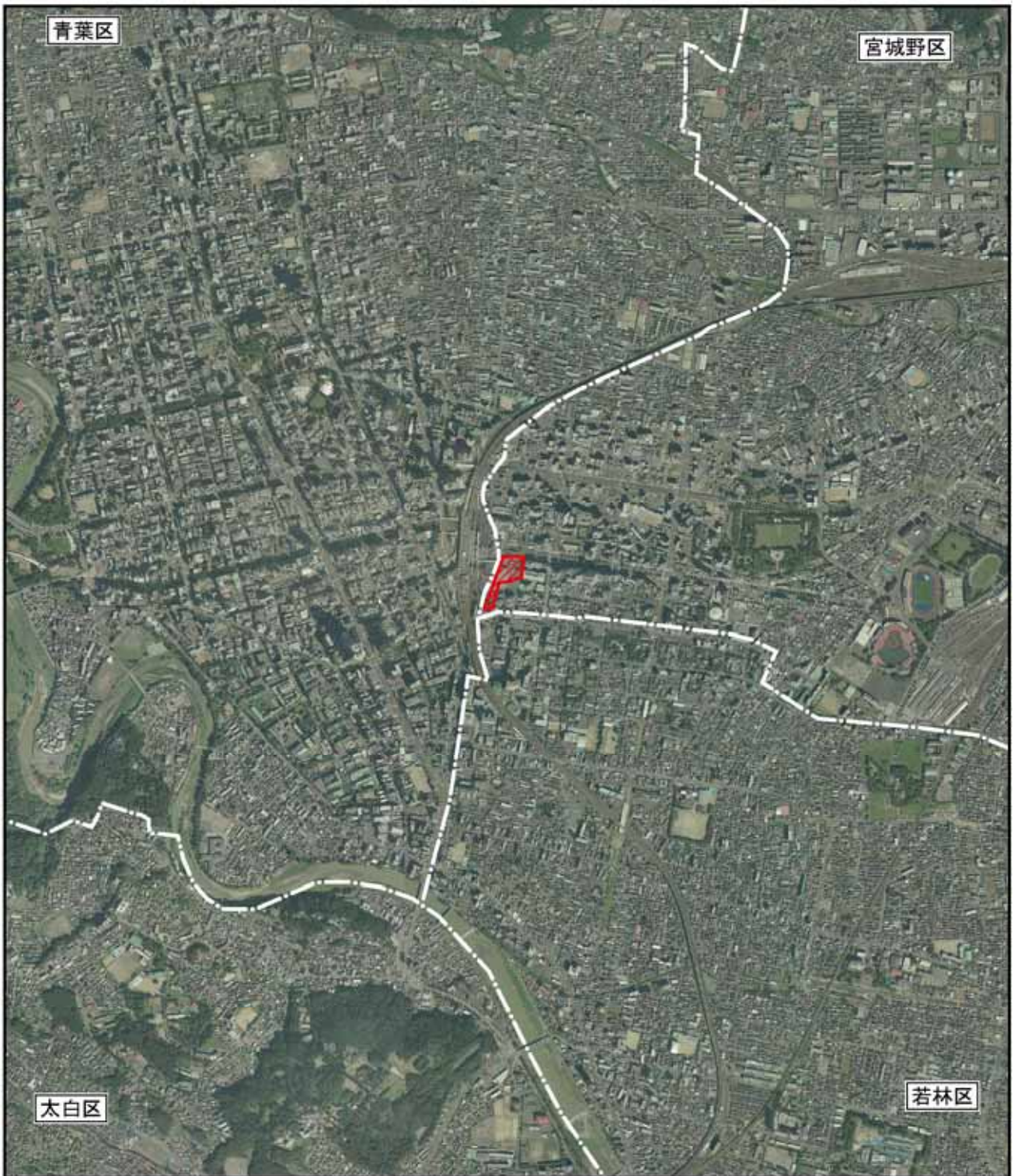
- | | | | | | |
|---|------|---|---------------|---|--------|
|  | 計画地 |  | 鉄道(JR新幹線) |  | 国道 |
|  | 区境界線 |  | 鉄道(JR) |  | 都市計画道路 |
| | |  | 鉄道(仙台市地下鉄南北線) |  | 東口駅前広場 |
| | |  | 鉄道(仙台市地下鉄東西線) |  | 西口駅前広場 |

図2-1 対象事業計画地の位置



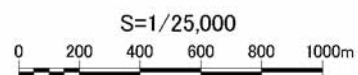


凡例

-  計画地
-  区境界線

出典:「地図・空中写真閲覧サービス」(平成25年9月撮影、国土地理院)

写真2-1 空中写真



2.5 事業の内容

本事業の概要は、表2-1に示すとおりである。また、計画建築物の配置図及び計画建築断面図は、図2-2及び図2-3に、各階平面図は図2-4(1)～(9)に示すとおりである。

本事業は、既存立体駐車場を含め、敷地面積約15,500㎡に店舗A棟・B棟、駐車場棟を現在更地となっている区域に新たに建設する計画である。

主な用途は商業施設、駐車場であり、計画延べ面積は約116,700㎡である（既存立体駐車場約15,700㎡を含む）。新たに建設する棟別の延べ面積は店舗A棟約75,000㎡、店舗B棟約16,300㎡、駐車場棟約9,700㎡の合計約101,000㎡である。

駐車場台数は、既存立体駐車場約733台、駐車場棟約800台、合計約1,533台と計画している。

建物高さは、店舗A棟が地上8階、地下2階であり、店舗B棟が地上14階、駐車場棟が地上8階であり、建物最高高さ約49mである。

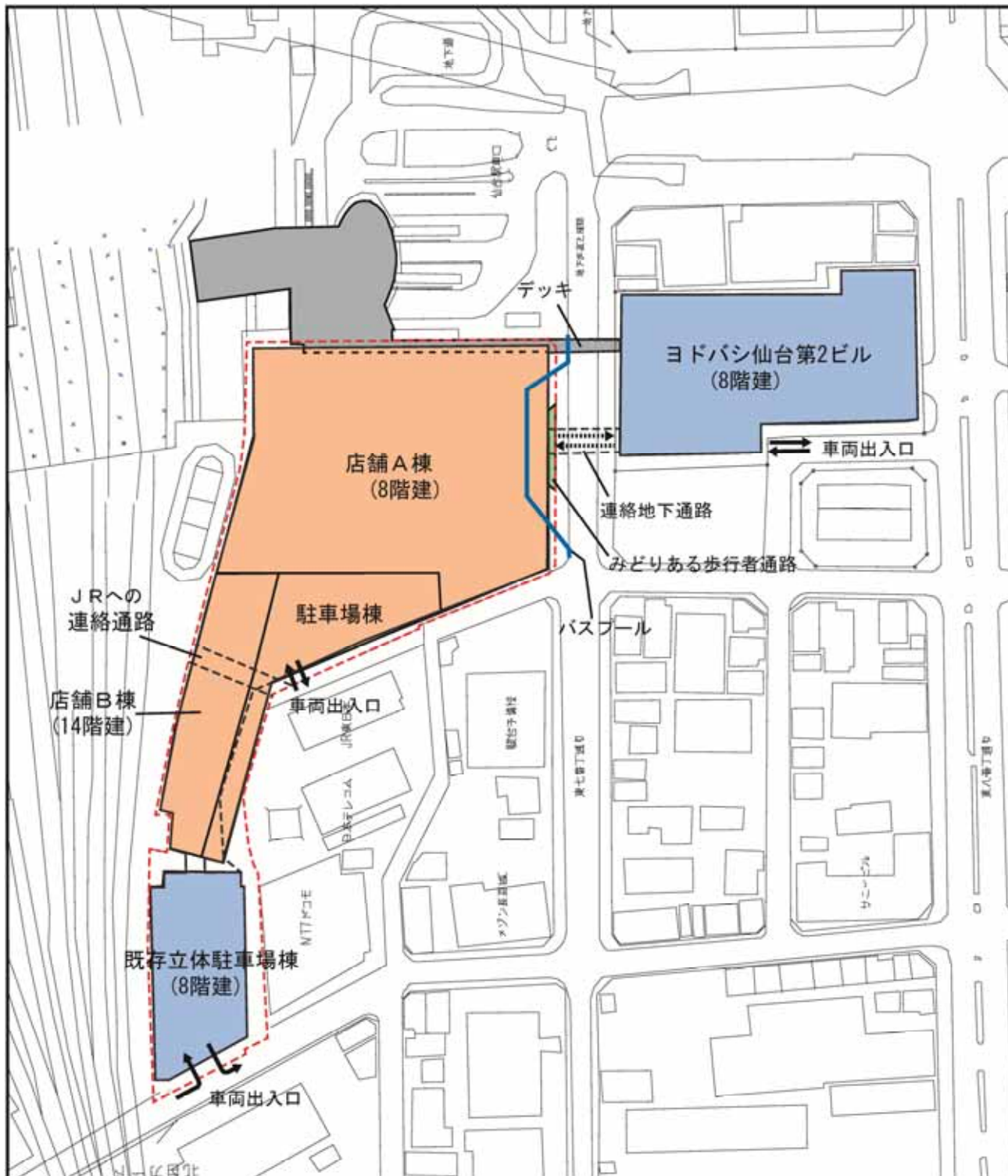
ヨドバシ仙台第2ビル（以下、「既存店舗」という）は、現在仙台駅東口の駅前のペデストリアンデッキからエスカレーターで一旦地上に降り、再びエスカレーターとデッキで既存店舗に入る構造となっているが、この既存エスカレーターを撤去し、新たに駅前のペデストリアンデッキに接続することで、仙台駅東口、新店舗及び既存店舗を接続する計画とする。

また、新店舗と既存店舗は地下通路を新設して接続させ、既存店舗を経由して東八番丁通りへの自動車の出入りを確保する計画である。

東七番丁通り沿いには、公共交通機能（バスプール）を整備するとともに、みどりのある歩行者通路を整備する計画である。

表2-1 本事業の内容

| 項目 | 概要 |
|---------------------|---|
| 事業名称 | ヨドバシ仙台第1ビル計画 |
| 種類 | 大規模建築物の建設の事業 |
| 位置 | 仙台市宮城野区榴岡一丁目2-10 他 |
| 主要用途 | 商業施設、駐車場 |
| 敷地面積 | 約15,500㎡ |
| 延べ面積 | 約116,700㎡（既存立体駐車場約15,700㎡を含む） |
| 建築物の高さ | 店舗A棟：約31m 店舗B棟：約49m 駐車場棟：約31m 既存立体駐車場棟：約28m |
| 階数 | 店舗A棟：地上8階、地下2階 店舗B棟：地上14階 駐車場棟：地上8階 既存立体駐車場棟：地上8階 |
| 構造 | 鉄骨造一部鉄筋コンクリート造 |
| 工事予定期間 | 平成27年4月～平成28年3月 |
| 供用開始時期 | 平成28年3月（予定） |
| 環境影響評価を実施することになった要件 | 「仙台市環境影響評価条例」（平成10年 仙台市条例第44号）第2条第3項第21号 延べ面積が50,000平方メートル以上の大規模建築物の建設 |



凡例








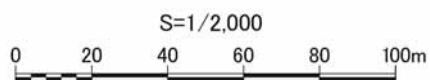
- | | | | |
|---|----------|---|------------|
|  | 計画地 |  | デッキ |
|  | 計画建築物 |  | みどりある歩行者通路 |
|  | 既存建築物 | | |
|  | 車の動線 | | |
|  | 車の動線(地下) | | |

図2-2 計画建築物配置図



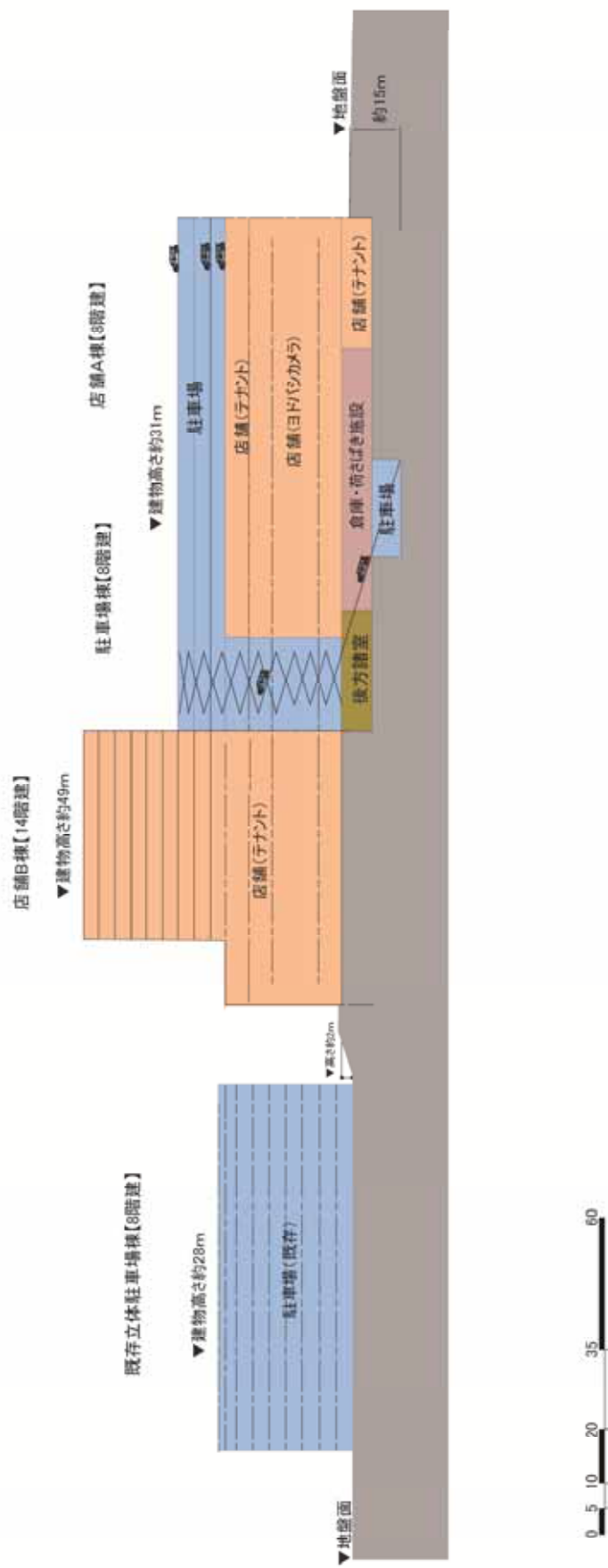


図2-3 計画建築物断面

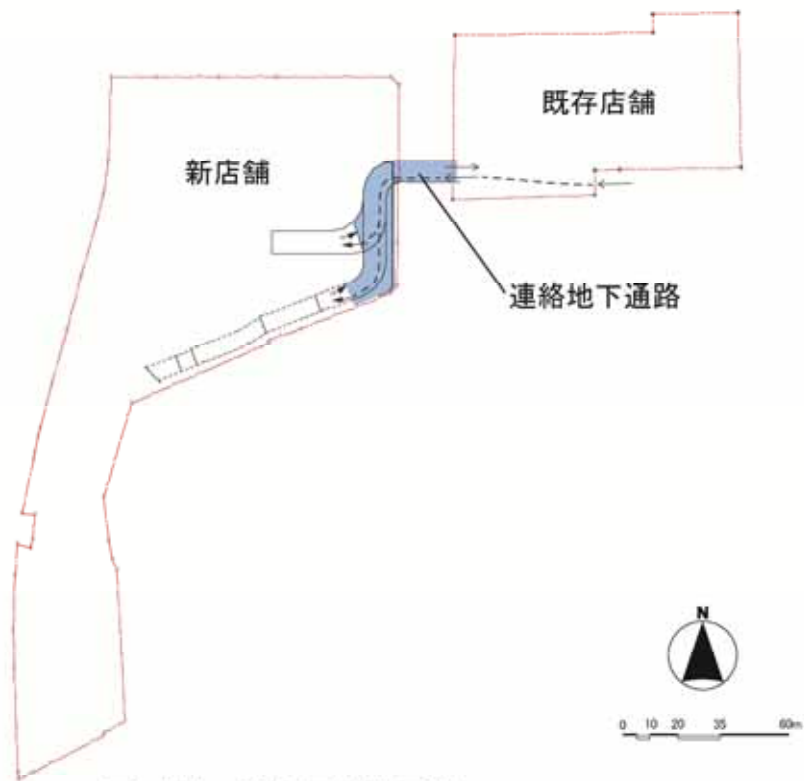


図2-4(1) 各階平面図(地下2F)

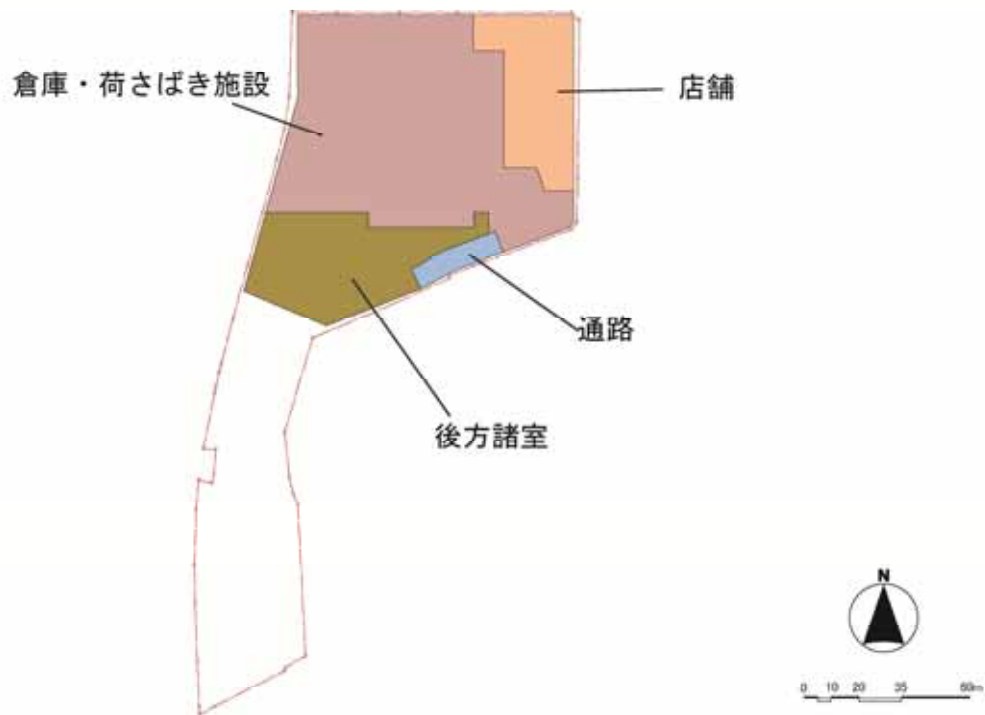


図2-4(2) 各階平面図(地下1F)

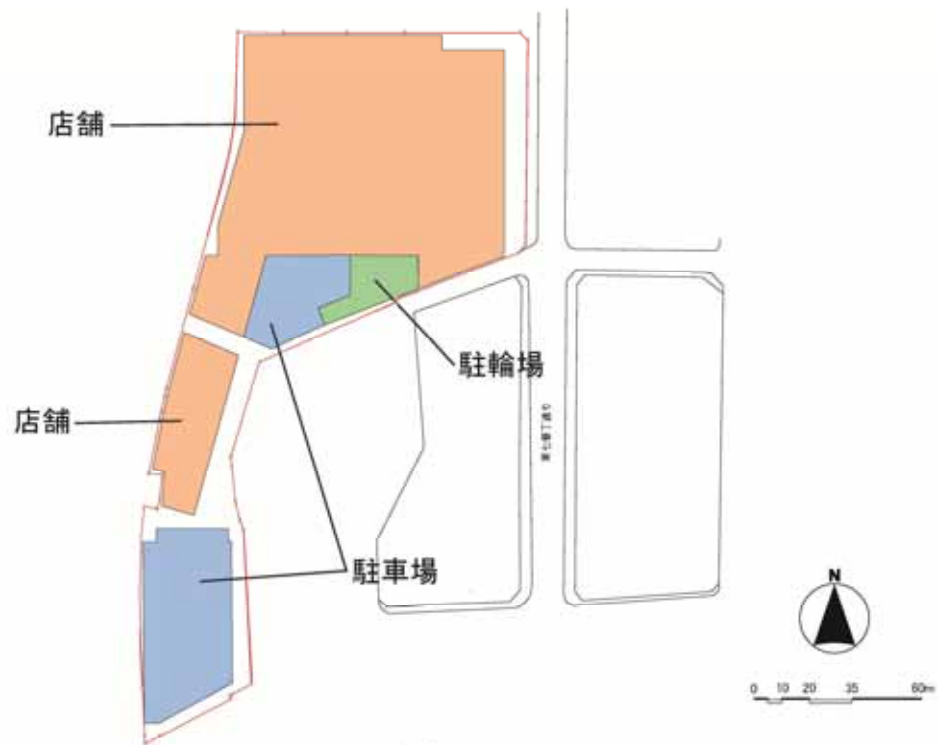


図2-4(3) 各階平面図(1F)

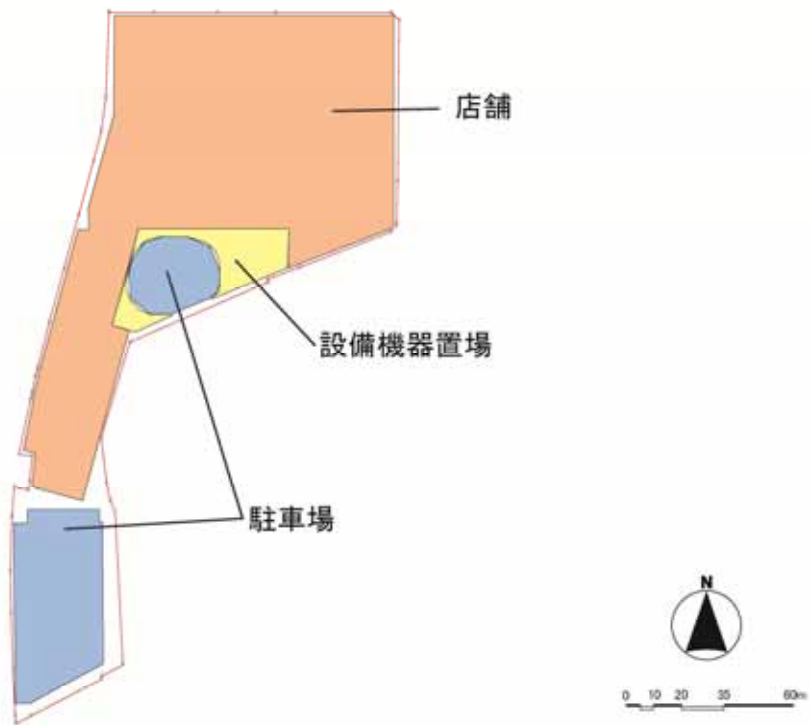


図2-4(4) 各階平面図(2F)

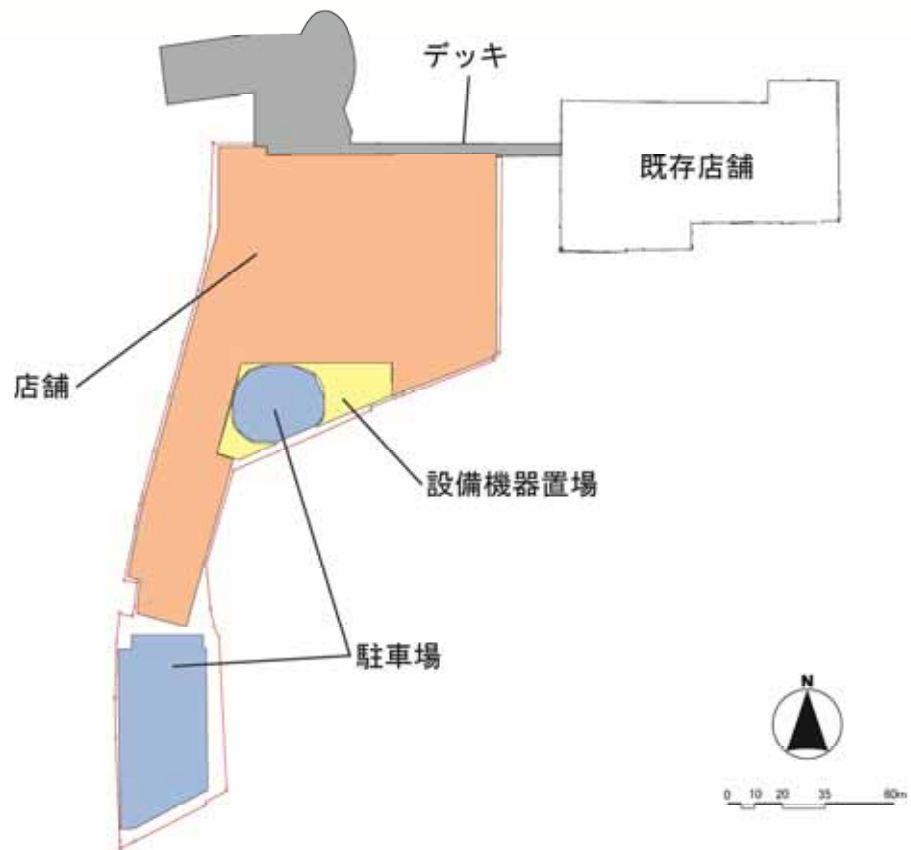


図2-4(5) 各階平面図(3F)

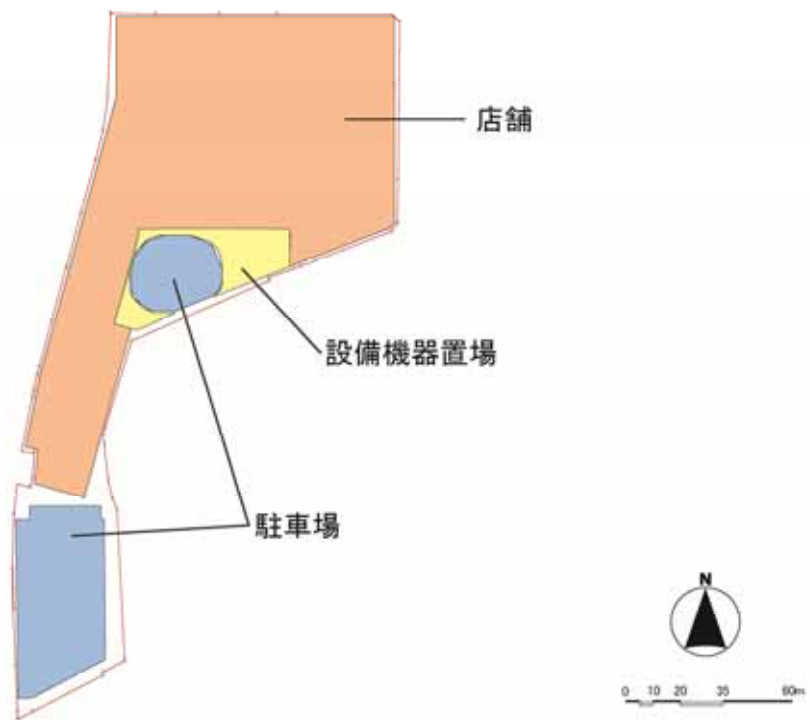


図2-4(6) 各階平面図(4F)

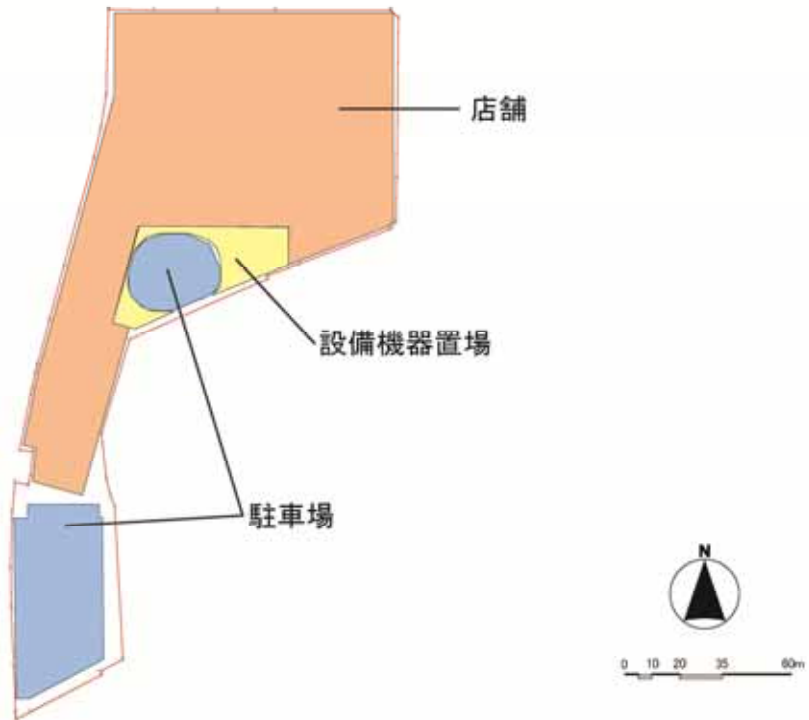


図2-4(7) 各階平面図(5F)

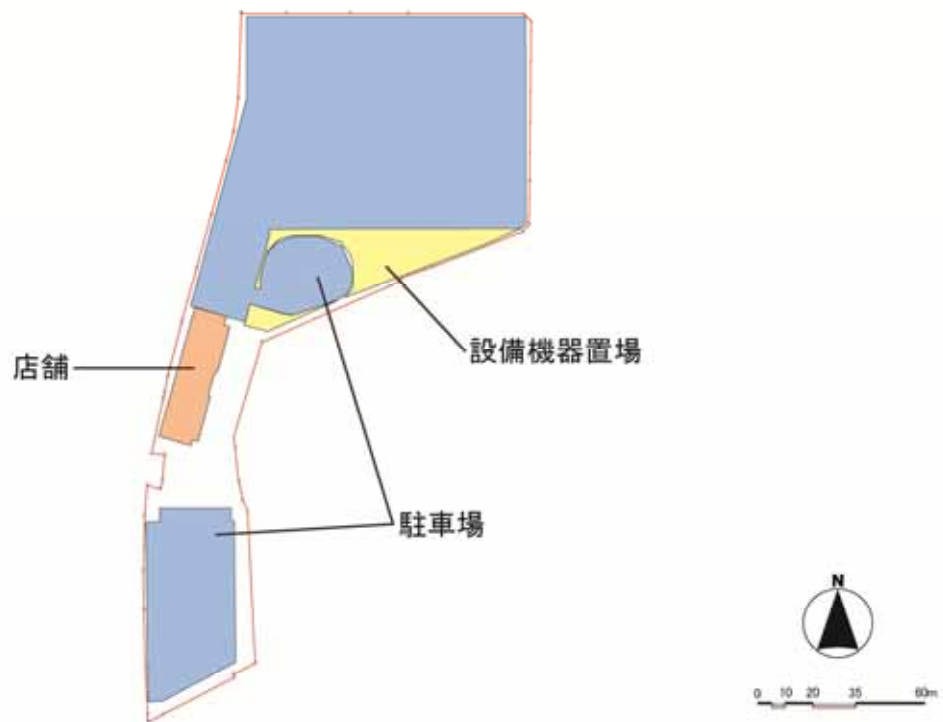


図2-4(8) 各階平面図(6F~8F)

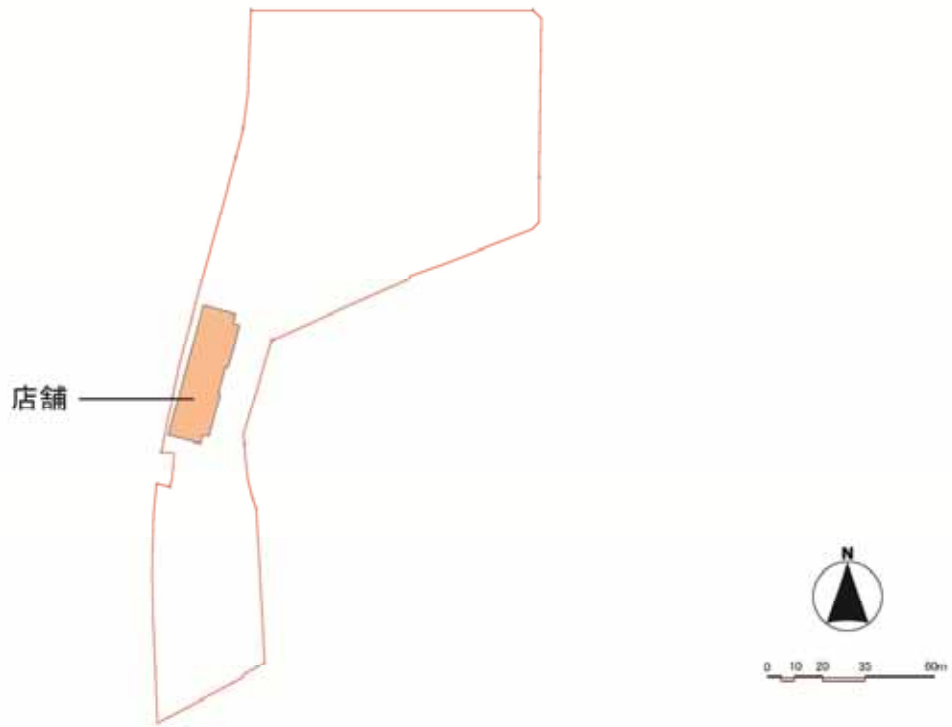


図2-4(9) 各階平面図(9F~14F)

2.6 工事計画の概要

本事業の工程は、表2-2に示すとおりであり、平成27年4月に着工し、平成28年3月に竣工させ、同月に開業する予定である。

表2-2 事業工程

| | 平成26年 | | | 平成27年 | | 平成28年 |
|---------------|-------|------|--------|-------|-------|-------|
| | 4～6月 | 7～9月 | 10～12月 | 1～3月 | 4～12月 | 1～3月 |
| 基本計画 | ■ | | | | | |
| 設計(基本設計・実施設計) | | ■ | ■ | | | |
| 環境影響評価 | | ■ | ■ | ■ | | |
| 工事 | | | | | ■ | ■ |

2.7 環境の保全・創造等に係る方針

本事業は、JR仙台駅東西自由通路拡幅・東口駅ビルの新築にあわせて整備を行うことで東口地区の活性化を図り魅力ある街づくりを進め、地域の賑わいづくりに貢献するものである。

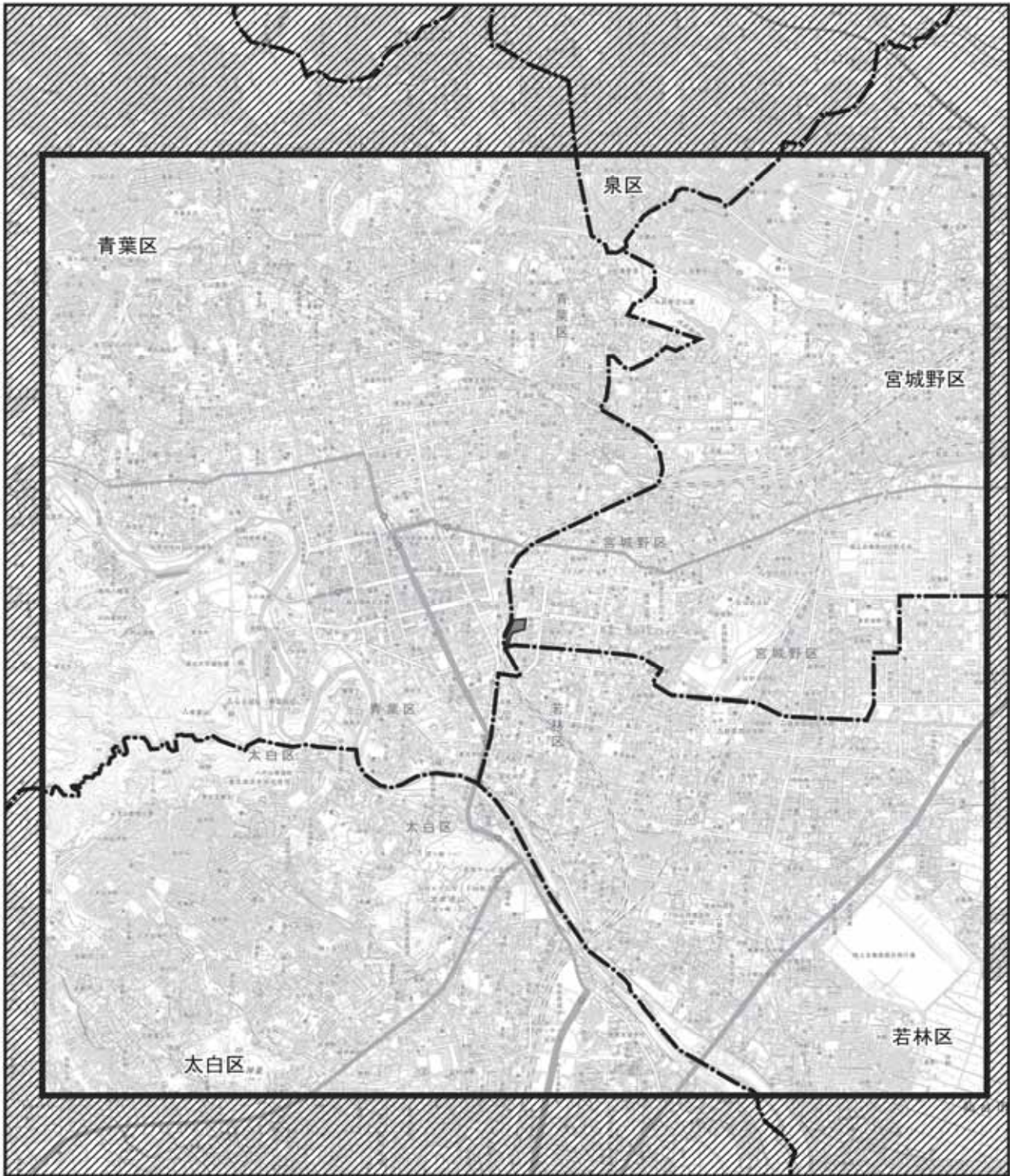
計画地は仙台駅東口に面する場所に位置していることから、施設計画については街並み景観形成に配慮した計画とするほか、みどりのある歩行者通路の整備など緑化の推進を行うとともに、来街者が安全で自由に往来できる歩行者ネットワークの一翼を担うペDESTリアンデッキを再整備し、新設される地下鉄東西線「宮城野通駅」と仙台駅をつなぐ賑わいの街路の整備を行う。

さらに、新店舗と既存店舗は地下通路を新設して接続させ、既存店舗を經由して東八番丁通りへの自動車の出入りを確保し駅前周辺道路の渋滞緩和を図る計画とするほか、東七番丁通り沿いには、公共交通機能（バスプール）を整備する計画である。

また、建築設計の段階から省エネルギー・低炭素化に配慮するとともに、可能な限り省エネルギー型の設備機器を導入することにより、エネルギー使用の低減並びに低炭素化に努める計画とする。

3. 事前調査対象範囲

事前調査対象範囲（以降「調査範囲」と言う。）は、事業立地に際して、配慮すべき事項を明らかにするために必要な情報（地域の環境特性）を把握できる範囲とする。調査範囲は、計画地周辺において、事業立地において特に配慮が必要と考える動植物等の自然環境が豊かな地域や、地形・地質、景観資源の豊富な地域を包括する地域として、計画地を中心とした8km四方の範囲を主とし、図3-1に示すとおりとする。



凡 例




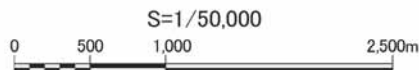
-  計画地
-  区 界
-  計画地を中心とした8km四方の範囲

図3-1 事前調査対象範囲



4. 事前調査結果

4.1 水象

調査範囲の水象の状況は、図4-1に示すとおりである。

計画地の南側には名取川水系一級河川広瀬川が西から南の方向に流れている。また、北側には七北田川水系二級河川梅田川が西から東の方向に流れている。

計画地周辺には、表4-1に示すとおり与兵衛沼溜池、新堤溜池や天沼といった沼や溜池が点在している。

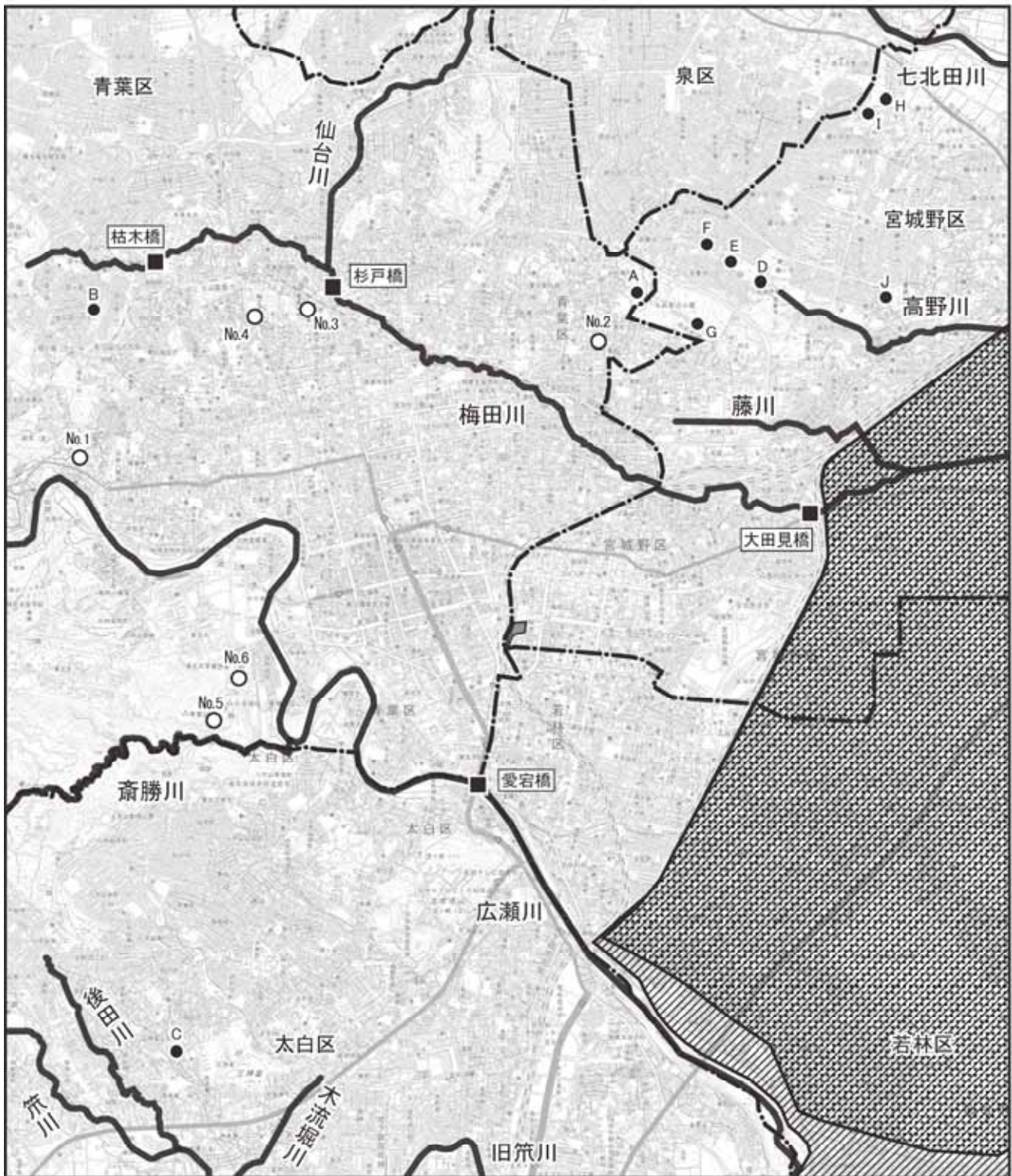
「公害関係資料集」（平成24年版 仙台市環境局）によると、平成24年度の広瀬川の愛宕橋における流量は1.4～22m³/秒、梅田川の枯木橋では0.011～0.12m³/秒、杉戸橋では0.029～0.087m³/秒、大田見橋では0.042～0.31m³/秒となっている。

計画地は、「宮城県公害防止条例」に基づく地下水採取規制地域及び「工業用水法」に基づく指定地域の対象地域外である。








表4-1 調査範囲の主な湖沼

| No. | 名称 | 所在地 |
|-----|-----------|----------------|
| A | 新堤溜池 | 青葉区小松島新堤25-1 |
| B | 菊田山溜池 | 青葉区貝ヶ森1丁目11 |
| C | 天沼 | 太白区三神峯 |
| D | 安養寺上溜池 | 宮城野区安養寺2丁目4-1 |
| E | 安養寺中溜池 | 宮城野区安養寺2丁目7-1 |
| F | 安養寺下溜池 | 宮城野区安養寺2丁目13 |
| G | 与兵衛沼溜池 | 宮城野区蟹沢15 |
| H | 北の下溜池(北堤) | 宮城野区鶴ヶ谷北2丁目1-1 |
| I | 北の中溜池(中堤) | 宮城野区鶴ヶ谷北2丁目5 |
| J | 小僧沢下溜池 | 宮城野区燕沢2丁目15-1 |

出典:「平成21年度自然環境に関する基礎調査業務報告書」(平成22年3月仙台市)



凡例

- | | |
|---|--|
|  計画地 |  宮城県公害防止条例に基づく地下水採取規制地域 |
|  区境界線 |  工業用水法に基づく指定地域 |
|  河川 | |
|  湖沼 (No.A~J) | |
|  湧水池点 (No.1~6) | |

出典:1.「平成21年度 仙台市自然環境に関する基礎調査業務委託報告書」(平成22年3月 仙台市)

2.「宮城県公害防止条例」(昭和46年 宮城県条例第12号)

3.「工業用水法」(昭和31年6月 法律第146号)

図4-1 調査範囲の水象の状況



4.1.1 水源地

仙台市における上水は、釜房ダム、七北田ダム、宮床ダム等のダム水、新川水源、滝原水源、野尻水源等の井戸・湧水から取水しているが、これらの水源は調査範囲にはない。

調査範囲では、広瀬川、笹川、梅田川及び七北田川に農業用水の取水堰や揚水機が設置されている。施設概要を表4-2に、施設の位置を図4-2示す。

「農業用水施設台帳(河川取水施設)改訂五版」(平成20年3月 宮城県農林水産部農村振興課)によると、調査範囲の広瀬川には、上流から、愛宕堰(取水量:6.045m³/秒(常時)~7.425m³/秒(最大))と、郡山堰(取水量:0.161m³/秒(常時)~0.180m³/秒(最大))の2箇所の取水堰がある。笹川には、上流から、紅堂揚水機(取水量:0.100m³/秒)、苗代揚水機(取水量:0.015m³/秒)、唐松揚水機(取水量:0.011m³/秒)の3機がある。梅田川には上流から、荒巻二番堰(取水量:0.035m³/秒)、荒巻三番堰(取水量:0.004m³/秒(常時)~0.030m³/秒(最大))、杉下堰(取水量:0.200m³/秒)の3箇所の取水堰がある。また、七北田川には、宝堰(取水量:0.600m³/秒(常時)~0.700m³/秒(最大))がある。

表4-2 農業用水取水施設の概要

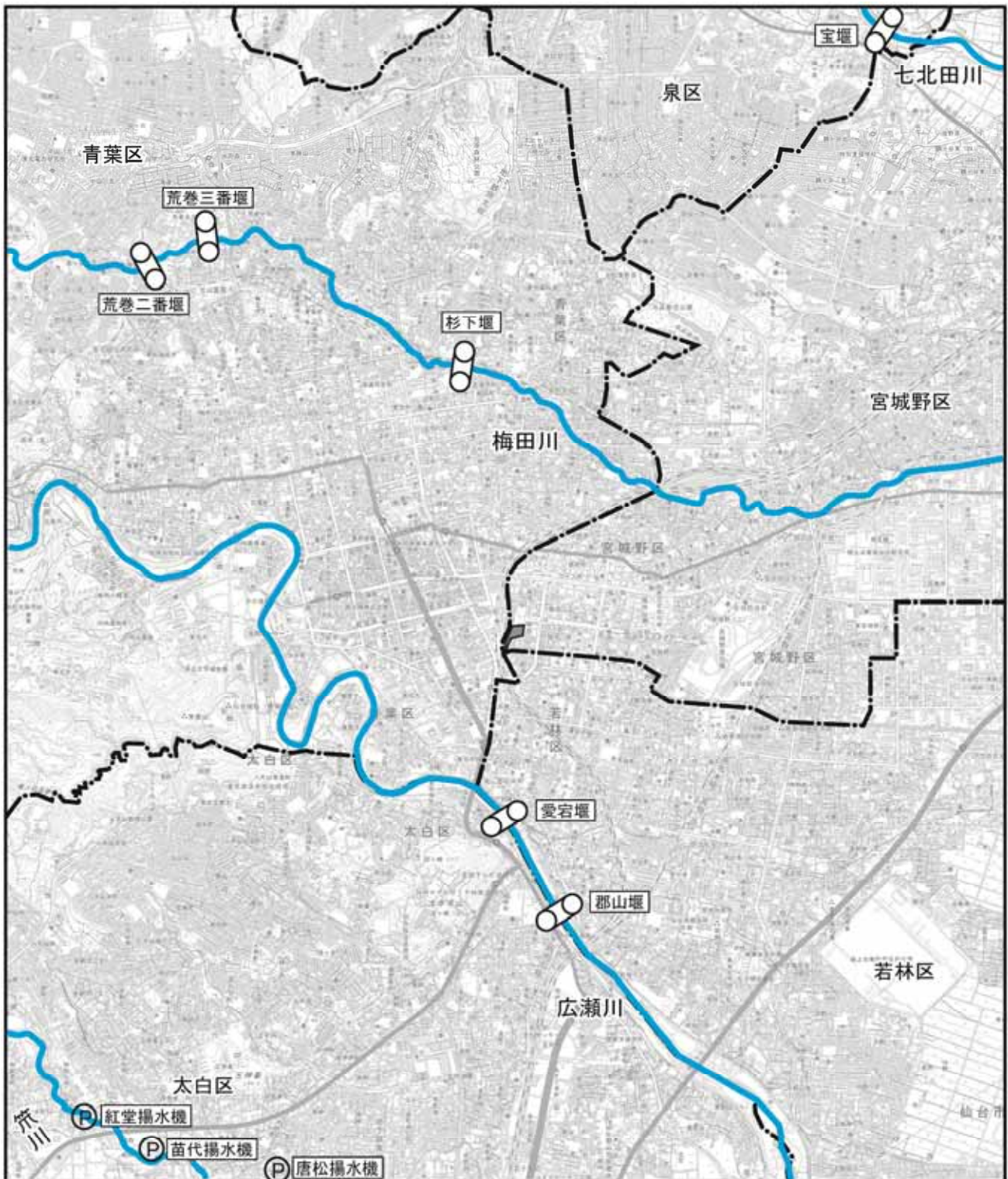
| 河川名 | 施設名 | 所在地 | 取水量(m ³ /秒) | | 施設所有者 | 施設管理者 |
|------|-------|--------------|------------------------|--------|--------|------------|
| | | | 最大 | 常時 | | |
| 広瀬川 | 愛宕堰 | 仙台市若林区土樋 | 7.4250 | 6.0450 | 仙台市 | 仙台東土地改良区 |
| 広瀬川 | 郡山堰 | 仙台市青葉区根岸 | 0.1800 | 0.1610 | 仙台市 | 郡山水利組合 |
| 笹川 | 紅堂揚水機 | 仙台市青葉区鉤取字町 | 0.1000 | 0.0100 | 紅堂水利組合 | 紅堂水利組合 |
| 笹川 | 苗代揚水機 | 仙台市太白区富田字八幡東 | 0.0150 | 0.0150 | 富田生産組合 | 富田生産組合 |
| 笹川 | 唐松揚水機 | 仙台市太白区富沢字上野東 | 0.0110 | 0.0110 | 仙台市 | 苗代堰水利組合 |
| 梅田川 | 荒巻二番堰 | 仙台市青葉区荒巻 | 0.0350 | 0.0350 | 荒巻水利組合 | 荒巻水利組合 |
| 梅田川 | 荒巻三番堰 | 仙台市青葉区荒巻銅谷 | 0.0300 | 0.0040 | 荒巻水利組合 | 荒巻水利組合 |
| 梅田川 | 杉下堰 | 仙台市青葉区梅田町 | 0.2000 | 0.2000 | 四ツ谷堰協会 | 四ツ谷堰協会 |
| 七北田川 | 宝堰 | 仙台市泉区七北田字松森 | 0.7000 | 0.6000 | 多賀城市 | 宝堰加瀬溜井管理組合 |

出典:「農業用水施設台帳(河川取水施設)改訂五版」(平成20年3月 宮城県農林水産部農村振興課)

4.1.2 湧水の状況

調査範囲の湧水の状況は、表4-3及び図4-1に示すとおりである。

現存する湧水としては、広瀬川沿いの清水門、御清水(おすず)、梅田川沿いの野田の清水等がある。



凡例

- 計画地
- 区境界線
- 河川
- 堰
- 揚水機

出典：「河川取水施設図」（平成20年3月 宮城県）

図4-2 農業用水取水位置

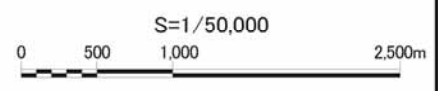


表4-3 調査範囲における湧水池点

| No. | 名称 | 概要 | 現状 | 所在地 |
|-----|----------|---|------------|----------|
| 1 | 山上清水 | 仙台三清水に挙げられていた。昔は付近の民家等で使用されていたが、近年は利用する人も少なくなり、水位も低下し、透明度も低下した。 | 現存 飲用不可 | 青葉区八幡5丁目 |
| 2 | 野田の清水 | 万寿寺境内に保存されている。伊達家の煎茶用として使用されていたとされる。30年前までは飲料水や生活水として使用されていた。 | 現存 | 青葉区高松2丁目 |
| 3 | 青葉神社内湧水 | かつては参道石段の脇を小川のように流れていた。現在は古井戸があるが、使われていない。付近には湧水によると考えられる池がある。 | 現存 未使用 | 青葉区青葉町 |
| 4 | 輪王寺内湧水 | 輪王寺墓地図内に湧く。周辺地域は他にも湧水が多く見られる。 | 現存 | 青葉区北山1丁目 |
| 5 | 御清水(おすず) | 仙台城の重要な湧水で、東北大学植物園内にある。この水を本丸の貯水槽に引いて水堀や飲料水として利用され、余った水は谷浴いに流して、中嶋池に注ぐように工夫されていた。 | 現存 | 東北大学植物園内 |
| 6 | 清水門 | 仙台市博物館の裏手にある石垣が清水門であり、この脇から、仙台藩御用酒造りに使われていた清水が今も湧いている。 | 現存 | 仙台市博物館裏 |

出典:「平成21年度仙台市自然環境に関する基礎調査業務委託報告書」(平成22年3月 仙台市)

4.1.3 自然性の高い水辺地の状況

調査範囲の自然性の高い水辺地の状況としては、霊屋下セコイヤ類化石林等の貴重な地形・地質(表4-4及び図4-5参照)、ヤナギ高木・低木群落等の植生自然度の高い植生(図4-9参照)、仙台市霊屋広瀬川面(断崖・絶壁)等の景観資源(表4-17及び図4-11参照)が豊富な広瀬川がある。

4.2 地形・地質

4.2.1 地形・地質

調査範囲の地形の状況は、図4-3に示すとおりである。

仙台市の地形は、西部の奥羽山脈東麓に沿って広がる陸前丘陵、中央部を西から東に流下する七北田川、広瀬川、名取川の各河川沿いに発達する河岸段丘、東部の仙台湾に沿って広がる沖積平野に大別され、西側から東側に移行するにつれて標高が低くなっている。

調査範囲は、七北田丘陵、青葉山丘陵、広瀬川台地、宮城野海岸平野が接する地域であり、計画地は広瀬川台地の中央部に位置している。

また、調査範囲の地質の状況は、図4-4に示すとおりである。

計画地周辺には広瀬川左岸を中心に礫層・砂層及び粘土層からなる河岸段丘堆積物や砂からなる自然堤防堆積物等が広く分布している。また、広瀬川右岸には表層のローム層と下位の砂礫層からなる青葉山層の他、下位の砂岩等からなる大年寺層、シルト岩・砂岩・凝灰岩等からなる向山層等が分布している。

4.2.2 注目すべき地形・地質

調査範囲における注目すべき地形・地質は、表4-4及び図4-5に示すとおりである。

学術上重要な地形・地質については、丘陵地形・峡谷・風隙の典型例で学術上重要、かつ、動植物の重要な生育・生息地として計画地の西側に位置する「青葉山丘陵と竜ノ口溪谷及びその下流部」が、化石産地として「霊屋下セコイヤ類化石林」があげられる。また、地殻変動による地形として「長町ー利府線」、「大年寺山」及び「鹿落坂」が、河川の作用による地形として「虚空蔵淵」、「古竜ノ口川」及び「広瀬(牛越橋上流～愛宕橋間)」が、その他の地形として「竜ノ口溪谷ー虚空蔵淵」があげられる。

表4-4 注目すべき地形・地質

| No. | 名称 | 選定理由※ | | | 概要 |
|-----|--------------------|-------|---|---|--|
| | | ① | ② | ③ | |
| 1 | 青葉山丘陵と竜ノ口溪谷及びその下流部 | | ○ | | ・「広瀬川の清流を守る条例」特別環境保全区域 ・国指定天然記念物(青葉山) |
| 2 | 霊屋下セコイヤ類化石林 | | ○ | | ・市指定天然記念物 |
| 3 | 長町ー利府線 | | ○ | ○ | ・活断層地形 |
| 4 | 大年寺山 | | ○ | | ・活断層地形 |
| 5 | 鹿落坂 | | ○ | | ・活断層地形 |
| 6 | 虚空蔵淵 | | | ○ | ・河川的作用による地形(ナメ・淵) |
| 7 | 古竜ノ口川 | | | ○ | ・河川的作用による地形(風隙) |
| 8 | 広瀬川(牛越橋上流～愛宕橋間) | | | ○ | ・河川的作用による地形(瀬) |
| 9 | 竜ノ口溪谷ー虚空蔵淵 | | | ○ | ・その他の地形(地層の見える大露頭) |
| — | — | 0 | 5 | 5 | — |

注)選定理由

- ①「日本の地形レッドデータブック第2集」(平成14年 日本の地形レッドデータブック作成委員会)に掲載されている地形
- ②「平成22年度 仙台市自然環境に関する基礎調査業務委託報告書」(平成23年3月 仙台市)に掲載されている地形・地質
- ③「日本の典型地形 都道府県一覧」(平成11年国土地理院)に掲載されている地形

4.2.3 大規模な造成を要する斜面地の状況

調査範囲の30度以上の急斜面は、図4-6に示すとおり、竜ノ口溪谷や荒巻付近の広瀬川右岸側にみられる。計画地付近は平坦地であり、30度以上の急斜面はない。計画地南側の広瀬川右岸側、八木山、大年寺山周辺は急傾斜地崩壊危険区域、地すべり防止区域及び砂防指定地が点在している。

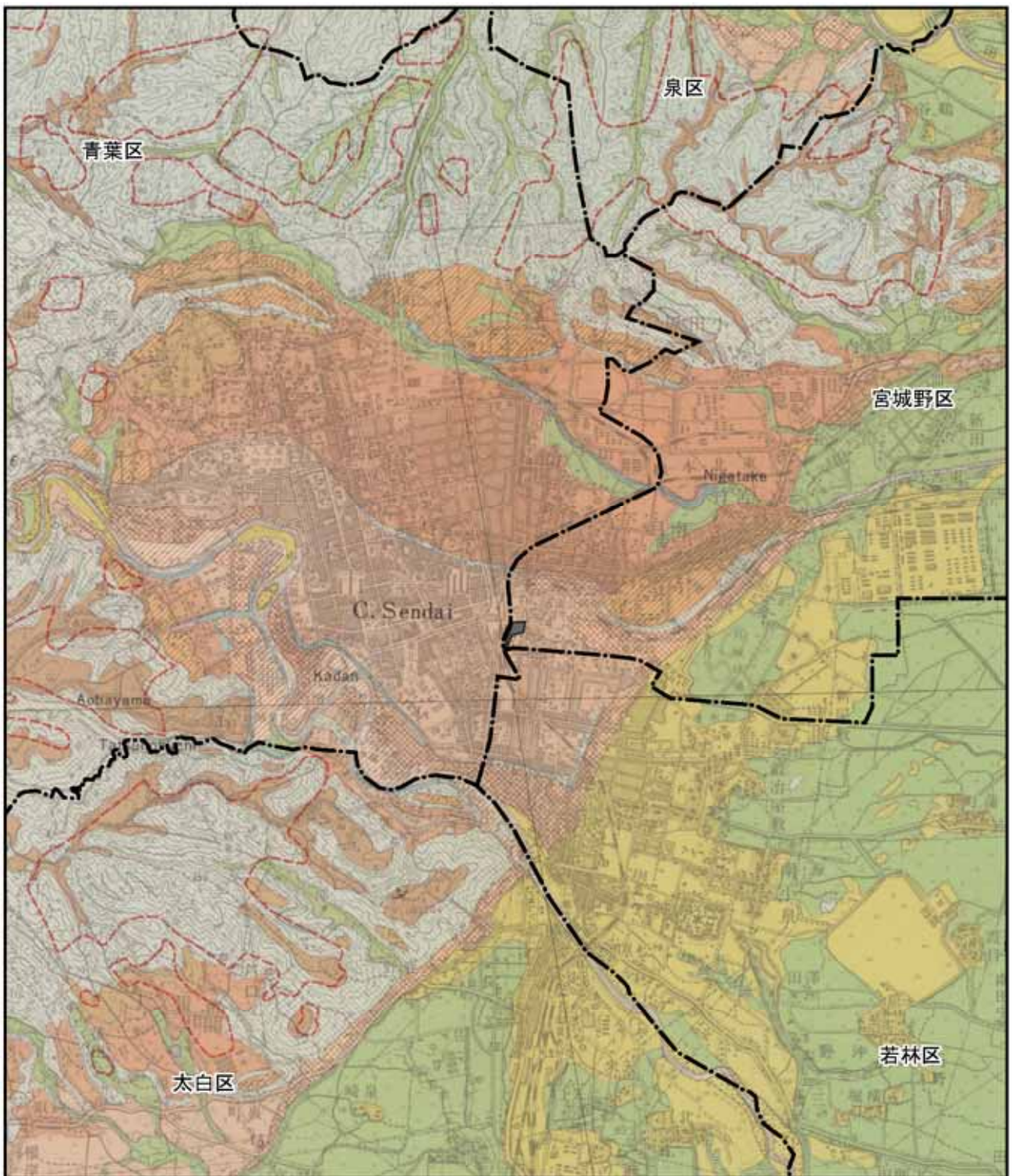
4.2.4 災害履歴

調査範囲内において発生した災害は、以下のとおりである。特に東北地方太平洋沖地震では、この地域に津波は到達しなかったものの、建物の全壊・半壊等の被害が発生した。

- ・1978年6月12日 宮城県沖地震(震度5)
- ・1986年8月4～5日 昭和61年8月洪水(広瀬川流域で浸水被害)
- ・2003年5月26日 三陸南地震(震度5強)
- ・2003年7月26日 宮城県北部地震(青葉区:震度4)
- ・2008年6月14日 岩手・宮城内陸地震(震度5強)
- ・2011年3月11日 東北地方太平洋沖地震(宮城野区:震度6強、青葉区・若林区:震度6弱)

4.2.5 災害の危険箇所

調査範囲内における災害の危険箇所は図4-7に示すとおりである。青葉区の大年寺山を中心にして、防災に係る法令(急傾斜地の崩壊による災害の防止に関する法律、地すべり等防止法、砂防法)に関する指定地等が分布している。



凡例

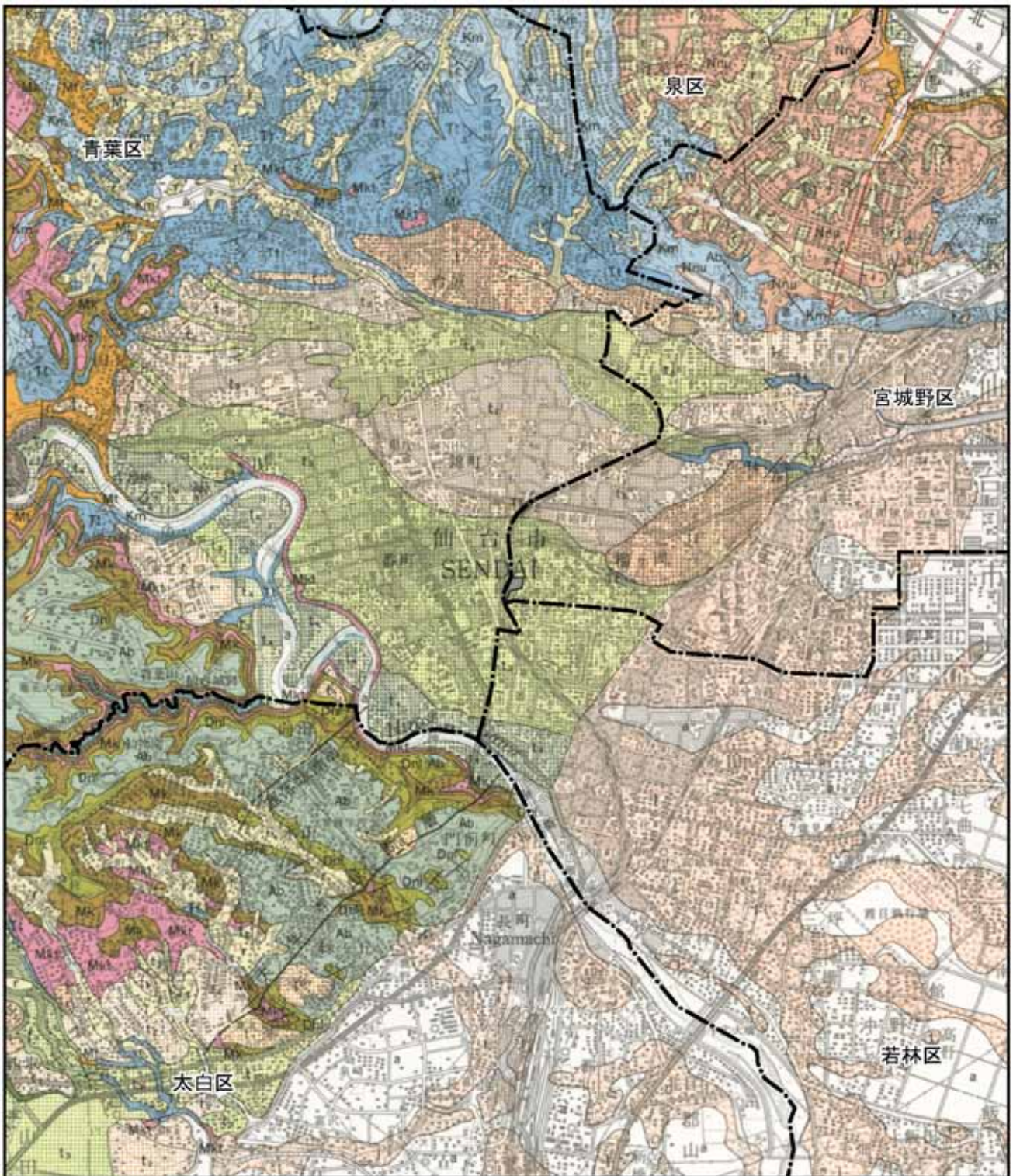
- | | | | | |
|------------------------------|---|---|---|---|
| <p>■ 計画地</p> <p>--- 区境界線</p> | <p>丘陵地</p> <ul style="list-style-type: none"> ■ 丘頂緩斜面及び丘腹緩斜面 ■ 丘腹緩斜面 ■ 急斜面 (谷密度80以上) ■ 急斜面 (谷密度80未満) | <p>砂礫台地</p> <ul style="list-style-type: none"> ■ 上位段丘面 (Gt I) ■ 中位段丘面 (Gt II+) ■ 中位段丘面 (Gt II) ■ 下位段丘面 (Gt III+) ■ 下位段丘面 (Gt III) | <p>低地</p> <ul style="list-style-type: none"> ■ 谷底平野 ■ 自然堤防及び砂堆・浜境 ■ 海岸平野 ■ 河原及び浜 ■ 砂丘 | <p>その他</p> <ul style="list-style-type: none"> ■ 湿地 ○ 地すべり地形 — 崖 --- 人工平地地界 |
|------------------------------|---|---|---|---|

出典:「土地分類基本調査 地形・地質・土壌」仙台(昭和42年3月 経済企画庁)

図4-3 地形分類図

S=1/50,000
0 500 1,000 2,500m



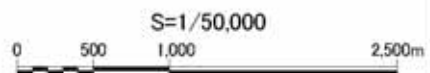


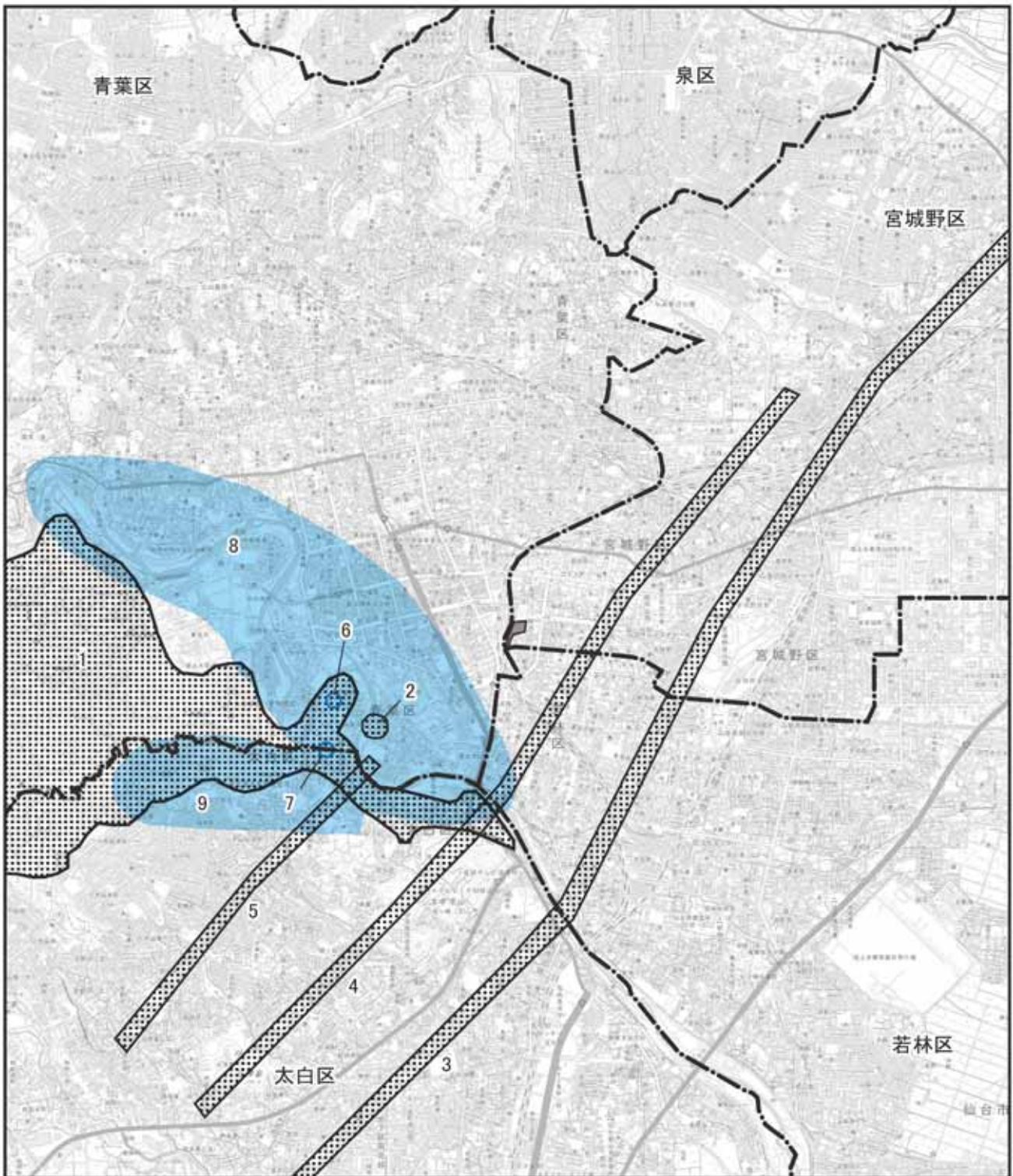
凡例

| | | | | |
|------|---------------------------|--|--------------------------------------|------------------------|
| 計画地 | 埋谷土 土砂 | 大年寺層 砂岩・礫岩及びシルト岩 | 三滝層 安山岩質・玄武岩質溶岩 火山角礫岩及び凝灰角礫岩 | 茂庭層 礫岩・礫混じり砂岩及び砂岩 |
| 区境界線 | 沖積層 砂及び粘土 | 向山層 軽石凝灰岩及び扇状凝灰岩 砂岩・シルト岩 重灰・凝灰岩及び礫岩 | 梨野層 異地性ブロックを含む軽石凝灰岩 砂質凝灰岩及び砂岩 | 高館層 火山角礫岩・凝灰角礫岩及び砂岩 |
| 断層 | 河岸段丘堆積物 礫層・砂層 及び粘土層 | 電の口層 シルト岩・砂質シルト岩 凝灰岩及び砂岩 | 七北田層 砂岩（凝灰岩薄層を挟む） 砂岩・軽石凝灰岩及び礫岩 | 安山地帯岩質及び玄武岩溶岩 |
| | 青葉山層 礫岩・砂層及び粘土層 | 亀岡層 砂岩・凝灰岩・シルト岩 重灰及び礫岩又は礫混じり砂岩 | 竊木層 軽石凝灰岩・火山礫凝灰岩 砂岩・礫岩及び凝灰角礫岩 | |

出典：5万分の1地質図幅「仙台」
（昭和61年3月）
独立行政法人 産業技術総合研究所
地質調査総合センター

図4-4 表層地質図






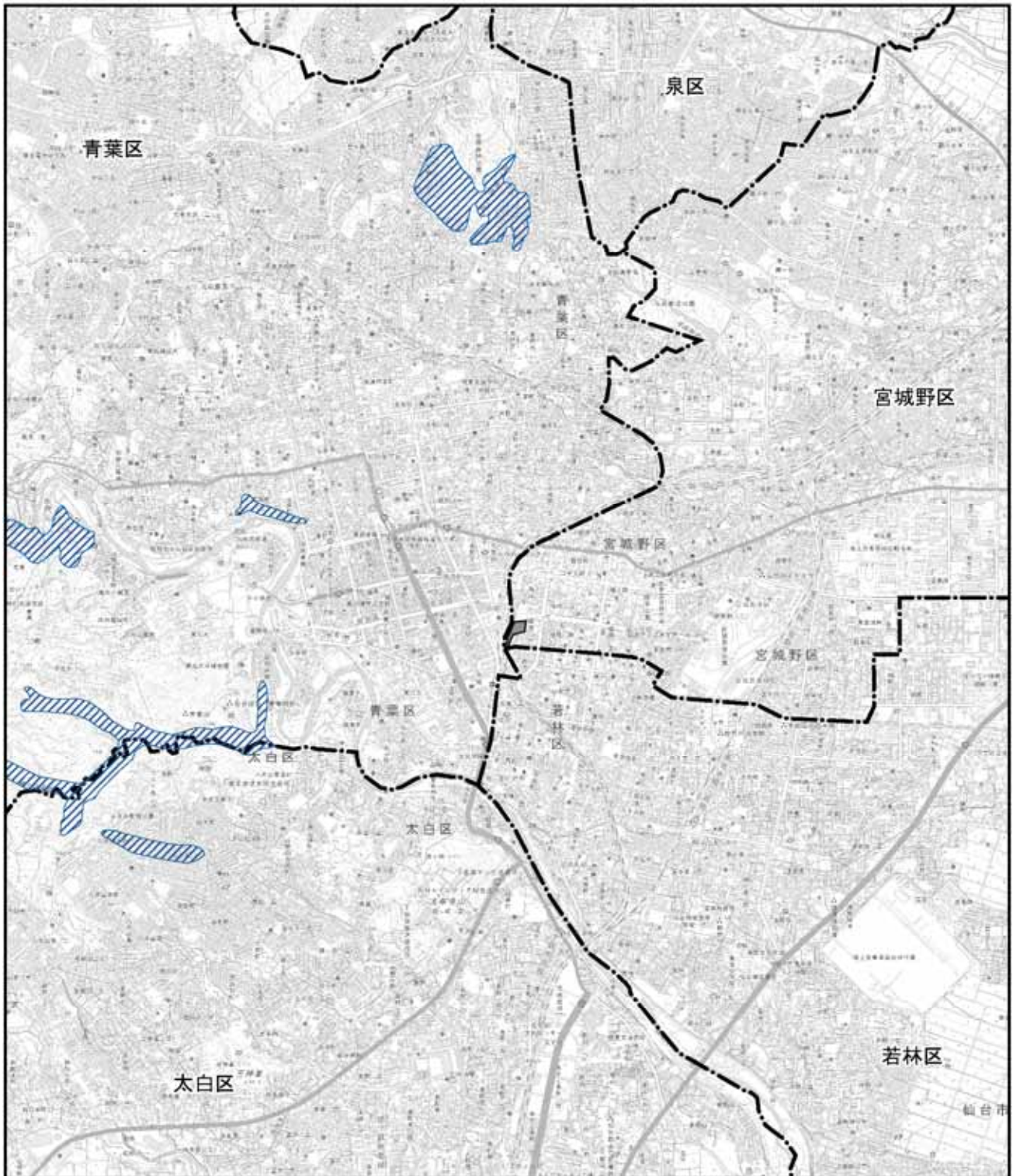
凡例

- 計画地
- 区境界線
- 注目すべき地形・地質
- 注目すべき地形・地質

出典:「平成22年度 仙台市自然環境に関する基礎調査業務委託報告書」(平成23年3月 仙台市)

図4-5 注目すべき地形・地質






凡例

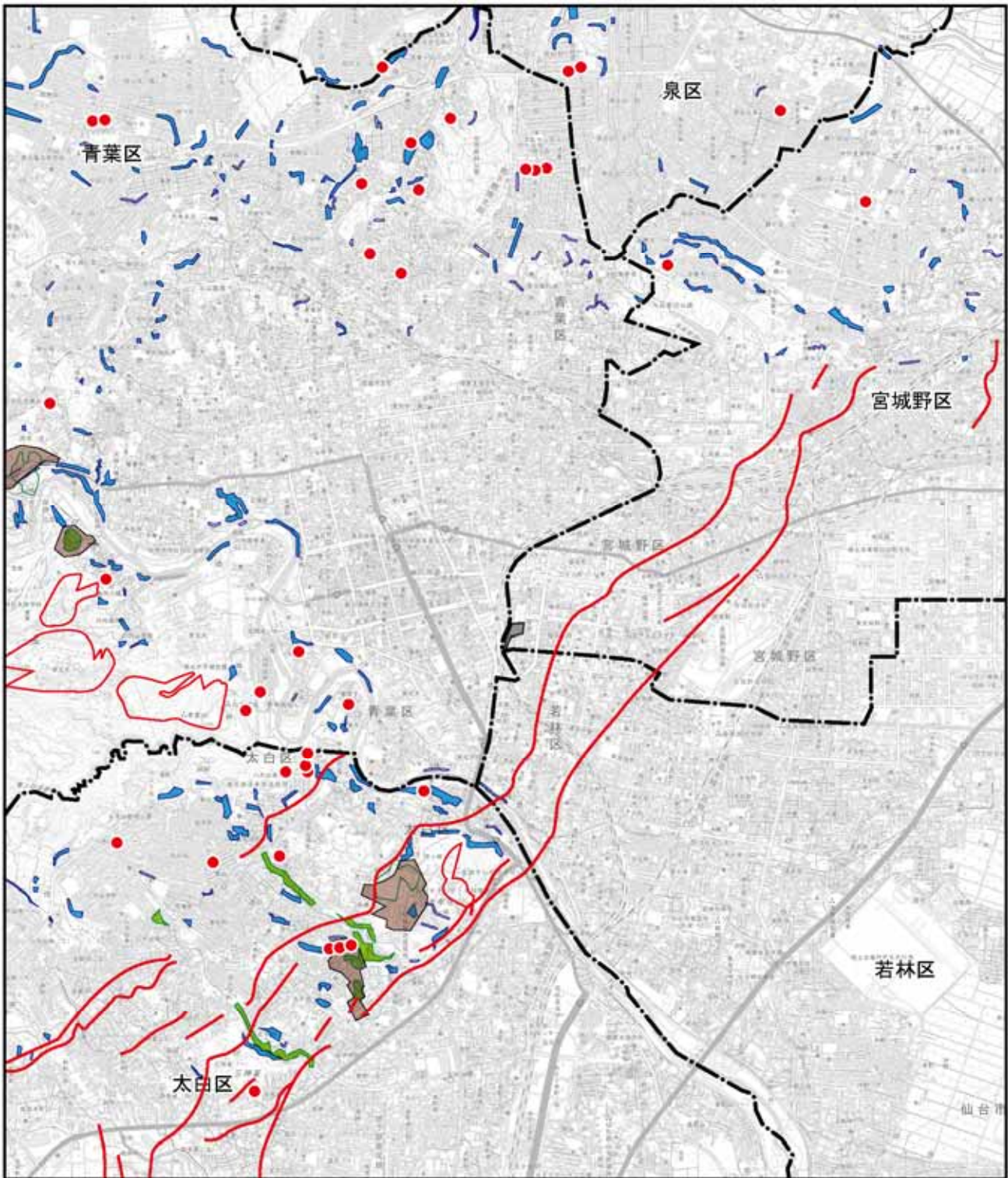
- 計画地
- 区境界線
- 30°以上の急傾斜地

出典:「土地分類基本調査 地形・地質・土じょう 仙台」(昭和42年3月 経済企画庁)











図4-6 急傾斜地の分布

S=1/50,000
0 500 1,000 2,500m





凡例

- | | | | |
|---|-----------|---|-----------|
|  | 計画地 |  | 砂防指定地 |
|  | 区境界線 |  | 地すべり防止区域 |
|  | 地すべり危険箇所 |  | 急傾斜崩壊危険区域 |
|  | 急傾斜崩壊危険箇所 |  | 活断層 |
|  | 土石流危険流域 |  | 崩壊地 |

出典: せんだいぐらしのマップ <http://www2.wagmap.jp/sendacity/top>

図4-7 防災関連等指定区域

S=1/50,000
0 500 1,000 2,500m



4.3 植物

4.3.1 注目すべき植物の状況

仙台市は、市域が海岸から奥羽山脈まで広がりを持ち、また、仙台市の丘陵地帯が暖温帯と冷温帯の間に位置する中間地帯と呼ばれる領域が広く占めているという特徴があり、暖地系及び寒地系の両方の植物がみられ、植物相が多様である。

注目すべき植物種は、「平成22年度 仙台市自然環境に関する基礎調査業務委託報告書」(平成23年3月 仙台市)において、「保全上重要な植物種」として選定されている種に加え、国や宮城県のレッドデータ等に該当する種とした(表4-5及び表4-6参照)。なお、仙台市の保全上重要な種のうち、減少種については、地域区分が「市街地地域」及び「東部田園地域」に該当する種とした。

調査範囲における注目すべき植物種は、表4-7(1)～(3)に示すとおりである。既存資料に記載のある種は49科・90種であった。

表4-5 「自然環境保全上重要な植物・動物として選定されている種」の判断基準

| 判断理由 | | 番号(※) | 説明 | |
|-------------------|--|-------|---|--|
| 仙台市における保全上重要な種の区分 | 学術上重要種 | 1 | 仙台市において、もともと稀産あるいは希少である種。あるいは分布が限定されている種。 | |
| | | 2 | 仙台市周辺地域が分布の北限、南限となっている種。あるいは隔離分布となっている種。 | |
| | | 3 | 仙台市が模式産地（タイプロカリティー）となっている種 | |
| | | 4 | その他、学術上重要な種 | |
| | 注目種 | 減少種 | EX | 絶滅。過去に仙台市に生息したことが確認されており、飼育・栽培下を含め、仙台市では既に絶滅したと考えられる種。 |
| | | | EW | 野生絶滅。過去に仙台市に生息していたことが確認されており、飼育・栽培下では存続しているが、野生ではすでに絶滅したと考えられる種。 |
| | | | A | 現在ほとんど見ることができない。 |
| | | | B | 減少が著しい。 |
| | | | C | 減少している。 |
| | | | * | 普通に見られる。 |
| | | | / | 生息・生育しない可能性が非常に大きい。 |
| | 環境指標種 | ○ | 本市の各環境分類において良好な環境を指標する種。（ビオトープやミティゲーションにおける計画・評価のための指標） | |
| | ふれあい保全種 | ○ | 市民に親しまれている（よく知られている）種のうち、保全上重要な種。（身近にある種の保全に対して啓蒙をはかるための種。） | |
| レッドデータ等 | 国 RL（「環境省第4次レッドリスト」（平成24・25年 環境省報道発表資料）掲載種） | EX | 絶滅 | |
| | | EW | 野生絶滅 | |
| | | CR | 絶滅危惧ⅠA類 | |
| | | EN | 絶滅危惧ⅠB類 | |
| | | VU | 絶滅危惧Ⅱ類 | |
| | | NT | 準絶滅危惧 | |
| | | DD | 情報不足 | |
| | | LP | 絶滅のおそれのある地域個体群 | |
| | 宮城 RL（「宮城県の希少な野生動植物－宮城県レッドリスト 2013 版－」（平成25年 宮城県）掲載種） | EX | 絶滅 | |
| | | EW | 野生絶滅 | |
| | | CR+EN | 絶滅危惧類 | |
| | | VU | 絶滅危惧Ⅱ類 | |
| | | NT | 準絶滅危惧 | |
| | | DD | 情報不足 | |
| | 要 | 要注目種 | | |
| | 天記・種保存法（「文化財保護法」（昭和25年法律第214号）及び「絶滅のおそれのある野生動植物の種の保存に関する法律（種の保存法）」（平成4年法律第75号）掲載種） | 特天 | 『文化財保護法』（昭和25年法律第214号）における特別天然記念物 | |
| | | 天 | 『文化財保護法』（昭和25年法律第214号）における天然記念物 | |
| | | 国内 | 『絶滅のおそれのある野生動植物の種の保存に関する法律（種の保存法）』（平成4年法律第75号）における国内希少野生動植物 | |
| | | 国際 | 『絶滅のおそれのある野生動植物の種の保存に関する法律（種の保存法）』（平成4年法律第75号）における国際希少野生動植物 | |

出典：「平成22年度 仙台市自然環境に関する基礎調査業務委託報告書」（平成23年3月 仙台市）

表4-6 注目種(減少種)の地域区分

| 番号 | 地域区分 |
|----|-----------------|
| 1 | 山地地域 |
| 2 | 西部丘陵地・田園地域 |
| 3 | 市街地地域 |
| 4 | 東部田園地域 |
| 5 | 海浜地域(後背の樹林帯も含む) |

出典：「平成22年度 仙台市自然環境に関する基礎調査業務報告書」(平成23年3月 仙台市)
 「杜の都環境プラン 仙台市環境基本計画 2011-2020」(平成23年3月 仙台市)

表4-7(1) 注目すべき植物種(1/3)

| No. | 科名 | 種名 | 仙台市における保全上重要な種の区分 | | | | | | | | 国 RL | 県 RL | 天記・種保存法 | |
|-----|--------|------------|-------------------|-----|----------|-----|------|----|----|-------|------|-------|---------|---------|
| | | | 学術上重要な種 | 注目種 | | | | | | 環境指標種 | | | | ふれあい保全種 |
| | | | | 減少種 | | | | | | | | | | |
| | | | | 山地 | 西部丘陵地・田園 | 市街地 | 東部田園 | 海浜 | | | | | | |
| 1 | ミズニラ | ミズニラ | 1 | | B | | A | | | | NT | NT | | |
| 2 | トクサ | イヌスギナ | | | B | | B | | | | | | | |
| 3 | イノモトソウ | オオバノイノモトソウ | 1,2 | | B | C | | | | | | | | |
| 4 | ヒメシダ | ヒメワラビ | 2 | | B | B | B | | | | | | | |
| 5 | メシダ | クサソテツ | | | B | | C | | | ○ | | | | |
| 6 | デンジソウ | デンジソウ | 1 | EX | EX | EX | EX | EX | | | EW | VU | | |
| 7 | サンショウモ | サンショウモ | 1 | EX | EX | EX | EX | EX | | | NT | VU | | |
| 8 | クルミ | オニグルミ | | | B | B | B | | ○ | ○ | | | | |
| 9 | ヤナギ | ネコヤナギ | 4 | | C | C | | | ○ | ○ | | | | |
| 10 | カバノキ | ハンノキ | 1,4 | | C | | B | C | ○ | ○ | | | | |
| 11 | ブナ | アカガシ | 2 | | C | C | C | C | ○ | | | | | |
| 12 | | シラカシ | 2 | | C | C | C | / | ○ | ○ | | | | |
| 13 | | ウラジロガシ | 2 | | C | C | C | / | | | | | | |
| 14 | ニレ | エノキ | 4 | | B | B | B | | | ○ | | | | |
| 15 | | ケヤキ | | C | C | B | B | | ○ | ○ | | | | |
| 16 | イラクサ | トキホコリ | 1 | | B | B | | | | | VU | VU | | |
| 17 | タデ | ヤナギヌカボ | 1 | | | | C | | | | 要 | VU | | |
| 18 | | ミゾソバ | | | C | B | C | | ○ | ○ | | | | |
| 19 | | ノダイオウ | 1,4 | | C | | C | | | | 要 | VU | | |
| 20 | クスノキ | シロダモ | 2 | | * | | * | * | ○ | ○ | | | | |
| 21 | キンポウゲ | ニリンソウ | | | B | | B | | ○ | ○ | | | | |
| 22 | | キクザキイチゲ | | C | B | | B | | ○ | ○ | | | | |
| 23 | | レンゲショウマ | 1 | | B | | C | | | | | | | |
| 24 | | カザグルマ | 1 | | B | | B | | | | VU | NT | | |
| 25 | | ヒメキンポウゲ | | | EX | EX | EX | EX | EX | | | CR+EN | VU | |

出典：「平成22年度 仙台市自然環境に関する基礎調査業務委託報告書」(平成23年3月 仙台市)
 ※国 RL：「環境省第4次レッドリスト」(平成24・25年 環境省報道発表資料)掲載種
 県 RL：「宮城県の希少な野生動植物-宮城県レッドリスト2013版-」(平成25年3月 宮城県)掲載種
 天記：「文化財保護法」(昭和25年法律第214号)
 種保存法：「絶滅のおそれのある野生動植物の種の保存に関する法律(種の保存法)」(平成4年法律第75号)

表4-7(2) 注目すべき植物種(2/3)

| No. | 科名 | 種名 | 仙台市における保全上重要な種の区分 | | | | | | | | 国 RL | 県 RL | 天記・種保存法 |
|-----|--------|------------|-------------------|-----|----------|-----|------|----|-------|---------|-------|------|---------|
| | | | 学術上重要種 | 注目種 | | | | | | | | | |
| | | | | 減少種 | | | | | 環境指標種 | ふれあい保全種 | | | |
| | | | | 山地 | 西部丘陵地・田園 | 市街地 | 東部田園 | 海浜 | | | | | |
| 26 | スイレン | オニバス | 1 | EX | EX | EX | EX | EX | | | EX | VU | |
| 27 | マツモ | マツモ | 1 | | | | A | | | | | | |
| 28 | | ヨツバリキンギョモ | 1,2 | | | | A | | | | | | |
| 29 | ツバキ | ヤブツバキ | | | B | B | B | B | ○ | ○ | | | |
| 30 | アブラナ | ナズナ | | | B | B | B | | ○ | ○ | | | |
| 31 | ユキノシタ | トリアシショウマ | | C | B | | B | | | ○ | | | |
| 32 | | ユキノシタ | | | B | B | | | | | | | |
| 33 | バラ | カジイチゴ | 1,2 | | | | C | C | | | | | |
| 34 | マメ | タヌキマメ | | EX | EX | EX | EX | EX | | | CR+EN | | |
| 35 | ユズリハ | ユズリハ | 1,2 | | C | | C | C | | | | | |
| 36 | スマレ | ナガハシスマレ | 1 | | B | | B | | | | | | |
| 37 | ヒシ | ヒシ | | | B | | B | | ○ | ○ | | | |
| 38 | ミズキ | アオキ | | | C | C | C | C | ○ | ○ | | | |
| 39 | イチヤクソウ | ウメガサソウ | | | | C | | C | ○ | ○ | | | |
| 40 | ツツジ | ヤマツツジ | | | C | C | | C | ○ | ○ | | | |
| 41 | ミツガシワ | ヒメシロアサザ | 1 | | | | A | | | | VU | VU | |
| 42 | シソ | ヒメハッカ | 1 | | | | B | | | | CR+EN | NT | |
| 43 | ゴマノハグサ | オオアブノメ | 1 | | | | B | | | | 要 | VU | |
| 44 | | ムラサキサギゴケ | | | C | | C | | ○ | | | | |
| 45 | | イヌノフグリ | 1 | | | B | | | | | VU | VU | |
| 46 | | カワヂシャ | 1 | | | B | B | | | | | NT | NT |
| 47 | タヌキモ | フサタヌキモ | 1 | EX | EX | EX | EX | EX | | | EX | EN | |
| 48 | | ムラサキミミカキグサ | 1 | | A | | A | A | | | NT | NT | |
| 49 | オミナエシ | オミナエシ | | | B | | B | | ○ | ○ | | | |
| 50 | キク | エゾタンポポ | | | C | B | B | C | ○ | ○ | | | |
| 51 | オモダカ | オモダカの仲間 | | | C | | B | | ○ | | | | |
| 52 | トチカガミ | クロモ | | | B | | A | | ○ | | | | |
| 53 | | ミズオオバコ | 1 | | B | | B | | | | NT | VU | |
| 54 | ヒルムシロ | エビモ | | | B | | B | | ○ | | | | |
| 55 | | ヒルムシロの仲間 | | | C | | B | | ○ | | | | |
| 56 | | イトモ | 1 | | C | | B | | | | 要 | NT | |
| 57 | イバラモ | イトトリゲモ | 1 | | B | | A | | | | NT | NT | |
| 58 | | トリゲモ | 1 | | B | | A | | | | CR+EN | VU | |
| 59 | | オオトリゲモ | 1 | | B | | A | | | | CR+EN | | |
| 60 | ユリ | カタクリ | | | B | B | B | | | ○ | | | |
| 61 | | ニッコウキスゲ | | | B | B | B | | | ○ | | | |
| 62 | | コオニユリ | | | B | | B | B | | | | | |

出典：「平成22年度 仙台市自然環境に関する基礎調査業務委託報告書」(平成23年3月 仙台市)
 ※国 RL：「環境省第4次レッドリスト」(平成24・25年 環境省報道発表資料)掲載種
 県 RL：「宮城県の希少な野生動植物－宮城県レッドリスト2013版－」(平成25年3月 宮城県)掲載種
 天記：「文化財保護法」(昭和25年法律第214号)
 種保存法：「絶滅のおそれのある野生動植物の種の保存に関する法律(種の保存法)」(平成4年法律第75号)

表4-7(3) 注目すべき植物種(3/3)

| No. | 科名 | 種名 | 仙台市における保全上重要な種の区分 | | | | | | | | | | 国 RL | 県 RL | 天記・種保存法 |
|-----|--------|-----------|-------------------|------|----------|------|------|------|-------|---------|-------|------|------|------|---------|
| | | | 学術上重要種 | 注目種 | | | | | | | | | | | |
| | | | | 減少種 | | | | | 環境指標種 | ふれあい保全種 | | | | | |
| | | | | 山地 | 西部丘陵地・田園 | 市街地 | 東部田園 | 海浜 | | | | | | | |
| 63 | キンバイザサ | コキンバイザサ | 1, 2 | EX | EX | EX | EX | EX | | | | EX | | | |
| 64 | ミズアオイ | ミズアオイ | | | | | C | | ○ | | | | NT | | |
| 65 | | コナギ | | | | | C | | ○ | ○ | | | | | |
| 66 | アヤメ | ヒメシャガ | | | B | B | | | ○ | ○ | NT | NT | | | |
| 67 | | カキツバタ | 1 | | B | | A | | | | VU | NT | | | |
| 68 | イネ | カゼクサ | | | B | C | | | ○ | | | | | | |
| 69 | | オオウシノケグサ | 4 | | B | | B | C | ○ | ○ | | | | | |
| 70 | | エゾノサヤヌカグサ | | | | | | C | | | | | | | |
| 71 | | オギ | | | C | C | C | C | ○ | ○ | | | | | |
| 72 | | ヨシ | | | C | C | C | C | ○ | ○ | | | | | |
| 73 | | ツルヨシ | | | C | C | C | | ○ | | | | | | |
| 74 | | ネズミノオ | | | | | | C | ○ | | | | | | |
| 75 | | マコモ | | | | B | | B | | ○ | ○ | | | | |
| 76 | | シバ | | | B | B | B | | ○ | ○ | | | | | |
| 77 | | サトイモ | ヒメザゼンソウ | | | B | C | | | | | | | | |
| 78 | ミクリ | ミクリ | 1 | | B | | B | | ○ | | NT | NT | | | |
| 79 | | ヤマトミクリ | 1 | | A | | A | | | | CR+EN | NT | | | |
| 80 | | ナガエミクリ | 1 | | A | | A | | | | NT | NT | | | |
| 81 | ガマ | ヒメガマ | | | C | C | C | | | ○ | | | | | |
| 82 | | ガマ | | | C | C | C | | ○ | ○ | | | | | |
| 83 | カヤツリグサ | オオカサスゲ | | | B | | B | | | | | | | | |
| 84 | | フトイ | | | B | | B | | | | | | | | |
| 85 | | カンガレイ | | | B | | B | | | | | | | | |
| 86 | | サンカクイ | | | B | | B | | | | | | | | |
| 87 | ラン | シュンラン | | | C | | C | | ○ | | | | | | |
| 88 | | セッコク | 1 | EX | EX | EX | EX | EX | | | CR+EN | | | | |
| 89 | | ミズトンボ | 1 | | A | | B | | | | CR+EN | VU | | | |
| 90 | | ネジバナ | | | B | | B | | ○ | ○ | | | | | |
| | 49 科 | 90 種 | 43 種 | 11 種 | 76 種 | 39 種 | 80 種 | 25 種 | 38 種 | 32 種 | 30 種 | 27 種 | 0 種 | | |

出典：「平成22年度 仙台市自然環境に関する基礎調査業務委託報告書」（平成23年3月 仙台市）
 ※国 RL：「環境省第4次レッドリスト」（平成24・25年 環境省報道発表資料）掲載種
 県 RL：「宮城県の希少な野生動植物－宮城県レッドリスト2013版－」（平成25年3月 宮城県）掲載種
 天記：「文化財保護法」（昭和25年法律第214号）
 種保存法：「絶滅のおそれのある野生動植物の種の保存に関する法律（種の保存法）」（平成4年法律第75号）

4.3.2 植物生育地として重要な地域の状況

「平成22年度 自然環境に関する基礎調査業務委託報告書」(平成23年3月 仙台市)における保全上重要な動植物種の生息地・生育地選定のための基準は、表4-8に示すとおりであり、植物生育地として重要な地域は、表4-9及び図4-8に示すとおり、「名取川・広瀬川中～下流域の河畔植生」、「七北田川下流域の河畔植生」、「茂ヶ崎・愛宕神社周辺の里地・里山植生」、「榴ヶ岡・新寺・木ノ下地区の緑地」等がある。

表4-8 保全上重要な動植物種の生息地・生育地選定のための基準

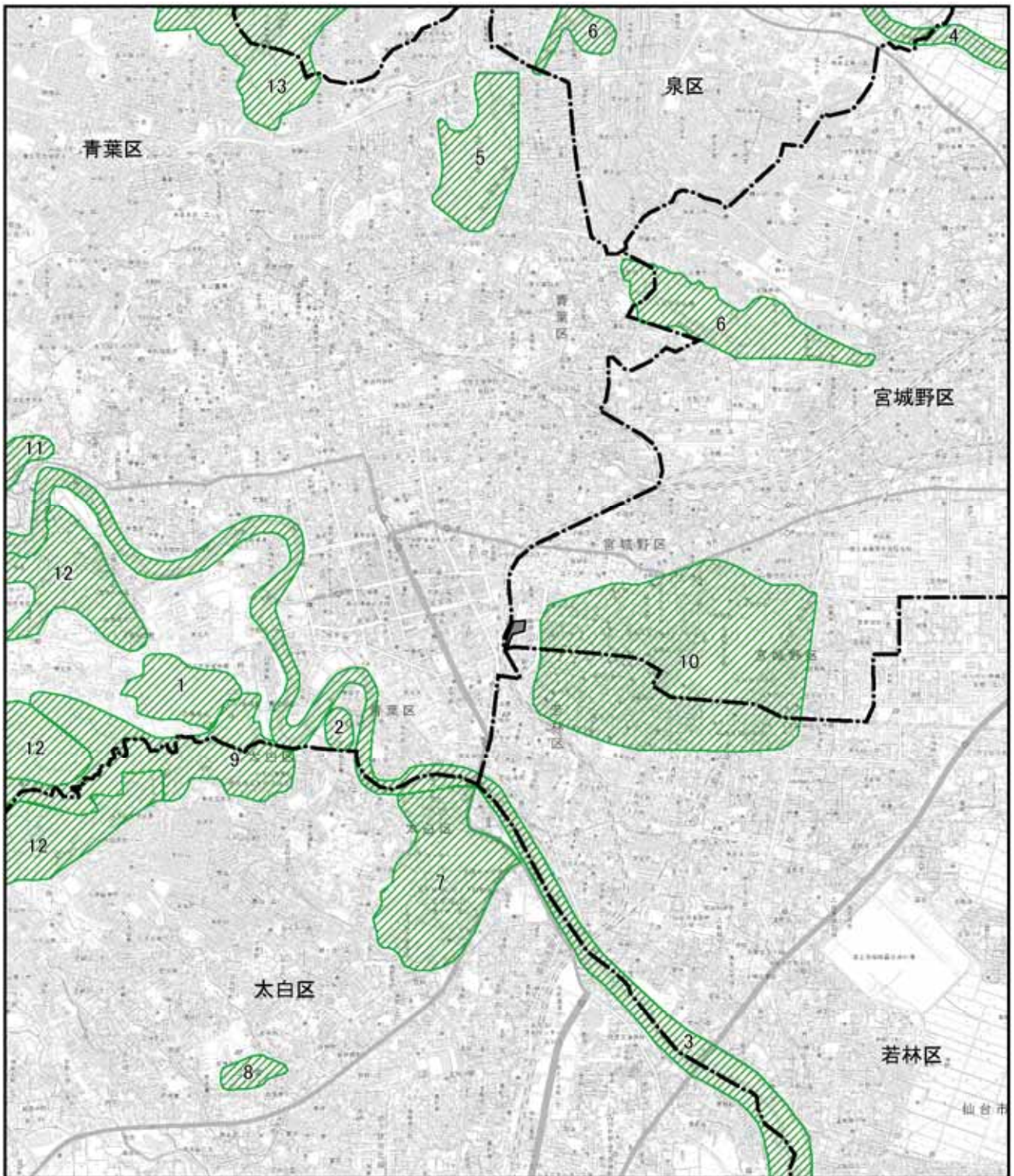
| 区分 | 判断理由 | |
|----------|------|--|
| 保全上重要な地域 | 1 | ・保全上重要な動植物種が高密度で分布する地域 |
| | 2 | ・多様な生物相が保存されている地域 |
| | 3 | ・自然性の高い植生、その他学術上重要な植生が保存されている地域 |
| | 4 | ・湿地、湧水、岸壁地、地滑り等の動植物の生息・生育地として特異な環境を有する地域 |
| | 5 | ・自然とのふれあいの場としてふさわしい地域 |
| | 6 | ・環境教育の場としてふさわしい地域 |
| | 7 | ・郷土の特色が保存されている地域(里地・里山・居久根等) |
| | 8 | ・緑の回廊としてあるいは動物の移動のネットワークとして重要な地域(山地から市街地への連続した緑地、市街地や田園地域に点在する緑地等) |
| | 9 | ・海岸や水辺、植生帯境界等のエコトーンとして重要な地域 |

出典：「平成22年度 仙台市自然環境に関する基礎調査業務委託報告書」(平成23年3月 仙台市)

表4-9 植物生育地として重要な地域

| No. | 件名 | 備考 | 判断理由 |
|-----|-----------------------|---|------------------|
| 1 | 東北大学植物園のモミ林 | 国指定天然記念物。モミの大木より成り、原生林に近い。仙台市街地に残存し極めて貴重である。 | 1, 2, 3, 6, 7, 8 |
| 2 | 霊屋のスギ林 | 風致保安林。土砂崩壊防止保安林。伊達家廟に植林されたスギ林で、林床には暖地性の植物も多く自然林への移行過程にある。 | 5, 6, 7 |
| 3 | 名取川・広瀬川中～下流域の河畔植生 | 広瀬川の清流を守る条例環境保全区域。河畔植生として保護が必要。 | 8, 9 |
| 4 | 七北田川下流域の河畔植生 | 河畔植生として保護が必要。 | 8, 9 |
| 5 | 台原森林公園・真美沢公園の里地・里山植生 | 市街地に残された、まとまりのある里地・里山植生として重要。 | 7, 8 |
| 6 | 与兵衛沼周辺の里地・里山植生 | 市街地に残された、まとまりのある里地・里山植生として重要。 | 7, 8 |
| 7 | 茂ヶ崎・愛宕神社周辺の里地・里山植生 | 市街地の段丘に残された、まとまりのある緑地として重要。 | 7, 8 |
| 8 | 三神峰公園周辺の里地・里山植生 | 段丘に沿ったまとまりのある緑地として重要。 | 7, 8 |
| 9 | 竜ノ口溪谷の自然林 | 市街地近くに残された溪谷沿いの自然林として重要。 | 3 |
| 10 | 榴ヶ岡・新寺・木ノ下地区の緑地 | 段丘に沿った緑地と社寺林景観。 | 7, 8 |
| 11 | 八幡・国見・放山地区の緑地 | 地滑り地に沿った緑地と社寺林景観 | 7, 8 |
| 12 | 奥羽山脈～青葉山丘陵地域の植生(緑の回廊) | 生物種の多様性を維持するための地域として保護する必要がある。 | 7, 8 |
| 13 | 丸田沢緑地(水の森公園) | 丸田沢緑地環境保全地域。市街地に残された池沼を含む緑地・公園である。植物生育地、環境学習のフィールドとして重要である。 | 5, 6, 7 |

出典：「平成22年度 仙台市自然環境に関する基礎調査業務委託報告書」(平成23年3月 仙台市)

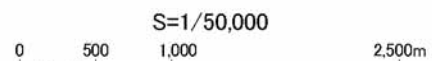


凡例

- 計画地
- 区境界線
- 植物生育地として重要な地域

出典:「平成22年度仙台市自然環境に関する基礎調査業務委託報告書」(平成23年3月 仙台市)

図4-8 植物生育地として重要な地域



4.3.3 植生の状況

調査範囲における植生の状況は、図4-9に示すとおりである。

調査範囲における植生自然度の高い植生としては、チシマザサブナ群団(自然度9)、モミイヌブナ群集(自然度9)、イヌシデアカシデ群落(自然度9)、ケヤキ群落(IV)(自然度9)及びヤナギ低木群落(IV)(自然度9)などが、広瀬川沿い、七北田川沿い及び仙台城跡周辺などに分布している。計画地周辺は市街地であり、自然植生及び代償植生は分布していない。植生自然度の区分基準は、表4-10に示すとおりである。

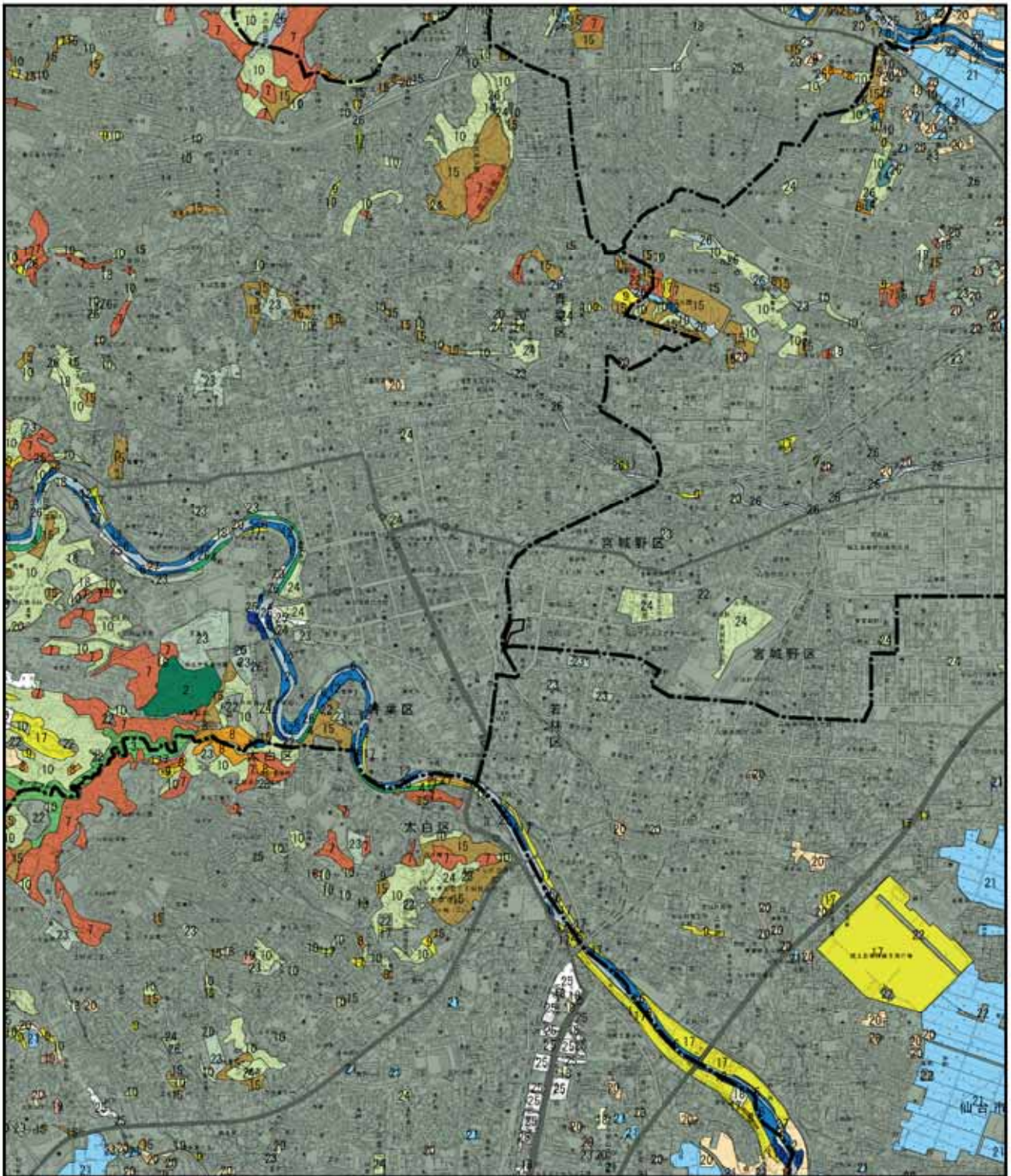
なお、調査範囲における注目すべき植物群落は、図4-10に示すとおりである。計画地は市街地中心部の建物跡地であり、自然植生は分布していない。

表4-10 植生自然度区分基準

| 植生自然度 | 区分基準 |
|-------|--|
| 10 | 高山ハイデ、風衝草原、自然草原等、自然植生のうち単層の植物社会を形成する地区 |
| 9 | エゾマツトドマツ群集、ブナ群集等、自然植生のうち多層の植物社会を形成する地区 |
| 8 | ブナ・ミズナラ再生林、シイ・カシ萌芽林等、代償植生であっても、特に自然植生に近い地区 |
| 7 | クリーミズナラ群落、クヌギーコナラ群落等、一般には二次林と呼ばれる代償植生地区 |
| 6 | 常緑針葉樹、落葉針葉樹、常緑広葉樹等の植林地 |
| 5 | ササ群落、ススキ群落等の背丈の高い草原 |
| 4 | シバ群落等の背丈の低い草原 |
| 3 | 果樹園、桑園、茶畑、苗圃等の樹園地 |
| 2 | 畑地、水田等の耕作地、緑の多い住宅地 |
| 1 | 市街地、造成地等の植生のほとんど存在しない地区 |

出典：自然環境保全基礎調査[環境省・生物多様性センター]

http://www.biodic.go.jp/kiso/vg/vg_kiso.html

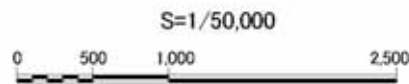


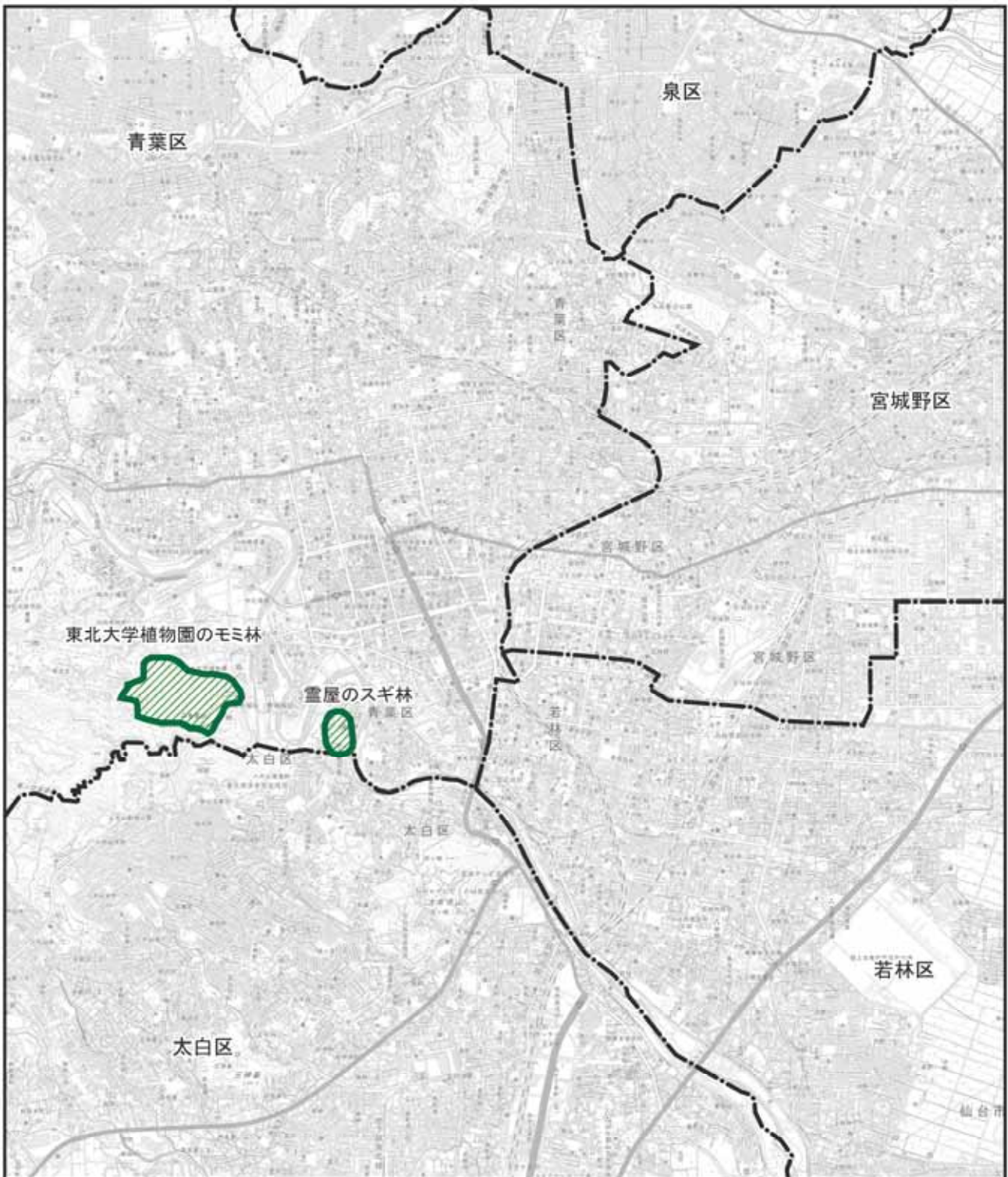
凡例

- | | | | | |
|-----------------|-------------------|-------------------|----------------|------------------------|
| ■ 計画地 | ■ 5 ヤナギ高木群落 (I V) | ■ 11 アズマネザサ群落 | ■ 17 ゴルフ場・芝地 | ■ 23 緑の多い住宅地 |
| --- 区境界線 | ■ 6 ヤナギ低木群落 (I V) | ■ 12 ヨシクラス | ■ 18 路傍・空地雑草群落 | ■ 24 雑草・植栽樹群をもった公園、墓地等 |
| ■ 1 テシマザサブナ群落 | ■ 7 アカマツ群落 (V) | ■ 13 オギ群落 | ■ 19 果樹園 | ■ 25 造成地 |
| ■ 2 モミイヌブナ群落 | ■ 8 落葉広葉低木群落 | ■ 14 ヒルムシロクラス | ■ 20 畑雑草群落 | ■ 26 開放水域 |
| ■ 3 イヌシダアカシダ群落 | ■ 9 ススキ群落 (V) | ■ 15 スギ・ヒノキ・サウラ植林 | ■ 21 水田雑草群落 | ■ 27 自然裸地 |
| ■ 4 ケヤキ群落 (I V) | ■ 10 クリーコナラ群落 | ■ 16 竹林 | ■ 22 市街地 | |




出典：「1:50,000 仙台市植生図 東日本大震災後における自然環境基礎調査業務委託報告書」（平成 25 年 仙台市）

図4-9 現存植生図





凡例

-  計画地
-  区境界線
-  注目すべき植物群落

出典:宮城県の希少な野生動植物 宮城県レッドリスト 2013年版(震災前アーカイブ)
(平成25年3月 宮城県)

図4-10 注目すべき植物群落

S=1/50,000
0 500 1,000 2,500m



4.3.4 その他事業の立地上配慮を要する植物

調査範囲における「杜の都の環境をつくる条例」に基づく「保存樹木」、「保存樹林」及び「保存緑地」の指定状況は、表4-11～表4-13及び図4-11に示すとおりである。

表4-11(1) 保存樹木一覧

| 所有者(所在) | 樹種(図No.) |
|-----------------------|---|
| 光明寺(青葉区) | オオバボダイジュ(1) |
| 東昌寺(青葉区) | マルミガヤ(2) アカマツ(3) コウヨウザン(4) |
| 資福寺(青葉区) | ハクモクレン(5) ゴヨウマツ(6) コウヨウザン(7) |
| 秀林寺(青葉区) | サツキ(8) |
| 寛範寺(青葉区) | ヒヨクヒバ(9) |
| 輪王寺(青葉区) | ダイオウシヨウ(10) コクヨウザン(11) |
| 羽黒神社(青葉区) | エドヒガン2 個体(12) |
| 荘厳寺(青葉区) | アカマツ(13) イロハカエデ(14) |
| 称念寺(青葉区) | キャラボク(15) カリン(16) イチョウ2 個体(17) タラヨウ(18) |
| 大願寺(青葉区) | タラヨウ(19) |
| 正圓寺(青葉区) | アカマツ(20) |
| 称覚寺(青葉区) | イチョウ(21) |
| 東北大学医学部(青葉区) | イスノキ(24) |
| 木町通小学校(青葉区) | イチョウ(27) |
| 大崎八幡宮(青葉区) | イヌシデ(29) コウヤマキ(30) |
| 社団法人青葉福祉会(青葉区) | アカマツ(33) |
| シーアイマンション中島丁管理組合(青葉区) | タブノキ(36) カヤ(37) ゴヨウマツ(38) |
| 仙台高等裁判所(青葉区) | ヒマラヤスギ(41) イロハカエデ(42) シラカシ(43) エドヒガンザクラ(44) コウヤマキ2 本(45) キャラボク(46) |
| 東北大学(青葉区) | メタセコイヤ(47) ハンテンボク(48) スズカケノキ(49) クロマツイチョウ(50) イチョウ(51) |
| 瑞鳳寺(青葉区) | ヒガンザクラ(53) |
| 仙台地方検察庁(青葉区) | サルスベリ(54) シダレザクラ(55) |
| 東二番町小学校(青葉区) | クスノキ(56) |
| 東北薬科大学(青葉区) | クロマツ(57) |
| 朝日神社(青葉区) | スギ(58) |
| 宮城県対ガン協会(青葉区) | ケヤキ(59) |
| 仙岳院(青葉区) | クロマツ(60) |
| 五城中学校(青葉区) | イロハモミジ(61) |
| 一本松公園・仙台市(青葉区) | アカマツ(62) |
| 東六番丁小学校(青葉区) | ヒガンザクラ(63) |
| 千手観音堂(宮城野区) | イチョウ(66) |
| 稲舟神社(宮城野区) | イロハカエデ(67) |
| 宮城野中学校(宮城野区) | チョウセンゴヨウマツ(69) |
| 孝勝寺(宮城野区) | クロマツ(72) |
| 榴岡天満宮(宮城野区) | シラカシ(73) |
| 宮城野八幡神社(宮城野区) | ケヤキ(74) |
| 善應寺(宮城野区) | キンモクセイ(75) イチイ(76) シラカシ(77) |
| 志賀神社(宮城野区) | イチイ(78) |
| 大山祇神社(宮城野区) | イチョウ(79) |
| 正楽寺(若林区) | イチョウ(80) クスノキ(81) |
| 愚鈍院(若林区) | カヤ(82) |
| 大林寺(若林区) | カヤ(83) |
| 道仁寺(若林区) | タブノキ(84) サクラ(85, 87) シダレザクラ(86) |
| 栽松院(若林区) | シラカシ(88) |
| 信夫神社(若林区) | イチョウ(89) |
| 三宝大荒神社(若林区) | イチョウ(90) |
| 満福寺(若林区) | クロマツ(91) |
| 薬師堂(若林区) | ヒイラギ(92) アラカシ(93) イチョウ(94) |
| 聖ウルスラ学院(若林区) | ケヤキ(95) |
| 古城(若林区) | クロマツ(97) ウメ(98) |

出典：「杜の都の名木・古木」(平成21年3月 仙台市建設局)

表4-11(2) 保存樹木一覧

| 所有者(所在) | 樹種(図No.) |
|-------------|--|
| 旅立稲荷神社(若林区) | ケヤキ(99) |
| 愛宕神社(太白区) | スギ(100:2 個体) エドヒガン(101) |
| 大満寺(太白区) | イチョウ(102) |
| 宮城県庁(青葉区) | ヒマラヤスギ(63) サンゴジュ(64) |
| 仙台市 | イチョウ(39 青) ウメ(40 青) コウヤマキ(52 青) シダレザクラ(70 宮、96 若) サイカチ(71 宮) ラクウショウ(103 太) スギ(104 太) |
| 個人所有(青葉区) | フジ(23) |
| 個人所有(青葉区) | ケヤキ(25) |
| 個人所有(青葉区) | ウメ(26) |
| 個人所有(青葉区) | ケヤキ(28) |
| 個人所有(青葉区) | スギ(34) |
| 個人所有(青葉区) | エノキ(35) |
| 個人所有(宮城野区) | イチョウ(68) |

出典：「杜の都の名木・古木」(平成21年3月 仙台市建設局)

表4-12 保存樹林一覧

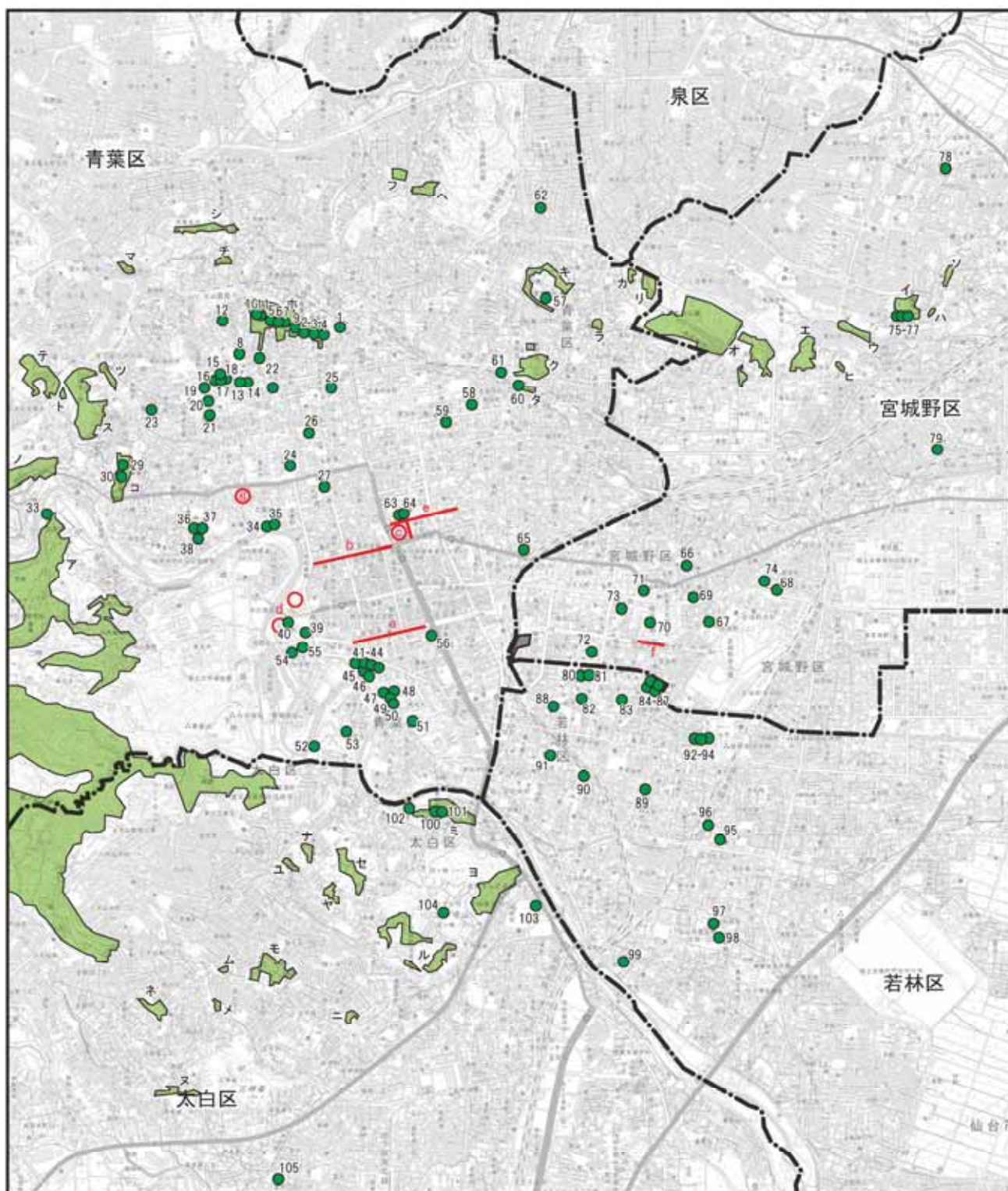
| No. | 名称 | 樹種 |
|-----|------------------------------------|-----------|
| a | 青葉通 仙台駅前～大町 | ケヤキ街路樹 |
| b | 定禅寺通(中央分離帯のみ) 東二番丁通～西公園 | ケヤキ街路樹 |
| c | 勾当台公園 青葉区本町3丁目9 | ヒマラヤシーダー林 |
| d | 西公園 青葉区桜ヶ丘公園2, 3番 | ヒマラヤシーダー林 |
| e | 勾当台通外記丁線・定禅寺通県庁前線 青葉区本町3丁目9(東隣、北隣) | イチョウ並木 |
| f | 東十番丁線(榴ヶ岡駅前通) 宮城野区榴岡5丁目12(北隣) | イチョウ並木 |
| g | 広瀬町4 | シラカシ生垣 |

出典：「事業概要」(平成25年8月 仙台市建設局)

表4-13 保存緑地一覧

| No. | 名称 | 面積(ha) | No. | 名称 | 面積(ha) |
|-----|-----------|--------|-----|----------|--------|
| ア | 青葉山 | 362.41 | ナ | 大泉山 | 0.99 |
| イ | 善応寺 | 2.93 | ニ | 滝沢寺 | 0.75 |
| ウ | 西山 | 2.40 | ヌ | 東原 | 2.66 |
| エ | 安養寺 | 4.48 | ネ | 金剛沢 | 2.35 |
| オ | 木皿山 | 5.76 | ノ | 放山 | 99.91 |
| カ | 奥津森 | 0.51 | ハ | 大拙庵 | 0.44 |
| キ | 瞑想の森 | 4.18 | ヒ | ラ・サールホーム | 0.35 |
| ク | 東照宮 | 3.73 | フ | 藤松 | 1.04 |
| ケ | 仙台林営署 | 0.47 | ヘ | 南黒松 | 1.48 |
| コ | 大崎八幡 | 4.26 | ホ | 北山 | 14.60 |
| サ | 霊屋 | 8.35 | マ | 村上山 | 0.61 |
| シ | 北川山 | 3.27 | ミ | 愛宕山 | 4.25 |
| ス | 国見4丁目I | 9.36 | ム | 芦の口 | 0.44 |
| セ | 県児童館モデル遊園 | 3.75 | メ | 西の平 | 0.65 |
| ソ | 案内沢北 | 0.81 | モ | 橋本農園 | 4.63 |
| タ | 仙岳院 | 0.69 | ヤ | あびこの社 | 0.95 |
| チ | 山手森 | 0.60 | ユ | 大泉山II | 0.56 |
| ツ | 一の坂 | 0.99 | ヨ | 大年寺山 | 7.43 |
| テ | 狐沢山 | 7.37 | ラ | 小松島二丁目 | 0.63 |
| ト | 国見4丁目II | 0.44 | リ | 与兵衛沼 | 24.89 |
| ー | | | ル | 二ツ沢 | 7.24 |

出典：「仙台市公園・緑地等配置図」(平成25年4月 仙台市)



凡例

- 計画地
- 区境界線

- 保存樹木(1~104)
- 保存樹林(a~g)
- 保存緑地(ア~ル)

出典:「杜の都の名木・古木」(平成21年3月仙台市建設局百年の杜推進部)
「仙台市公園・緑地等配置図」(平成25年4月1日現在 仙台市)

図4-11 保存樹木、保存樹林及び保存緑地の指定状況

S=1/50,000
0 500 1,000 2,500m



4.4 動物

4.4.1 注目すべき動物の状況

仙台市では、山地から丘陵地に広がる森林域にツキノワグマや、国指定天然記念物のニホンカモシカをはじめ、オコジョ、ヤマネ、ニホンザル、キツネ、タヌキ、ニホンリス等の哺乳類が、鳥類ではゴジュウカラ、オオルリ、アカゲラ等の森林性の鳥類が多く分布し、丘陵地等では、オオタカの繁殖も確認されている。爬虫類ではマムシやジムグリのほか、比較的珍しいタカチホヘビやシロマダラ等も生息している。両生類では丘陵地の沢等にトウホクサンショウウオが広く生息し、モリアオガエルやカジカガエルも生息している。昆虫類では丘陵地にヒメギフチョウ、丘陵地の湿地にハッチョウトンボやオゼイトトンボ等のトンボ類が多く生息している。

市街地や田園地域では、人の生活空間の拡大や圃場整備等により動物の生息環境が減少しているが、市街地に残された公園や河川沿い等でタヌキ、イタチ、カワセミ、アオダイショウ、ミヤマクワガタ等、まだ多くの動物が生息しており、青葉山、台原森林公園、広瀬川等が主要な生息地となっている。

注目すべき動物種は「平成22年度 仙台市自然環境に関する基礎調査業務委託報告書」（平成23年3月 仙台市）において、「保全上重要な動物種」として選定されている種に加え、国や宮城県のレッドデータ等に該当する種とした（表4-5及び表4-6参照）。なお、仙台市の保全上重要な種のうち、減少種については、地域区分が「市街地地域」及び「東部田園地域」に該当する種とした。

調査範囲における注目すべき動物種は、表4-14～表4-19に示すとおりである。既存資料に記載のある種は34目・79科・160種であった。

注目すべき動物種のほぼ全てが森林や河川周辺に生息する種であり、フクロウ等一部の種が市街地の緑の多い公園等で生息している可能性がある。

表4-14 注目すべき動物種【哺乳類】

| No. | 目名 | 科名 | 種名 | 仙台市における保全上重要な種の区分 | | | | | | | | | 国 RL | 県 RL | 天記・種保存法 |
|-----|------|-----------|--------------|-------------------|------|----------|------|------|------|-------|---------|-----|------|------|---------|
| | | | | 学術上重要な種 | 注目種 | | | | | | | | | | |
| | | | | | 減少種 | | | | | 環境指標種 | ふれあい保全種 | | | | |
| | | | | | 山地 | 西部丘陵地・田園 | 市街地 | 東部田園 | 海浜 | | | | | | |
| 1 | モグラ | トガリネズミ | シントウトガリネズミ | | * | C | / | / | / | ○ | | | | | |
| 2 | | | ホンシュウジネズミ | | * | C | B | C | | ○ | ○ | | | | |
| 3 | | | ニホンカワネズミ | 1, 4 | B | B | / | / | / | ○ | ○ | | DD | | |
| 4 | | モグラ | ヒメヒミズ | 1 | * | | / | / | / | ○ | | | | | |
| 5 | | | ミズラモグラ | 1, 4 | C | | / | / | / | | | NT | NT | | |
| 6 | | | アズマモグラ | | * | C | C | C | * | | ○ | | | | |
| 7 | コウモリ | キクガシラコウモリ | ニホンキクガシラコウモリ | 1 | * | C | C | | | | | | | | |
| 8 | | | ヒナコウモリ | 1, 4 | C | C | C | | | | | | | | |
| 9 | | ヒナコウモリ | ヤマコウモリ | 1, 4 | C | B | B | | | | | VU | VU | | |
| 10 | | | ヒナコウモリ | 1, 4 | C | C | C | | C | | | | VU | | |
| 11 | ウサギ | ウサギ | トウホクノウサギ | | * | C | B | B | C | | ○ | | | | |
| 12 | | | リス | ニホンリス | | * | C | B | | C | | ○ | | | |
| 13 | | | | ニッコウムササビ | 1, 4 | * | C | B | | | | ○ | | | |
| 14 | | ヤマネ | ヤマネ | 1, 4 | C | | | / | / | | | | NT | 天然 | |
| 15 | | ネズミ | ハタネズミ | | C | C | B | C | C | ○ | ○ | | | | |
| 16 | | | ヒメネズミ | | * | C | C | / | | ○ | | | | | |
| 17 | ネコ | イヌ | ホンダタヌキ | | * | C | | C | | ○ | ○ | | | | |
| 18 | | | イタチ | イタチ | | C | C | B | C | C | ○ | ○ | | | |
| 19 | | | | ホンダオコジョ | 1, 4 | C | | / | / | / | | | | NT | |
| | 4 目 | 10 科 | 19 種 | 10 種 | 19 種 | 15 種 | 17 種 | 13 種 | 12 種 | 8 種 | 9 種 | 2 種 | 6 種 | 1 種 | |

出典：「平成22年度 仙台市自然環境に関する基礎調査業務委託報告書」（平成23年3月 仙台市）
 ※国 RL：「環境省第4次レッドリスト」（平成24・25年 環境省報道発表資料）掲載種
 県 RL：「宮城県の希少な野生動植物－宮城県レッドリスト2013版－」（平成25年3月 宮城県）掲載種
 天記：「文化財保護法」（昭和25年法律第214号）
 種保存法：「絶滅のおそれのある野生動植物の種の保存に関する法律（種の保存法）」（平成4年法律第75号）

表4-15(1) 注目すべき動物種【鳥類】(1/2)

| No. | 目名 | 科名 | 種名 | 仙台市における保全上重要な種の区分 | | | | | | | | 国RL | 県RL | 天記・種保存法 | | |
|-----|-------|-------|--------|-------------------|---------|----------|-----|------|----|-------|---|-----|-------|---------|---------|----|
| | | | | 学術上重要種 | 注目種 | | | | | | | | | | ふれあい保全種 | |
| | | | | | 減少種 | | | | | 環境指標種 | | | | | | |
| | | | | | 山地 | 西部丘陵地・田園 | 市街地 | 東部田園 | 海浜 | | | | | | | |
| 1 | カイツブリ | カイツブリ | カイツブリ | | | C | B | C | C | ○ | ○ | | | | | |
| 2 | コウノトリ | サギ | サンカノゴイ | 1 | | B | A | B | B | | | EN | NT | | | |
| 3 | | | ヨシゴイ | | | C | B | C | C | ○ | ○ | NT | NT | | | |
| 4 | | | オオヨシゴイ | 1 | | | | | B | B | | | CR | CR+EN | | |
| 5 | | | アマサギ | 2 | | | | A | * | | ○ | | | | | |
| 6 | | | チュウサギ | 1, 2, 4 | | | C | A | C | C | | | NT | | | |
| 7 | | | コサギ | 2 | | | C | B | * | * | ○ | ○ | | | | |
| 8 | | | カモ | カモ | マガン | 1, 4 | | | A | B | B | | | NT | 要 | 天然 |
| 9 | ヒシクイ | 1, 4 | | | | | | C | C | | | VU | NT | | | |
| 10 | オシドリ | | | | * | C | B | | | ○ | ○ | DD | | | | |
| 11 | タカ | タカ | ミサゴ | 1, 4 | | | | C | C | ○ | | NT | | | | |
| 12 | | | オジロワシ | 1, 2, 4 | | | B | B | B | B | | | VU | VU | 天然希少 | |
| 13 | | | オオワシ | 1, 2, 4 | | | | | B | B | | | VU | VU | 天然希少 | |
| 14 | | | オオタカ | 1, 4 | C | C | B | B | C | C | ○ | ○ | NT | NT | 希少 | |
| 15 | | | ツミ | 1, 4 | C | C | C | C | C | C | | | | DD | | |
| 16 | | | ハイタカ | 1, 4 | C | C | C | C | C | C | | | NT | NT | | |
| 17 | | | ノスリ | | | * | C | C | C | C | ○ | | | | | |
| 18 | | | サシバ | | | C | C | A | C | C | | | VU | VU | | |
| 19 | | | チュウヒ | | | | C | B | C | C | ○ | | EN | NT | | |
| 20 | | | ハヤブサ | ハヤブサ | ハヤブサ | 1, 4 | C | B | B | B | B | | | VU | NT | 希少 |
| 21 | | | | | チゴハヤブサ | 1, 4 | | | B | B | | | | | 要 | |
| 22 | | | | | チョウゲンボウ | | | | C | B | C | B | | ○ | | |
| 23 | | | キジ | キジ | ウズラ | 1, 4 | A | A | A | A | A | | | VU | CR+EN | |
| 24 | ツル | クイナ | クイナ | | | C | A | B | B | ○ | | | 要 | | | |
| 25 | | | ヒクイナ | | | C | B | B | B | ○ | ○ | NT | CR+EN | | | |
| 26 | | | バン | | | | C | B | C | C | ○ | | | | | |
| 27 | | | オオバン | 1 | | | | | B | B | | | | | | |
| 28 | チドリ | チドリ | イカルチドリ | | C | C | B | B | | ○ | | | | | | |
| 29 | | | シギ | アカアシシギ | 1 | | | | B | B | | | VU | | | |
| 30 | | | オオジシギ | 1, 4 | B | B | A | B | B | | | NT | NT | | | |
| 31 | カモメ | カモメ | コアジサシ | 1, 2, 4 | | | A | B | B | | | VU | VU | | | |
| 32 | カッコウ | カッコウ | カッコウ | | C | C | B | C | C | ○ | ○ | | | | | |
| 33 | | | ホトトギス | | * | * | C | C | C | ○ | ○ | | | | | |

出典：「平成22年度 仙台市自然環境に関する基礎調査業務委託報告書」（平成23年3月 仙台市）
 ※国RL：「環境省第4次レッドリスト」（平成24・25年 環境省報道発表資料）掲載種
 県RL：「宮城県の希少な野生動植物－宮城県レッドリスト2013版－」（平成25年3月 宮城県）掲載種
 天記：「文化財保護法」（昭和25年法律第214号）
 種保存法：「絶滅のおそれのある野生動植物の種の保存に関する法律（種の保存法）」（平成4年法律第75号）

表4-15(2) 注目すべき動物種【鳥類】(2/2)

| No. | 目名 | 科名 | 種名 | 仙台市における保全上重要な種の区分 | | | | | | | | | | 国RL | 県RL | 天記・種保存法 | | |
|-----|--------|---------|----------|-------------------|------|------|------|------|------|------|------|------|-------|-----|-----|---------|---------|---|
| | | | | 学術上重要種 | 注目種 | | | | | | | | 環境指標種 | | | | ふれあい保全種 | |
| | | | | | 減少種 | | | | | 山 | 田 | 園 | | | | | | 地 |
| | | | | | 山 | 田 | 園 | 地 | 地 | | | | | | | | | |
| 34 | フクロウ | フクロウ | トラフズク | 1 | | | | B | B | | | | | | | | | |
| 35 | | | コミミズク | 1 | | B | A | B | B | ○ | | | | 要 | | | | |
| 36 | | | オオコノハズク | 1 | C | C | C | B | B | | | | | 要 | | | | |
| 37 | | | アオバズク | | | C | B | B | B | ○ | | | | VU | | | | |
| 38 | | | フクロウ | | C | C | B | B | C | ○ | ○ | | | | | | | |
| 39 | ヨタカ | ヨタカ | ヨタカ | | * | C | B | | | ○ | | NT | NT | | | | | |
| 40 | ブッポウソウ | カワセミ | ヤマセミ | | | | B | | | ○ | | | | 要 | | | | |
| 41 | | | カワセミ | | | C | C | C | | ○ | ○ | | | | | | | |
| 42 | キツツキ | キツツキ | アオゲラ | | * | C | B | C | C | ○ | ○ | | | | | | | |
| 43 | | | アカゲラ | | * | C | B | C | C | | | | | | | | | |
| 44 | スズメ | ヒバリ | ヒバリ | | | C | B | C | C | ○ | ○ | | | | | | | |
| 45 | | ツバメ | ツバメ | | | C | C | C | | ○ | | | | | | | | |
| 46 | | セキレイ | キセキレイ | | * | C | C | C | | ○ | ○ | | | | | | | |
| 47 | | | セグロセキレイ | 4 | C | C | C | C | | | | | | | | | | |
| 48 | | サンショウクイ | サンショウクイ | 1,4 | C | C | B | C | C | | | VU | VU | | | | | |
| 49 | | モズ | チゴモズ | 1,4 | | B | B | B | | | | CR | CR+EN | | | | | |
| 50 | | | モズ | | * | C | B | C | C | ○ | ○ | | | | | | | |
| 51 | | | アカモズ | 1,4 | | B | B | B | B | | | EN | CR+EN | | | | | |
| 52 | | カワガラス | カワガラス | | * | C | B | | | ○ | | | | | | | | |
| 53 | | ツグミ | コルリ | | * | C | B | C | C | ○ | | | | | | | | |
| 54 | | | ルリビタキ | | * | C | C | C | C | | | | | | | | | |
| 55 | | | トラツグミ | | * | C | B | C | C | ○ | | | | | | | | |
| 56 | | | クロツグミ | | * | C | B | C | C | ○ | | | | | | | | |
| 57 | | | シロハラ | | * | C | B | | | ○ | | | | | | | | |
| 58 | | ウグイス | ウグイス | | * | * | C | C | C | | ○ | | | | | | | |
| 59 | | | ヨコシキリ | | | C | A | C | C | ○ | | | | | | | | |
| 60 | | | オオヨシキリ | | | C | B | C | C | ○ | | | | | | | | |
| 61 | | | センダイムシクイ | | * | C | B | | | ○ | | | | | | | | |
| 62 | | | セッカ | | | C | B | C | C | ○ | | | | | | | | |
| 63 | | ヒタキ | キビタキ | | * | C | B | | | ○ | | | | | | | | |
| 64 | | | オオルリ | | * | C | C | C | C | ○ | | | | | | | | |
| 65 | | | コサメビタキ | | | | B | | | ○ | | | | | | | | |
| 66 | | カササギヒタキ | サンコウチョウ | | | C | B | | | ○ | ○ | | | | | | | |
| 67 | | ゴジュウカラ | ゴジュウカラ | | * | | B | | | ○ | | | | | | | | |
| 68 | | ホオジロ | ホオジロ | | * | * | B | C | C | ○ | | | | | | | | |
| 69 | | | ホオアカ | 1 | B | C | A | C | B | ○ | | | | | | | | |
| 70 | | | ノジコ | 1 | C | C | B | | | | | NT | 要 | | | | | |
| 71 | | | アオジ | | C | C | C | C | C | | | | | | | | | |
| | 13 目 | 27 科 | 71 種 | 29 種 | 36 種 | 57 種 | 64 種 | 60 種 | 51 種 | 42 種 | 17 種 | 25 種 | 28 種 | 5 種 | | | | |

出典：「平成22年度 仙台市自然環境に関する基礎調査業務委託報告書」(平成23年3月 仙台市)
 ※国RL：「環境省第4次レッドリスト」(平成24・25年 環境省報道発表資料)掲載種
 県RL：「宮城県の希少な野生動植物—宮城県レッドリスト2013版—」(平成25年3月 宮城県)掲載種
 天記：「文化財保護法」(昭和25年法律第214号)
 種保存法：「絶滅のおそれのある野生動植物の種の保存に関する法律(種の保存法)」(平成4年法律第75号)

表4-16 注目すべき動物種【爬虫類】

| No. | 目名 | 科名 | 種名 | 仙台市における保全上重要な種の区分 | | | | | | | | 国RL | 県RL | 天記・種保存法 | |
|-----|----|---------|---------|-------------------|-----|----|----------|-----|------|----|-------|-----|-----|---------|---------|
| | | | | 学術上重要種 | 注目種 | | | | | | 環境指標種 | | | | ふれあい保全種 |
| | | | | | 減少種 | 山地 | 西部丘陵地・田園 | 市街地 | 東部田園 | 海浜 | | | | | |
| 1 | カメ | イシガメ | クサガメ | 1 | | B | B | B | B | | ○ | | DD | | |
| 2 | | | ニホンイシガメ | 1, 4 | | A | A | A | A | | | NT | DD | | |
| 3 | 有鱗 | トカゲ | ニホントカゲ | 1 | C | C | A | | | ○ | ○ | | | | |
| 4 | | カナヘビ | ニホンカナヘビ | | * | * | C | C | C | ○ | ○ | | | | |
| 5 | | ナミヘビ | タカチホヘビ | 1 | C | C | B | | | ○ | | | DD | | |
| 6 | | ジムグリ | | | * | * | C | C | C | ○ | | NT | | | |
| 7 | | アオダイショウ | | | * | * | C | C | C | ○ | ○ | | | | |
| 8 | | ヒバカリ | | | | C | C | C | C | B | ○ | ○ | | | |
| | 2目 | 4科 | 8種 | 4種 | 6種 | 8種 | 8種 | 6種 | 6種 | 6種 | 5種 | 2種 | 3種 | 0種 | |

出典：「平成22年度 仙台市自然環境に関する基礎調査業務委託報告書」（平成23年3月 仙台市）
 ※国RL：「環境省第4次レッドリスト」（平成24・25年 環境省報道発表資料）掲載種
 県RL：「宮城県の希少な野生動植物－宮城県レッドリスト2013版－」（平成25年3月 宮城県）掲載種
 天記：「文化財保護法」（昭和25年法律第214号）
 種保存法：「絶滅のおそれのある野生動植物の種の保存に関する法律（種の保存法）」（平成4年法律第75号）

表4-17 注目すべき動物種【両生類】

| No. | 目名 | 科名 | 種名 | 仙台市における保全上重要な種の区分 | | | | | | | | 国RL | 県RL | 天記・種保存法 | |
|-----|----|---------|-------------|-------------------|-----|----|----------|-----|------|----|-------|-----|-----|---------|---------|
| | | | | 学術上重要種 | 注目種 | | | | | | 環境指標種 | | | | ふれあい保全種 |
| | | | | | 減少種 | 山地 | 西部丘陵地・田園 | 市街地 | 東部田園 | 海浜 | | | | | |
| 1 | 有尾 | サンショウウオ | トウホクサンショウウオ | 1, 4 | * | C | B | | | ○ | | NT | NT | | |
| 2 | | | クロサンショウウオ | 4 | * | C | A | | | ○ | ○ | NT | LP | | |
| 3 | | | イモリ | アカハライモリ | | * | C | A | | | ○ | ○ | NT | LP | |
| 4 | 無尾 | ヒキガエル | アズマヒキガエル | | * | C | C | C | C | | ○ | | | | |
| 5 | | アカガエル | タゴガエル | | * | C | B | | | ○ | | | | | |
| 6 | | | ニホンアカガエル | | * | * | B | * | C | | | | | | |
| 7 | | | トウキョウダルマガエル | | | C | C | B | C | | ○ | ○ | NT | NT | |
| 8 | | | ツチガエル | | | * | C | B | | | ○ | | | NT | |
| 9 | | | アオガエル | カジカガエル | | * | * | B | | | ○ | ○ | | | |
| | 2目 | 5科 | 9種 | 2種 | 9種 | 9種 | 9種 | 3種 | 2種 | 7種 | 5種 | 4種 | 5種 | 0種 | |

出典：「平成22年度 仙台市自然環境に関する基礎調査業務委託報告書」（平成23年3月 仙台市）
 ※国RL：「環境省第4次レッドリスト」（平成24・25年 環境省報道発表資料）掲載種
 県RL：「宮城県の希少な野生動植物－宮城県レッドリスト2013版－」（平成25年3月 宮城県）掲載種
 天記：「文化財保護法」（昭和25年法律第214号）
 種保存法：「絶滅のおそれのある野生動植物の種の保存に関する法律（種の保存法）」（平成4年法律第75号）

表4-18 注目すべき動物種【魚類】

| No. | 目名 | 科名 | 種名 | 仙台市における保全上重要な種の区分 | | | | | | | | | | 国 RL | 県 RL | 天記・種 保存法 | |
|-----|--------|--------|--------------|-------------------|-----|------------------|-----|----------|----|-----------|-------------|-----|-----|---------|---------|-------------|--|
| | | | | 学術上 重要種 | 注目種 | | | | | | | | | | | | |
| | | | | | 減少種 | | | | | 環境 指標種 | ふれあい 保全種 | | | | | | |
| | | | | | 山地 | 西部 丘陵地 ・田園 | 市街地 | 東部 田園 | 海浜 | | | | | | | | |
| 1 | ヤツメウナギ | ヤツメウナギ | スナヤツメ南方種 | 1 | B | B | | A | | | ○ | VU | VU | | | | |
| 2 | ウナギ | ウナギ | ニホンウナギ | 1 | A | B | B | B | B | ○ | | EN | EN | | | | |
| 3 | コイ | コイ | テツギョ | 1 | A | | A | | | | | | | | | | |
| 4 | | | タナゴ | 1 | EX | EX | EX | EX | EX | | | | EN | EN | | | |
| 5 | | | アカヒレタビラ | 1 | | | EX | A | | | | | EN | EN | | | |
| 6 | | | ゼニタナゴ | 1 | EW | EW | EW | EW | EW | | | | CR | CR | | | |
| 7 | | | ウグイ | | * | C | B | C | C | ○ | ○ | | | | | | |
| 8 | | | シナイモツゴ | 1 | A | | | EX | | | | | CR | CR | | | |
| 9 | | | ドジョウ | ホトケドジョウ | 1 | | B | B | | | ○ | ○ | EN | EN | | | |
| 10 | | | ナマズ | ギギ | ギバチ | 1 | | * | C | | | ○ | VU | VU | | | |
| 11 | サケ | アユ | アユ | | | C | C | C | C | ○ | ○ | | | | | | |
| 12 | | サケ | サクラマス | 1 | C | | | C | C | ○ | ○ | | | | | | |
| 13 | ダツ | メダカ | メダカ南日本集団 | 1 | | A | A | C | C | ○ | ○ | VU | NT | | | | |
| 14 | カサゴ | カジカ | カジカ | | C | C | A | | | ○ | ○ | NT | | | | | |
| 15 | | | ウツセミカジカ(回遊型) | | EX | EX | EX | EX | EX | | | EN | VU | | | | |
| | 7目 | 9科 | 15種 | 11種 | 10種 | 11種 | 12種 | 11種 | 8種 | 7種 | 8種 | 11種 | 10種 | 0種 | | | |

出典：「平成22年度 仙台市自然環境に関する基礎調査業務委託報告書」（平成23年3月 仙台市）

※国 RL：「環境省第4次レッドリスト」（平成24・25年 環境省報道発表資料）掲載種

県 RL：「宮城県の希少な野生動植物－宮城県レッドリスト2013版－」（平成25年3月 宮城県）掲載種

天記：「文化財保護法」（昭和25年法律第214号）

種保存法：「絶滅のおそれのある野生動植物の種の保存に関する法律（種の保存法）」（平成4年法律第75号）

表4-19 注目すべき動物種【昆虫類】

| No. | 目名 | 科名 | 種名 | 仙台市における保全上重要な種の区分 | | | | | | | | | | 国 RL | 県 RL | 天記・種保存法 |
|-----|---------|---------|--------------------|---------------------------------|-----|----------|-----|------|----|-----|-----|-------|---------|-------|-------|---------|
| | | | | 学術上重要種 | 注目種 | | | | | | | 環境指標種 | ふれあい保全種 | | | |
| | | | | | 減少種 | | | | | | | | | | | |
| | | | | | 山地 | 西部丘陵地・田園 | 市街地 | 東部田園 | 海浜 | | | | | | | |
| 1 | トンボ | カワトンボ | アオハダトンボ | | | C | A | | | | | ○ | NT | | | |
| 2 | | サナエトンボ | ウチワヤンマ | 1 | | C | B | C | | | | | | | | |
| 3 | | | ナゴヤサナエ | 1,2 | | | C | | | | | | VU | CR+EN | | |
| 4 | | オニヤンマ | オニヤンマ | | | * | B | | | | | ○ | | | | |
| 5 | | ヤンマ | カトリヤンマ | 1 | | B | | B | | | | | | CR+EN | | |
| 6 | | | ヤブヤンマ | | | B | | B | | | | | | VU | | |
| 7 | | トンボ | ハッチョウトンボ | ハッチョウトンボ | 1 | | B | A | | | | ○ | | | CR+EN | |
| 8 | | | | キトンボ | 1 | | A | A | | | | | | | VU | |
| 9 | | | | ヒメアカネ | 1 | | B | A | | | | | | | CR+EN | |
| 10 | | | | リスアカネ | | | B | A | | | | | | | VU | |
| 11 | | | | アカネの仲間 (<i>Sympetrum</i> 属) | | | C | | C | | | ○ | ○ | | | |
| 12 | カマキリ | カマキリ | オオカマキリ | | | * | C | C | | | ○ | | | | | |
| 13 | バッタ | マツムシ | スズムシ | 1 | | B | A | B | | | ○ | | | | | |
| 14 | | バッタ | カワラバッタ | 1 | | | B | B | | | ○ | | | NT | | |
| 15 | | | トノサマバッタ | | | * | C | * | | | ○ | | | | | |
| 16 | カメムシ | セミ | エゾゼミ | | | * | B | | | | ○ | ○ | | | | |
| 17 | | コオイムシ | コオイムシ | 1 | | B | A | A | | | | | NT | NT | | |
| 18 | | | タガメ | 1 | | B | A | A | | | ○ | | VU | CR+EN | | |
| 19 | | タイコウチ | タイコウチ | 1 | | B | | A | | | | | | | | |
| 20 | コウチュウ | ハンミョウ | ハンミョウ | | | B | B | | | | | | | | | |
| 21 | | ゲンゴロウ | クロゲンゴロウ | | | C | B | B | | | | | NT | | | |
| 22 | | | ゲンゴロウ | ゲンゴロウ | 1 | | | B | B | | | ○ | VU | NT | | |
| 23 | | クワガタムシ | ミヤマクワガタ | | | C | B | | | | ○ | ○ | | | | |
| 24 | | | ノコギリクワガタ | | | C | C | C | | | ○ | ○ | | | | |
| 25 | | タマムシ | ヤマトタマムシ | 1,2 | | B | A | A | | | ○ | | | NT | | |
| 26 | | ホタル | ゲンジボタル | 1 | | C | B | C | | | ○ | ○ | | NT | | |
| 27 | | カミキリムシ | アオスジカミキリ | 1,2 | | B | B | B | | | | | | | | |
| 28 | チョウ | アゲハチョウ | ジャコウアゲハ 本土亜種 | 1 | | C | B | | | | | | | | | |
| 29 | | | アオスジアゲハ | 4 | | | * | * | | | ○ | ○ | | | | |
| 30 | | | ヒメギフチョウ 本州亜種 | 1 | C | B | B | | | | ○ | ○ | NT | | | |
| 31 | | シロチョウ | ヒメシロチョウ | | EX | EX | EX | EX | EX | | | | EN | CR+EN | | |
| 32 | | シジミチョウ | クロシジミ | 1 | | A | A | | | | | | EN | CR+EN | | |
| 33 | | タテハチョウ | オオウラギンヒョウモン | | EX | EX | EX | EX | EX | | | | | CR | EX | |
| 34 | | | オオムラサキ | 1 | | C | B | B | | | ○ | ○ | NT | | | |
| 35 | | ジャノメチョウ | ツマジロウラジャノメ 本州亜種 | 1 | | C | B | | | | | | | | | |
| 36 | ジャノメチョウ | | | | C | C | C | | | ○ | | | | | | |
| 37 | ドクガ | フタホシドクガ | 1 | | | C | | | | | | | NT | | | |
| 38 | ヤガ | コシロシタバ | 1 | A | | A | | | | | | NT | VU | | | |
| | 6目 | 24科 | 38種 | 23種 | 4種 | 32種 | 34種 | 22種 | 2種 | 12種 | 15種 | 12種 | 18種 | 0種 | | |

出典：「平成22年度 仙台市自然環境に関する基礎調査業務委託報告書」（平成23年3月 仙台市）
 ※国 RL：「環境省第4次レッドリスト」（平成24・25年 環境省報道発表資料）掲載種
 県 RL：「宮城県の希少な野生動植物－宮城県レッドリスト2013版－」（平成25年3月 宮城県）掲載種
 天記：「文化財保護法」（昭和25年法律第214号）
 種保存法：「絶滅のおそれのある野生動植物の種の保存に関する法律（種の保存法）」（平成4年法律第75号）

4.4.2 動物生息地として重要な地域の状況

調査範囲における動物生息地として重要な地域の状況は、表4-20及び図4-12に示すとおりである。

「平成22年度自然環境に関する基礎調査業務報告書」（平成23年3月 仙台市）によると、調査範囲内の動物生息地として重要な地域としては、「竜ノ口溪谷」、「青葉山」、「広瀬川(中～下流域)」、「名取川(下流域)」等がある。

計画地の植生は、「市街地」であり、公園や河川等に隣接しておらず、注目すべき動物種が存在する可能性は低い。

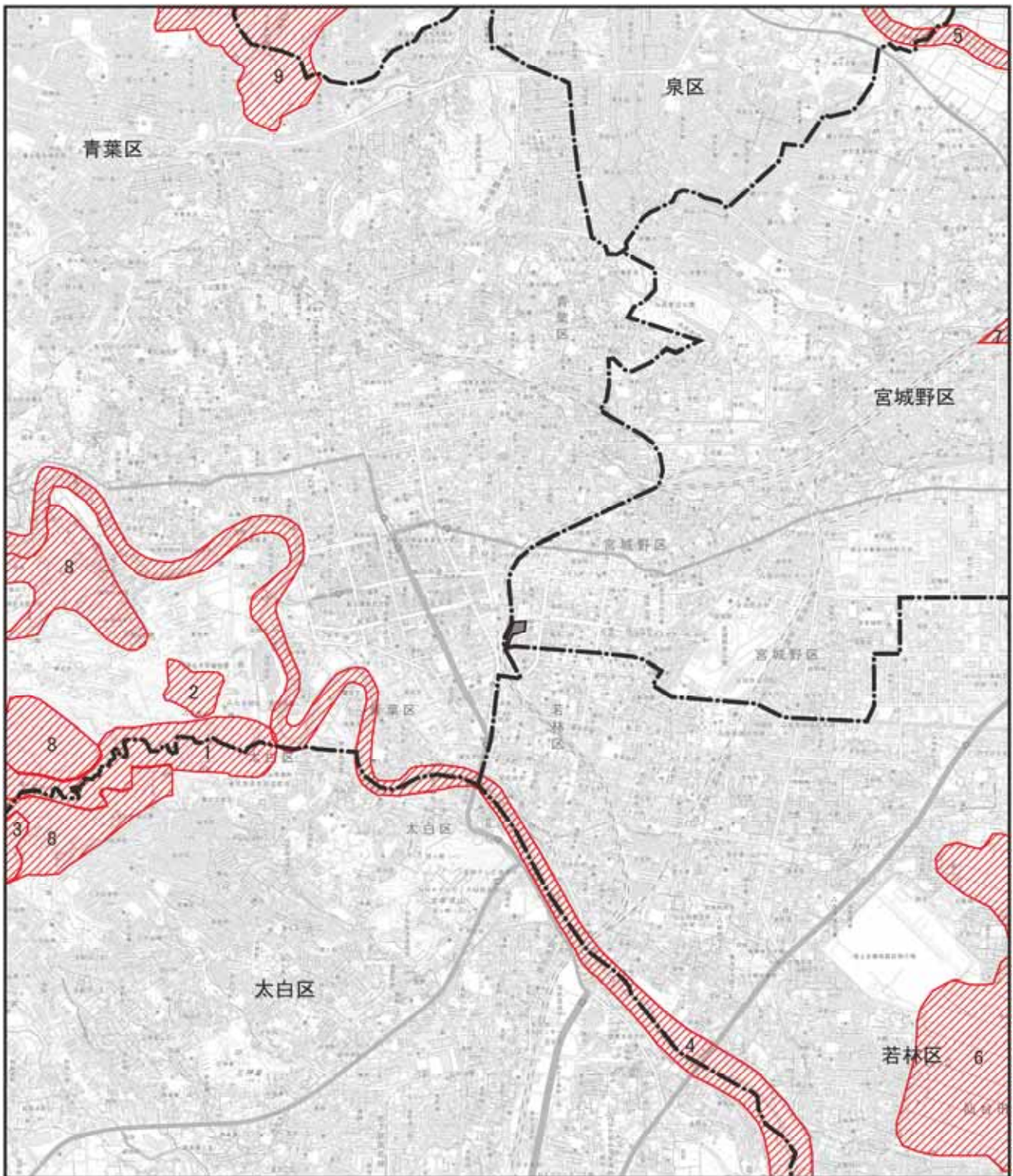
また、自然植生は分布しておらず、動物・植物の主要な生息・生育環境とはなっていない。

表4-20 動物生息地として重要な地域

| No. | 件名 | 対象動物 | 備考 | 判断理由※ |
|-----|---------------------|--------|---|---------------|
| 1 | 竜ノ口溪谷 | 鳥類 | チョウゲンボウの繁殖。 | 4 |
| 2 | 青葉山 | 鳥類 | 市街地に近いところで森林性鳥類が豊富。 | 1, 2, 5, 6, 7 |
| 3 | 太白山・佐保山・ 鉤取国有林一帯 | 鳥類 | 山から里までの鳥類が豊富。 | 2, 5, 6, 7 |
| 4 | 広瀬川(中～下流域) | 鳥類 | 中流部は森林性から草地、水辺の鳥まで豊富。下流部は、オジロワシ、オオタカ等の猛禽類やキジ類の草地性鳥類。アオジの生息及び繁殖。 | 2, 7, 8 |
| 5 | 七北田川(中流域～ 河口) | 哺乳類、鳥類 | 川に接する地域の環境変化が著しく、動物の生息環境・移動経路としての重要性がとて大きくくなっている。 | 2, 8 |
| 6 | 低地の水田地帯 | 鳥類 | セッカの繁殖、ホオアカの繁殖。居久根は低地における鳥類の生息地及び移動のための中継地として重要。 | 1, 7, 8 |
| 7 | 福田町の田園 | 鳥類 | 市街地に残されたまとまった広がり確保された田園生態系として重要。かつてはマガン、その他水鳥の渡来地としての利用もあった。 | 5, 7 |
| 8 | 奥羽山脈から青葉山丘陵地域への緑の回廊 | 動物全般 | 市域南部の動物生息環境、移動路として重要。植物及び動物の生物種の多様性を維持するための地域として保護する必要がある。 | 2, 8 |
| 9 | 丸田沢緑地(水の森公園) | 動物全般 | 市街地に残された池沼を含む緑地・公園である。市街地に残された動物の生息地、環境学習のフィールドとして重要である。 | 6, 7 |

※判断理由は、表 4-8 (p. 32) に示したとおりである。

出典：「平成 22 年度 仙台市自然環境に関する基礎調査業務委託報告書」（平成 23 年 3 月 仙台市）

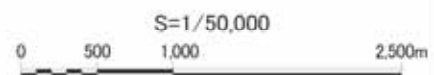


凡例

- 計画地
- 区境界線
- 動物生息地として重要な地域

出典:「平成22年度仙台市自然環境に関する基礎調査業務委託報告書」(平成23年3月 仙台市)

図4-12 動物生息地として重要な地域



4.5 景観

調査範囲内における主要な自然的景観資源及び文化的景観資源、並びに主要な眺望地点としては、表 4-21 及び図 4-13 に示すとおりである。

4.5.1 自然的・歴史的景観資源の状況

自然的景観資源としては、青葉区と太白区の区界付近において、河川景観としての竜の口溪谷、仙台市霊屋広瀬川面(断崖・絶壁)が分布している。また、開花・新緑・紅葉といった生物・自然現象としては、「杜の都・仙台 わがまち緑の名所100選ガイドブック」(平成14年3月、仙台市)などにおいて、桜や紅葉の名所として主要な社寺等の庭園や通りの並木などが挙げられている。

文化的景観資源としては、大崎八幡宮や榴岡天満宮、東照宮といった社寺・歴史的建築物のほか、仙台城跡といった史跡が分布している。

4.5.2 眺望の状況

主要な眺望地点は、展望地として、JR仙台駅付近の住友生命仙台中央ビルやAER展望テラスのほか、宮城県庁展望ホールといった高層建築物が挙げられる。

また、人の活動の場・動線としての眺望地点としては、青葉通、広瀬通及び定禅寺通といった主要幹線道路、宮城野通周辺や広瀬川の河川敷、河川沿いの金剛沢緑地境界も調査範囲の主要な眺望地点として挙げられる。

表4-21 主要な景観資源及び眺望地点の一覧

| No. | 名所名称 | 所在地 | 景観資源 | | 眺望 | 文献 | | | | | | |
|-----|----------------------------|---------------------|-------------|-------------|----|----|---|----|----|----|----|---|
| | | | 自然的 景観資源 | 文化的 景観資源 | | ① | ② | ③ | ④ | ⑤ | ⑥ | |
| 1 | 一番町通 | 青葉区一番町一丁目から一番町四丁目 | | | ● | | | | | | ● | |
| 2 | 芭蕉の辻 | 青葉区大町一丁目 | | ● | | | | | | | ● | |
| 3 | 国分町 | 青葉区国分町 | | ● | | | | | | | ● | |
| 4 | 広瀬通 | 青葉区中央一丁目から大町二丁目 | | | ● | | | | | ● | | |
| 5 | 仙台駅周辺(ガス灯のある町五番街) | 青葉区中央四丁目付近 | | ● | | | | | | | ● | |
| 6 | 仙台市広瀬町(断崖・絶壁) | 青葉区広瀬町、支倉町、川内渡橋通 | ● | | ● | ● | | | | | | |
| 7 | 仙台市霊屋広瀬川面(断崖・絶壁) | 青葉区霊屋下 | ● | | ● | ● | | | | | | |
| 8 | 貝ヶ森中央公園 | 青葉区貝ヶ森一丁目 | ● | | | | | | | | | ● |
| 9 | 三居沢 | 青葉区荒巻字三居沢付近 | ● | | | | | | | | | ● |
| 10 | 成田山経ヶ峰国分寺 | 青葉区荒巻字青葉33-2 | | ● | | | | | ● | | | |
| 11 | 西公園 | 青葉区桜ヶ岡公園 | ● | | | | ● | | | ● | ● | ● |
| 12 | 小松島公園周辺 | 青葉区小松島四丁目 | ● | | | | | | | | | ● |
| 13 | 勾当台公園周辺 | 青葉区上杉二丁目 | ● | | | | | | | ● | ● | ● |
| 14 | 勝山公園 | 青葉区上杉二丁目 | ● | | | | | | | | | ● |
| 15 | 原田甲斐屋敷門 | 青葉区新坂町12-1 | | ● | | | | | ● | | | |
| 16 | 水の森公園 | 青葉区水の森四丁目他 | ● | | | | | | | | | ● |
| 17 | 青葉神社 | 青葉区青葉町7-1 | | ● | | | | | ● | ● | ● | |
| 18 | 東北大学川内キャンパス | 青葉区川内 | ● | | | | | | | | | ● |
| 19 | 青葉山公園 | 青葉区川内 | ● | | | | | | | | | ● |
| 20 | 仙台北城跡(護国神社等含む) | 青葉区川内 | | ● | ● | | | | ● | ● | ● | |
| 21 | 東北大学植物園 | 青葉区川内112-2 | ● | | | | | | | | | ● |
| 22 | 魯迅の碑 | 青葉区川内26 | | ● | | | | | | | ● | |
| 23 | 亀岡八幡宮 | 青葉区川内亀岡62 | ● | ● | | | | | ● | | | ● |
| 24 | 宮城県美術館・仙台二高周辺 | 青葉区川内元支倉付近 | ● | | | | | | | | | ● |
| 25 | 広瀬川中流域 | 青葉区川内付近 | ● | | ● | ● | | | ● | ● | ● | ● |
| 26 | 台原緑地 | 青葉区台原一丁目、六丁目 | ● | | | | | | | | | ● |
| 27 | 台原森林公園 | 青葉区台原森林公園 | ● | | ● | | | | | ● | ● | ● |
| 28 | AER展望テラス | 青葉区中央一丁目3-1 | | | ● | | | | | ● | | |
| 29 | 中央通 | 青葉区中央二丁目から一番町三丁目 | | | ● | | | | | | ● | |
| 30 | 住友生命仙台中央ビル展望室SS30 | 青葉区中央四丁目8-1 | | | ● | | | | | ● | | |
| 31 | 青葉通「ケヤキ並木」 | 青葉区中央一丁目から大町二丁目 | ● | | ● | | | | | | ● | ● |
| 32 | 東照宮周辺 | 青葉区東照宮一丁目 | ● | ● | ● | | | | ● | ● | ● | ● |
| 33 | とちのき公園 | 青葉区東照宮一丁目 | ● | | ● | | | | | | | ● |
| 34 | 龍宝寺 | 青葉区八幡四丁目8-32 | | ● | | | | | ● | | | ● |
| 35 | 大崎八幡宮 | 青葉区八幡四丁目 | ● | ● | | | | | ● | ● | ● | ● |
| 36 | 良覚院丁公園(緑水庵庭園) | 青葉区片平一丁目2-5 | ● | | | | | | | | | ● |
| 37 | 東北大学片平キャンパス | 青葉区片平二丁目1-1 | ● | | | | | | | | | ● |
| 38 | 輪王寺及びその庭園 | 青葉区北山一丁目14-1 | | ● | | | | | | ● | ● | |
| 39 | 資福寺 | 青葉区北山一丁目13-1 | | ● | | | | | | ● | ● | |
| 40 | 北山界隈 | 青葉区北山界隈 | | ● | | | | | | | | ● |
| 41 | 北目町通「ユリノキ並木」 | 青葉区北目町から中央四丁目 | ● | | | | | | | | | ● |
| 42 | 宮城県庁展望ホール | 青葉区本町三丁目8-1 | | | ● | | | | | ● | | |
| 43 | 愛宕上杉通「イチョウ並木」 | 青葉区本町一丁目から二丁目 | ● | | ● | | | | | | | ● |
| 44 | 定禅寺通「ケヤキ並木」 | 青葉区本町三丁目 | ● | | ● | | ● | | | ● | ● | ● |
| 45 | 北六番丁公園(六幽庵庭園) | 青葉区本町通二丁目4-51 | ● | | | | | | | | | ● |
| 46 | 経ヶ峯(瑞鳳殿周辺) | 青葉区霊屋下 | | ● | | | | | | | | ● |
| 47 | 真美沢公園 | 泉区旭丘堤二丁目 | ● | | | | | | | | | ● |
| 48 | 宮城県中央児童館周辺 | 太白区向山三丁目 | ● | | | | | | | | | ● |
| 49 | 愛宕山界隈(愛宕神社含む) | 太白区向山四丁目 | | ● | | | | | ● | | | ● |
| 50 | 三神峯公園 | 太白区三神峯一丁目 | ● | | | | | | | | | ● |
| 51 | 竜の口溪谷 | 太白区長町字越路～青葉区荒巻字青葉 | ● | | | ● | | | | | | ● |
| 52 | 八木山本町周辺「ケヤキ並木」、 金剛沢緑地界隈 | 太白区八木山本町一丁目～二丁目、金剛沢 | ● | | ● | | | | | | | ● |
| 53 | 多賀神社 | 太白区富沢三丁目15-1 | | ● | | | | | | | | ● |
| 54 | 大年寺山 | 太白区茂ヶ崎 | | ● | ● | | | | | | | ● |
| 55 | 野草園 | 太白区茂ヶ崎二丁目1-1 | ● | | | | | | | | | ● |
| 56 | 与兵衛沼・大堤公園周辺 | 宮城野区蟹沢、安養寺付近 | | ● | | | | | | | | ● |
| 57 | 苦竹のイチョウ | 宮城野区銀杏町 | ● | | | | | | | | | ● |
| 58 | 榴岡公園 | 宮城野区五輪一丁目 | ● | | | | | | | ● | ● | ● |
| 59 | 仙台歴史民俗資料館(旧歩兵第4連隊兵舎) | 宮城野区五輪一丁目3-7 | | ● | | | | | ● | | | ● |
| 60 | 鶴ヶ谷中央公園周辺 | 宮城野区鶴ヶ谷六丁目 | ● | | | | | | | | | ● |
| 61 | 榴岡天満宮 | 宮城野区榴岡23 | ● | ● | | | | | ● | | | ● |
| 62 | 三沢初子の墓など | 宮城野区榴岡五丁目 | | ● | | | | | | | | ● |
| 63 | 宮城野通周辺 | 宮城野区榴岡四丁目 | ● | | ● | | | | | | | ● |
| 64 | 孝勝寺 | 宮城野区榴岡四丁目11 | | ● | | | | | ● | | | ● |
| 65 | 広瀬川下流域 | 若林区堰場付近から若林区若林七丁目付近 | ● | | ● | ● | | | ● | ● | ● | ● |
| 66 | 遠見塚小学校周辺(遠見塚古墳含む) | 若林区遠見塚一丁目付近 | ● | ● | | | | | ● | | | ● |
| 67 | 御町通「ケヤキ並木」 | 若林区御町 | ● | | | | | | | | | ● |
| 68 | 仙台一高のサクラ | 若林区元茶畑4 | ● | | | | | | | | | ● |
| 69 | 新寺界隈 | 若林区新寺・連坊・宮城野区榴岡 | ● | ● | | | | | | | | ● |
| 70 | 三宝大荒神のイチョウ | 若林区南鍛冶町41-1 | | ● | | | | | | | | ● |
| 71 | 若林区役所周辺 | 若林区保春院前丁、南小泉一丁目付近 | ● | | | | | | | | | ● |
| 72 | 薬師堂周辺 (陸奥国分寺薬師堂及び国分寺跡) | 若林区木ノ下 | ● | ● | | | | | ● | ● | ● | ● |
| 73 | 白山神社 | 若林区木ノ下三丁目9-1 | | ● | | | | | | | | ● |
| 集計 | | | 46 | 28 | 18 | 5 | 2 | 17 | 19 | 21 | 51 | |

出典: 文献①:「平成22年度 仙台市自然環境に関する基礎調査業務委託報告書」(平成23年3月 仙台市)

文献②:「みやぎ・身近な景観百選」(宮城県ホームページ)

文献③:「みやぎ伊達な観光マップ」(2011年みやぎ伊達な観光マップ)

文献④:「せんだい旅日和」(平成24年2月現在 (公財)仙台観光コンベンション協会)

文献⑤:「仙臺写真館」(平成24年2月現在仙台市観光交流課)

文献⑥:「杜の都・仙台 わがまち緑の名所100選ガイドブック」(平成14年3月 仙台市)

4.6 自然との触れ合いの場

4.6.1 自然との触れ合いの場の状況

1) 自然公園、自然環境保全地域、緑地環境保全地域、風致地区、都市公園等

調査範囲における自然公園、自然環境保全地域、緑地環境保全地域、風致地区、都市公園等の法令に基づく指定を受けている区域は、表4-22(1)～(17)及び図4-14(1)～(2)に示すとおりである。

自然公園及び自然環境保全地域は、調査範囲には存在せず、緑地環境保全地域は1地域、風致地区は8区域、都市計画公園は145箇所、都市公園は671箇所存在する。

計画地は市街地中心部の建物跡地であり、自然との触れ合い場(法令等に基づく指定)は存在しない。

表4-22(1) 自然との触れ合い活動の場(法令等に基づく指定)の一覧

| 区分 | 番号 | 名称 | 所在地 |
|-----------|--------|-----------------|--|
| 自然公園 | — | 地域概況の調査範囲に存在しない | — |
| 県自然環境保全地域 | — | 地域概況の調査範囲に存在しない | — |
| 県緑地環境保全地域 | 1 | 丸田沢緑地環境保全地域 | |
| 風致地区 | 1 | 大年寺 | 太白区向山三丁目、萩ヶ丘、八木山緑町の各一部、長町字茂ヶ崎 |
| | 2 | 八木山 | 太白区八木山香澄町、向山一丁目、長町字越路の各一部 |
| | 3 | 愛宕山 | 太白区向山四丁目の一部 |
| | 4 | 霊屋 | 青葉区霊屋下の一部 |
| | 5 | 大崎八幡 | 青葉区八幡四丁目の一部 |
| | 6 | 北山 | 青葉区北山一丁目、青葉町の各一部 |
| | 7 | 台ノ原 | 青葉区台原一丁目、台原六丁目、荒巻杉添の各一部 |
| | 8 | 安養寺 | 宮城野区蟹沢、小松島新堤、柊江、原町小田原字前田中、同字土手前、同字案内、同字安養寺下、同字柳沢の各一部 |
| 都市計画公園 | 1-A-1 | 勝山公園 | 青葉区上杉二丁目 |
| | 1-A-6 | 北三番丁公園 | 青葉区木町通一丁目 |
| | 1-A-3 | 肴町公園 | 青葉区国分町一丁目 |
| | 1-A-20 | 五橋公園 | 青葉区五橋一丁目 |
| | 1-A-12 | 跡付丁公園 | 青葉区春日町 |
| | 1-A-8 | 良覚院丁公園 | 青葉区片平一丁目 |
| | 1-W-1 | 木ノ下公園 | 青葉区木ノ下二丁目 |
| | 1-A-2 | 通町公園 | 青葉区青葉町 |
| | 1-W-3 | 荒町1公園 | 青葉区荒町 |
| | 1-W-4 | 広瀬公園 | 若林区河原町一丁目 |
| | 1-W-2 | 旭町公園 | 若林区白萩町 |
| | 1-A-11 | 柳町公園 | 青葉区一番町一丁目 |
| | 1-A-9 | 北勾当台公園 | 青葉区二日町 |
| | 1-A-4 | 中江公園 | 青葉区中江一丁目 |
| | 1-A-10 | 荒巻公園 | 青葉区荒巻神明町 |
| | 1-A-5 | 台原公園 | 青葉区台原一丁目 |
| | 1-A-15 | 中江北公園 | 青葉区中江一丁目 |
| | 1-A-17 | 中江西公園 | 青葉区中江一丁目 |
| | 1-T-1 | ノ木公園 | 太白区郡山三丁目 |
| | 1-A-7 | 鈴虫荘公園 | 青葉区国見三丁目 |
| | 1-M-2 | 案内公園 | 宮城野区東仙台五丁目 |
| 1-M-1 | 燕沢公園 | 宮城野区燕沢一丁目 | |
| 1-M-3 | 東仙台公園 | 宮城野区小鶴字西田 | |

出典：仙台市公園・緑地等配置図(平成25年4月1日 仙台市)

表4-22(2) 自然との触れ合い活動の場(法令等に基づく指定)の一覧

| 区分 | 番号 | 名称 | 所在地 |
|--------|----------|------------|---------------|
| 都市計画公園 | 1-T-2 | 長町公園 | 太白区鹿野一丁目 |
| | 1-M-4 | 南宮城野公園 | 宮城野区宮千代一丁目 |
| | 1-M-5 | 宮千代公園 | 宮城野区宮千代一丁目 |
| | 1-M-8 | 志波北公園 | 宮城野区萩野町二丁目 |
| | 1-M-9 | 清水田公園 | 宮城野区萩野町三丁目 |
| | 1-A-18 | 外記丁通公園 | 青葉区上杉一丁目 |
| | 1-A-14 | 手戸公園 | 青葉区山手町 |
| | 1-M-7 | 清水沼公園 | 宮城野区清水沼一丁目 |
| | 1-T-5 | 向山公園 | 太白区向山四丁目 |
| | 1-M-15 | 萩野町公園 | 宮城野区萩野町三丁目 |
| | 1-M-10 | 谷地館公園 | 宮城野区宮千代三丁目 |
| | 1-M-17 | 鶴ヶ谷一丁目東公園 | 宮城野区鶴ヶ谷一丁目 |
| | 1-M-18 | 鶴ヶ谷一丁目西公園 | 宮城野区鶴ヶ谷一丁目 |
| | 1-M-19 | 鶴ヶ谷二丁目公園 | 宮城野区鶴ヶ谷二丁目 |
| | 1-M-20 | 鶴ヶ谷三丁目公園 | 宮城野区鶴ヶ谷三丁目 |
| | 1-M-21 | 鶴ヶ谷四丁目西公園 | 宮城野区鶴ヶ谷四丁目 |
| | 1-M-22 | 鶴ヶ谷五丁目公園 | 宮城野区鶴ヶ谷五丁目 |
| | 1-M-23 | 鶴ヶ谷六丁目公園 | 宮城野区鶴ヶ谷六丁目 |
| | 1-M-24 | 鶴ヶ谷七丁目北公園 | 宮城野区鶴ヶ谷七丁目 |
| | 1-M-13 | 鶴ヶ谷七丁目南公園 | 宮城野区鶴ヶ谷七丁目 |
| | 1-M-14 | 鶴ヶ谷八丁目公園 | 宮城野区鶴ヶ谷八丁目 |
| | 1-T-62 | おおとや公園 | 太白区芦の口、大罫 |
| | 1-T-6 | 八木山本町一丁目公園 | 太白区八木山本町一丁目 |
| | 1-A-24 | 中山公園 | 青葉区中山七丁目 |
| | 1-A-25 | 中山不動公園 | 青葉区中山六丁目 |
| | 1-A-140 | 勝山東公園 | 青葉区東勝山三丁目・二丁目 |
| | 1-A-140 | 勝山西公園 | 青葉区東勝山三丁目・二丁目 |
| | 1-A-29 | 勝山南公園 | 青葉区東勝山二丁目 |
| | 1-T-7 | 二ッ沢公園 | 太白区緑ヶ丘三丁目 |
| | 1-M-16 | 若葉公園 | 宮城野区安養寺一丁目 |
| | 1-W-10 | 松木公園 | 若林区大和町五丁目 |
| | 1-W-8 | 牛踏公園 | 若林区大和町四丁目 |
| | 1-W-9 | 柳公園 | 若林区大和町三丁目 |
| | 1-W-6 | 尼坪公園 | 若林区大和町三丁目 |
| | 1-M-30 | 小鶴公園 | 宮城野区館町一丁目 |
| | 1-M-26 | 新田公園 | 宮城野区館町二丁目 |
| | 1-M-31 | 川北公園 | 宮城野区高瀬町 |
| | 1-T-9 | 松風公園 | 太白区八木山本町二丁目 |
| | 1-T-8 | 松山公園 | 太白区八木山東二丁目 |
| | 1-A-26 | 桜ヶ丘東公園 | 青葉区桜ヶ丘三丁目 |
| | 1-A-30 | 川平西公園 | 青葉区西勝山 |
| 1-M-52 | 安養寺上公園 | 宮城野区安養寺一丁目 | |
| 1-A-27 | 月急山公園 | 青葉区中山三丁目 | |
| 1-A-35 | 桜ヶ丘二丁目公園 | 青葉区桜ヶ丘二丁目 | |
| 1-A-49 | 桜ヶ丘七丁目公園 | 青葉区桜ヶ丘七丁目 | |
| 1-A-28 | 北五番丁公園 | 青葉区柏木二丁目 | |
| 1-W-42 | 若林公園 | 若林区若林四丁目 | |
| 1-M-32 | 沢北公園 | 宮城野区燕沢三丁目 | |
| 1-A-41 | 桜ヶ丘三丁目公園 | 青葉区桜ヶ丘三丁目 | |

出典：仙台市公園・緑地等配置図(平成25年4月1日 仙台市)

表4-22(3) 自然との触れ合い活動の場(法令等に基づく指定)の一覧

| 区分 | 番号 | 名称 | 所在地 |
|---------|-----------|------------|---------------|
| 都市計画公園 | 1-A-44 | 桜ヶ丘四丁目公園 | 青葉区桜ヶ丘四丁目 |
| | 1-M-44 | 山崎西公園 | 宮城野区岩切字山崎西 |
| | 1-M-64 | 宮千代西公園 | 宮城野区宮千代一丁目 |
| | 1-T-107 | 向山三丁目公園 | 太白区向山三丁目 |
| | 1-A-69 | すぎとや東公園 | 青葉区中山九丁目 |
| | 1-A-32 | 川平公園 | 青葉区水の森三丁目 |
| | 1-T-51 | 八木山南公園 | 太白区八木山南三丁目 |
| | 1-T-111 | 八木山南一丁目西公園 | 太白区八木山南一丁目 |
| | 1-T-64 | 八木山南一丁目東公園 | 太白区八木山南一丁目 |
| | 1-A-70 | 菊田山公園 | 青葉区荒巻字菊田 |
| | 1-W-80 | 連坊小路公園 | 若林区連坊小路 |
| | 1-M-69 | 鶴ヶ谷東公園 | 宮城野区鶴ヶ谷字佐野原 |
| | 1-A-22 | 小松島公園 | 青葉区小松島四丁目 |
| | 1-A-88 | 上杉公園 | 青葉区上杉四丁目 |
| | 1-A-83 | 貝ヶ森3号公園 | 青葉区荒巻字貝ヶ森・中山 |
| | 1-W-103 | 新寺小路1号公園 | 若林区新寺二丁目 |
| | 1-W-107 | 新寺小路3号公園 | 若林区新寺五丁目 |
| | 1-W-98 | 新寺小路4号公園 | 若林区新寺三丁目 |
| | 1-W-127 | 新寺小路5号公園 | 若林区新寺四丁目 |
| | 1-W-104 | 新寺小路6号公園 | 若林区連坊二丁目 |
| | 1-T-166 | 鹿野三丁目公園 | 太白区鹿野三丁目 |
| | 1-T-128 | 泉崎二丁目公園 | 太白区泉崎二丁目 |
| | 1-T-185 | 富沢二丁目公園 | 太白区富沢二丁目 |
| | 1-T-165 | 泉崎一丁目公園 | 太白区泉崎一丁目 |
| | 1-T-141 | 富沢三丁目公園 | 太白区富沢三丁目 |
| | 1-T-220 | 長町南四丁目北公園 | 太白区長町南四丁目 |
| | 1-T-195 | 長町南三丁目北公園 | 太白区長町南三丁目 |
| | 1-T-147 | 長町南三丁目南公園 | 太白区長町南三丁目 |
| | 1-T-60 | 長町南四丁目南公園 | 太白区長町南四丁目 |
| | 1-A112 | 川平四丁目公園 | 青葉区川平四丁目 |
| | 1-M-76 | 鶴ヶ谷南公園 | 宮城野区鶴ヶ谷字東菖蒲沢 |
| | 1-A-94 | 東照宮二丁目公園 | 青葉区東照宮二丁目 |
| | 1-M-87 | 鶴ヶ谷菖蒲沢公園 | 宮城野区鶴ヶ谷字菖蒲沢 |
| | 1-A-116 | 片平公園 | 青葉区米ヶ袋一丁目 |
| | 1-M-134 | 駅東1号公園 | 宮城野区榴岡三丁目 |
| | 1-M-129 | 駅東3号公園 | 宮城野区榴岡四丁目 |
| | 1-M-131 | 駅東4号公園 | 宮城野区榴岡四丁目 |
| | 1-M-116 | 駅東5号公園 | 宮城野区榴岡五丁目 |
| | 1-M-138 | 駅東6号公園 | 宮城野区宮城野一丁目 |
| | 1-W-146 | 蒲町公園 | 若林区蒲町字土手下上 |
| | 1-T-354 | 長町二丁目公園 | 太白区長町二丁目 |
| | 1-M-182 | 新田東1号公園 | 宮城野区小鶴字羽山 |
| | 1-M-183 | 新田東2号公園 | 宮城野区小鶴字羽山・羽黒田 |
| | 1-M-184 | 新田東3号公園 | 宮城野区原町苦竹字館前 |
| 1-T-352 | あすと長町1号公園 | 太白区郡山二丁目 | |
| 1-W-186 | 荒井1号公園 | 若林区伊在字西田 | |
| 1-M-204 | 仙台駅東6号公園 | 宮城野区鉄砲町 | |

出典： 仙台市公園・緑地等配置図(平成25年4月1日 仙台市)

表4-22(4) 自然との触れ合い活動の場(法令等に基づく指定)の一覧

| 区分 | 番号 | 名称 | 所在地 |
|--------|---------|------------|-------------------------------|
| 都市計画公園 | 1-I-33 | 南光台一丁目公園 | 泉区南光台一丁目 |
| | 1-I-34 | 南光台南一丁目公園 | 泉区南光台南一丁目 |
| | 1-I-77 | 南光台南三丁目南公園 | 泉区南光台南三丁目 |
| | 1-I-37 | 南光台東一丁目南公園 | 泉区南光台東一丁目 |
| | 1-I-38 | 南光台東一丁目北公園 | 泉区南光台東一丁目 |
| | 1-I-122 | 南光台東二丁目南公園 | 泉区南光台東二丁目 |
| | 1-I-84 | 南光台七丁目公園 | 泉区南光台七丁目 |
| | 2-W-1 | 卸町公園 | 若林区卸町三丁目 |
| | 2-M-2 | 日の出町公園 | 宮城野区日の出町三丁目 |
| | 2-M-3 | 鶴ヶ谷四丁目東公園 | 宮城野区鶴ヶ谷四丁目 |
| | 2-W-4 | 南小泉公園 | 若林区古城三丁目 |
| | 2-T-3 | 富沢公園 | 太白区富沢一丁目 |
| | 2-A-1 | 勾当台公園 | 青葉区本町三丁目 |
| | 2-A-2 | 錦町公園 | 青葉区本町二丁目 |
| | 2-A-4 | 川平北公園 | 青葉区川平四丁目 |
| | 2-T-4 | 八本松公園 | 太白区八本松二丁目 |
| | 2-T-5 | 天沼公園 | 太白区三神峰二丁目 |
| | 1-A-80 | 貝ヶ森公園 | 青葉区貝ヶ森一丁目 |
| | 2-A-5 | 中山中央公園 | 青葉区中山二丁目 |
| | 2-M-10 | 燕沢中央公園 | 宮城野区燕沢東三丁目 |
| | 2-W-5 | 荒井中央公園 | 若林区蒲町字東 |
| | 2-M-11 | 新田東中央公園 | 宮城野区小鶴字羽黒・原町苦竹字館前 |
| | 2-I-11 | 南光台三丁目公園 | 泉区南光台三丁目 |
| | 3-M-1 | 鶴ヶ谷中央公園 | 宮城野区鶴ヶ谷六丁目 |
| | 3-A-1 | 桜ヶ丘公園 | 青葉区桜ヶ丘六丁目・七丁目・八丁目 |
| | 3-I-2 | 真美沢公園 | 泉区東黒松、七北田字真美沢・堤、旭ヶ丘堤二丁目、黒松三丁目 |

出典： 仙台市公園・緑地等配置図(平成25年4月1日 仙台市)

表4-22(5) 自然との触れ合い活動の場(法令等に基づく指定)の一覧

| 区分 | 番号 | 名称 | 所在地 |
|------|--------|------------|------------------|
| 都市公園 | 1-A-1 | 勝山公園 | 青葉区上杉二丁目338-1外 |
| | 1-A-2 | 通町公園 | 青葉区青葉町183-2外 |
| | 1-A-3 | 肴町公園 | 青葉区国分町一丁目2-2 |
| | 1-A-4 | 中江公園 | 青葉区中江一丁目17 |
| | 1-A-5 | 台原公園 | 青葉区台原一丁目6 |
| | 1-A-6 | 北三番丁公園 | 青葉区木町通一丁目343 |
| | 1-A-7 | 鈴虫荘公園 | 青葉区国見三丁目218-2外 |
| | 1-A-8 | 良覚院丁公園 | 青葉区片平一丁目118 |
| | 1-A-9 | 北勾当台公園 | 青葉区二日町12-14 |
| | 1-A-10 | 荒巻公園 | 青葉区荒巻神明町249-97外 |
| | 1-A-11 | 柳町公園 | 青葉区一番町一丁目14-11 |
| | 1-A-12 | 跡付丁公園 | 青葉区春日町7-11 |
| | 1-A-13 | 亀ヶ岡公園 | 青葉区北山三丁目101 |
| | 1-A-14 | 山手町公園 | 青葉区山手町301-103 |
| | 1-A-15 | 中江北公園 | 青葉区中江一丁目3 |
| | 1-A-16 | 釜場公園 | 青葉区台原四丁目122-1 |
| | 1-A-17 | 中江西公園 | 青葉区中江一丁目1-176外 |
| | 1-A-18 | 外記丁通公園 | 青葉区上杉一丁目14-9 |
| | 1-A-19 | 高松通公園 | 青葉区福沢町306-3 |
| | 1-A-20 | 五橋公園 | 青葉区五橋一丁目1-7 |
| | 1-A-21 | 荒巻神明公園 | 青葉区荒巻神明町243-13 |
| | 1-A-22 | 小松島公園 | 青葉区小松島四丁目53-1 |
| | 1-A-23 | 中江南公園 | 青葉区中江二丁目9-18 |
| | 1-A-24 | 中山公園 | 青葉区中山七丁目16-324 |
| | 1-A-25 | 中山不動公園 | 青葉区中山六丁目16-325 |
| | 1-A-26 | 桜ヶ丘東公園 | 青葉区桜ヶ丘三丁目13-2067 |
| | 1-A-27 | 月急山公園 | 青葉区中山三丁目10-120 |
| | 1-A-28 | 北五番丁公園 | 青葉区柏木二丁目393-10 |
| | 1-A-29 | 勝山南公園 | 青葉区東勝山二丁目5-168 |
| | 1-A-30 | 西勝山公園 | 青葉区西勝山10-681 |
| | 1-A-32 | 水の森三丁目公園 | 青葉区水の森三丁目62-958 |
| | 1-A-35 | 桜ヶ丘二丁目公園 | 青葉区桜ヶ丘二丁目62-508 |
| | 1-A-36 | 桜ヶ丘一丁目公園 | 青葉区桜ヶ丘一丁目62-1017 |
| | 1-A-37 | 桜ヶ丘五丁目公園 | 青葉区桜ヶ丘五丁目13-2087 |
| | 1-A-38 | 古海道東上公園 | 青葉区荒巻中央57-19 |
| | 1-A-39 | 古海道東下公園 | 青葉区荒巻中央7-5 |
| | 1-A-40 | 台原二丁目公園 | 青葉区台原二丁目133-41 |
| | 1-A-41 | 桜ヶ丘三丁目公園 | 青葉区桜ヶ丘三丁目13-2002 |
| | 1-A-42 | 千代田町1号公園 | 青葉区千代田町316-7 |
| | 1-A-43 | 中山西公園 | 青葉区中山四丁目37-7 |
| | 1-A-44 | 桜ヶ丘四丁目公園 | 青葉区桜ヶ丘四丁目13-1995 |
| | 1-A-45 | 古海道東中公園 | 青葉区あけぼの町407-14 |
| | 1-A-46 | 中山二丁目公園 | 青葉区中山二丁目101-3 |
| | 1-A-47 | 小松島四丁目公園 | 青葉区小松島四丁目28-18 |
| | 1-A-48 | 小松島新堤公園 | 青葉区小松島新堤8-37 |
| | 1-A-49 | 桜ヶ丘七丁目公園 | 青葉区桜ヶ丘七丁目71-353 |
| | 1-A-50 | 二の坂1号公園 | 青葉区貝ヶ森二丁目8-37 |
| | 1-A-51 | 千代田町2号公園 | 青葉区千代田町23-28 |
| | 1-A-52 | 小松島四丁目2号公園 | 青葉区小松島四丁目214-19 |
| | 1-A-53 | 荒巻雷神堂公園 | 青葉区国見六丁目702-44 |
| | 1-A-54 | 川内亀岡公園 | 青葉区川内亀岡北裏丁10外 |
| | 1-A-56 | 西雷神公園 | 青葉区国見六丁目208-15 |
| | 1-A-63 | 桜ヶ丘六丁目公園 | 青葉区桜ヶ丘六丁目13-1200 |
| | 1-A-65 | 台原五丁目公園 | 青葉区台原五丁目413-5 |
| | 1-A-66 | 川内三十人町公園 | 青葉区川内三十人町5-80外 |

出典：仙台市公園・緑地等配置図(平成25年4月1日 仙台市)

表4-22(6) 自然との触れ合い活動の場(法令等に基づく指定)の一覧

| 区分 | 番号 | 名称 | 所在地 |
|---------|----------|-----------------|-------------------|
| 都市公園 | 1-A-67 | 旅籠町公園 | 青葉区小田原六丁目26-2 |
| | 1-A-69 | すざとや東公園 | 青葉区中山九丁目4-4 |
| | 1-A-70 | 菊田山公園 | 青葉区菊田町1-56 |
| | 1-A-72 | 荒巻中央1号公園 | 青葉区荒巻中央71-27 |
| | 1-A-73 | 双葉ヶ丘一丁目公園 | 青葉区双葉ヶ丘一丁目52-225 |
| | 1-A-74 | 国見五丁目公園 | 青葉区国見五丁目121-6 |
| | 1-A-75 | 貝ヶ森1号公園 | 青葉区貝ヶ森五丁目35-130 |
| | 1-A-76 | 菊田公園 | 青葉区千代田町3-1 |
| | 1-A-77 | 桜ヶ丘六丁目南公園 | 青葉区桜ヶ丘六丁目13-2172 |
| | 1-A-78 | 荒巻本沢一丁目公園 | 青葉区荒巻本沢一丁目108-19 |
| | 1-A-79 | 台原三丁目公園 | 青葉区台原三丁目106-19 |
| | 1-A-80 | 貝ヶ森中央公園 | 青葉区貝ヶ森一丁目4-312 |
| | 1-A-81 | 双葉ヶ丘二丁目公園 | 青葉区双葉ヶ丘二丁目22-107外 |
| | 1-A-83 | 貝ヶ森3号公園 | 青葉区貝ヶ森三丁目18-310 |
| | 1-A-84 | 鷺ヶ森二丁目公園 | 青葉区鷺ヶ森二丁目15-8 |
| | 1-A-85 | 国見四丁目公園 | 青葉区国見四丁目220-13 |
| | 1-A-86 | 台原二丁目2号公園 | 青葉区台原二丁目17-27 |
| | 1-A-88 | 上杉公園 | 青葉区上杉四丁目239-3外 |
| | 1-A-90 | 越路公園 | 青葉区荒巻字青葉19-1364 |
| | 1-A-91 | 荒巻本沢一丁目南公園 | 青葉区荒巻本沢一丁目108-41外 |
| | 1-A-92 | 中山山の神公園 | 青葉区中山二丁目102-68 |
| | 1-A-95 | 菊田山第二公園 | 青葉区千代田町314-7外 |
| | 1-A-96 | 山手町2号公園 | 青葉区山手町405-15外 |
| | 1-A-97 | 国見五丁目2号公園 | 青葉区国見五丁目111-6 |
| | 1-A-98 | 鷺ヶ森二丁目2号公園 | 青葉区鷺ヶ森二丁目8-183 |
| | 1-A-99 | 貝ヶ森4号公園 | 青葉区貝ヶ森四丁目7-112 |
| | 1-A-100 | 貝ヶ森5号公園 | 青葉区貝ヶ森四丁目23-42 |
| | 1-A-101 | 北山三丁目公園 | 青葉区北山三丁目310-4 |
| | 1-A-102 | 北根黒松南公園 | 青葉区北根黒松1-37 |
| | 1-A-103 | 北根黒松北公園 | 青葉区北根黒松1-199 |
| | 1-A-104 | 東照宮一丁目公園 | 青葉区東照宮一丁目291-168 |
| | 1-A-105 | 国見東山公園 | 青葉区国見六丁目16-102 |
| | 1-A-106 | 鷺ヶ森一丁目公園 | 青葉区鷺ヶ森一丁目3-32 |
| | 1-A-107 | 荒巻本沢三丁目公園 | 青葉区荒巻本沢三丁目59-2外 |
| | 1-A-109 | 旭ヶ丘一丁目公園 | 青葉区旭ヶ丘一丁目702-20 |
| | 1-A-110 | 旭ヶ丘二丁目公園 | 青葉区旭ヶ丘二丁目28-542 |
| | 1-A-112 | 川平四丁目公園 | 青葉区川平四丁目31-8 |
| | 1-A-113 | 北根一丁目公園 | 青葉区北根一丁目4-5 |
| | 1-A-114 | 葉山町公園 | 青葉区葉山町20-5 |
| | 1-A-115 | 山手町3号公園 | 青葉区山手町104-8 |
| | 1-A-116 | 片平公園 | 青葉区米ヶ袋一丁目140-6 |
| | 1-A-117 | 山手町4号公園 | 青葉区山手町266-12 |
| | 1-A-118 | 桜ヶ丘七丁目北公園 | 青葉区桜ヶ丘七丁目73-29 |
| | 1-A-119 | 山手町5号公園 | 青葉区山手町30-18 |
| | 1-A-121 | 大手町公園 | 青葉区大手町307 |
| | 1-A-122 | 錦町一丁目公園 | 青葉区錦町一丁目213 |
| | 1-A-123 | 国分町三丁目北公園 | 青葉区国分町三丁目11-12 |
| 1-A-124 | 上杉一丁目公園 | 青葉区上杉一丁目9-3 | |
| 1-A-125 | 上杉五丁目公園 | 青葉区上杉五丁目28-6 | |
| 1-A-126 | 一本松公園 | 青葉区旭ヶ丘二丁目20-404 | |
| 1-A-127 | 小田原七丁目公園 | 青葉区小田原七丁目202-1 | |
| 1-A-128 | とちのき公園 | 青葉区東照宮一丁目291-7 | |
| 1-A-129 | 千代田町3号公園 | 青葉区千代田町28-4外 | |
| 1-A-131 | 八幡六丁目南公園 | 青葉区八幡六丁目25-4 | |
| 1-A-132 | 国見六丁目北公園 | 青葉区国見六丁目1001-6 | |

出典:仙台市公園・緑地等配置図(平成25年4月1日 仙台市)

表4-22(7) 自然との触れ合い活動の場(法令等に基づく指定)の一覧

| 区分 | 番号 | 名称 | 所在地 |
|-------|-----------|-----------------|------------------|
| 都市公園 | 1-A-133 | 水の森一丁目公園 | 青葉区水の森一丁目1-642 |
| | 1-A-134 | 東勝山二丁目公園 | 青葉区東勝山二丁目5-467外 |
| | 1-A-135 | 国見四丁目2号公園 | 青葉区国見四丁目109-17 |
| | 1-A-138 | 台原三丁目北公園 | 青葉区台原三丁目401-7 |
| | 1-A-139 | 鷺ヶ森一丁目東公園 | 青葉区鷺ヶ森一丁目5-405 |
| | 1-A-140 | 勝山東公園 | 青葉区東勝山三丁目1-298 |
| | 1-A-142 | 双葉ヶ丘一丁目北公園 | 青葉区双葉ヶ丘一丁目52-290 |
| | 1-A-143 | 双葉ヶ丘一丁目南公園 | 青葉区双葉ヶ丘一丁目52-364 |
| | 1-A-144 | 台原六丁目公園 | 青葉区台原六丁目37-2外 |
| | 1-A-145 | 柏木三丁目公園 | 青葉区柏木三丁目148-5 |
| | 1-A-146 | 国見六丁目南公園 | 青葉区国見六丁目141-17 |
| | 1-A-147 | 旭ヶ丘駅前公園 | 青葉区旭ヶ丘三丁目1-482外 |
| | 1-A-148 | 中山一丁目公園 | 青葉区中山一丁目14-59 |
| | 1-A-149 | 高松一丁目公園 | 青葉区高松一丁目103-10外 |
| | 1-A-150 | 北根一丁目公園 | 青葉区北根一丁目2-5外 |
| | 1-A-151 | 双葉ヶ丘一丁目中公園 | 青葉区双葉ヶ丘一丁目52-420 |
| | 1-A-152 | 荒巻本沢一丁目東公園 | 青葉区荒巻本沢一丁目118-3 |
| | 1-A-153 | 中山四丁目公園 | 青葉区中山四丁目27-138 |
| | 1-A-154 | 柏木三丁目南公園 | 青葉区柏木三丁目149-6 |
| | 1-A-155 | 双葉ヶ丘西公園 | 青葉区双葉ヶ丘二丁目22-235 |
| | 1-A-156 | たきみち公園 | 青葉区滝道61-147外 |
| | 1-A-157 | 国見三丁目公園 | 青葉区国見三丁目525-1外 |
| | 1-A-158 | 国見六丁目公園 | 青葉区国見六丁目4-50外 |
| | 1-A-159 | 北五番丁東公園 | 青葉区上杉五丁目361-3 |
| | 1-A-161 | 台原五丁目南公園 | 青葉区台原五丁目243-61 |
| | 1-A-162 | 台原四丁目北公園 | 青葉区台原森林公園703-11 |
| | 1-A-163 | 台原六丁目南公園 | 青葉区台原六丁目225 |
| | 1-A-164 | 小田原八丁目公園 | 青葉区小田原八丁目144 |
| | 1-A-165 | 国見六丁目東公園 | 青葉区国見六丁目819-7外 |
| | 1-A-166 | 国見六丁目蔵谷公園 | 青葉区国見六丁目819-8 |
| | 1-A-167 | 牛越さんかく公園 | 青葉区川内三十人町49-233外 |
| | 1-A-168 | 桜ヶ丘二丁目公園 | 青葉区桜ヶ丘二丁目13-2204 |
| | 1-A-169 | 宮町五丁目公園 | 青葉区宮町五丁目11-4 |
| | 1-A-170 | 中島丁公園 | 青葉区八幡三丁目21-4外 |
| | 1-A-171 | 坊主門公園 | 青葉区荒巻字坊主門13-23 |
| | 1-A-172 | 春日団地公園 | 青葉区桜ヶ丘一丁目13-2173 |
| | 1-A-173 | 上杉社の公園 | 青葉区上杉五丁目209-3 |
| | 1-A-174 | 鷺ヶ森見晴らしの丘公園 | 青葉区鷺ヶ森一丁目9-80 |
| | 2-A-1 | 勾当台公園 | 青葉区本町三丁目9-2外 |
| | 2-A-2 | 錦町公園 | 青葉区本町二丁目21-1 |
| | 2-A-4 | 川平北公園 | 青葉区川平四丁目9 |
| | 2-A-5 | 中山とびのこ公園 | 青葉区中山二丁目4-448外 |
| | 2-A-7 | うどう沼公園 | 青葉区中山三丁目1-2外 |
| | 2-A-8 | 評定河原公園 | 青葉区花壇70-6の一部 |
| 3-A-1 | 桜ヶ丘公園 | 青葉区桜ヶ丘八丁目2-1 | |
| 4-A-1 | 広瀬川灘緑地 | 青葉区角五郎一丁目地先 | |
| 4-A-3 | 広瀬川川内緑地 | 青葉区川内地先 | |
| 4-A-4 | 広瀬川牛越緑地 | 青葉区荒巻字三居沢地先 | |
| 4-A-5 | 広瀬川八幡緑地 | 青葉区八幡五丁目地先 | |
| 5-A-1 | 西公園 | 青葉区桜ヶ岡公園1-3外 | |
| 5-A-2 | 青葉山公園 | 青葉区川内1-2外 | |
| 6-A-1 | 新伝馬公園 | 青葉区中央二丁目7-3 | |
| 6-A-2 | 三居沢公園 | 青葉区荒巻字三居沢15-3 | |
| 6-A-3 | 元鍛冶丁公園 | 青葉区国分町二丁目9-13 | |
| 6-A-4 | 荒巻本沢二丁目公園 | 青葉区荒巻本沢二丁目804-3 | |

出典：仙台市公園・緑地等配置図(平成25年4月1日 仙台市)

表4-22(8) 自然との触れ合い活動の場(法令等に基づく指定)の一覧

| 区分 | 番号 | 名称 | 所在地 |
|--------|-----------|-----------------|-------------------|
| 都市公園 | 7-A-1 | 北六番丁公園 | 青葉区木町通二丁目194-1 |
| | 7-A-2 | 台原緑地 | 青葉区台原一丁目114-40外 |
| | 7-A-3 | 台原森林公園 | 青葉区台原森林公園302外 |
| | 9-A-1 | 経ヶ峯公園 | 青葉区霊屋下135外 |
| | 11-A-2 | 本沢北公園 | 青葉区荒巻本沢三丁目61-284 |
| | 11-A-3 | 双葉ヶ丘一丁目2号公園 | 青葉区双葉ヶ丘一丁目52-303 |
| | 11-A-6 | 桜ヶ丘七丁目緑地 | 青葉区桜ヶ丘七丁目71-931外 |
| | 11-A-8 | 中山二丁目緑地 | 青葉区中山二丁目4-446 |
| | 11-A-9 | 貝ヶ森1号緑地 | 青葉区貝ヶ森五丁目33-5 |
| | 11-A-11 | 貝ヶ森3号緑地 | 青葉区貝ヶ森六丁目22-15 |
| | 11-A-12 | 土樋緑地 | 青葉区土樋一丁目198-5外 |
| | 11-A-14 | 貝ヶ森4号緑地 | 青葉区貝ヶ森四丁目33-206 |
| | 11-A-15 | 北根黒松緑地 | 青葉区北根黒松1-269外 |
| | 11-A-18 | 双葉ヶ丘二丁目緑地 | 青葉区双葉ヶ丘二丁目22-182外 |
| | 11-A-19 | 北根四丁目緑地 | 青葉区北根四丁目22-117外 |
| | 11-A-22 | 国見一丁目緑地 | 青葉区国見一丁目222-11 |
| | 1-H-16 | 赤坂4号公園 | 青葉区赤坂三丁目9-7 |
| | 1-H-18 | 国見ヶ丘一丁目北公園 | 青葉区国見ヶ丘一丁目55 |
| | 1-H-19 | 国見ヶ丘一丁目南公園 | 青葉区国見ヶ丘一丁目79 |
| | 1-H-20 | 国見ヶ丘二丁目北公園 | 青葉区国見ヶ丘二丁目54 |
| | 1-H-21 | 国見ヶ丘二丁目南公園 | 青葉区国見ヶ丘二丁目69 |
| | 1-H-22 | 国見ヶ丘三丁目公園 | 青葉区国見ヶ丘三丁目40 |
| | 1-H-23 | 国見ヶ丘三丁目公園 | 青葉区国見ヶ丘四丁目36 |
| | 1-H-24 | 国見ヶ丘五丁目東公園 | 青葉区国見ヶ丘五丁目150-289 |
| | 11-H-2 | 国見ヶ丘2号緑地 | 青葉区国見ヶ丘二丁目74-3 |
| | 11-H-8 | 国見ヶ丘五丁目1号緑地 | 青葉区国見ヶ丘五丁目150-121 |
| | 11-H-9 | 国見ヶ丘五丁目2号緑地 | 青葉区国見ヶ丘五丁目150-359 |
| | 11-H-11 | 国見ヶ丘五丁目4号緑地 | 青葉区国見ヶ丘五丁目150-428 |
| | 11-H-22 | 南吉成5号緑地 | 青葉区南吉成一丁目41外 |
| | 11-H-24 | 中山台2号緑地 | 青葉区中山台四丁目17外 |
| | 1-M-1 | 燕沢公園 | 宮城野区燕沢一丁目64-28外 |
| | 1-M-2 | 案内公園 | 宮城野区東仙台五丁目7-30外 |
| | 1-M-3 | 西田公園 | 宮城野区新田三丁目261-1外 |
| | 1-M-4 | 南宮城野公園 | 宮城野区宮千代一丁目36-1 |
| | 1-M-5 | 宮千代公園 | 宮城野区宮千代一丁目9-1 |
| | 1-M-7 | 清水沼公園 | 宮城野区清水沼一丁目17-1 |
| | 1-M-8 | 志波北公園 | 宮城野区萩野町二丁目7-1 |
| | 1-M-9 | 清水田公園 | 宮城野区萩野町三丁目6-1 |
| | 1-M-10 | 谷地館公園 | 宮城野区宮千代三丁目3 |
| | 1-M-11 | 山崎東公園 | 宮城野区岩切一丁目61-2外 |
| | 1-M-12 | 屋舗公園 | 宮城野区新田三丁目49-2外 |
| | 1-M-13 | 鶴ヶ谷七丁目南公園 | 宮城野区鶴ヶ谷七丁目8 |
| | 1-M-14 | 鶴ヶ谷八丁目公園 | 宮城野区鶴ヶ谷八丁目6 |
| | 1-M-15 | 萩野町公園 | 宮城野区萩野町三丁目10 |
| | 1-M-16 | 若葉公園 | 宮城野区安養寺一丁目42-33 |
| | 1-M-17 | 鶴ヶ谷一丁目東公園 | 宮城野区鶴ヶ谷一丁目10 |
| | 1-M-18 | 鶴ヶ谷一丁目西公園 | 宮城野区鶴ヶ谷一丁目34 |
| | 1-M-19 | 鶴ヶ谷二丁目公園 | 宮城野区鶴ヶ谷二丁目3 |
| | 1-M-20 | 鶴ヶ谷三丁目公園 | 宮城野区鶴ヶ谷三丁目10 |
| | 1-M-21 | 鶴ヶ谷四丁目西公園 | 宮城野区鶴ヶ谷四丁目12 |
| | 1-M-22 | 鶴ヶ谷五丁目公園 | 宮城野区鶴ヶ谷五丁目16 |
| | 1-M-23 | 鶴ヶ谷六丁目公園 | 宮城野区鶴ヶ谷六丁目10 |
| 1-M-24 | 鶴ヶ谷七丁目北公園 | 宮城野区鶴ヶ谷七丁目29 | |
| 1-M-25 | 安養寺下東公園 | 宮城野区東仙台七丁目7-133 | |
| 1-M-26 | 新田公園 | 宮城野区館町二丁目12 | |
| 1-M-28 | 安養寺下西公園 | 宮城野区東仙台七丁目7-183 | |

出典: 仙台市公園・緑地等配置図(平成25年4月1日 仙台市)

表4-22(9) 自然との触れ合い活動の場(法令等に基づく指定)の一覧

| 区分 | 番号 | 名称 | 所在地 |
|------|---------|------------|---------------------|
| 都市公園 | 1-M-30 | 小鶴公園 | 宮城野区館町一丁目25 |
| | 1-M-31 | 川北公園 | 宮城野区新田五丁目9 |
| | 1-M-32 | 沢北公園 | 宮城野区燕沢三丁目56-32 |
| | 1-M-33 | 菖蒲沢東公園 | 宮城野区岩切二丁目3-41 |
| | 1-M-37 | 佐野原公園 | 宮城野区鶴ヶ谷東四丁目6-46 |
| | 1-M-42 | 幸町公園 | 宮城野区幸町二丁目215-7 |
| | 1-M-44 | 山崎西公園 | 宮城野区鶴ヶ谷東二丁目183-13外 |
| | 1-M-47 | 吉ヶ沢東公園 | 宮城野区燕沢東二丁目62-31 |
| | 1-M-52 | 安養寺一丁目公園 | 宮城野区安養寺一丁目5-286 |
| | 1-M-54 | 幸町2号公園 | 宮城野区幸町二丁目424-8 |
| | 1-M-56 | 安養寺一丁目2号公園 | 宮城野区安養寺一丁目58-16 |
| | 1-M-59 | 清水沼二丁目公園 | 宮城野区清水沼二丁目210-11 |
| | 1-M-61 | 海道下公園 | 宮城野区東仙台三丁目120-6外 |
| | 1-M-62 | 原町六丁目公園 | 宮城野区原町六丁目70-20 |
| | 1-M-64 | 宮千代西公園 | 宮城野区宮千代一丁目22-5 |
| | 1-M-69 | 鶴ヶ谷東公園 | 宮城野区岩切三丁目280 |
| | 1-M-74 | 安養寺二丁目公園 | 宮城野区安養寺二丁目11-316 |
| | 1-M-75 | 燕沢東三丁目公園 | 宮城野区燕沢東三丁目345-5外 |
| | 1-M-76 | 鶴ヶ谷南公園 | 宮城野区鶴ヶ谷東二丁目25 |
| | 1-M-80 | 鶴ヶ谷六丁目東公園 | 宮城野区宮城野区鶴ヶ谷六丁目25-11 |
| | 1-M-87 | 鶴ヶ谷菖蒲沢公園 | 宮城野区鶴ヶ谷東三丁目32-4 |
| | 1-M-88 | 大久保山公園 | 宮城野区鶴ヶ谷北二丁目31-2 |
| | 1-M-90 | 中野2号公園 | 宮城野区中野字牛小舎23-74外 |
| | 1-M-92 | 幸町3号公園 | 宮城野区幸町二丁目2-30 |
| | 1-M-96 | 燕沢三丁目公園 | 宮城野区燕沢三丁目66-75 |
| | 1-M-98 | 鶴ヶ谷菖蒲沢2号公園 | 宮城野区鶴ヶ谷東四丁目315-17 |
| | 1-M-104 | 燕沢三丁目2号公園 | 宮城野区燕沢三丁目56-88 |
| | 1-M-106 | 山崎西2号公園 | 宮城野区岩切二丁目36-9外 |
| | 1-M-109 | 安養寺一丁目3号公園 | 宮城野区安養寺一丁目34-22 |
| | 1-M-110 | 幸町4号公園 | 宮城野区幸町二丁目326-4 |
| | 1-M-112 | 原町四丁目公園 | 宮城野区原町四丁目146-9 |
| | 1-M-113 | 幸町5号公園 | 宮城野区幸町一丁目101-11 |
| | 1-M-114 | 東仙台六丁目公園 | 宮城野区東仙台六丁目158-27 |
| | 1-M-116 | 榴岡五丁目公園 | 宮城野区榴岡五丁目4-1 |
| | 1-M-120 | 幸町一丁目公園 | 宮城野区幸町一丁目204-4 |
| | 1-M-121 | 小田原三丁目西公園 | 宮城野区小田原三丁目214-1 |
| | 1-M-122 | 東仙台三丁目公園 | 宮城野区東仙台232-5 |
| | 1-M-123 | 平成一丁目南公園 | 宮城野区平成一丁目243-8 |
| | 1-M-129 | 榴岡四丁目西公園 | 宮城野区榴岡四丁目9-1 |
| | 1-M-130 | 小鶴一丁目北公園 | 宮城野区小鶴一丁目203-15外 |
| | 1-M-131 | 榴岡四丁目公園 | 宮城野区榴岡四丁目14 |
| | 1-M-133 | 燕沢東二丁目公園 | 宮城野区燕沢東二丁目66-3 |
| | 1-M-134 | 榴岡三丁目公園 | 宮城野区榴岡三丁目3 |
| | 1-M-138 | 宮城野一丁目公園 | 宮城野区宮城野一丁目13 |
| | 1-M-139 | 平成一丁目公園 | 宮城野区平成一丁目581-89 |
| | 1-M-141 | 鶴ヶ谷館下公園 | 宮城野区鶴ヶ谷字館下34-11 |
| | 1-M-142 | 安養寺一丁目南公園 | 宮城野区安養寺一丁目78-19 |
| | 1-M-143 | 安養寺三丁目公園 | 宮城野区安養寺三丁目20-32 |
| | 1-M-144 | 安養寺上町公園 | 宮城野区安養寺一丁目18-44 |
| | 1-M-145 | 鶴ヶ谷東四丁目公園 | 宮城野区鶴ヶ谷東四丁目307 |
| | 1-M-148 | 幸町三丁目公園 | 宮城野区幸町三丁目505-24 |
| | 1-M-151 | 鶴ヶ谷東三丁目公園 | 宮城野区鶴ヶ谷東三丁目405-24 |
| | 1-M-153 | 鶴ヶ谷東二丁目公園 | 宮城野区鶴ヶ谷東二丁目59 |
| | 1-M-156 | 燕沢東きただ公園 | 宮城野区燕沢東一丁目475 |
| | 1-M-159 | 原町カッウ公園 | 宮城野区原町二丁目37-2外 |

出典：仙台市公園・緑地等配置図(平成25年4月1日 仙台市)

表4-22(10) 自然との触れ合い活動の場(法令等に基づく指定)の一覧

| 区分 | 番号 | 名称 | 所在地 |
|--------|-----------|-----------------|------------------|
| 都市公園 | 1-M-160 | 鶴ヶ谷東二丁目東公園 | 宮城野区鶴ヶ谷東二丁目4-110 |
| | 1-M-161 | 清水沼三丁目公園 | 宮城野区清水沼三丁目223-9 |
| | 1-M-166 | 燕沢東一丁目公園 | 宮城野区燕沢東一丁目391 |
| | 1-M-169 | 鶴ヶ谷東一丁目公園 | 宮城野区鶴ヶ谷東一丁目13-30 |
| | 1-M-173 | 平成二丁目東公園 | 宮城野区平成二丁目17-3 |
| | 1-M-176 | 安養寺二丁目東公園 | 宮城野区安養寺二丁目75-29 |
| | 1-M-178 | 二の森公園 | 宮城野区二の森28-1 |
| | 1-M-179 | 苗代沢公園 | 宮城野区燕沢一丁目107-9 |
| | 1-M-182 | 新田東五丁目北公園 | 宮城野区新田東五丁目5-18 |
| | 1-M-183 | 新田東五丁目南公園 | 宮城野区新田東五丁目12-13 |
| | 1-M-184 | 新田東二丁目公園 | 宮城野区新田東二丁目2-16 |
| | 1-M-188 | 五輪一丁目公園 | 宮城野区宮城野二丁目20-8 |
| | 1-M-201 | 榴岡三丁目東公園 | 宮城野区榴岡三丁目11の一部 |
| | 2-M-2 | 日の出町公園 | 宮城野区日の出町三丁目6 |
| | 2-M-3 | 鶴ヶ谷四丁目東公園 | 宮城野区鶴ヶ谷四丁目22 |
| | 2-M-10 | 燕沢中央公園 | 宮城野区燕沢東三丁目301-1外 |
| | 2-M-11 | 新田東中央公園 | 宮城野区新田東一丁目11-1 |
| | 3-M-1 | 鶴ヶ谷中央公園 | 宮城野区鶴ヶ谷六丁目1-2外 |
| | 5-M-1 | 榴岡公園 | 宮城野区五輪一丁目301-3外 |
| | 7-M-2 | 大堤公園 | 宮城野区安養寺二丁目地内 |
| | 7-M-3 | 与兵衛沼公園 | 宮城野区蟹沢20-1外 |
| | 11-M-1 | 大久保山緑地 | 宮城野区鶴ヶ谷北一丁目7-76外 |
| | 11-M-3 | 燕沢二丁目緑地 | 宮城野区燕沢二丁目16 |
| | 1-W-1 | 木ノ下公園 | 若林区木ノ下二丁目69 |
| | 1-W-2 | 白萩公園 | 若林区白萩町62 |
| | 1-W-3 | 荒町公園 | 若林区荒町36-6外 |
| | 1-W-4 | 広瀬公園 | 若林区河原町一丁目7 |
| | 1-W-5 | 柴田町公園 | 若林区表柴田町12-1 |
| | 1-W-6 | 尼坪公園 | 若林区大和町三丁目18-1 |
| | 1-W-7 | 南鍛冶町公園 | 若林区南鍛冶町97-4 |
| | 1-W-8 | 牛踏公園 | 若林区大和町四丁目506-1 |
| | 1-W-9 | 柳公園 | 若林区大和町三丁目6 |
| | 1-W-10 | 松木公園 | 若林区大和町五丁目804-2 |
| | 1-W-15 | 山木公園 | 若林区上飯田三丁目64-3 |
| | 1-W-17 | 土手畑1号公園 | 若林区上飯田二丁目133-7 |
| | 1-W-18 | 上飯田大町1号公園 | 若林区上飯田四丁目144-5 |
| | 1-W-19 | 伊藤屋敷下公園 | 若林区かすみ町425-20 |
| | 1-W-20 | 門田東公園 | 若林区かすみ町21-13 |
| | 1-W-21 | 御休場南公園 | 若林区若林六丁目36-9 |
| 1-W-22 | 三寿美田公園 | 若林区中倉三丁目109-8 | |
| 1-W-23 | 大和町一丁目北公園 | 若林区大和町一丁目240-6 | |
| 1-W-24 | 大和町一丁目南公園 | 若林区大和町一丁目205-32 | |
| 1-W-25 | 館南1号公園 | 若林区沖野六丁目326-11 | |
| 1-W-26 | 館西1号公園 | 若林区沖野二丁目53-2 | |
| 1-W-27 | 河原下1号公園 | 若林区沖野六丁目50-3 | |
| 1-W-28 | 河原下2号公園 | 若林区沖野六丁目125-2 | |
| 1-W-29 | 中柵東1号公園 | 若林区沖野七丁目147-2 | |
| 1-W-30 | 土手下中公園 | 若林区蒲町512-22外 | |
| 1-W-31 | 一本杉町公園 | 若林区一本杉町317-21 | |
| 1-W-32 | 若林五丁目公園 | 若林区若林五丁目32-16 | |
| 1-W-34 | 館南2号公園 | 若林区沖野六丁目306-5 | |
| 1-W-35 | 河原下3号公園 | 若林区沖野六丁目131-17 | |
| 1-W-36 | 中柵東2号公園 | 若林区沖野七丁目101-16 | |
| 1-W-37 | 館西2号公園 | 若林区沖野二丁目82-10 | |
| 1-W-38 | 七曲公園 | 若林区かすみ町91-8外 | |
| 1-W-39 | 中柵東3号公園 | 若林区沖野三丁目152-10 | |

出典: 仙台市公園・緑地等配置図(平成25年4月1日 仙台市)

表4-22(11) 自然との触れ合い活動の場(法令等に基づく指定)の一覧

| 区分 | 番号 | 名称 | 所在地 |
|------|---------|-----------|------------------|
| 都市公園 | 1-W-40 | 館西3号公園 | 若林区沖野二丁目48-14 |
| | 1-W-42 | 若林公園 | 若林区若林四丁目43-74 |
| | 1-W-43 | 河原下4号公園 | 若林区沖野六丁目96-6 |
| | 1-W-44 | 河原下5号公園 | 若林区沖野六丁目18-6 |
| | 1-W-45 | 大和町五丁目公園 | 若林区大和町五丁目52-9 |
| | 1-W-47 | 館南3号公園 | 若林区沖野六丁目283-40 |
| | 1-W-48 | 土手畑2号公園 | 若林区上飯田二丁目145-29 |
| | 1-W-50 | 中柵東4号公園 | 若林区沖野七丁目54-6外 |
| | 1-W-51 | 河原下6号公園 | 若林区沖野六丁目44-15 |
| | 1-W-52 | 中柵東5号公園 | 若林区沖野七丁目134-2 |
| | 1-W-53 | 横堀前公園 | 若林区上飯田一丁目23-4 |
| | 1-W-54 | 中柵東6号公園 | 若林区沖野三丁目69-7 |
| | 1-W-55 | 上飯田大町2号公園 | 若林区上飯田四丁目155-12 |
| | 1-W-56 | 館西4号公園 | 若林区沖野二丁目25-4 |
| | 1-W-57 | 中柵東7号公園 | 若林区沖野三丁目91-5 |
| | 1-W-58 | 上飯田遠西公園 | 若林区上飯田一丁目108-6 |
| | 1-W-59 | 山木2号公園 | 若林区上飯田二丁目73-36 |
| | 1-W-60 | 上飯田大町3号公園 | 若林区上飯田四丁目88-29 |
| | 1-W-61 | 土手畑3号公園 | 若林区上飯田二丁目138-11 |
| | 1-W-63 | 稲荷堂公園 | 若林区霞目二丁目234-30 |
| | 1-W-64 | 上飯田大町4号公園 | 若林区上飯田四丁目71-9 |
| | 1-W-66 | 二ノ坪公園 | 若林区沖野一丁目10-26 |
| | 1-W-67 | 三ノ坪公園 | 若林区沖野一丁目15-31 |
| | 1-W-68 | 館南4号公園 | 若林区沖野七丁目241-48 |
| | 1-W-69 | 上飯田大町5号公園 | 若林区上飯田四丁目76-7 |
| | 1-W-70 | 新神棚公園 | 若林区沖野二丁目265-5 |
| | 1-W-71 | 遠見塚二丁目公園 | 若林区遠見塚二丁目241-4 |
| | 1-W-72 | 山木3号公園 | 若林区上飯田三丁目112-3 |
| | 1-W-74 | 上飯田大町6号公園 | 若林区上飯田四丁目113-13 |
| | 1-W-75 | 若林一丁目公園 | 若林区若林一丁目83-30 |
| | 1-W-76 | 館南5号公園 | 若林区沖野六丁目376-25 |
| | 1-W-78 | 館西5号公園 | 若林区沖野二丁目36-7 |
| | 1-W-79 | 上飯田遠西2号公園 | 若林区上飯田一丁目76-2 |
| | 1-W-80 | 連坊あずま公園 | 若林区連坊二丁目328-1 |
| | 1-W-82 | 南小泉三丁目公園 | 若林区南小泉三丁目129-19外 |
| | 1-W-85 | 横堀前2号公園 | 若林区上飯田一丁目55-30 |
| | 1-W-86 | 大和町二丁目公園 | 若林区大和町二丁目53-2 |
| | 1-W-87 | 山木4号公園 | 若林区上飯田三丁目123-15外 |
| | 1-W-88 | 河原下7号公園 | 若林区沖野六丁目2-5 |
| | 1-W-89 | 河原下8号公園 | 若林区沖野六丁目30-11 |
| | 1-W-91 | 土手畑4号公園 | 若林区上飯田二丁目90-4 |
| | 1-W-92 | 白萩西公園 | 若林区白萩町263 |
| | 1-W-93 | 霞ノ目背戸公園 | 若林区霞ノ目二丁目15-1 |
| | 1-W-94 | 上飯田大町7号公園 | 若林区上飯田四丁目63-6 |
| | 1-W-95 | 河原下9号公園 | 若林区沖野六丁目10-30 |
| | 1-W-96 | 館南6号公園 | 若林区沖野六丁目302-14 |
| | 1-W-97 | 飯田遠西公園 | 若林区上飯田一丁目28-12 |
| | 1-W-98 | 新寺三丁目公園 | 若林区新寺三丁目6-1 |
| | 1-W-99 | 蒲北公園 | 若林区蒲町14-7外 |
| | 1-W-101 | 横堀前3号公園 | 若林区上飯田一丁目62-3外 |
| | 1-W-102 | 館南7号公園 | 若林区沖野七丁目275-11 |
| | 1-W-103 | 新寺二丁目蓮池公園 | 若林区新寺二丁目4-1 |
| | 1-W-104 | 連坊二丁目公園 | 若林区連坊二丁目6-8 |
| | 1-W-105 | 土手畑5号公園 | 若林区上飯田二丁目125-6外 |
| | 1-W-106 | 土手畑6号公園 | 若林区上飯田二丁目82-19外 |

出典：仙台市公園・緑地等配置図(平成25年4月1日 仙台市)

表4-22(12) 自然との触れ合い活動の場(法令等に基づく指定)の一覧

| 区分 | 番号 | 名称 | 所在地 |
|--------|----------|------------------|------------------|
| 都市公園 | 1-W-107 | 新寺五丁目公園 | 若林区新寺五丁目9-3 |
| | 1-W-109 | 蒲町穴田公園 | 若林区蒲町19-17 |
| | 1-W-110 | 蒲北2号公園 | 若林区蒲町20-4外 |
| | 1-W-111 | 大和町一丁目東公園 | 若林区大和町一丁目114-30外 |
| | 1-W-112 | 上飯田遠西3号公園 | 若林区上飯田一丁目39-21 |
| | 1-W-116 | 七曲2号公園 | 若林区かすみ町70-24外 |
| | 1-W-117 | 館西6号公園 | 若林区沖野七丁目578-6 |
| | 1-W-118 | 中柵東8号公園 | 若林区沖野三丁目73-13 |
| | 1-W-119 | 文化町公園 | 若林区文化町76-54 |
| | 1-W-123 | 二ノ坪2号公園 | 若林区沖野一丁目11-31 |
| | 1-W-124 | 遠見塚一丁目公園 | 若林区遠見塚一丁目234-9 |
| | 1-W-125 | 遠見塚一丁目2号公園 | 若林区遠見塚一丁目20-7 |
| | 1-W-127 | 新寺四丁目公園 | 若林区新寺四丁目2-2 |
| | 1-W-128 | 沖野一丁目公園 | 若林区沖野一丁目415-24 |
| | 1-W-129 | 館南8号公園 | 若林区沖野六丁目295-17 |
| | 1-W-130 | 遠見塚一丁目3号公園 | 若林区遠見塚一丁目18-4 |
| | 1-W-131 | 遠見塚二丁目2号公園 | 若林区遠見塚二丁目226-11 |
| | 1-W-132 | 沖野二丁目公園 | 若林区沖野二丁目123-8 |
| | 1-W-133 | 遠見塚一丁目4号公園 | 若林区遠見塚一丁目230-8 |
| | 1-W-134 | 遠見塚一丁目5号公園 | 若林区遠見塚一丁目249-24 |
| | 1-W-135 | 文化町2号公園 | 若林区文化町76-86 |
| | 1-W-136 | 若林五丁目2号公園 | 若林区若林五丁目113-57 |
| | 1-W-137 | 中倉二丁目公園 | 若林区中倉二丁目201-9 |
| | 1-W-138 | 遠見塚二丁目3号公園 | 若林区遠見塚二丁目404-11 |
| | 1-W-140 | 土手林7号公園 | 若林区上飯田二丁目59 |
| | 1-W-141 | 館南9号公園 | 若林区沖野六丁目281-13 |
| | 1-W-143 | 若林一丁目北公園 | 若林区若林一丁目79-24 |
| | 1-W-144 | 河原下10号公園 | 若林区沖野六丁目93-13 |
| | 1-W-145 | 横堀前4号公園 | 若林区上飯田一丁目5-2外 |
| | 1-W-146 | 蒲町公園 | 若林区蒲町21-2外 |
| | 1-W-147 | 文化町3号公園 | 若林区文化町60-10 |
| | 1-W-151 | 若林五丁目3号公園 | 若林区若林五丁目22-2 |
| | 1-W-152 | 大和町一丁目4号公園 | 若林区大和町一丁目63-4 |
| | 1-W-154 | 大和町五丁目北公園 | 若林区大和町五丁目40-4 |
| | 1-W-156 | 沖野一丁目東公園 | 若林区沖野一丁目104-20 |
| | 1-W-157 | 沖野一丁目南公園 | 若林区沖野一丁目106-23 |
| | 1-W-158 | 遠見塚一丁目東公園 | 若林区遠見塚一丁目242-12 |
| | 1-W-159 | 遠見塚二丁目南公園 | 若林区遠見塚二丁目267-12 |
| | 1-W-160 | 沖野二丁目東公園 | 若林区沖野二丁目85-16 |
| | 1-W-164 | 古城一丁目公園 | 若林区古城一丁目72-84 |
| | 1-W-167 | 遠見塚二丁目東公園 | 若林区遠見塚二丁目307-24外 |
| | 1-W-169 | 沖野一丁目北公園 | 若林区沖野一丁目211-63 |
| | 1-W-170 | 上飯田一丁目公園 | 若林区上飯田一丁目315-9外 |
| | 1-W-171 | 遠見塚東公園 | 若林区遠見塚東169-5外 |
| | 1-W-173 | 上飯田二丁目南公園 | 若林区上飯田二丁目216-15 |
| | 1-W-174 | 天神公園 | 若林区上飯田字天神41-26 |
| | 1-W-178 | 沖野三丁目西公園 | 若林区沖野三丁目308-13 |
| 2-W-1 | 卸町公園 | 若林区卸町二丁目13 | |
| 2-W-2 | 卸町五丁目公園 | 若林区卸町五丁目4 | |
| 2-W-4 | 南小泉公園 | 若林区古城三丁目209-7外 | |
| 2-W-5 | 七郷中央公園 | 若林区蒲生字東39-2の一部 外 | |
| 4-W-1 | 広瀬川宮沢緑地 | 若林区堰場地先 | |
| 4-W-2 | 広瀬川若林緑地 | 若林区若林地先 | |
| 4-W-3 | 広瀬川中河原緑地 | 若林区南小泉字中河原地先 | |
| 11-W-2 | 大和町五丁目緑地 | 若林区大和町五丁目701-6 | |

出典:仙台市公園・緑地等配置図(平成25年4月1日 仙台市)

表4-22(13) 自然との触れ合い活動の場(法令等に基づく指定)の一覧

| 区分 | 番号 | 名称 | 所在地 |
|---------|------------|-----------------|-------------------|
| 都市公園 | 11-W-3 | 樫木緑地 | 若林区樫木通61-13 |
| | 12-W-1 | 新寺小路緑道 | 若林区新寺二丁目3-9外 |
| | 1-T-1 | ノ木公園 | 太白区郡山三丁目51-1 |
| | 1-T-2 | 鹿野公園 | 太白区鹿野一丁目121-1外 |
| | 1-T-3 | 大谷地公園 | 太白区大谷地10-315 |
| | 1-T-4 | 飯田公園 | 太白区東郡山二丁目59-52外 |
| | 1-T-5 | 向山公園 | 太白区向山四丁目86-1 |
| | 1-T-6 | 八木山本町一丁目公園 | 太白区八木山本町一丁目18-1 |
| | 1-T-7 | ニッ沢公園 | 太白区緑ヶ丘三丁目10-158 |
| | 1-T-8 | 松山公園 | 太白区八木山東二丁目60-1188 |
| | 1-T-9 | 松風公園 | 太白区八木山本町二丁目38 |
| | 1-T-26 | 金剛沢公園 | 太白区金剛沢二丁目27-7 |
| | 1-T-27 | 金剛沢羽黒台公園 | 太白区金剛沢三丁目51-14 |
| | 1-T-28 | 鉤取新田町公園 | 太白区鉤取字新田町37-9 |
| | 1-T-29 | 紙漉山公園 | 太白区鉤取三丁目92-4 |
| | 1-T-30 | 名召公園 | 太白区西多賀四丁目13-5 |
| | 1-T-31 | 大壺沢公園 | 太白区恵和町51-15 |
| | 1-T-32 | 芦ノ口羽黒台公園 | 太白区芦ノ口28-74 |
| | 1-T-33 | 芦ノ口公園 | 太白区芦ノ口15-18 |
| | 1-T-36 | 袋東公園 | 太白区大野田字袋東27-5外 |
| | 1-T-38 | 袋前公園 | 太白区大野田字袋前30-38 |
| | 1-T-41 | 鹿野本町公園 | 太白区鹿野本町245-13 |
| | 1-T-42 | 緑ヶ丘三丁目公園 | 太白区緑ヶ丘三丁目10-236 |
| | 1-T-43 | 青山二丁目公園 | 太白区青山二丁目40-39 |
| | 1-T-44 | 土手内三丁目公園 | 太白区土手内三丁目95-14 |
| | 1-T-45 | 萩ヶ丘公園 | 太白区萩ヶ丘23-7 |
| | 1-T-46 | 砂押町公園 | 太白区砂押町142-13 |
| | 1-T-49 | 金山公園 | 太白区西の平一丁目52-93 |
| | 1-T-51 | 八木山南公園 | 太白区八木山南三丁目4-2 |
| | 1-T-53 | 後田公園 | 太白区鉤取二丁目1-21 |
| | 1-T-54 | 西の平公園 | 太白区八木山東5-29 |
| | 1-T-60 | 長町南四丁目南公園 | 太白区長町南四丁目21-1 |
| | 1-T-61 | 青山一丁目西公園 | 太白区青山一丁目74-17 |
| | 1-T-62 | おおとや公園 | 太白区大壺町61-3外 |
| | 1-T-64 | 八木山南一丁目東公園 | 太白区八木山南一丁目6-13 |
| | 1-T-65 | 横森公園 | 太白区三神峯二丁目43-2 |
| | 1-T-70 | 鉤取寺西公園 | 太白区鉤取四丁目9-8外 |
| | 1-T-72 | おおとや2号公園 | 太白区大壺町15-67 |
| | 1-T-73 | 金山2号公園 | 太白区三神峯二丁目64-53 |
| | 1-T-74 | 鉤取字町公園 | 太白区鉤取本町一丁目98-22 |
| | 1-T-77 | 土手内三丁目2号公園 | 太白区土手内三丁目24-6 |
| | 1-T-78 | 横森2号公園 | 太白区金剛沢一丁目31-50 |
| | 1-T-81 | 八木山弥生町1号公園 | 太白区八木山弥生町9-30 |
| | 1-T-82 | 鉤取二丁目3号公園 | 太白区鉤取二丁目226-46 |
| | 1-T-86 | 土手内二丁目公園 | 太白区土手内二丁目78-44 |
| | 1-T-90 | 鉤取三丁目公園 | 太白区鉤取三丁目62-33 |
| | 1-T-97 | 青山公園 | 太白区青山二丁目36-23 |
| 1-T-104 | 鉤取三丁目2号公園 | 太白区鉤取三丁目87-7 | |
| 1-T-105 | 山田北前公園 | 太白区山田北前町1010-23 | |
| 1-T-107 | 向山三丁目公園 | 太白区向山三丁目13-143 | |
| 1-T-108 | 八木山弥生町2号公園 | 太白区八木山弥生町9-10 | |
| 1-T-109 | おおとや3号公園 | 太白区大壺町9-53 | |
| 1-T-111 | 八木山南一丁目西公園 | 太白区八木山南一丁目11-14 | |
| 1-T-112 | 鉤取三丁目3号公園 | 太白区鉤取三丁目93-9 | |
| 1-T-113 | 西多賀四丁目公園 | 太白区西多賀四丁目420-6外 | |

出典：仙台市公園・緑地等配置図(平成25年4月1日 仙台市)

表4-22(14) 自然との触れ合い活動の場(法令等に基づく指定)の一覧

| 区分 | 番号 | 名称 | 所在地 |
|---------|-------------|-----------------|------------------|
| 都市公園 | 1-T-114 | 鈎取二丁目公園 | 太白区鈎取二丁目39-4 |
| | 1-T-115 | 山田上ノ台町2号公園 | 太白区山田上ノ台町59-3 |
| | 1-T-122 | 鈎取千本杉公園 | 太白区鈎取本町二丁目31-39 |
| | 1-T-124 | 金剛沢一丁目公園 | 太白区金剛沢一丁目34-96 |
| | 1-T-125 | 郡山源兵衛東公園 | 太白区郡山字源兵衛東42-5外 |
| | 1-T-126 | 鈎取二丁目2号公園 | 太白区鈎取二丁目134-8 |
| | 1-T-128 | 泉崎二丁目公園 | 太白区泉崎二丁目9 |
| | 1-T-132 | 恵和町公園 | 太白区恵和町46-47 |
| | 1-T-133 | おおとや4号公園 | 太白区大罫町23-6 |
| | 1-T-134 | 西の平二丁目公園 | 太白区西の平二丁目2-153 |
| | 1-T-135 | 富田八幡東公園 | 太白区富田字八幡東55-14 |
| | 1-T-141 | 富沢三丁目公園 | 太白区富沢三丁目111-3 |
| | 1-T-143 | 鈎取三丁目4号公園 | 太白区鈎取三丁目34-37 |
| | 1-T-145 | 金剛沢一丁目2号公園 | 太白区金剛沢一丁目49-29 |
| | 1-T-146 | 青山二丁目2号公園 | 太白区青山二丁目44-31 |
| | 1-T-147 | 長町南三丁目南公園 | 太白区長町南三丁目29-1 |
| | 1-T-150 | 松ヶ丘公園 | 太白区松ヶ丘1-1219 |
| | 1-T-151 | 金剛沢二丁目公園 | 太白区金剛沢二丁目148-15 |
| | 1-T-159 | 金剛沢三丁目公園 | 太白区金剛沢三丁目23-45外 |
| | 1-T-161 | 西多賀四丁目2号公園 | 太白区西多賀四丁目104-10 |
| | 1-T-162 | 鈎取三丁目5号公園 | 太白区鈎取三丁目62-45外 |
| | 1-T-163 | 金剛沢二丁目2号公園 | 太白区金剛沢二丁目26-62外 |
| | 1-T-164 | 緑ヶ丘一丁目公園 | 太白区緑ヶ丘一丁目9-138外 |
| | 1-T-165 | 泉崎一丁目公園 | 太白区泉崎一丁目26 |
| | 1-T-166 | 鹿野三丁目公園 | 太白区鹿野三丁目207-3 |
| | 1-T-170 | 金剛沢一丁目3号公園 | 太白区金剛沢一丁目32-45 |
| | 1-T-174 | 金剛沢一丁目4号公園 | 太白区金剛沢一丁目54-6 |
| | 1-T-175 | 山田上ノ台町4号公園 | 太白区山田上ノ台町410-14外 |
| | 1-T-179 | 越路2号公園 | 太白区長町字越路19-1401外 |
| | 1-T-181 | 八木山東一丁目公園 | 太白区八木山東一丁目17-123 |
| | 1-T-182 | 郡山新橋南公園 | 太白区郡山字新橋南5-4 |
| | 1-T-185 | 富沢二丁目公園 | 太白区富沢二丁目206 |
| | 1-T-186 | 西の平二丁目2号公園 | 太白区西の平二丁目2-270 |
| | 1-T-191 | 山田上ノ台町5号公園 | 太白区山田上ノ台町305-18 |
| | 1-T-192 | 袋東2号公園 | 太白区大野田字袋東1-15 |
| | 1-T-195 | 長町南三丁目北公園 | 太白区長町南三丁目5-1 |
| | 1-T-196 | 西の平一丁目公園 | 太白区西の平一丁目55-19 |
| | 1-T-198 | 大罫5号公園 | 太白区大罫町28-24 |
| | 1-T-200 | 鹿野二丁目公園 | 太白区鹿野二丁目68-4 |
| | 1-T-203 | 金剛沢三丁目2号公園 | 太白区金剛沢三丁目23-62外 |
| | 1-T-204 | 西の平一丁目2号公園 | 太白区西の平一丁目46-70 |
| | 1-T-207 | 大罫6号公園 | 太白区大罫町22-19 |
| | 1-T-209 | 郡山上野北公園 | 太白区郡山字上野17-6 |
| 1-T-210 | 郡山五丁目公園 | 太白区郡山五丁目 | |
| 1-T-211 | 鈎取三丁目6号公園 | 太白区鈎取三丁目94-19外 | |
| 1-T-214 | 青山一丁目東公園 | 太白区青山一丁目61-124 | |
| 1-T-217 | 芦ノ口2号公園 | 太白区芦ノ口13-26 | |
| 1-T-220 | 長町南四丁目北公園 | 太白区長町南四丁目4 | |
| 1-T-223 | 八木山香澄町公園 | 太白区八木山香澄町19-97 | |
| 1-T-228 | 西の平一丁目3号公園 | 太白区西の平一丁目3-371 | |
| 1-T-229 | 西の平一丁目4号公園 | 太白区西の平一丁目44-135 | |
| 1-T-231 | 八木山東一丁目2号公園 | 太白区八木山東一丁目5-51 | |
| 1-T-235 | 土手内一丁目東公園 | 太白区土手内一丁目17-52 | |
| 1-T-237 | 茂ヶ崎三丁目公園 | 太白区茂ヶ崎三丁目48-11外 | |
| 1-T-238 | 鈎取四丁目東公園 | 太白区鈎取四丁目43-5 | |

出典：仙台市公園・緑地等配置図(平成25年4月1日 仙台市)

表4-22(15) 自然との触れ合い活動の場(法令等に基づく指定)の一覧

| 区分 | 番号 | 名称 | 所在地 |
|---------|------------|-----------------|------------------|
| 都市公園 | 1-T-240 | 西多賀五丁目西公園 | 太白区西多賀五丁目22-41 |
| | 1-T-245 | 向山一丁目公園 | 太白区向山一丁目1-1外 |
| | 1-T-246 | 郡山新橋南2号公園 | 太白区郡山字新橋南17-18 |
| | 1-T-248 | 青山二丁目3号公園 | 太白区青山二丁目40-94 |
| | 1-T-249 | 西の平二丁目3号公園 | 太白区西の平二丁目1-291 |
| | 1-T-254 | 山田北前3号公園 | 太白区山田北前町1034-3 |
| | 1-T-256 | 西の平一丁目5号公園 | 太白区西の平一丁目3-333 |
| | 1-T-257 | 芦の口3号公園 | 太白区芦の口3-103 |
| | 1-T-258 | 袋東3号公園 | 太白区大野田字袋東14-18 |
| | 1-T-261 | 鉤取本町二丁目公園 | 太白区鉤取本町二丁目29-8 |
| | 1-T-264 | 郡山新橋南3号公園 | 太白区郡山字新橋南37-20 |
| | 1-T-268 | 鉤取三丁目7号公園 | 太白区鉤取三丁目9-15 |
| | 1-T-275 | 金剛沢一丁目5号公園 | 太白区金剛沢一丁目33-86 |
| | 1-T-279 | 鉤取本町二丁目東公園 | 太白区鉤取本町二丁目1-28 |
| | 1-T-281 | はたとや公園 | 太白区大峙町2-1 |
| | 1-T-287 | 大谷地東公園 | 太白区大谷地10-560 |
| | 1-T-288 | 鉤取四丁目西公園 | 太白区鉤取四丁目16-47外 |
| | 1-T-291 | 上野山一丁目東公園 | 太白区上野山一丁目13-23 |
| | 1-T-295 | 長町南二丁目公園 | 太白区長町南二丁目8-28外 |
| | 1-T-299 | 西多賀三丁目南公園 | 太白区西多賀三丁目441-6 |
| | 1-T-302 | 金剛沢一丁目西公園 | 太白区金剛沢一丁目55-10 |
| | 1-T-304 | 鹿野本町東公園 | 太白区鹿野本町39-5 |
| | 1-T-306 | 桜木町公園 | 太白区桜木町19-924外 |
| | 1-T-307 | 長町南一丁目公園 | 太白区長町南一丁目188-5外 |
| | 1-T-309 | 鉤取四丁目沢屋敷公園 | 太白区鉤取四丁目205-14 |
| | 1-T-315 | 長町八丁目南公園 | 太白区長町八丁目20-5 |
| | 1-T-321 | 郡山穴田東公園 | 太白区郡山字穴田東13-7 |
| | 1-T-323 | 長町八丁目北公園 | 太白区長町八丁目34-6外 |
| | 1-T-326 | 鉤取本町二丁目南公園 | 太白区鉤取本町二丁目26-29外 |
| | 1-T-330 | 太子堂公園 | 太白区太子堂2-28 |
| | 1-T-332 | 長町八丁目中公園 | 太白区長町八丁目24-11 |
| | 1-T-333 | 鉤取四丁目北公園 | 太白区鉤取四丁目211-21 |
| | 1-T-334 | 郡山五丁目南公園 | 太白区郡山五丁目314-15 |
| | 1-T-335 | 長町八丁目西公園 | 太白区長町八丁目1-14 |
| | 1-T-337 | 郡山三丁目公園 | 太白区郡山三丁目22-17 |
| | 1-T-339 | 西多賀四丁目中公園 | 太白区西多賀四丁目7-2 |
| | 1-T-340 | 郡山新橋北公園 | 太白区郡山字新橋北8-14 |
| | 1-T-341 | 鉤取谷地田公園 | 太白区鉤取字谷地田87 |
| | 1-T-342 | 門前町公園 | 太白区門前町153-4 |
| | 1-T-344 | 向山三丁目西公園 | 太白区向山三丁目11-56 |
| | 1-T-345 | 土手内一丁目南公園 | 太白区土手内一丁目17-138 |
| | 1-T-352 | 長町副都心1号公園 | 太白区郡山二丁目19の部 |
| | 1-T-353 | 鉤取三丁目北公園 | 太白区鉤取三丁目4-104 |
| 1-T-354 | 長町二丁目公園 | 太白区長町二丁目322-2外 | |
| 1-T-356 | 金剛沢一丁目南東公園 | 太白区金剛沢一丁目32-91 | |
| 1-T-359 | 西多賀四丁目東公園 | 太白区西多賀四丁目402-8 | |
| 1-T-363 | 鉤取八幡公園 | 太白区鉤取一丁目320-1外 | |
| 1-T-371 | 福寿さくら公園 | 太白区鹿野一丁目120-1外 | |
| 1-T-373 | 西多賀三丁目北公園 | 太白区西多賀三丁目135-26 | |
| 1-T-375 | 鉤取新田町中公園 | 太白区鉤取字新田町26-42 | |
| 1-T-380 | 金剛沢二丁目3号公園 | 太白区金剛沢二丁目26-128 | |
| 2-T-3 | 富沢公園 | 太白区富沢一丁目2-2 | |
| 2-T-4 | 八本松公園 | 太白区八本松二丁目1-64 | |
| 2-T-5 | 天沼公園 | 太白区三神峯二丁目143外 | |
| 4-T-1 | 広瀬川愛宕緑地 | 太白区越路地先 | |

出典： 仙台市公園・緑地等配置図(平成25年4月1日 仙台市)

表4-22(16) 自然との触れ合い活動の場(法令等に基づく指定)の一覧

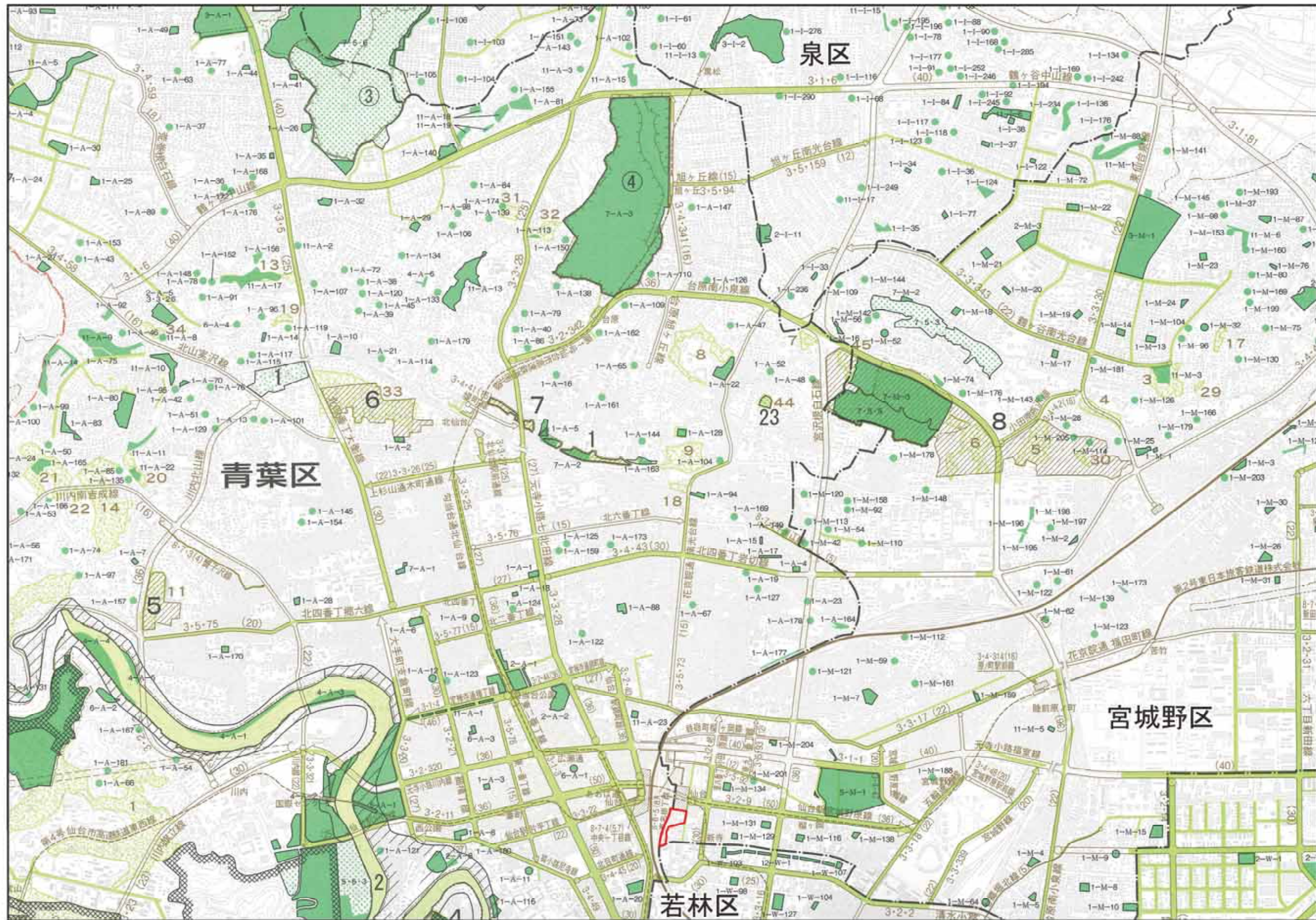
| 区分 | 番号 | 名称 | 所在地 |
|---------|-----------|----------------|------------------|
| 都市公園 | 4-T-2 | 広瀬川八本松緑地 | 太白区八本松地先 |
| | 4-T-3 | 広瀬川飯田緑地 | 太白区飯田字河原95-1外 |
| | 7-T-1 | 大年寺山公園 | 太白区茂ヶ崎一丁目12-1外 |
| | 7-T-2 | 三神峯公園 | 太白区三神峯一丁目1外 |
| | 8-T-1 | 八木山公園 | 太白区八木山本町一丁目43 |
| | 11-T-1 | 芦ノ口緑地 | 太白区八木山本町二丁目39 |
| | 11-T-2 | 八木山南四丁目緑地 | 太白区八木山南四丁目4-3 |
| | 11-T-3 | 緑ヶ丘1号緑地 | 太白区緑ヶ丘一丁目6-28 |
| | 11-T-4 | 緑ヶ丘2号緑地 | 太白区緑ヶ丘一丁目6-76外 |
| | 11-T-5 | 緑ヶ丘3号緑地 | 太白区緑ヶ丘三丁目40-13外 |
| | 11-T-6 | 緑ヶ丘4号緑地 | 太白区緑ヶ丘三丁目37-26外 |
| | 11-T-7 | 大罫緑地 | 太白区大罫町1-23外 |
| | 11-T-16 | 八木山弥生町緑地 | 太白区八木山弥生町1-216外 |
| | 11-T-18 | 越路緑地 | 太白区長町字越路19-1420外 |
| | 11-T-21 | 金剛沢緑地 | 太白区八木山本町二丁目42-1外 |
| | 1-I-33 | 南光台一丁目公園 | 泉区南光台一丁目158-444 |
| | 1-I-34 | 南光台南一丁目公園 | 泉区南光台南一丁目1-349 |
| | 1-I-35 | 南光台南二丁目公園 | 泉区南光台南二丁目1-350外 |
| | 1-I-36 | 南光台南二丁目北公園 | 泉区南光台南二丁目10-966 |
| | 1-I-37 | 南光台東一丁目南公園 | 泉区南光台東一丁目35-453 |
| | 1-I-38 | 南光台東一丁目北公園 | 泉区南光台東一丁目35-452 |
| | 1-I-60 | 黒松一丁目公園 | 泉区黒松一丁目1-150 |
| | 1-I-61 | 黒松一丁目北公園 | 泉区黒松一丁目1-824 |
| | 1-I-62 | 黒松二丁目東公園 | 泉区黒松二丁目1-825 |
| | 1-I-68 | 南光台六丁目公園 | 泉区南光台六丁目68-552 |
| | 1-I-77 | 南光台南三丁目南公園 | 泉区南光台南三丁目10-870 |
| | 1-I-78 | しらとり公園 | 泉区松森字明神22-86 |
| | 1-I-84 | 南光台七丁目公園 | 泉区南光台七丁目1-230 |
| | 1-I-88 | 前田公園 | 泉区松森字前田58-23外 |
| | 1-I-89 | 前田北公園 | 泉区松森字前田45-12 |
| | 1-I-90 | 斉兵衛公園 | 泉区松森字斉兵衛62外 |
| | 1-I-91 | 明神南公園 | 泉区松森字明神32-17 |
| | 1-I-92 | 八沢公園 | 泉区松森字八沢26-8外 |
| | 1-I-116 | 南光台六丁目西公園 | 泉区南光台六丁目68-553 |
| | 1-I-117 | 南光台七丁目北公園 | 泉区南光台七丁目1-108 |
| | 1-I-118 | 南光台東一丁目公園 | 泉区南光台東一丁目1-229 |
| | 1-I-122 | 南光台東二丁目南公園 | 泉区南光台東二丁目5-209 |
| | 1-I-123 | 南光台七丁目南公園 | 泉区南光台七丁目1-228 |
| | 1-I-124 | 南光台南三丁目公園 | 泉区南光台南三丁目35-454 |
| | 1-I-134 | 長岫公園 | 泉区南光台東三丁目10 |
| | 1-I-136 | 南光台東二丁目公園 | 泉区南光台東二丁目43 |
| | 1-I-168 | 斉兵衛東公園 | 泉区松森字斉兵衛58-46外 |
| | 1-I-169 | 陣ヶ原東公園 | 泉区松森字陣ヶ原11-10 |
| | 1-I-176 | 南光台東二丁目東公園 | 泉区南光台東二丁目27-127 |
| | 1-I-177 | 明神東公園 | 泉区松森字明神26-7 |
| | 1-I-194 | 松森陣ヶ森公園 | 泉区松森字陣ヶ原31-43 |
| | 1-I-195 | 松森前ヶ沢公園 | 泉区松森字明神41-53外 |
| | 1-I-196 | 松森明神公園 | 泉区松森字明神35-9 |
| | 1-I-219 | 松森前ヶ沢東公園 | 泉区松森字明神39-12 |
| 1-I-234 | 陣ヶ原南公園 | 泉区松森字陣ヶ原23-33 | |
| 1-I-236 | 南光台一丁目南公園 | 泉区南光台一丁目156-11 | |
| 1-I-242 | 陣ヶ原中央公園 | 泉区松森字陣ヶ原29-11外 | |
| 1-I-245 | 陣ヶ原西公園 | 泉区松森字陣ヶ原55-6 | |
| 1-I-246 | 明神公園 | 泉区松森字明神30-23 | |
| 1-I-249 | 南光台二丁目北公園 | 泉区南光台二丁目68-584 | |

出典： 仙台市公園・緑地等配置図(平成25年4月1日 仙台市)

表4-22(17) 自然との触れ合い活動の場(法令等に基づく指定)の一覧

| 区分 | 番号 | 名称 | 所在地 |
|------|---------|----------|------------------|
| 都市公園 | 1-I-252 | 明神中公園 | 泉区松森字明神27-16 |
| | 1-I-276 | 南光台五丁目公園 | 泉区南光台五丁目86-662 |
| | 1-I-285 | 新田八沢公園 | 泉区松森字新田209 |
| | 1-I-290 | 南光台四丁目公園 | 泉区旭丘堤一丁目11-3外 |
| | 2-I-11 | 南光台三丁目公園 | 泉区南光台三丁目1地内 |
| | 3-I-2 | 真美沢公園 | 泉区旭ヶ丘堤二丁目1-590 |
| | 7-I-2 | 水の森公園 | 泉区上谷刈字赤坂4の一部 |
| | 11-I-13 | 黒松一丁目緑地 | 泉区黒松一丁目1-916 |
| | 11-I-15 | 松森前ヶ沢緑地 | 泉区松森字前ヶ沢2-48外 |
| | 11-I-17 | 南光台二丁目緑地 | 泉区南光台二丁目141-218外 |

出典：仙台市公園・緑地等配置図(平成25年4月1日 仙台市)



| 凡 例 | |
|-----|-------------------------|
| | 行政界 |
| | 区 境 |
| | 総合支所境 |
| | 市街化区域 |
| | 都市計画区域 |
| | 都市計画公園 |
| | 都市公園 |
| | 都市計画緑地 |
| | 都市計画基園 |
| | 風致地区 |
| | 県自然環境保全地域 (宮城県) |
| | 緑地環境保全地域 (宮城県) |
| | 自然休養林 |
| | 特別緑地保全地区 |
| | 保全緑地 (緑地の環境をつくる条例) |
| | 特別環境保全地域 (広域川の清流を守る条例) |
| | 第一種環境保全区域 (広域川の清流を守る条例) |
| | 第二種環境保全区域 (広域川の清流を守る条例) |
| | 街路樹 |

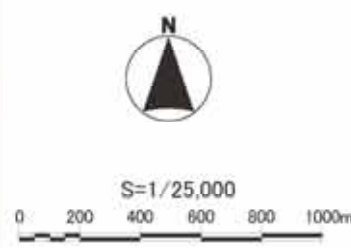
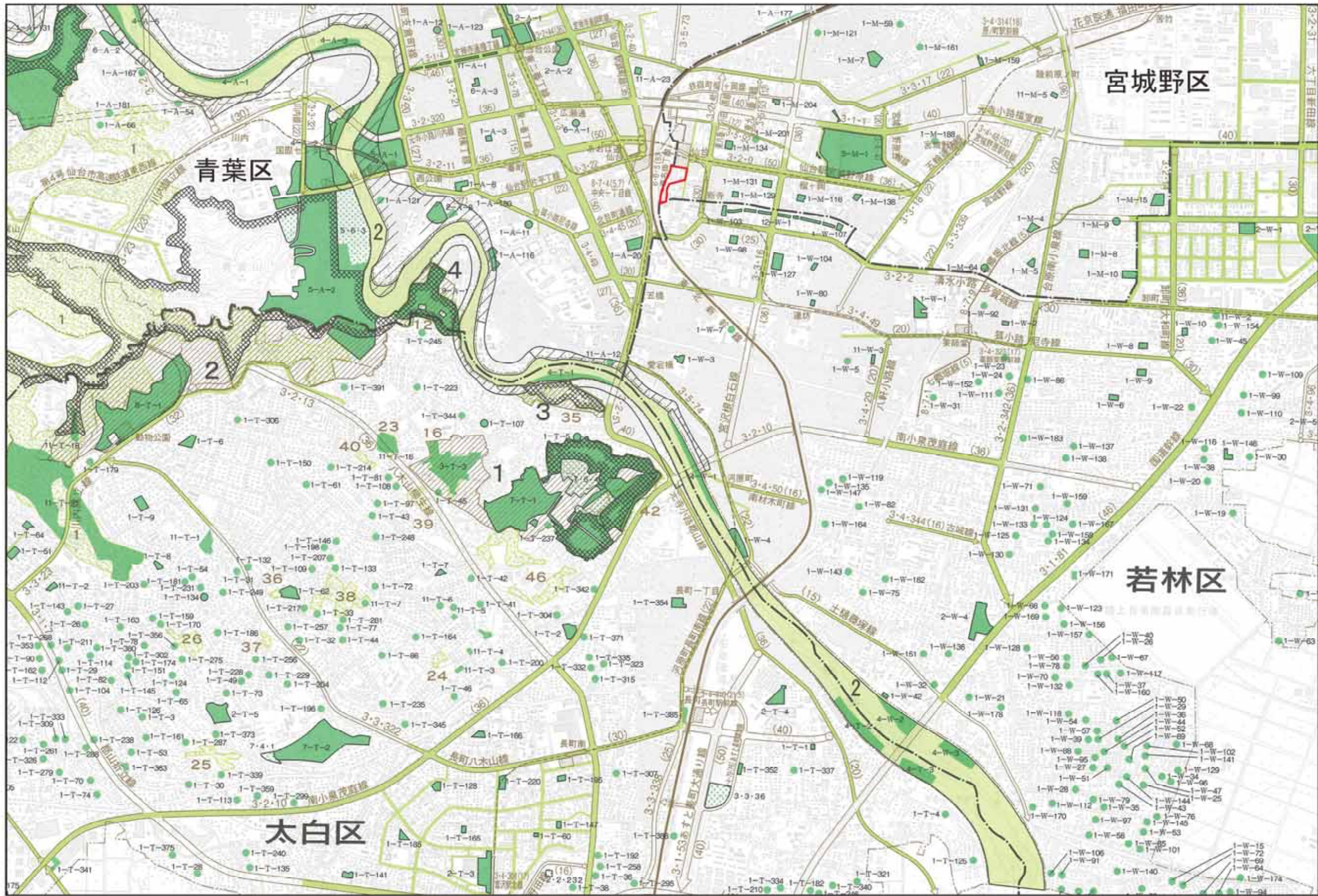


図4-14(1)
自然との触れ合いの場
(法令に基づく指定)
の分布

出典:仙台市公園・緑地等配置図(平成25年4月1日)



- 凡 例
- 行政界
 - 区 境
 - 総合支所境
 - 市街化区域
 - 都市計画区域
 - 都市計画公園
 - 都市公園
 - 都市計画緑地
 - 都市計画墓園
 - 風致地区
 - 概自然環境保全地域 (宮城 県)
 - 緑地環境保全地域 (宮城 県)
 - 自然休養林
 - 特別緑地保全地区
 - 保全緑地 (社の緑の環境をなくさない)
 - 特別環境保全地域 (庄内川の清流を守る条例)
 - 第一種環境保全区域 (庄内川の清流を守る条例)
 - 第二種環境保全区域 (庄内川の清流を守る条例)
 - 街路樹

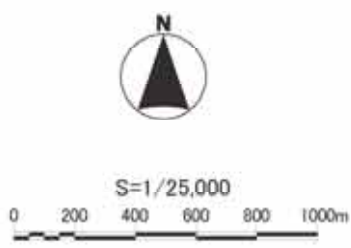


図4-14(2)
自然との触れ合いの場
(法令に基づく指定)
の分布

出典: 仙台市公園・緑地等配置図(平成25年4月1日)

2) 地域、学校等で自然との触れ合いの場として活用・利用されている場所

調査範囲において、地域等で自然との触れ合いの場として活用・利用されている主要な場所は、表4-23及び図4-15に示すとおりである。

「杜の都・仙台 わがまち緑の名所100選ガイドブック」(平成14年3月 仙台市)によると、市民に親しまれている緑や隠れた緑のスポットとして、調査範囲では桜の名所、紅葉の名所、公園・並木の名所、海・沼・川の名所、神社・仏閣の名所が指定されている。

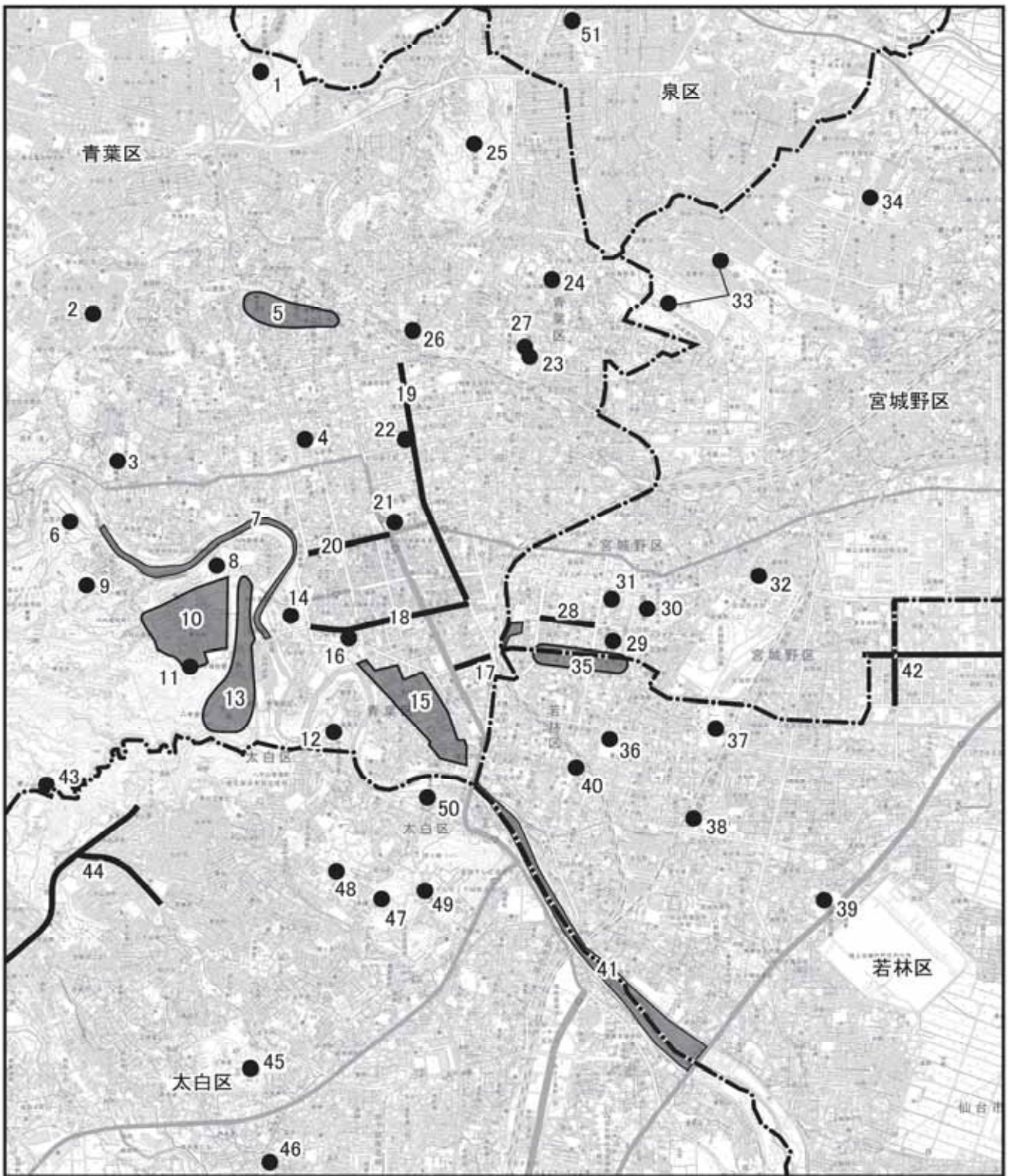
特に計画地周辺においては、新寺界限 (No. 35)、宮城野通周辺 (No. 28)、榴岡公園・天満宮 (No. 30、31)、北目町通「ユリノキ並木」 (No. 17) などが指定されている。

計画地は市街地中心部の建物跡地であり、自然との触れ合いの場は存在しない。

表4-23 自然との触れ合いの場(既存資料)の一覧

| 名所名称 | 所在地 | 桜の名所 | 紅葉の名所 | 公園・並木の名所 | 海・沼・川の名所 | 神社・仏閣の名所 |
|---------------------------|---------------------|------|-------|----------|----------|----------|
| 1 水の森公園 | 青葉区水の森四丁目他 | | ● | ● | ● | |
| 2 貝ヶ森中央公園 | 青葉区貝ヶ森一丁目 | ● | | ● | ● | |
| 3 大崎八幡宮 | 青葉区八幡四丁目 | ● | | | | ● |
| 4 北六番丁公園(六幽庵庭園) | 青葉区木町通二丁目4-51 | | | ● | | |
| 5 北山界限 | 青葉区北山界限 | | | | | ● |
| 6 三居沢 | 青葉区荒巻字三居沢付近 | ● | | | ● | |
| 7 広瀬川中流域 | 青葉区川内付近 | | ● | | ● | |
| 8 宮城県美術館・仙台二高周辺 | 青葉区川内元支倉付近 | ● | ● | ● | | |
| 9 亀岡八幡宮 | 青葉区川内亀岡62 | ● | | | | ● |
| 10 東北大学川内キャンパス | 青葉区川内 | ● | ● | ● | | |
| 11 東北大学植物園 | 青葉区川内12-2 | | | ● | | |
| 12 経ヶ峯(瑞鳳殿周辺) | 青葉区霊屋下 | | | | | ● |
| 13 青葉山公園 | 青葉区川内 | ● | ● | ● | ● | |
| 14 西公園 | 青葉区桜ヶ岡公園 | ● | ● | ● | ● | |
| 15 東北大学片平キャンパス | 青葉区片平二丁目1-1 | ● | | ● | | |
| 16 良寛院丁公園(緑水庵庭園) | 青葉区片平一丁目2-5 | | | ● | | |
| 17 北目町通「ユリノキ並木」 | 青葉区北目町から中央四丁目 | | | ● | | |
| 18 青葉通「ケヤキ並木」 | 青葉区中央一丁目から大町二丁目 | | | ● | | |
| 19 愛宕上杉通「イチョウ並木」 | 青葉区本町一丁目から二丁目 | | | ● | | |
| 20 定禅寺通「ケヤキ並木」 | 青葉区本町三丁目 | | | ● | | |
| 21 勾当台公園周辺 | 青葉区上杉二丁目 | | | ● | | |
| 22 勝山公園 | 青葉区上杉二丁目 | ● | ● | ● | | |
| 23 東照宮周辺 | 青葉区東照宮一丁目 | ● | | | | ● |
| 24 小松島公園周辺 | 青葉区小松島四丁目 | | | ● | ● | |
| 25 台原森林公園 | 青葉区台原森林公園 | ● | ● | ● | ● | |
| 26 台原緑地 | 青葉区台原一丁目、六丁目 | | | ● | | |
| 27 とちのき公園 | 青葉区東照宮一丁目 | | | ● | | |
| 28 宮城野通周辺 | 宮城野区榴岡四丁目 | | | ● | | |
| 29 三沢初子の墓など | 宮城野区榴岡五丁目 | | | ● | | ● |
| 30 榴岡公園 | 宮城野区五輪一丁目 | ● | ● | ● | | |
| 31 榴岡天満宮 | 宮城野区榴ヶ岡23 | ● | | | | ● |
| 32 苦竹のイチョウ | 宮城野区銀杏町 | | ● | | | |
| 33 与兵衛沼・大堤公園周辺 | 宮城野区蟹沢・安養寺付近 | | ● | ● | ● | |
| 34 鶴ヶ谷中央公園周辺 | 宮城野区鶴ヶ谷六丁目 | | | ● | ● | |
| 35 新寺界限 | 若林区新寺・連坊・宮城野区榴岡 | | | ● | | ● |
| 36 仙台一高のサクラ | 若林区元茶畑4 | ● | | ● | | |
| 37 薬師堂周辺 | 若林区木ノ下 | ● | | ● | | ● |
| 38 若林区役所周辺 | 若林区保春院前丁・南小泉一丁目付近 | ● | ● | ● | ● | |
| 39 遠見塚小学校周辺 | 若林区遠見塚一丁目付近 | ● | | ● | | ● |
| 40 三宝大荒神のイチョウ | 若林区南鍛冶町41-1 | | | | | ● |
| 41 広瀬川下流域 | 若林区堰場付近から若林区若林七丁目付近 | | | | ● | |
| 42 御町通「ケヤキ並木」 | 若林区御町 | | | ● | | |
| 43 竜の口溪谷 | 太白区長町字越路～青葉区荒巻字青葉 | | ● | | ● | |
| 44 八木山本町周辺「ケヤキ並木」、金剛沢緑地界限 | 太白区八木山本町一丁目～二丁目、金剛沢 | | ● | ● | | |
| 45 三神峯公園 | 太白区三神峯一丁目 | ● | | ● | | |
| 46 多賀神社 | 太白区富沢三丁目15-1 | | | | | ● |
| 47 野草園 | 太白区茂ヶ崎二丁目1-1 | ● | ● | ● | | |
| 48 宮城県中央児童館周辺 | 太白区向山三丁目 | ● | | ● | | |
| 49 大年寺山 | 太白区茂ヶ崎 | | | | | ● |
| 50 愛宕山界限 | 太白区向山四丁目 | | | | | ● |
| 51 真美沢公園 | 泉区旭丘二丁目 | | ● | ● | ● | |

出典:「杜の都・仙台 わがまち緑の名所100選ガイドブック」(平成14年3月 仙台市)

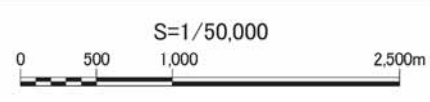


凡例

- 計画地
- 区境界線
- 人と自然の触れ合いの場

出典:「杜の都・仙台 わがまち緑の名所100選ガイドブック」(平成14年3月 仙台市)

図4-15 自然との触れ合いの場の分布状況



なお、広瀬川においては、広瀬川の自然環境の保全と新たな魅力創出を図るために、市民活動団体・NPO・企業・行政が協働し、「広瀬川創生プラン」が平成17年3月に策定されている。

その中で、市民の河川への関心の高揚を図るため、これまでの歴史の中で育まれてきた水文化に触れられるイベントや研究会などが積極的に開催されてきている(表4-24)。このほか、河川環境の保全と向上に向けた清掃活動(広瀬川1万人プロジェクト)なども実施されている。

表4-24 広瀬川での取組事業の概要

| 取組事業 | 内容 | 取組事業の主体 |
|-----------------------|---|---|
| 広瀬川で遊ぼう | 広瀬川への関心を高めるために、5月の連休期間中に若林区宮沢緑地でイベントを実施する。(H18年から実施) | NPO 事業実施/参画 行政 事業実施(市) 支援(国・県) 企業 参画/支援 |
| 上下水道施設見学会 | 浄水場や水道記念館、広瀬川浄化センターなどの上下水道施設の見学会を実施する。(H14年から実施) | NPO 参画 行政 事業実施(市) 企業 支援 |
| 総合学習・自然観察会等の学習支援 | 広瀬川をテーマとする総合学習・自然観察会等の実施への支援・協力をを行う。(各行政機関で随時実施) | NPO 参画 行政 事業実施(国・県・市) 企業 支援 |
| 市民センターとの連携 | 各市民センターで行われる広瀬川に関わる事業を、「広瀬川ホームページ」に掲載したり、講師の紹介・派遣を行うなど市民センターとの連携を推進する。 | NPO 参画 行政 事業実施(市) 企業 支援 |
| 親子自然教室 in 広瀬川 | 市民に親しまれる川を目指して、子ども達にも川を体験し親しんでもらうことを目的として親子自然教室を実施した(H18年度で終了)。今後は総合学習等への支援を積極的に実施していく。 | NPO 参画 行政 事業実施(県) 企業 支援 |
| 川の学校の開設 | 釣りの名手、凧揚げの達人、草餅作りの名人などの様々な技能を持つ市民のボランティアを講師とする、四季を通した「川の学校」を開校する。また、広瀬・名取川漁業協同組合や大学などの研究機関と連携し、小学校の総合学習支援を行うなど、河川をとりまく環境の面で市民の関心を高めるような取組みを進める。 | NPO 事業実施(市民会議)/参画 行政 支援 企業 参画・支援 |
| 「広瀬川の日・広瀬川週間」の設定 | 「広瀬川の清流を守る条例」公布日を「広瀬川の日」、また、その週を「広瀬川週間」として、様々な事業展開により啓発する。 | NPO 事業実施(市民会議)/参画・支援 行政 参画・支援 企業 支援 |
| 広瀬川の流域を歩こう | 広瀬川の流域を歩いて、魅力の再発見をしてもらう。(H19年から実施) | NPO 事業実施(市民会議)/参画 行政・企業 支援 |
| 作並かつば祭り | 広瀬川上流域で、子供たちが川に親しむためのイベントを開催する。(H20年から実施) | NPO 事業実施(市民会議)/参画 行政・企業 支援 |
| 広瀬川で泳ごう マジで(川水浴) | 広瀬川の瀬や淵に入り実際に泳いでみることで、広瀬川のみしさや楽しさを体感してもらう。(H17年から実施) | NPO 事業実施/参画 行政・企業 支援 |
| 広瀬川河畔遊びの開発 | 広瀬川の特徴を活用した、楽しい遊びを創作する。(NPOなどが取組みを継続中) | NPO 事業実施/参画 行政・企業 支援 |
| 広瀬川自然楽校 | 四季折々に、山・川・里・海で親子を対象とした自然体験活動を実施する。(H18年から実施) | NPO 事業実施/参画 行政・企業 支援 |
| ばんぶーら小径 | 仙台七夕まつりの竹を灯りに再生し、まちなかや河川敷に灯りを灯す。使用した竹は炭にし、環境浄化に活かす。(H15年から実施) | NPO 事業実施/参画 行政・企業 支援 |
| 広瀬川灯ろう流し・光と水とコンサートの夕べ | 夏の風物詩としての祖先や死者を供養する灯ろう流しや、花火大会・コンサートなどを実施する。(H2年から現在の内容で実施している) | NPO 事業実施/協力 行政・企業 支援 |
| 笹舟プロジェクト | 新しい仙台七夕祭りとして、つくることの楽しさ・自然を守ること・地域を愛することにつなげていくため、地域の人を交えながら、荒廃する里山で刈った笹を使った舟と川遊びを行う。(H17年8月から実施) | NPO 事業実施 行政 支援 企業 参画・支援 |
| 広瀬川でボート遊び(貸しボートの運営) | 19年ぶりに復活した貸しボートの運営をきっかけとして、市民の川への関心を喚起する。(H21年8月から実施) | NPO 事業実施/協力 行政・企業 支援 |
| 政宗さんの川狩り | 伊達政宗公が愛した広瀬川のアユを、市民自ら川に入って捕まえ、炭焼きにして食べる体験型事業を実施する。(H12年から実施) | NPO 事業実施/協力 行政・企業 支援 |
| 若林区水辺環境啓発事業 | 若林区の財産である水辺の環境保全のため、区民の意識向上を促す事業を実施する。(市民活動団体などが取組みを継続中) | NPO 事業実施/参画 行政・企業 支援 |

出典：広瀬川創生プラン<中間見直し>(平成22年3月、広瀬川創生プラン策定推進協議会)

4.7 文化財

4.7.1 指定文化財の状況

調査範囲における指定文化財（建造物、史跡、天然記念物）の分布状況は、表 4-25～表 4-29 及び図 4-16 に示すとおりである。

調査範囲には、国指定史跡の「仙台城跡」、宮城県指定建造物の「宮城県知事公館正門(旧仙台城門)」等がある。天然記念物としては、国指定の「朝鮮ウメ」、「青葉山」、「東昌寺のマルミガヤ」、「苦竹のイチョウ」が、市指定の「霊屋下セコイヤ類化石林」、「仙台城二の丸跡南西堺の杉並木(部分)」、「子平町の藤」がある。

なお、計画地に指定文化財・登録文化財は存在しない。

表4-25 指定文化財の状況(国指定文化財)

| No. | 名称 | 員数 | 所在地 | 所有者(管理者) | 指定年月日 |
|-------------|--|----|--------------------------|---------------------|-------------|
| 有形文化財/建造物 | | | | | |
| 1 | 大崎八幡宮 本殿石の間 拝殿 附 棟札1枚 | 1棟 | 青葉区八幡4丁目6-1 | 大崎八幡宮 | 明治36年4月15日 |
| 2 | 大崎八幡宮長床 | 1棟 | 青葉区八幡4丁目6-1 | 大崎八幡宮 | 昭和41年6月11日 |
| 3 | 陸奥国分寺楽師堂 附 厨子1基・棟札1枚 | 1棟 | 若林区木ノ下3丁目白8-1 | 陸奥国分寺 | 明治36年4月15日 |
| 4 | 東照宮本殿・唐門・透塀・鳥居・隨身門 附 厨子1基・棟札1枚・石灯籠34基 | 5棟 | 青葉区東照宮1丁目6-1 | 東照宮 | 昭和28年3月31日 |
| 国指定史跡 | | | | | |
| 5 | 陸奥国分寺跡 | | 若林区木ノ下二丁目,三丁目 | 仙台市 | 大正11年10月12日 |
| 6 | 陸奥国分尼寺跡 | | 若林区白萩町 | 仙台市 | 昭和23年12月18日 |
| 7 | 林子平墓 | | 青葉区子平町19-5 | 仙台市 | 昭和17年7月21日 |
| 8 | 遠見塚古墳 | | 若林区遠見塚一丁目ほか | 仙台市 | 昭和43年11月8日 |
| 9 | 仙台城跡 | | 青葉区荒巻字青葉無番地ほか | 国、仙台市、 東北大学(仙台市) | 平成15年8月27日 |
| 10 | 仙台郡山官衛遺跡群 郡山官衛遺跡 郡山麿寺跡 | | 太白区郡山二丁目、三丁目、 五丁目、六丁目 | 国、仙台市ほか | 平成18年7月28日 |
| 記念物/特別天然記念物 | | | | | |
| 11 | ニホンカモシカ | | 地域定めず | | 昭和30年2月15日 |
| 記念物/天然記念物 | | | | | |
| 12 | 苦竹のイチョウ | | 宮城野区銀杏町 | 個人(仙台市) | 大正15年10月20日 |
| 13 | 朝鮮ウメ | | 若林区古城二丁目 | 国(宮城刑務所) | 昭和17年9月19日 |
| 14 | 青葉山 | | 青葉区荒巻字青葉12番地の内 | 東北大学 | 昭和47年7月11日 |
| 15 | 東昌寺のマルミガヤ | | 青葉区青葉町8-1 | 東昌寺 | 平成7年3月20日 |

出典:「仙台市の文化財(指定文化財及び登録文化財)の種類と数」(平成26年3月時点 仙台市教育委員会ホームページ)

※ニホンカモシカは地域の定めがないため、図 4-16 において図示しない。

表4-26 指定文化財の状況(県指定文化財)

| No. | 名称 | 員数 | 所在地 | 所有者(管理者) | 指定年月日 |
|---------------|------------------|----|--------------|----------|-------------|
| 県指定有形文化財(建造物) | | | | | |
| 16 | 白山神社本殿 | 1棟 | 若林区木ノ下3丁目9-1 | 白山神社 | 昭和30年3月25日 |
| 17 | 東照宮手水舎 附 花崗岩造水盤 | 1棟 | 青葉区東照宮1丁目6-1 | 東照宮 | 昭和39年9月4日 |
| 18 | 大崎八幡宮石鳥居 | 1基 | 青葉区八幡4丁目6-1 | 大崎八幡宮 | 昭和45年10月30日 |
| 19 | 亀岡八幡宮石鳥居 附 鳥居額 | 1基 | 青葉区川内亀岡町62 | 亀岡八幡宮 | 昭和45年10月30日 |
| 20 | 宮城県知事公館正門(旧仙台城門) | 1棟 | 青葉区広瀬町5-43 | 宮城県 | 昭和46年11月9日 |
| 21 | 陸奥国分寺楽師堂仁王門 | 1棟 | 若林区木ノ下3丁目8-1 | 陸奥国分寺 | 昭和50年4月30日 |

出典:「仙台市の文化財(指定文化財及び登録文化財)の種類と数」(平成26年3月時点 仙台市教育委員会ホームページ)

表4-27 指定文化財の状況(市指定文化財)

| No. | 名称 | 員数 | 所在地 | 所有者(管理者) | 指定年月日 |
|---------------|-------------------------|-----|-------------------|------------------|-------------|
| 市指定有形文化財(建造物) | | | | | |
| 22 | 善心寺開山堂 | 1棟 | 宮城野区燕沢2丁目3-1 | 善心寺 | 昭和43年2月15日 |
| 23 | 旧第四連隊兵舎 | 1棟 | 宮城野区五輪1丁目3-7 | 仙台市 | 昭和53年6月16日 |
| 24 | 大年寺惣門 | 1棟 | 太白区茂ヶ崎4丁目 | (仙台市) | 昭和60年9月4日 |
| 25 | 成覚寺山門(旧貞眼院殿霊屋門) | 1棟 | 若林区新寺3丁目10-12 | 成覚寺 | 昭和61年12月20日 |
| 26 | 荘厳寺山門 | 1棟 | 青葉区新坂町12-1 | 荘厳寺 | 昭和61年12月20日 |
| 27 | 輪王寺山門 | 1棟 | 青葉区北山1丁目6番街区 | 輪王寺 | 昭和61年12月20日 |
| 28 | 大満寺虚空蔵堂 附 厨子1基 | 1棟 | 太白区向山4丁目17-1 | 大満寺 | 昭和62年3月30日 |
| 29 | 大願寺山門(旧万寿院殿霊屋門) | 1棟 | 青葉区新坂町7-1 | 大願寺 | 昭和62年3月30日 |
| 30 | 泰心院山門(旧仙台藩藩校養賢堂正門) | 1棟 | 若林区南鍛冶町100 | 泰心院 | 昭和62年3月30日 |
| 31 | 愛宕神社本殿・拝殿 附 棟札3枚 | 2棟 | 太白区向山4丁目17-1 | 愛宕神社 | 平成8年1月30日 |
| 32 | 毘沙門堂唐門 | 1棟 | 若林区荒町206番地 | 満福寺 | 平成8年1月30日 |
| 33 | 旧姉齒家茶室(残月亭) 附 扁額「残月亭」1面 | 1棟 | 青葉区川内三の丸跡 | 仙台市 | 平成9年7月1日 |
| 市指定史跡 | | | | | |
| 34 | 善心寺横穴古墳群 | | 宮城野区燕沢2丁目 | 善心寺 | 昭和43年2月15日 |
| 35 | 三沢初子の墓等 | | 宮城野区榴岡5丁目4 | 仙台市 | 昭和47年2月1日 |
| 36 | 刀工本郷国包各代の墓所 | | 若林区新寺2丁目7-33 | 善導寺 | 昭和55年10月20日 |
| 37 | 経ヶ峯伊達家墓所 | | 青葉区霊屋下 | 仙台市ほか | 昭和59年7月21日 |
| 38 | 松森焰硝蔵跡 | | 泉区南光台東2丁目35-8 | 仙台市 | 昭和62年5月1日 |
| 市指定天然記念物 | | | | | |
| 39 | 霊屋下セコイヤ類化石林 | | 青葉区米ヶ袋1丁目、三丁目、霊屋下 | 宮城県 | 昭和48年8月6日 |
| 40 | 仙台城二の丸跡南西堺の杉並木(部分) | 13本 | 青葉区川内12-2 | 国(東北財務局) 東北大学 | 平成18年12月5日 |
| 41 | 子平町の藤 | 1株 | 青葉区子平町3番11号 | 個人 | 平成23年7月1日 |

出典:「仙台市の文化財(指定文化財及び登録文化財)の種類と数」(平成26年3月時点 仙台市教育委員会ホームページ)

表4-28 登録文化財の状況(国登録文化財)

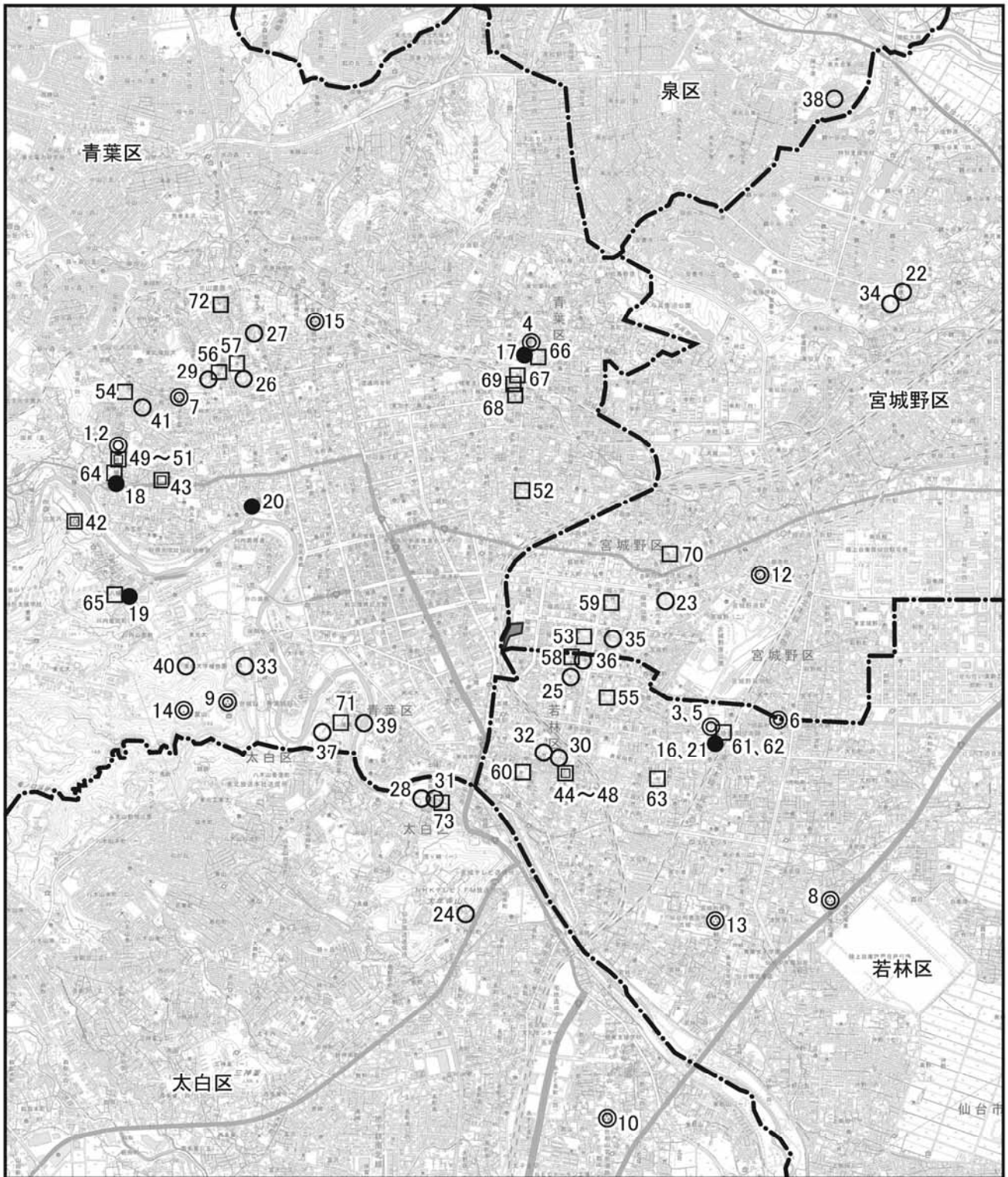
| No. | 名称 | 員数 | 所在地 | 所有者(管理者) | 指定年月日 |
|---------------|--------------|----|-------------|------------------|-------------|
| 国登録有形文化財(建造物) | | | | | |
| 42 | 三居沢発電所 | 1棟 | 青葉区荒巻三居沢16 | 東北電力株式会社 宮城支店 | 平成11年9月7日 |
| 43 | 庄子屋醬油店店舗及び住宅 | 1棟 | 青葉区八幡 | 個人 | 平成12年12月20日 |
| 44 | 門間箆笥店主屋 | 1棟 | 若林区南鍛冶町143 | (株)門間箆笥店 | 平成14年3月12日 |
| 45 | 門間箆笥広板倉 | 1棟 | 若林区南鍛冶町143 | (株)門間箆笥店 | 平成14年3月12日 |
| 46 | 門間箆笥店稲荷社 | 1棟 | 若林区南鍛冶町143 | (株)門間箆笥店 | 平成14年3月12日 |
| 47 | 門間箆笥店指物工房 | 1棟 | 若林区南鍛冶町143 | (株)門間箆笥店 | 平成14年3月12日 |
| 48 | 門間箆笥店塗り工房 | 1棟 | 若林区南鍛冶町143 | (株)門間箆笥店 | 平成14年3月12日 |
| 49 | 大崎八幡宮社務所 | 1棟 | 青葉区八幡四丁目170 | 大崎八幡宮 | 平成23年7月25日 |
| 50 | 大崎八幡宮旧宮司宿舎 | 1棟 | 青葉区八幡四丁目170 | 大崎八幡宮 | 平成23年7月25日 |
| 51 | 大崎八幡宮神馬舎 | 1棟 | 青葉区八幡四丁目170 | 大崎八幡宮 | 平成23年7月25日 |

出典:「仙台市の文化財(指定文化財及び登録文化財)の種類と数」(平成26年3月時点 仙台市教育委員会ホームページ)

表4-29 登録文化財の状況(市登録文化財)

| No. | 名称 | 員数 | 所在地 | 所有者(管理者) | 指定年月日 |
|---------------|----------------|----|----------------|----------|----------|
| 市登録有形文化財(建造物) | | | | | |
| 52 | 安藤家住宅 | 1棟 | 青葉区宮町 | 個人 | 平成7年9月5日 |
| 53 | 釈迦堂 | 1棟 | 宮城野区榴岡4丁目11-11 | 孝勝寺 | 平成7年9月5日 |
| 54 | しゅとく 壽徳寺山門 | 1棟 | 青葉区国見1丁目15-1 | 壽徳寺 | 平成7年9月5日 |
| 55 | 松音寺山門 | 1棟 | 若林区新寺4丁目6-28 | 松音寺 | 平成7年9月5日 |
| 56 | しょうねん 稱念寺本堂 | 1棟 | 青葉区新坂町10-3 | 稱念寺 | 平成7年9月5日 |
| 57 | 昌繁寺山門、観音堂 | 2棟 | 青葉区新坂町13-1 | 昌繁寺 | 平成7年9月5日 |
| 58 | 正楽寺本堂・山門 | 2棟 | 若林区新寺2丁目6-35 | 正楽寺 | 平成7年9月5日 |
| 59 | 榴岡天満宮唐門 | 1棟 | 宮城野区榴岡23 | 榴岡天満宮 | 平成7年9月5日 |
| 60 | 仏眼寺本堂 | 1棟 | 若林区荒町35 | 仏眼寺 | 平成7年9月5日 |
| 61 | 陸奥国分寺鐘楼 | 1棟 | 若林区木ノ下3丁目5 | 陸奥国分寺 | 平成7年9月5日 |
| 62 | 陸奥国分寺准胝観音堂 | 1棟 | 若林区木ノ下2丁目4 | 陸奥国分寺 | 平成7年9月5日 |
| 63 | 冷源寺山門 | 1棟 | 若林区成田町125 | 冷源寺 | 平成7年9月5日 |
| 64 | 大崎八幡宮石段 | 1基 | 青葉区八幡町4丁目6-1 | 大崎八幡宮 | 平成7年9月5日 |
| 65 | 亀岡八幡宮石段 | 1基 | 青葉区川内亀岡町62 | 亀岡八幡宮 | 平成7年9月5日 |
| 66 | 東照宮石段 | 2基 | 青葉区東照宮1丁目6-1 | 東照宮 | 平成7年9月5日 |
| 67 | 仙岳院本堂 | 1棟 | 青葉区東照宮1丁目1-16 | 仙岳院 | 平成8年3月5日 |
| 68 | 清浄光院本堂 | 1棟 | 青葉区宮町5丁目1-11 | 清浄光院 | 平成8年3月5日 |
| 69 | 延寿院本堂・地藏堂 | 2棟 | 青葉区宮町5丁目6-18 | 延寿院 | 平成8年3月5日 |
| 70 | 善入院観音堂 | 1棟 | 宮城野区原町1丁目1-67 | 善入院 | 平成8年3月5日 |
| 71 | 瑞鳳寺高尾門 | 1棟 | 青葉区霊屋下23-5 | 瑞鳳寺 | 平成8年3月5日 |
| 72 | 北山羽黒神社境内社 | 1棟 | 青葉区北山2丁目8-15 | 羽黒神社 | 平成8年3月5日 |
| 73 | 愛宕神社神門 | 1棟 | 太白区向山4丁目17-1 | 愛宕神社 | 平成8年3月5日 |

出典:「仙台市の文化財(指定文化財及び登録文化財)の種類と数」(平成26年3月時点 仙台市教育委員会ホームページ)



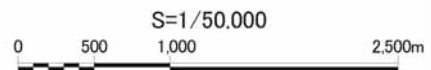
凡例

- 計画地
- 区境界線
- ◎ 国指定文化財(1~15)
- 県指定文化財(16~21)
- 市指定文化財(22~41)
- ◻ 国登録文化財(42~51)
- 市登録文化財(52~73)

※国指定天然記念物のニホンカモシカ(11)は地域の定めがないため、図示しない。

出典：「仙台市の文化財（指定文化財及び登録文化財）の種類と数」（平成26年3月仙台市教育委員会）

図4-16 指定文化財等の分布状況



4.8 その他

4.8.1 用途地域の指定状況

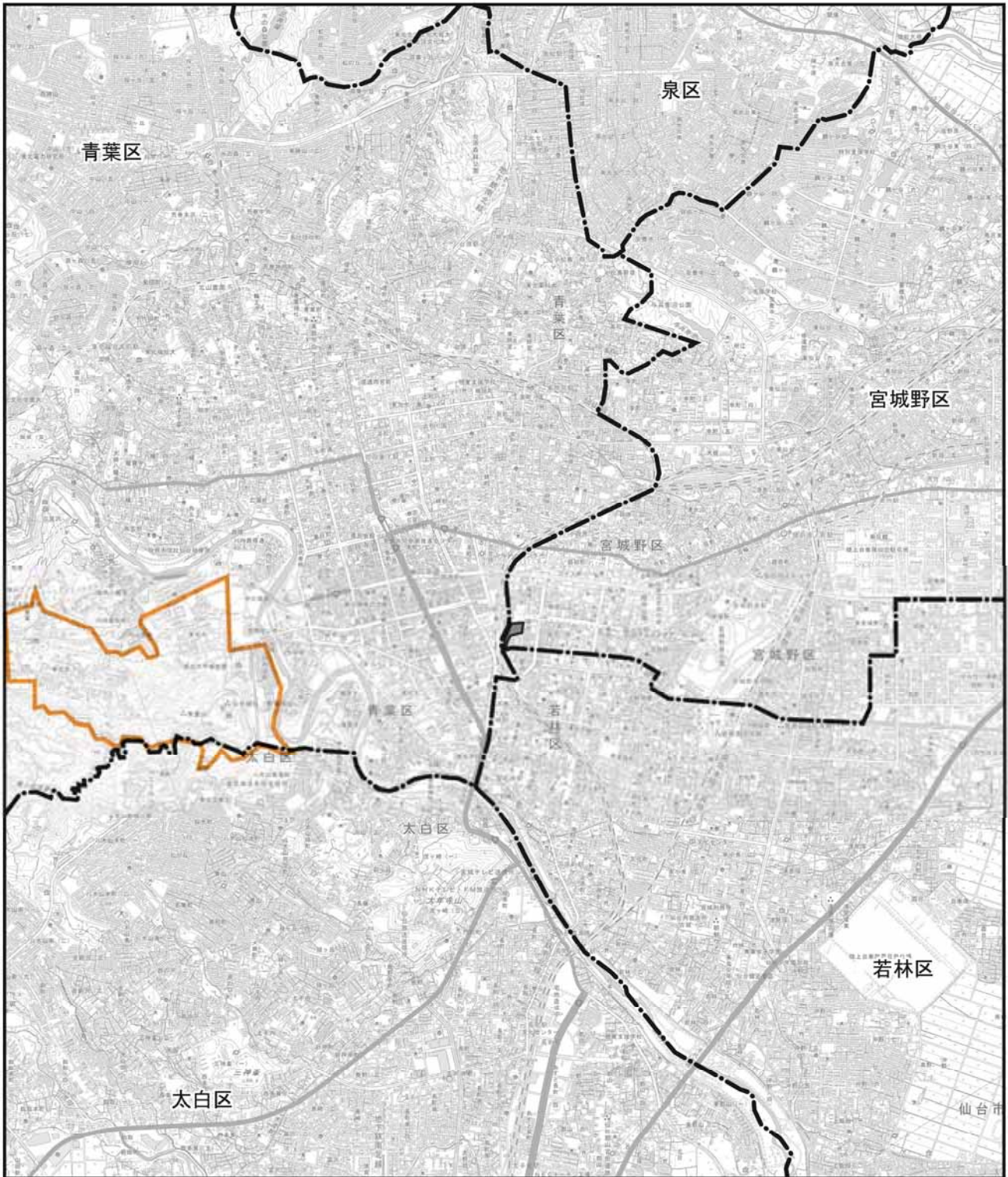
計画地周辺の用途地域指定状況は図4-18に示すとおりであり、計画地及びその周辺は商業地域である。

4.8.2 法令等に基づく指定・規制

計画地に関連する主な関係法令は、表4-30に示すとおりである。

表4-30 計画地に関する関係法令の指定・規制等

| 関係法令 | 法令の概要 | 該当状況 |
|-----------------------|--|----------------|
| 環境基本法 | 騒音の環境基準のうち、特に静穏を要する地域として、AA類型地区を定めている。 | 図4-17 |
| 仙台市環境基本条例 | 環境の保全及び創造について基本理念を定め、市、事業者及び市民の責務を明らかにするとともに、環境の保全及び創造に関する施策の基本となる事項を定めている。 | - |
| 仙台市環境影響評価条例 | 環境影響評価及び事後調査に関する手続き等を定めることにより、環境の保全及び創造の見地から適正な配慮がなされることを期し、現在及び将来の世代の市民の健康で安全かつ快適な生活の確保に寄与することを目的としている。 | - |
| 都市計画法 | 都市計画の内容及びその決定手続、都市計画制限、都市計画事業、その他都市計画に関し必要な事項を定めている。 | 図4-18 |
| 都市緑地法 | 都市における緑地の保全及び緑化の推進に関し必要な事項を定めることにより、その他の自然的環境の整備を目的とする法律と相まって、良好な都市環境の形成を図り、もって健康で文化的な都市生活の確保に寄与することを目的としている。 | 図4-19 図4-20 |
| 自然環境保全法及び自然環境保全条例 | 自然環境の適正な保全を総合的に推進するとともに、無秩序な開発を防止し、現在及び将来の住民の健康で文化的な生活の確保に寄与することを目的としている。 | 図4-21 |
| 森林法 | 森林計画、保安林その他森林に関する基本的事項を定めて、森林の保続培養と森林生産力の増進を図り、国土の保全と国民経済の発展とに資することを目的としている。 | 図4-22 |
| 鳥獣の保護及び狩猟の適正化に関する法律 | 鳥獣保護事業を実施し、狩猟を適正化することにより鳥獣の保護、繁殖、有害鳥獣の駆除及び危険の防止を図り、生活環境の改善及び農林水産業の振興に資することを目的としている。 | 図4-23 |
| 砂防法 | 豪雨時における山崩れ、河床の浸食等の現象に伴う不安定な土砂の発生及びその流出による土砂災害を防止することによって、望ましい環境の確保と河川の治水、利水等の機能の保全を図ることを目的としている。 | 図4-7 |
| 地すべり防止法 | 地すべり及びばた山の崩壊による被害を除去し、又は軽減するため、地すべり及びばた山の崩壊を防止し、国土の保全と民生の安定に資することを目的としている。 | 図4-7 |
| 急傾斜地の崩壊による災害の防止に関する法律 | 急傾斜地の崩壊による災害から国民の生命を保護するため、急傾斜地の崩壊を防止し、その崩壊に対して警戒避難体制を整備する等の措置を講じ、民生の安定と国土の保全とに資することを目的としている。 | 図4-7 |
| 文化財保護法及び文化財保護条例(県、市) | 文化財を保護し、かつその活用を図り、もって国民の文化的向上に資することを目的とし、重要文化財の指定、史跡、名勝、天然記念物の指定等が定められている。 | 図4-16 |
| 景観法 | 良好な景観の形成を促進するため、景観計画の策定その他の施策を総合的に講ずることにより、美しく風格のある国土の形成、潤いのある豊かな生活環境の創造及び个性的で活力ある地域社会の実現を図ることを目的としている。 | 図4-25 図4-28 |
| 広瀬川の清流を守る条例 | 広瀬川の清流を守るため市長、事業者及び市民のそれぞれの責務を明らかにするとともに、自然的環境の保全等に関し必要な事項を定めている。 | 図4-24 |
| 杜の都の環境をつくる条例 | 杜の都の環境を作るため市長、事業者及び市民の責務を明らかにするとともに、緑化の推進、緑地の保全等に関し必要な事項を定めている。 | 図4-11 |
| 杜の都の風土を育む景観条例 | 景観法の規定に基づく景観計画の策定、行為の規制等に関し必要な事項を定めるとともに、杜の都の風土を育む調和のとれた魅力的な景観の形成に関し施策の基本となる事項その他必要な事項を定めることにより、仙台らしい個性的なまちづくりを推進し、もって豊かな地域社会の創造と文化の向上を図ることを目的としている。 | 図4-25 図4-28 |
| 仙台市屋外広告物条例 | 屋外広告物に関し、良好な景観を形成し及び風致を維持し並びに公衆に対する危害を防止することを目的に、屋外広告物が適正に掲出されるよう、屋外広告物のルールを定めている。 | 図4-25 |



凡例

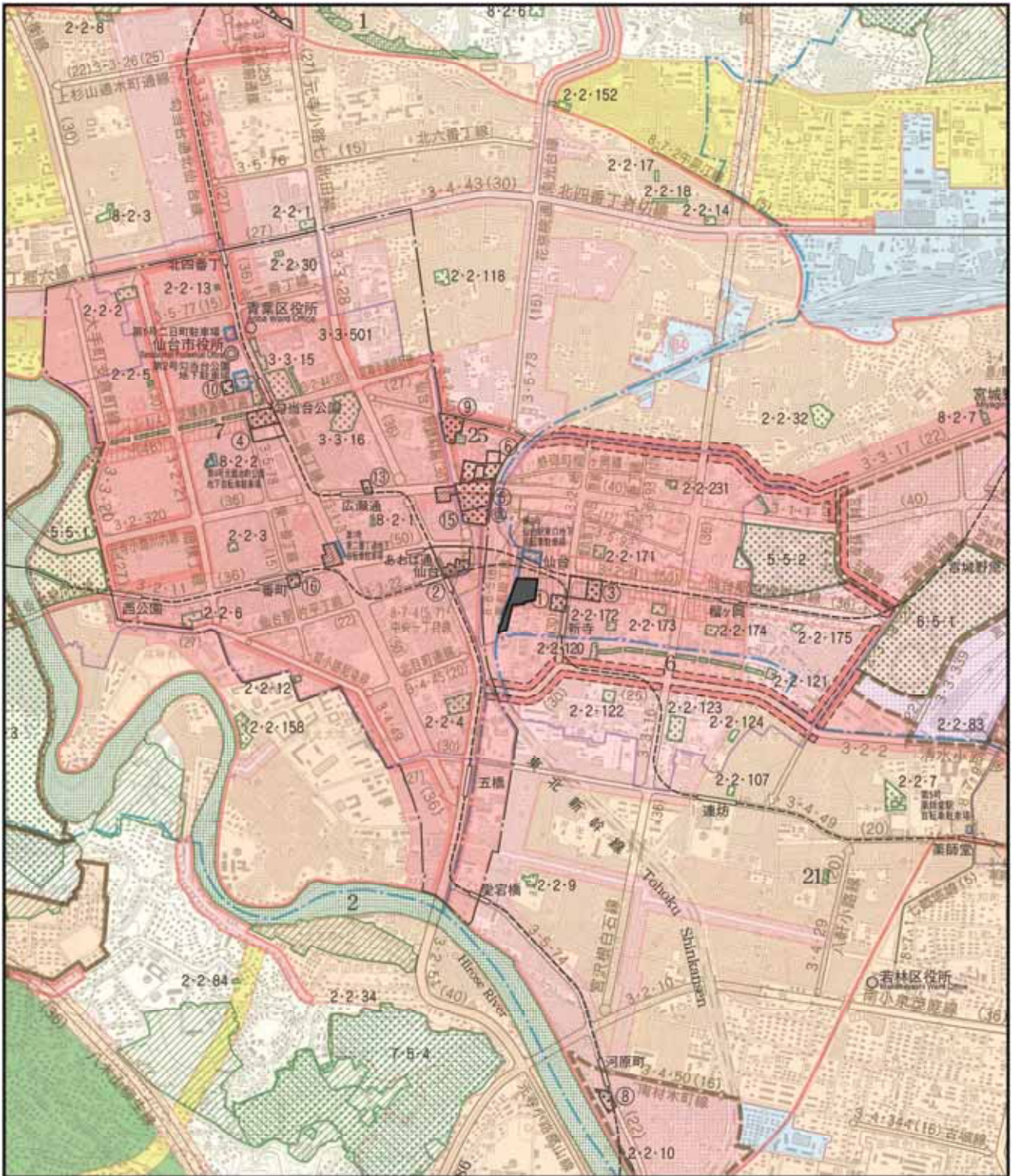
- 計画地
- 区境界線
- 騒音環境基準 (AA類型の地域)

出典:「騒音に係る環境基準について」(平成10年9月30日 環境庁告示第64号)
「騒音に係る環境基準の地域の類型を当てはめる地域の指定」(平成24年3月30日 仙台市告示第126号)

図4-17 特に静穏を要する地域 (AA類型)

S=1/50,000
0 500 1,000 2,500m



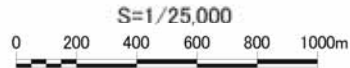


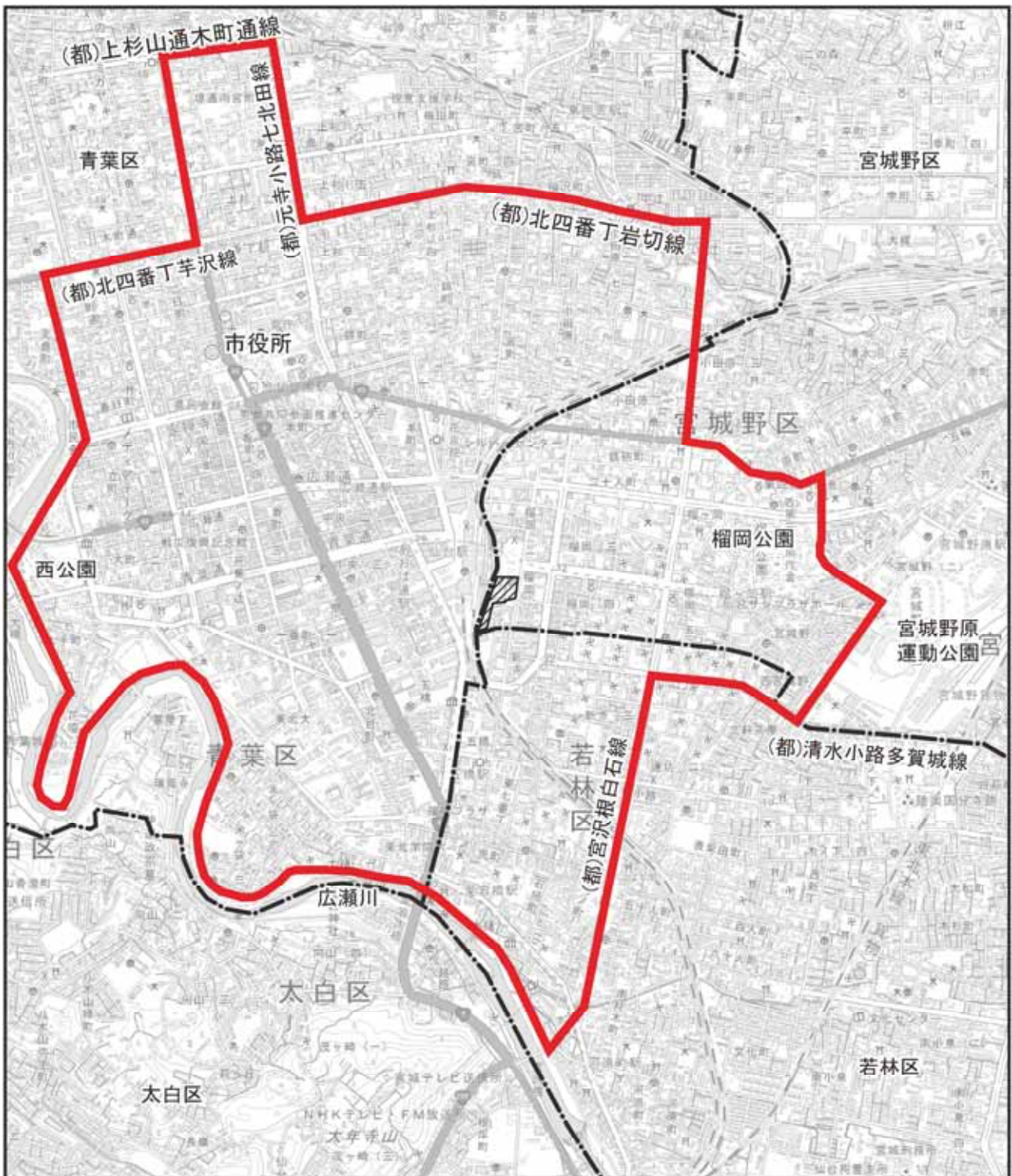
凡例

| | | | |
|--|--|---|---|
| <p>計画地</p> <p>参考</p> <p>区界</p> <p>用途地域</p> <p>第一種低層住居専用地域</p> <p>第二種中高層住居専用地域</p> <p>第一種住居地域</p> <p>第二種住居地域</p> | <p>近隣商業地域</p> <p>商業地域</p> <p>工業地域</p> <p>特別用途地域</p> <p>文教地区</p> <p>大規模集客施設制限地区</p> | <p>その他の地域地区</p> <p>防火地域</p> <p>準防火地域</p> <p>高度利用地区</p> <p>都市再生特別地区</p> <p>景観地区</p> <p>風致地区</p> <p>駐車場整備地区</p> | <p>都市施設</p> <p>都市計画道路</p> <p>駅前広場</p> <p>都市計画公園</p> <p>都市計画緑地</p> <p>上記以外の都市施設</p> <p>その他</p> <p>土地区画整理事業</p> <p>市街地再開発事業</p> |
|--|--|---|---|




出典：「仙台市都市計画総括図 平成25年10月」(仙台市)

図4-18 用途地域の指定状況





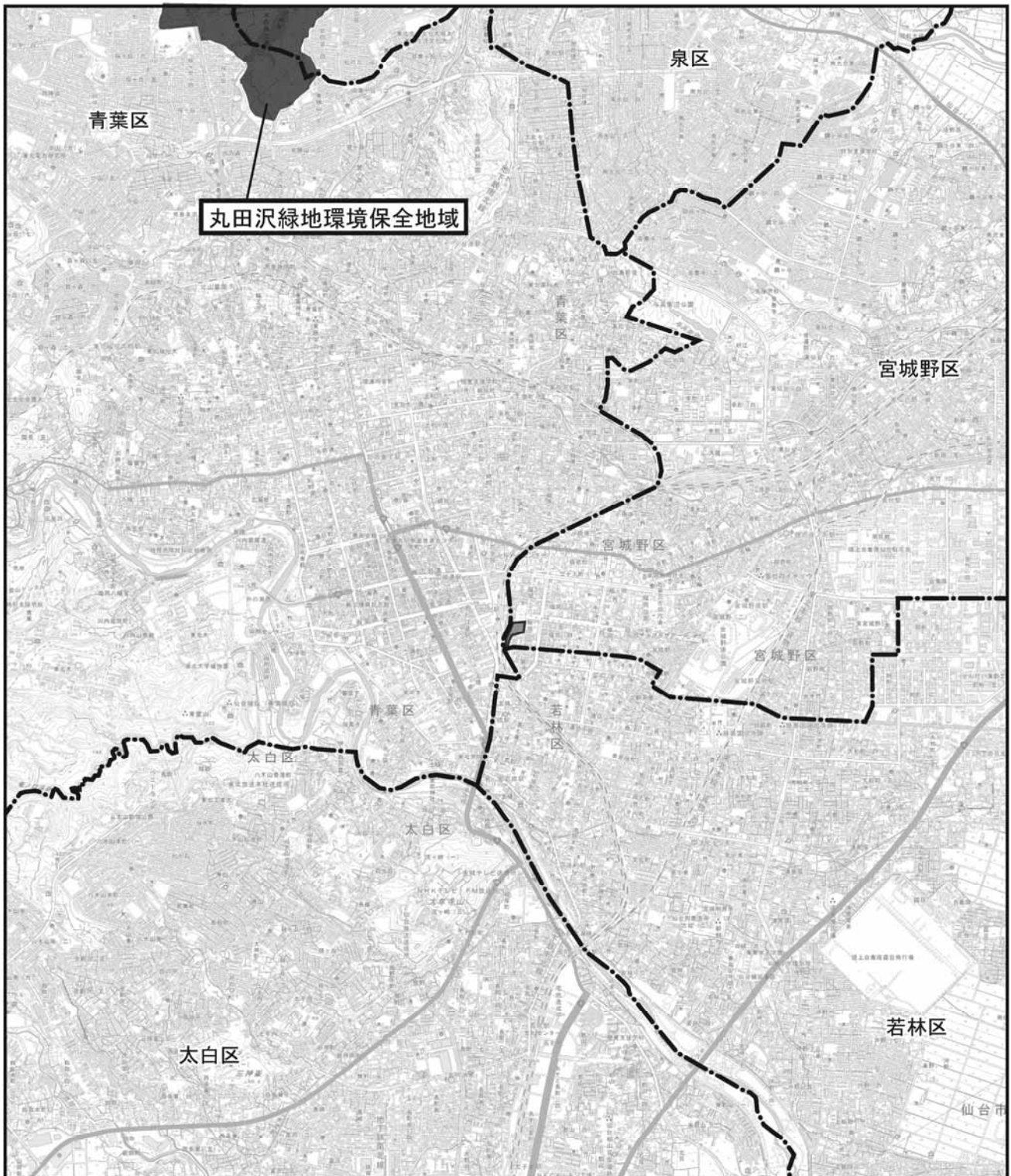
凡例

-  計画地
-  区境界線
-  緑化重点地区

出典:「仙台市みどりの基本計画2012-2020」(平成24年7月 仙台市)

図4-20 緑化重点地区



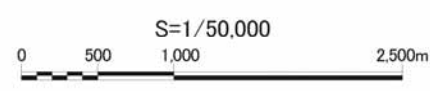


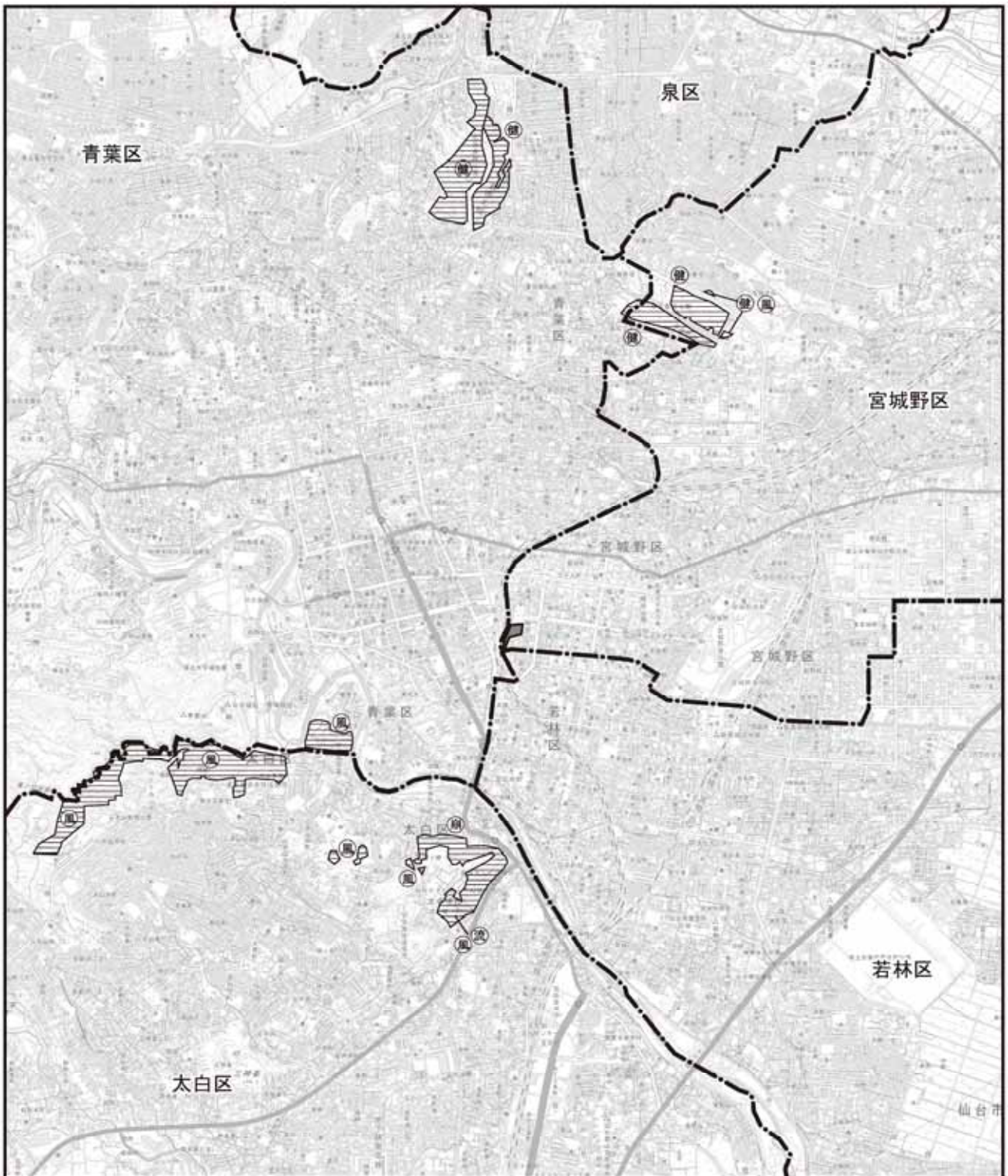
凡 例

- 計画地
- 区境界線
- 緑地環境保全地域
(宮城県自然環境保全条例)

出典:「仙台市森林図」(平成22年10月 仙台市)

図4-21 緑地環境保全地域の指定状況





凡例

-  計画地
-  区境界線

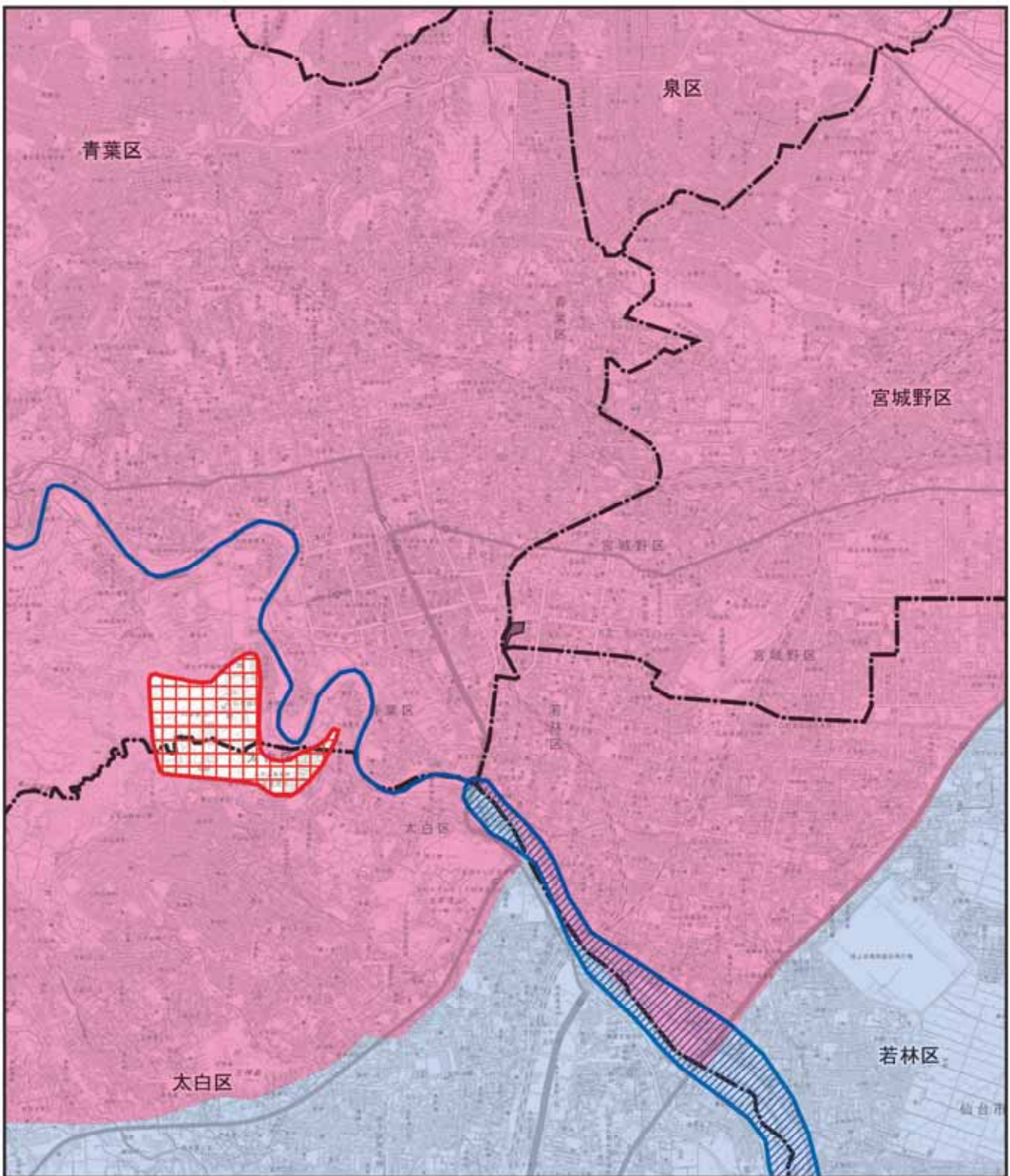
保安林

-  水源涵養
-  土砂流出防備
-  土崩壊出防備
-  保健
-  風致

出典:「仙台市森林図」(平成22年10月 仙台)

図4-22 保安林の指定状況



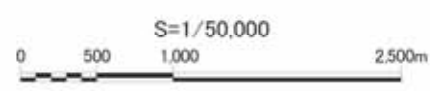


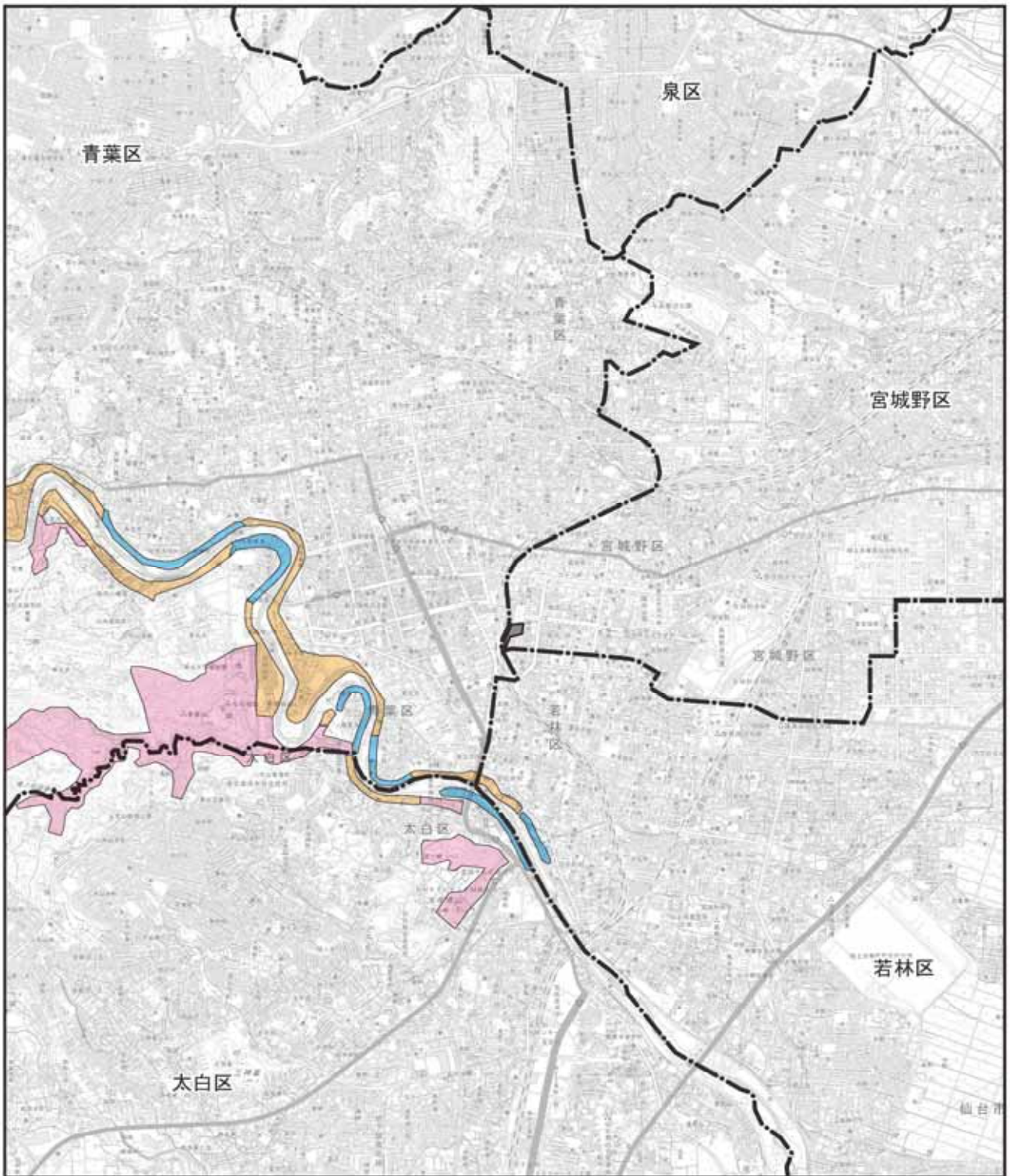
凡 例

- | | |
|--|--|
|  計画地 |  鳥獣保護区 |
|  区境界線 |  特別保護地区 |
| |  特定猟具使用禁止区域(銃) |
| |  指定猟法(鉛製散弾)禁止区域 |

出典:「宮城県鳥獣保護区等位置図」(平成25年度 宮城県)

図4-23 鳥獣保護区





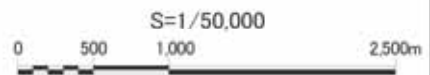
凡例

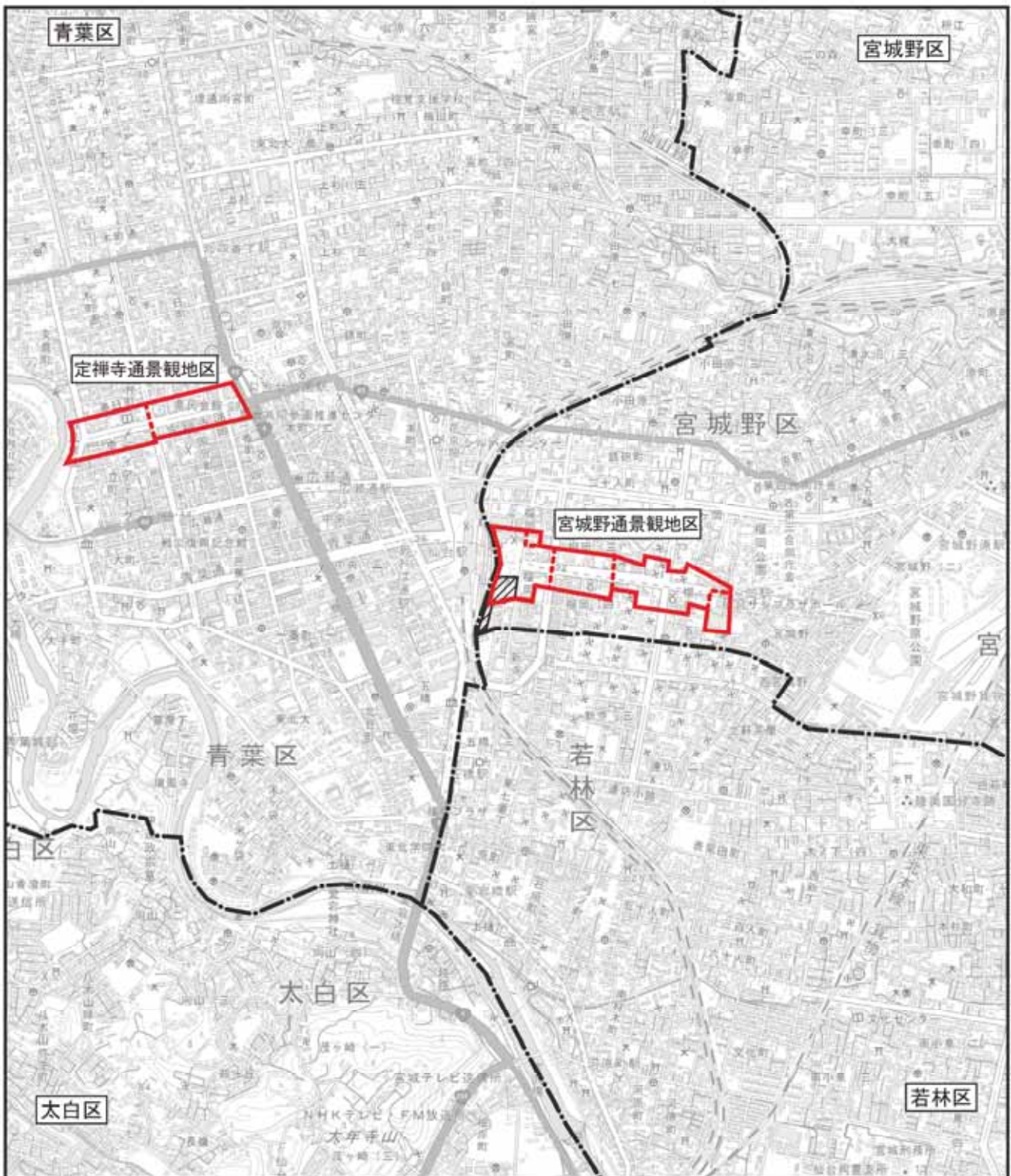
- 計画地
- 区境界線

- 特別環境保全地域
- 第一種環境保全地域
- 第二種環境保全地域




出典:「広瀬川の清流を守る条例」(仙台市)
<http://www.city.sendai.jp/kensetsu/100forest/hirosegawa/hyousi/index.html>

図4-24 広瀬川的环境保全地域





凡例

-  計画地
-  区境界線
-  景観地区及び広告物モデル地区
(宮城野通景観地区、定禅寺通景観地区)

出典:「宮城野通景観地区」(平成23年12月16日指定)
「定禅寺通景観地区」(平成23年12月16日指定)
http://www.city.sendai.jp/business/d/1201696_1434.html

図4-25 景観地区及び広告物モデル地区

S=1/25,000
0 200 400 600 800 1000m



4.8.3 行政計画

(1) 杜の都環境プラン2011-2020

平成9年に策定された「杜の都環境プラン」（仙台市環境基本計画）の計画期間が、平成22年度末に満了となったため、仙台市では平成23年度から32年度までの10年間を計画期間とする「杜の都環境プラン2011-2020」を策定し、平成23年3月に議決した。

「杜の都環境プラン2011-2020」では、まず環境都市像(表4-31)・都市の将来イメージ(表4-32)を描き、それらを実現するために、目標と施策(表4-33)をまとめている。

また、開発事業等を実施する際の環境負荷低減のため、事業者に対して「開発事業等における段階別の配慮の指針」(表4-34)を示している。

表4-31 「杜の都環境プラン2011-2020」における目指す環境都市像

| | | |
|---------------|---|-------------------------------|
| 環境都市像 | 「杜」と生き、「人」が活きる都・仙台 —杜の恵みを未来につなぎ、「環(わ)」「輪(わ)」「和(わ)」の暮らしを楽しむまちへ— | |
| 分野別の 環境都市像 | 「低炭素都市」仙台 | まち全体に省エネルギーの仕組みが備わった都市 |
| | 「資源循環都市」仙台 | 資源や物が大切に、また循環的に利活用されている都市 |
| | 「自然共生都市」仙台 | 自然や生態系が大切にされ、その恵みを享受できる都市 |
| | 「快適環境都市」仙台 | 市民の健康を保ち、快適さや地域の個性、魅力を体感できる都市 |

出典：「杜の都環境プラン(仙台市環境基本計画)2011-2020」(平成23年3月 仙台市)

表4-32 「杜の都環境プラン2011-2020」における都市の将来イメージ

| | | |
|--------------------|--|--|
| 都市の将来 イメージ | 山地地域から海浜地域までの変化に富んだ地勢、市域のおよそ6割を占める豊かな森林と、広瀬川、名取川、七北田川などの豊富な水に支えられた田園地帯とが都市を囲んでいる本市の基本構造が維持され、自然環境の保全と市街地の拡大の抑制が図られた、自然と共生した都市が構築された状態になっています。また、機能が集約された市街地は本市の持続的な発展を支えるとともに、市街地の緑は厚みを増し、遠景となる森林等の緑と一体となって美しい景観を構成するなど、「杜の都」の心地よい環境を至るところで感じとることができる姿となっています。 | |
| 地区別の 将来 イメージ | 市街地の姿 | 鉄道を基軸とした公共交通体系が確立され、移動が便利で、都心や拠点などを中心とした土地の高度利用や都市機能の集積が進み、エネルギー消費の点からも効率のよい都市構造が形成されており、面的な集積を生かした街区単位の省エネルギーの取り組みなどもなされた姿になっています。 また、都心や拠点から離れた地域では、身近な生活機能や生活交通が一定のまとまりをもって存在し、市民の日常生活を支えている状態になっています。いずれの地域でも、省エネルギー性能が高く環境負荷を低減した建築物が普及しているなど環境への対応が進んでいるほか、街路樹や公園などの緑が豊かで、緑がつくる心地よい木陰や美しく特徴ある街並み、歴史と文化を感じることができる雰囲気があるなど、身近な場所で憩いや潤い、安らぎを感じることができる姿になっています。 |
| | 郊外部(市街地 以外の地域)の 姿 | 豊かな自然環境が保全され、市街地の周縁部分の里地里山も適切に維持管理がなされている状態になっています。森林資源や農産物などの自然の恵みが、都市活動や生活のために効率的に利用される循環の仕組みが構築されるとともに、森林や里山の継続的な手入れによって、それらが有する二酸化炭素の吸収・固定機能が最大限に発揮されている状態となっています。また、自然とのふれあいの場や交流機会の充実が進み、多くの市民が満喫することができる姿になっています。 |
| | 市街地と郊外 部のつながり | 自然環境の豊かな地域と市街地を結ぶ緑の回廊や、海浜地域から市街地方面への風の道により、市街地のヒートアイランド現象が緩和され、また、河川の上流から下流までの流域の特性を生かした地域づくりが進んでいる状態になっています。また、生物の生息・生育空間の安定や再生に必要な生態系のネットワークが形づくられ、生物の多様性や生物の移動経路なども確保されるとともに、市街地の緑地にも、より多くの鳥や昆虫などが見られるようになっています。 |

出典：「杜の都環境プラン(仙台市環境基本計画)2011-2020」(平成23年3月 仙台市)



出典：「杜の都環境プラン(仙台市環境基本計画)2011-2020」(平成23年3月 仙台市)

図4-26 「杜の都環境プラン2011-2020」における都市の将来イメージ

表4-33 「杜の都環境プラン2011-2020」における環境施策

| | | |
|-------------------------|----|--|
| 1. 低炭素都市づくり | 目標 | ○平成32年度(2020年度)における市域の温室効果ガスの総排出量を平成17年度(2005年度)比で25%以上削減します。 |
| | 施策 | <ul style="list-style-type: none"> ・エネルギー効率の高い都市構造・都市空間をつくる ・エネルギー効率の高い交通システムをつくる ・低炭素型のエネルギーシステムをつくり、広げる ・低炭素型のライフスタイル・ビジネススタイルを広げる |
| 2. 資源循環都市づくり | 目標 | <ul style="list-style-type: none"> ○平成32年度(2020年度)におけるごみの総量を平成21年度(2009年度)比で10%以上削減し330,000t以下とします。 ○平成32年度(2020年度)におけるリサイクル率を40%以上とします。 ○平成32年度(2020年度)における燃やすごみの量を平成21年度(2009年度)比で16%以上削減し267,000t以下とします。 |
| | 施策 | <ul style="list-style-type: none"> ・資源を大事に使う ・資源のリサイクルを進める ・廃棄物の適正な処理を進める |
| 3. 自然共生都市づくり | 目標 | <ul style="list-style-type: none"> ○平成32年度(2020年度)におけるみどりの総量(指標：緑被率)について、現在の水準を維持・向上させます。 ○生態系の頂点に位置する猛禽類の生息環境を維持・向上させます。 ○身近な生き物の市民の認識度を現在よりも向上させます。 |
| | 施策 | <ul style="list-style-type: none"> ・豊かな自然環境を守り、継承する ・自然の恵みを享受し、調和のとれた働きかけをする ・生態系をつなぎ、親しみのある市街地の緑化を進める ・豊かな水環境を保つ |
| 4. 快適環境都市づくり | 目標 | <ul style="list-style-type: none"> ○大気や水、土壌などに関する環境基準(二酸化窒素についてはゾーン下限値)について、非達成の場合にはできる限り速やかに達成し、達成している場合にはより良好な状態に保持します。 ○平成32年度(2020年度)における市民の「環境に関する満足度」について、「満足している」と回答する人の割合を現在よりも向上させます。 |
| | 施策 | <ul style="list-style-type: none"> ・健康で安全・安心な生活を支える良好な環境を保つ ・景観・歴史・文化等に優れた多様な地域づくりを進める |
| 5. 良好な環境を支える仕組みづくり・人づくり | 目標 | ○平成32年度(2020年度)における、日常生活における環境配慮行動について、「常にしている」と回答する人の割合を現在よりも向上させます。 |
| | 施策 | <ul style="list-style-type: none"> ・地域環境力を向上させるまちづくりの仕組みをつくる ・環境の視点が組み込まれた社会経済の仕組みを整える ・環境づくりを支える市民力を高める ・環境についての情報発信や交流・連携を進める |

出典：「杜の都環境プラン(仙台市環境基本計画)2011-2020」(平成23年3月 仙台市)

表4-34 「杜の都環境プラン2011-2020」における開発事業等における段階別の配慮の指針

| | | |
|--------|---------|---|
| 企画段階 | 基本的な考え方 | 事業の立地や事業規模の検討など、事業を企画立案する段階における環境配慮は、環境への影響の最小化や資源・エネルギーの効率的な利用、環境影響の発生そのものの回避など、根本的かつ最も重要な性格を持つものであり、この段階からしっかりと環境配慮の視点を持つことが求められます。 |
| | 環境配慮の指針 | <ul style="list-style-type: none"> ○植生自然度の高い地域や、希少な生物の生息・生育地、生物の重要な繁殖や餌場、水源地などでの事業は回避し、やむを得ず開発を行う場合には、環境負荷を最小限にする努力を行ったうえで代償措置を実施する。 ○市の基本計画、都市計画の方針、前述の「土地利用における環境配慮の指針」などとの整合性を図り、鉄道などの公共交通機関を中心とする機能集約型の効率的な都市構造と合致するような立地場所を選定する。 ○環境負荷が集中する地域や環境基準が達成されていない地域に、さらに環境負荷を増大させるような立地は回避する。 ○道路、公共交通、上下水道等の社会資本が整備されている地域において、その計画容量を超えない範囲での開発を基本とする。 ○コージェネレーション(熱電併給)システムや地域冷暖房など、面的に高効率でエネルギーを利用する社会基盤づくりに積極的に関わる。 ○地域内で継続的に利用できる資源の調達や適正かつ効率的な廃棄物の収集運搬、リサイクルや処分が図られる立地を検討する。 ○早い段階から、開発事業等の内容や立地予定地域等の情報を積極的に公開し、住民等の理解が得られるよう努める。 |
| 計画段階 | 基本的な考え方 | 施設の敷地内配置やおおよその事業計画を検討する段階における環境配慮として、環境負荷をあらかじめ予測し、その低減を図るための以下に掲げるような手段等を検討することが求められます。 |
| | 環境配慮の指針 | <ul style="list-style-type: none"> ○建築物に関する環境性能の評価制度などを活用し、断熱性能の向上や省エネルギー設備の積極的な導入を図る。 ○太陽光発電等の再生可能エネルギーの導入を積極的に検討する。 ○廃棄物の分別や適正な保管のために必要なスペースを確保するなど、廃棄物のリサイクルや適正処理に向けた取り組みについて検討する。 ○地域特性に合わせ、自然環境や水循環の保全、生物多様性の向上、生物とのふれあいの場の確保などについて検討する。 ○周辺に生息する野生動物への影響を最小限とするため、工事の段階的实施や動物の繁殖期を考慮した工程とするよう努める。 ○事業に伴う土地の改変のために、貴重な植物の移植を行うなどの代償措置を検討する際には、元の環境と同等の水準が確保されるよう努める。 ○発生する環境負荷に応じ、環境基準などを満たすための必要な措置の実施に努める。 ○歩行者の動線確保や歩車分離、待機自動車の敷地内誘導などについて検討する。 ○地域の景観や歴史的・文化的な特性などを生かし、個性ある環境の保全と創造に努める。 ○適度なゆとりのある空間、安らぎや潤いをもたらす空間の形成に努める。 ○住民等の安全で健康的な暮らしを確保するよう、電波障害、日照障害、低周波音の発生等の防止に努める。 ○開発事業等の具体的な内容やその実施が及ぼす環境影響の大きさ等の情報を積極的に公開し、住民等の理解が得られるよう努める。 |
| 実施段階以降 | 基本的な考え方 | 施設の建設工事等の実施段階においてやむを得ず発生する環境負荷を低減するとともに、その後の事業運営等の段階においても継続的に環境負荷を低減することが求められます。 |
| | 環境配慮の指針 | <ul style="list-style-type: none"> ○工事用車両・機器等のアイドリング・ストップや適切な維持管理により騒音の発生抑制に努めるとともに、汚染物質の排出をできるだけ低減する。 ○既存建築物の資材や土砂などを有効活用するとともに、再生材や地元産材の使用に努める。 ○環境マネジメントシステム等により、継続的なエネルギーの削減行動や3Rに取り組む。 ○緑地等の適切な維持管理を行う。 ○事業の内容や安全管理・危機管理体制等に関する情報の公開に努め、地域と連携した良好な環境づくりを進める。 |

出典：「杜の都環境プラン(仙台市環境基本計画)2011-2020」(平成23年3月 仙台市)

(2) 仙台市みどりの基本計画

仙台市では杜の都の環境をつくる条例第10条に緑の基本計画の策定を規定しており、「仙台市みどりの基本計画」が平成24年7月に策定された。

基本理念を『みんなで育む「百年の杜」』とし、基本理念の「百年の杜」を実現するため、表4-35に示すみどりの質（機能）に着目した5つの基本方針とそれらに対応する7つの重点プロジェクト『「百年の杜づくり」プロジェクト』が設定されている。

表4-35 「仙台市みどりの基本計画」における基本方針と重点プロジェクト

| 基本方針 | 百年の杜づくりプロジェクト |
|-------------|---|
| 安全・安心のまちづくり | みどりによる津波防災プロジェクト |
| 自然環境の保全・再生 | みどりの骨格充実プロジェクト |
| 生活環境の向上 | 街のみどり充実プロジェクト 魅力ある公園づくりプロジェクト |
| 仙台らしさを育む | みどりの地域資源活用プロジェクト 「百年の杜」シンボルエリア形成プロジェクト |
| 市民協働の推進 | 市民主体のみどりのまちづくりプロジェクト |

出典：「仙台市みどりの基本計画2012-2020」（平成24年7月 仙台市）

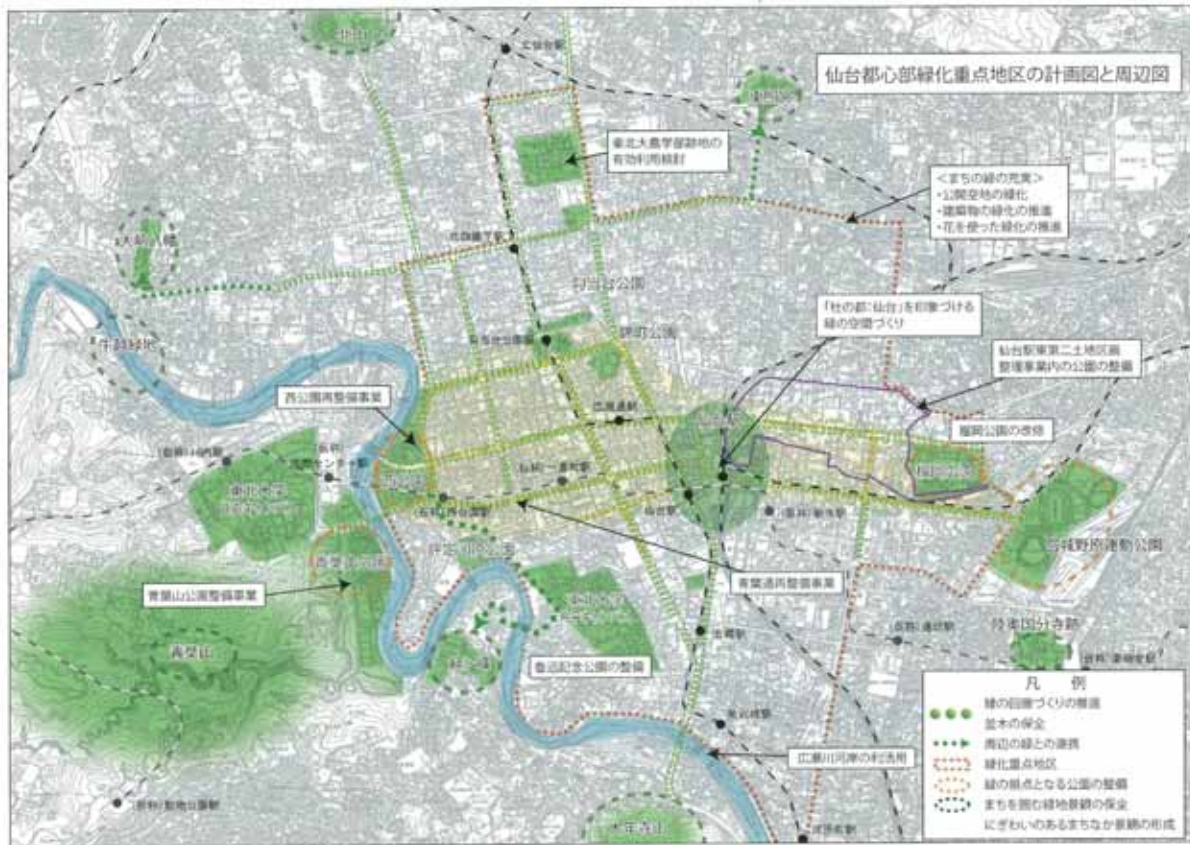
仙台市では、平成18年3月に「仙台都心部」、平成20年3月に「あすと長町」を緑化重点地区に指定し、緑化の推進を図っている。

計画地が位置する「仙台都心部」緑化重点地区の緑化計画の方針は表4-36に、緑化重点地区の計画図は図4-27に示すとおりである。

表4-36 計画地が位置する「仙台都心部」緑化重点地区の緑化計画の方針

| 地区名 | 緑化計画の方針 |
|-------|--|
| 仙台都心部 | <p>○みどりの創出とネットワークの形成</p> <ul style="list-style-type: none"> 市街地のみどりの回廊の主要な10路線については、沿道の民有地と一体的な緑化を推進し、緑のネットワークを形成します。主要な10路線の平均緑視率の目標を30%以上とします。 みどりのネットワークの拠点となる公園の再整備を行い、安全で安心な憩いの場やイベント空間を創出します。また、公共施設の緑化を充実します。 公園が不足している地域では、土地利用を踏まえながら公園整備の検討を行います。 民間建築物などの建替えや再開発などの際に、安らぎや潤い、景観などの都市の快適性の向上に効果的な緑化を促進します。 地域性や歴史性などに配慮した、個性と魅力ある公園や街路樹などの整備を行います。 <p>○みどりの保全と活用</p> <ul style="list-style-type: none"> 「杜の都」の印象を高める公園や街路樹などのみどりの質の向上を図ります。また、オープンカフェや公共的な様々なイベントなどの都市のにぎわいを創出する空間として活用を図ります。 広瀬川の清流を守る条例に基づき、市街地を流れる広瀬川の河川環境の保全を図るとともに、市民が水と親しめる環境づくりを推進します。 公園や街路樹のみどり、広瀬川の自然などについて、学校教育や社会教育の素材としての活用を図ります。 |

出典：「仙台市みどりの基本計画2012-2020」（平成24年7月 仙台市）



出典：「仙台市みどりの基本計画2012-2020」（平成24年7月 仙台市）

図4-27 仙台都心部緑化重点地区

(3) 仙台市地球温暖化対策推進計画

杜の都環境プラン（仙台市環境基本計画）で掲げる低炭素都市の構築に向け、総合的な施策展開、実効的な計画の推進を図るべく、次期「仙台市地球温暖化対策推進計画」が検討されており、平成23年1月に新たな仙台市地球温暖化対策推進計画[改定版]中間案が提示された。中間案の概要は表4-37に示すとおりである。

平成23年度から平成32年度までの10年間を計画期間とする次期仙台市地球温暖化対策推進計画では、杜の都環境プラン（仙台市環境基本計画）の個別計画として、温室効果ガスの削減目標を掲げ、低炭素都市を実現するための施策、重点プロジェクト等が掲げられている。

なお、「仙台市地球温暖化対策推進計画」は平成23年3月11日の東日本大震災により、計画の前提となる状況が大きく変化しており、特に国のエネルギー政策が根本から見直される可能性が高く、改定を見合わせざるを得ない状況となっている。仙台市では、改定された「杜の都環境プラン」などで示された低炭素化に関する方向性と、これまで計画改定で議論されてきた方向性と大きく異なるところはなく、国の温暖化対策が明らかになり次第、震災からの復旧・復興の視点も加え、改定作業を再開するものとしている。

表 4-37 仙台市地球温暖化対策推進計画[改定版]中間案の概要

| | | |
|-------------|---|--|
| 温室効果ガスの削減目標 | 2020（平成32）年度における市域の温室効果ガスの総排出量を2005（平成17）年度比で25%以上削減 ※長期的には2050（平成62）年度に80%削減を視野 | |
| 施策体系 | 1. 杜の都の資産を十分に生かしながら、低炭素の面からまちの構造・配置を最適化する ・都心、地域拠点、駅周辺等のそれぞれの役割に応じた機能の配置 ・自然を生かし、エネルギー利用が最適化された地域の形成 ・杜の都の緑の資源の確保 ・気候変動によりリスクを軽減するまちづくり ・適正な配置や構造の誘導 | |
| | 2. 集約型市街地形成を支える、低炭素型の交通システムをつくる ・鉄道軸を骨格とする公共交通体系の構築 ・環境負荷の少ない交通手段の確保と利用促進 | |
| | 3. 未来につなぎ、未来をつくる低炭素技術の賢い選択を促し、普及を図る ・省エネ機器の普及・利用促進 ・再生可能エネルギーの利用拡大 ・建築物の省エネ化 ・フロン類等の排出削減の徹底 | |
| | 4. 循環型社会の形成に向けた取り組みを更に進める ・3Rの推進、焼却処理量の削減 ・廃棄物処理における温室効果ガスの削減 | |
| | 5. 先人に学び、行動する人を育て、無理なく取り組まれる社会の仕組みをつくる ・低炭素型のライフスタイル・ビジネススタイルを誘導する仕組みづくり ・低炭素型のライフスタイル・ビジネススタイルへの意識向上及び行動促進 ・低炭素な技術・産業の育成 | |
| 5つの重点プロジェクト | 1. 低炭素面からの公共交通利用加速化プロジェクト 2. ビジネス省エネ・グリーン化プロジェクト 3. 緑の恵み循環プロジェクト 4. 地産地消型エネルギー（再生可能エネルギー）のあふれるまちづくりプロジェクト 5. 市民・地域でつなぐ光と水と緑のプロジェクト | |
| 行動の指針 | 市民・事業者 | 自然の持つ循環の「環(わ)」、人との「輪(わ)」、人と自然との「和(わ)」を尊重することで、心豊かに、生活の質の高さも実感しながら実践できるものを取り上げ、これらの中から意識やライフスタイルに応じて、できるかぎり取り組む |
| | 民間団体等 | 地球温暖化対策に関する協働事業の企画立案や実施、様々な主体が集う場でのネットワークづくりやその中心となって活動を推進 |
| | 仙台市 | ・地域の模範となる率先した取り組み→新・仙台環境行動計画により推進 ・低炭素化の視点からのまちづくり ・必要な知識や行動などの多様な学びの創出 ・低炭素都市づくりに取り組む様々な主体間の総合調整 |
| 計画の推進 | ・市民等が自ら行う活動の推進、市民等との協働による計画の進行管理 ・庁内の横断的連携 ・国・県等との連携による推進 ・計画の内容に応じた適切な評価 ・中間見直し ・市民、事業者等が一体となって支える枠組みづくり（例えば基金など）の検討 ・実効性ある取り組み推進のための条例の制定の検討 | |

出典：「仙台市地球温暖化対策推進計画[改定版]中間案」（平成23年1月 仙台市）

(4) 仙台市「杜の都」景観計画(杜の都の風土を育む景観づくり)

景観に関する総合的な法律として平成16年に制定された「景観法」に基づき、過去の仙台市における景観施策をさらに充実させ、良好な景観形成を図るため、平成21年3月17日に仙台市「杜の都」景観計画が策定された。

ア. 仙台市全域におけるゾーン区分

仙台市全域を「自然景観」と「市街地景観」に大別し、「自然景観」を“山並み緑地ゾーン”、“河川・海岸地ゾーン”及び“田園地ゾーン”、「市街地景観」を“商

業業務地ゾーン”、“沿線市街地ゾーン”、“郊外住宅地ゾーン”、“流通業務地ゾーン”及び“行楽地ゾーン”の計8つのゾーンに区分し、ゾーン毎の特性に応じて、建築物等に対する良好な景観形成の方針に基づく取り組みを進めている。

計画地は「市街地景観」の“商業業務地ゾーン”に位置している。“商業業務地ゾーン”の景観形成の方針は、「拠点性を高め、立体的なまとまり感のある景観形成を図る」、「気品ある賑わいと活気、歩いて楽しい街並み景観の保全と形成を図る」及び「緑やオープンスペースをもつ、ゆとりと潤いのある景観の形成を図る」と定めている。

イ. 景観重点区域

都市と自然とが調和し共生する「杜の都」としての一体的な景観形成を高めるため、計画において仙台市全域を「景観計画区域」として位置づけ、さらなる良好な景観形成を図ることとしている。また、景観形成のきめ細かな一層の推進を図るため、「景観形成区域」内に「景観重点区域」を設定し、さらにその区域の中で4つの地域ゾーンに区分し、景観の形成方針を定めている。

景観重点区域のゾーン区分、景観特性及び景観形成方針は、表4-38、表4-39及び図4-28に示すとおりである。

計画地は景観重点区域の“都市ビジネスゾーン”に位置している。“都市ビジネスゾーン”の景観特性は、「緑美しい並木と高層建物がつくる風格ある都心景観」（並木・都心景）とされている。

表4-38 景観重点区域における景観特性と4つのゾーンの設定

| 景観特性 | ゾーン名称 |
|--------------------------------------|-------------|
| 蛇行する広瀬川の自然が織り成す多様な景観 ～段丘景～ | 広瀬川周辺ゾーン |
| 市街地から望む緑の丘陵地景観 ～丘陵景～ | 青葉山・大年寺山ゾーン |
| 歴史と伝統を受け継ぐ杜の都の風情のある街並み景観 ～樹林景～ | 北山・宮町界限ゾーン |
| 緑美しい並木と高層建物がつくる風格ある都心景観 ～並木景・都心景～ | 都心ビジネスゾーン |

出典：「仙台市「杜の都」景観計画」（平成21年7月 仙台市）

ウ. 景観重要公共施設の整備

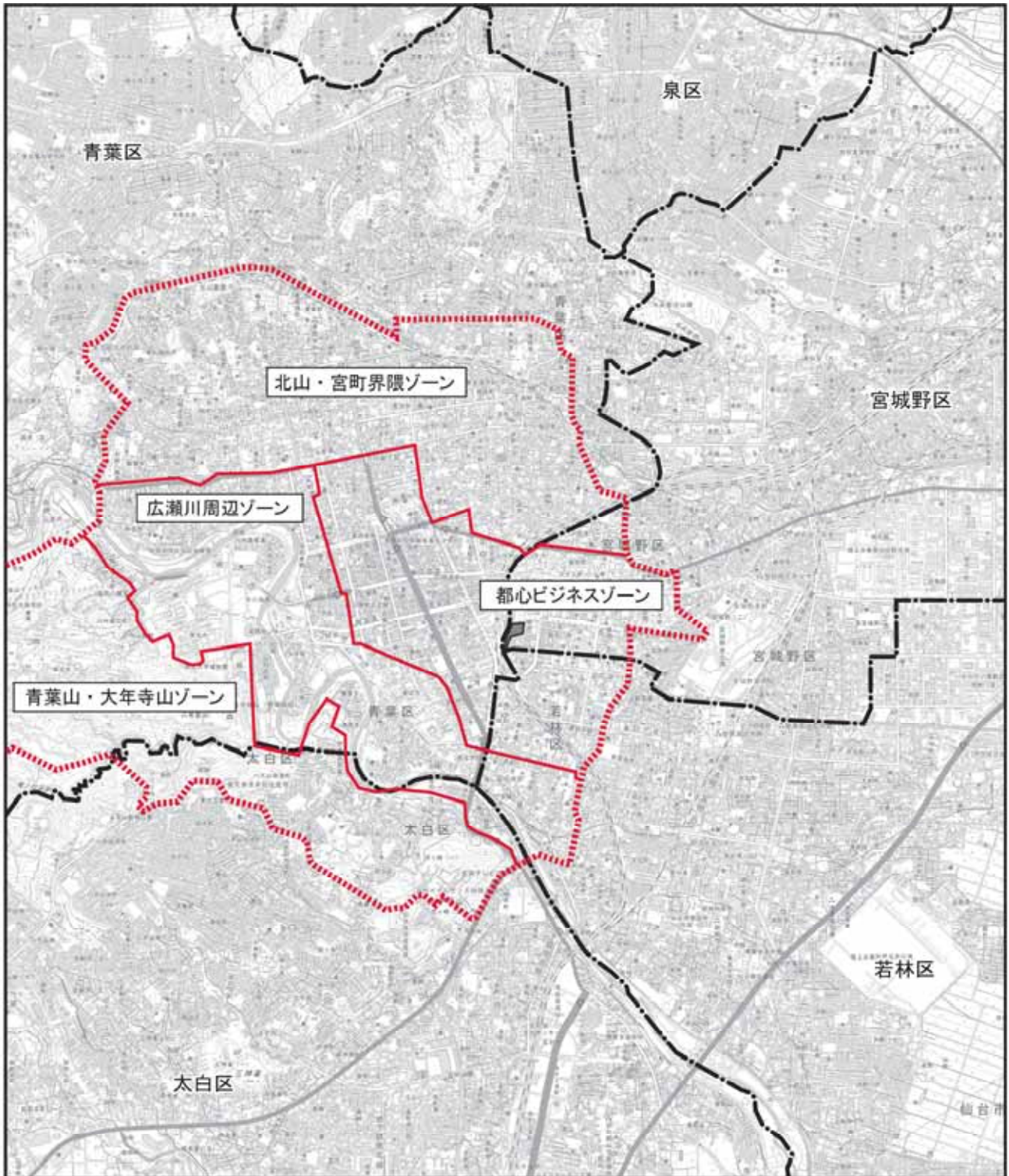
杜の都のシンボルとして、良好な景観形成の先導的な役割を果たす公共施設として、計画地に隣接した“仙台駅西口・東口駅前広場”が「景観重要公共施設」に指定されている。

“仙台駅西口・東口駅前広場”の整備に関する事項は、「仙台駅の玄関口として、街並みと調和し、歩行者に優しい機能を持つ、賑わいと憩いのある広場景観を形成する。」と定めている。

表4-39 景観重点区域におけるゾーン区分、景観形成方針及び建築物等に対する方針

| ゾーン区分 | 景観形成方針 | 建築物等に対する方針 |
|-------------|---|---|
| 広瀬川周辺ゾーン | <p>広瀬川の自然環境を保全し、仙台城跡や大橋等からの眺望にも配慮し、変化に富む河岸の自然景観と調和する市街地の景観形成を図る</p> <ul style="list-style-type: none"> ●仙台城跡や広瀬川河畔等からの奥行き感ある眺望景観の保全と調和を図る ●河岸段丘・自然崖等の地形になじませ、河川流域の自然環境の保全と調和を図る ●歴史的な趣きのある街並みとの調和を図る | <ol style="list-style-type: none"> 1) 川岸緑地・公園・橋梁等は、淵・瀬などの多様な水辺の自然環境との調和を図る 2) 河畔の建築物等は、河川景観と調和する形態・意匠、色彩とし、敷地内の緑化を図る 3) 河畔の建築物等は、河岸越しの眺望景観や丘陵景観を遮らない高さとする 4) 自然崖の上の建築物等は、崖の緑と調和し圧迫感のない形態・意匠、高さとする 5) 河岸段丘に沿う建築物等は、河川水面の眺望や坂道からの見通しを損なわない形態・意匠、高さとする |
| 青葉山・大年寺山ゾーン | <p>市街地から眺望できる丘陵景観を確保し、稜線と調和する市街地の景観形成を図る</p> <ul style="list-style-type: none"> ●市街地から見通せる緑の眺望景観の保全と調和を図る ●丘陵地の地形を活かした市街地景観の形成を図る ●丘陵地の自然環境との調和を図る | <ol style="list-style-type: none"> 1) 斜面沿いの建築物等は、背後の丘陵地景観を遮らない形態・意匠、高さとする 2) 丘陵上部の建築物等は、市街地から遠望できる稜線を害しない形態・意匠、高さとする 3) 丘陵地内での建築物等は、自然環境に調和する色彩とし、敷地内の緑化を図る |
| 北山・宮町界限ゾーン | <p>丘陵地の社寺林への見通しを確保し、地区内の屋敷木等と調和する歴史的雰囲気を出する街並みの景観形成を図る</p> <ul style="list-style-type: none"> ●社寺林等を望む眺望景観の保全と、歴史的な通りからの見通しとの調和を図る ●歴史的な樹林等の街並みとの調和を図る ●風趣ある住宅地としての街並みとの調和を図る | <ol style="list-style-type: none"> 1) 北山五山・輪王寺・大崎八幡宮・東照宮等の社寺周辺の建築物等は、境内や社寺林等と調和する形態・意匠、色彩、高さとする 2) 宮町・通町・北六番丁等の歴史的通り沿いの建築物等は、通りの持つ見通しや街並みのスケールに配慮した形態・意匠、色彩、高さとする 3) 上記周辺の住宅地域の建築物等も、風趣ある街並みに調和する形態・意匠、色彩、高さとする 4) 社寺林や屋敷木に調和し、暮らしやすい環境を演出する敷地内の緑化を図る 5) 北仙台駅や勾当台通沿道の都心に連続する商業業務地の建築物等は、賑わい感のある形態・意匠、色彩、高さとする |
| 都心ビジネスゾーン | <p>中心市街地のビジネス環境にふさわしい躍動感のある景観形成と、「杜の都」の国際的な顔となる魅力的な風格ある景観形成を図る</p> <ul style="list-style-type: none"> ●交流拠点となる風格と賑わいのある街並み景観の創出を図る ●商業業務の核となる活気と潤いのある街並み景観の創出を図る ●ケヤキ並木や公園の緑等と調和する美しい街並み景観の創出を図る | <ol style="list-style-type: none"> 1) 仙台駅に向かう新幹線の車窓から眺望できる建築物等は、背景となる丘陵地と調和し、玄関ゾーンとしての雰囲気を害しない形態・意匠、色彩、高さとする 2) 仙台駅前の建築物等は、ペDESTリアンデッキからの街並みの眺望や視線に配慮した形態・意匠、色彩、高さとする 3) 青葉通・広瀬通・東二番丁通等の建築物等は、都市のスカイラインに配慮し、オフィス街の調和や街角の立体的な演出を図る形態・意匠、色彩、高さとする 4) 定禅寺通・青葉通・宮城野通等の建築物等は、並木空間に調和し、ゆとりある歩行環境の演出を図る形態・意匠、色彩、高さとする 5) 東一番丁通・中央通の建築物等は、ショッピングモールの調和と賑わいの演出を図る形態・意匠、色彩、高さとする 6) 勾当台地区周辺の建築物等は、県庁・市役所・公園等のオープンスペースや緑と調和する形態・意匠、色彩、高さとする 7) 再開発による建築物等は、都心空間を演出する高度利用と、敷地内の緑化、オープンスペースの設置を図る 8) 歴史的な新寺小路等の社寺周辺の建築物等は、境内や社寺林と調和する形態・意匠、色彩とする |

出典：「仙台市「杜の都」景観計画」（平成21年7月 仙台市）

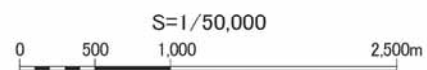


凡例

- 計画地
- 区境界線
- 景観重点区域
- ゾーン境界

出典:「仙台市「杜の都」景観計画」(平成21年7月 仙台市)

図4-28 景観重点区域におけるゾーン区分



5. 自然環境等で保全しようとする地域又は対象

5.1 事業の立地を回避することが望ましい地域又は対象

5.1.1 事業の立地を回避することが望ましい地域又は対象の選定基準

計画地及びその周辺地域において、自然環境の保全、生活環境の保全の観点から、事業の立地を回避することが望ましい地域又は対象について、以下のとおり整理した。

- ・Aランク：「特に保全重要度が高く、本事業の立地を回避すべき地域又は対象」
- ・Bランク：「本事業の立地にあたって相当程度の配慮を要する地域又は対象」
- ・Cランク：「本事業の立地にあたって留意する地域又は対象」

A：本事業の立地を回避すべき地域又は対象

「特に保全重要度が高く、本事業の立地を回避すべき地域又は対象」として抽出した選定基準及び選定理由は、表5-1に示すとおりである。

表5-1 本事業の立地を回避すべき地域又は対象（Aランク）の選定基準及び選定理由

| 区分 | 選定基準 | 選定理由 |
|-----|--|--|
| A-① | 天然記念物 「文化財保護法」 (昭和25年 法律第214号) | 学術上価値の高いものとして国、宮城県及び仙台市が指定している植物、地形・地質、保護区域であることから事業の立地を回避する必要がある。 |
| A-② | 指定文化財・登録文化財 「文化財保護法」 (昭和25年 法律第214号) | 我が国にとって歴史上、芸術上、学術上価値の高いものとして、国、宮城県及び仙台市が指定している天然記念物、史跡及び建造物（有形文化財）であることから、事業の立地を回避する必要がある。 |

B：本事業の立地にあたって相当程度の配慮を要する地域又は対象

「本事業の立地にあたって相当程度の配慮を要する地域又は対象」として抽出した選定基準及び選定理由は、表5-2に示すとおりである。

表5-2(1) 本事業の立地にあたって相当程度の配慮を要する地域又は対象（Bランク）の選定基準及び選定理由

| 区分 | 選定基準 | 選定理由 |
|----------|---|--|
| (土地の安定性) | | |
| B-① | 砂防指定地 「砂防法」(明治30年 法律第29号) | 治水上砂防のため砂防設備を要する土地、一定の行為を禁止もしくは制限すべき土地であることから、事業の立地にあたっては相当程度の配慮が必要である。 |
| B-② | 地すべり防止区域 「地すべり等防止法」 (昭和33年 法律第30号) | 地すべり活動を起こしている区域、起こす恐れが大きい区域及び隣接区域等であることから、事業の立地にあたっては相当程度の配慮が必要である。 |
| B-③ | 急傾斜地崩壊危険区域 「急傾斜地の崩壊による災害の防止に関する法律」 (昭和44年 法律第57号) | 急傾斜地の崩壊により相当数の居住者その他の者に危害が生じる恐れのある土地及び隣接地のうち、行為を制限する必要がある土地であることから、事業の立地にあたっては相当程度の配慮が必要である。 |

表5-2(2) 本事業の立地にあたって相当程度の配慮を要する地域又は対象（Bランク）の選定基準及び選定理由

| 区分 | 選定基準 | 選定理由 |
|-------------|---|--|
| (自然環境の保全性) | | |
| B-④ | 鳥獣保護区の特別保護地区 「鳥獣の保護及び狩猟の適正化に関する法律」(平成14年 法律第88号) | 鳥獣保護区内でも特に鳥獣の保護又は生息地の保護を必要とし、工事にあたっては許可を要する区域であることから、事業の立地にあたっては相当程度の配慮が必要である。 |
| (自然との触れ合い性) | | |
| B-⑤ | 風致地区 「都市計画法」 (昭和43年 法律第100号) | 都市の自然景観の維持等を目的として指定されている地区であることから、事業の立地にあたっては相当程度の配慮が必要である。 |
| B-⑥ | 植物群落保護林 「森林法」(昭和26年 法律第249号) | 地域の自然保護や歴史的、学術的価値等と併せて森林施業・管理技術の発展、学術研究等のために指定されたものであることから、事業の立地にあたっては相当程度の配慮が必要である。 |
| B-⑦ | 自然環境保全地域 「自然環境保全条例」 (昭和47年 宮城県条例第25号) | 自然環境を保全することがその地域の良好な生活環境の維持に資するために指定されたものであることから、事業の立地にあたっては相当程度の配慮が必要である。 |
| B-⑧ | 緑地環境保全地域 「自然環境保全条例」 (昭和47年 宮城県条例第25号) | |
| B-⑨ | 広瀬川特別環境保全区域 「広瀬川の清流を守る条例」 (昭和49年 仙台市条例第39号) | 広瀬川の流水域及び一体をなして良好な自然的環境を有する区域を保全するために指定されたものであることから、事業の立地にあたっては相当程度の配慮が必要である。 |
| B-⑩ | 広瀬川第一種環境保全区域 「広瀬川の清流を守る条例」 (昭和49年 仙台市条例第39号) | |
| B-⑪ | 広瀬川第二種環境保全区域 「広瀬川の清流を守る条例」 (昭和49年 仙台市条例第39号) | |
| B-⑫ | 保存緑地 「杜の都の環境をつくる条例」 (平成18年 仙台市条例第47号) | 都市の健全な環境を確保するために指定されている緑地であることから、事業の立地にあたっては相当程度の配慮が必要である。 |
| B-⑬ | 保存樹林・保存樹木 「杜の都の環境をつくる条例」 (平成18年 仙台市条例第47号) | 地域の美観風致を維持するために指定されている樹林・樹木であることから、事業の立地にあたっては相当程度の配慮が必要である。 |
| (生活環境の保全性) | | |
| B-⑭ | 騒音に係る環境基準のAA類型(特に静穏を要する地域) 「環境基本法」(平成5年 法律第91号) | 特に静穏を要する地域として指定されている区域であることから、事業の立地にあたっては相当程度の配慮が必要である。 |

C：当該事業の立地にあたって留意する地域又は対象

「本事業の立地にあたって留意する地域又は対象」として抽出した選定基準及び選定理由は、表5-3に示すとおりである。

表5-3(1) 本事業の立地にあたって留意する地域又は対象（Cランク）の選定基準及び選定理由

| 区分 | 選定基準 | 選定理由 |
|------------|--|---|
| (土地の安定性) | | |
| C-① | 災害の危険箇所（地すべり危険箇所、急傾斜崩壊危険箇所、土石流危険渓流） 「せんだいくらしのマップ」仙台市ホームページ | 急傾斜地崩壊や地すべり等の危険が生じる恐れのある土地であることから、事業の立地にあたって留意が必要である。 |
| C-② | 30°以上の急傾斜地 「土地分類基本調査地形・地質・土じょう仙台」（昭和42年3月 経済企画庁） | 傾斜 30°以上の急傾斜地であることから、事業立地にあたって留意が必要である。 |
| (自然環境の保全性) | | |
| C-③ | 注目すべき地形・地質 「日本の地形データブック第2集」（平成14年 日本の地形データブック作成委員会） 「平成22年度 仙台市自然環境に関する基礎調査業務委託報告書」（平成23年3月 仙台市） 「日本の典型地形 都道府県別一覧」（平成11年 国土地理院） | 学術上重要な地形・地質又は典型地形が確認されている土地であり、事業の立地にあたって留意が必要である。 |
| C-④ | 自然性の高い植生 「仙台市植生図 東日本大震災後における自然環境基礎調査業務委託報告書」（平成25年 仙台市） | 自然性の高い植生の生育が確認されている土地であり、事業の立地にあたって留意が必要である。 |
| C-⑤ | 植物生育地として重要な地域 「平成22年度 仙台市自然環境に関する基礎調査業務委託報告書」（平成23年3月 仙台市） | 保全上重要な植物種の生育が確認されている土地であり、事業の立地にあたって留意が必要である。 |
| C-⑥ | 宮城県レッドリストにおける調査群落 「宮城県の希少な野生動植物-宮城県レッドリスト2013年版」（平成25年3月 宮城県） | 保全上重要な植物群落の生育が確認されている土地であり、事業の立地にあたって留意が必要である。 |
| C-⑦ | 動物生息地として重要な地域 「平成22年度 仙台市自然環境に関する基礎調査業務委託報告書」（平成23年3月 仙台市） | 保全上重要な動物種の生息が確認されていることから、事業の立地にあたって留意が必要である。 |
| C-⑧ | 鳥獣保護区 「鳥獣の保護及び狩猟の適正化に関する法律」（平成14年 法律第88号） | 狩猟を禁止する等により野生鳥獣を保護する区域であることから、事業の立地にあたって留意が必要である。 |

表5-3(2) 本事業の立地にあたって留意する地域又は対象（Cランク）の選定基準及び選定理由

| 区分 | 選定基準 | 選定理由 |
|-------------|---|---|
| (自然との触れ合い性) | | |
| C-⑨ | <p>自然的景観資源</p> <p>「平成22年度 仙台市自然環境に関する基礎調査業務報告書」(平成23年3月 仙台市)</p> <p>「みやぎ・身近な景観百選」(宮城県ホームページ)、「みやぎ伊達な観光マップ」(2011年 みやぎ伊達な観光マップ)</p> <p>「せんだい旅日和」(平成24年2月現在 (公財) 仙台観光コンベンション協会)</p> <p>「仙臺写真館」(平成24年2月現在 仙台市観光交流課)</p> <p>「杜の都・仙台 わがまち緑の名所100選ガイドブック」(平成14年3月 仙台市)</p> | <p>景観保全上重要な地形・地質、自然現象が確認されている土地であり、事業の立地にあたって留意が必要である。</p> |
| C-⑩ | <p>文化的景観資源</p> <p>「平成22年度 仙台市自然環境に関する基礎調査業務報告書」(平成23年3月 仙台市)</p> <p>「みやぎ・身近な景観百選」(宮城県ホームページ)、「みやぎ伊達な観光マップ」(2011年 みやぎ伊達な観光マップ)</p> <p>「せんだい旅日和」(平成24年2月現在 (公財) 仙台観光コンベンション協会)</p> <p>「仙臺写真館」(平成24年2月現在 仙台市観光交流課)</p> <p>「杜の都・仙台 わがまち緑の名所100選ガイドブック」(平成14年3月 仙台市)</p> | <p>景観保全上重要な屋敷林や森、建造物が確認されている土地であり、事業の立地にあたって留意が必要である。</p> |
| C-⑪ | <p>景観地区及び広告物モデル地区</p> <p>「杜の都の風土を育む景観条例」(平成7年 仙台市条例第5号)</p> <p>「仙台市屋外広告物条例」(平成元年 仙台市条例第4号)</p> | <p>重点的に景観の形成を図る必要がある地区について指定されているものであり、事業の立地にあたって留意が必要である。</p> |
| C-⑫ | <p>自然との触れ合いの場</p> <p>「杜の都・仙台わがまち緑の名所100選ガイドブック」(平成14年3月 仙台市)</p> <p>「仙台市公園・緑地等配置図」(平成25年4月 仙台市)</p> | <p>不特定多数の人による自然を活用した活動の場であり、事業の立地にあたって留意が必要である。</p> |
| (生活環境の保全性) | | |
| C-⑬ | <p>第一種低層住居専用地域、第二種低層住居専用地域、第一種中高層住居専用地域、第二種中高層住居専用地域及び文教地区</p> <p>「都市計画法」昭和43年 法律第100号</p> | <p>静穏であることが求められる地域であり、事業の立地、工事の方法等に留意が必要である。</p> |
| C-⑭ | <p>湧水</p> <p>「平成21年度 仙台市自然環境に関する基礎調査業務委託報告書」(平成22年3月 仙台市)</p> | <p>市街地の緑地の減少や地下水の使用量の増大等により湧水の涸渇がみられる中で現存している湧水であり、事業の立地、工事の方法等に留意が必要である。</p> |

5.1.2 事業の立地を回避することが望ましい地域又は対象の選定

選定基準に該当する「事業の立地を回避することが望ましい地域又は対象」は、表5-4及び図5-1～3 に示すとおりである。

配慮区分は、計画地から各地域又は対象への距離及び本事業の特性（大規模建築物の建設）を考慮して、これらへの影響の有無について、以下のとおり区分した。

配慮区分○：計画地に含まれており、直接的な影響が懸念される。

配慮区分△：計画地からの距離及び事業特性等を考慮すると、間接的な影響が懸念される。

配慮区分×：計画地からの距離及び事業特性等を考慮すると、特に配慮を要さない。

表5-4(1) 事業の立地を回避することが望ましい地域又は対象

| 指定地域 | 配慮区分 | 選定理由 |
|---|------|---|
| 本事業の立地を回避すべき地域又は対象(Aランク) | | |
| 天然記念物(A-①) | | |
| 12 「苦竹のイチョウ」 | × | これらの地域又は対象と計画地からの距離は、事業により自然との触れ合いへの影響が想定される範囲である500m以上離れていることから、特に配慮は要しない。 |
| 13 「朝鮮ウメ」 | × | |
| 14 「青葉山」 | × | |
| 15 「東昌寺のマルミガヤ」 | × | |
| 39 「霊屋下セコイヤ類化石林」 | × | |
| 40 「仙台城二の丸跡南西堺の杉並木(部分)」 | × | |
| 41 「子平町の藤」 | × | |
| 指定文化財(A-②) | | |
| 1 「大崎八幡宮 本殿 石の間 拝殿 附 棟札1枚」 | × | これらの地域又は対象と計画地からの距離は、事業により自然との触れ合いへの影響が想定される範囲である500m以上離れていることから、特に配慮は要しない。 |
| 2 「大崎八幡宮長床」 | × | |
| 3 「陸奥国分寺薬師堂 附 厨子1基・棟札1枚」 | × | |
| 4 「東照宮本殿・唐門・透塀・鳥居・隨身門 附 厨子1基・棟札1枚・石燈籠34基」 | × | |
| 5 「陸奥国分寺跡」 | × | |
| 6 「陸奥国分尼寺跡」 | × | |
| 7 「林子平墓」 | × | |
| 8 「遠見塚古墳」 | × | |
| 9 「仙台城址」 | × | |
| 10 「仙台郡山官衛遺跡群 郡山官衛遺跡 郡山廃寺跡」 | × | |
| 16 「白山神社本殿」 | × | |
| 17 「東照宮手水舎 附 花崗岩造水盤」 | × | |
| 18 「大崎八幡宮石鳥居」 | × | |
| 19 「亀岡八幡宮石鳥居 附 鳥居額」 | × | |
| 20 「宮城県知事公館正門(旧仙台城門)」 | × | |
| 21 「陸奥国分寺薬師堂仁王門」 | × | |
| 22 「善応寺開山堂」 | × | |
| 23 「旧第四連隊兵舎」 | × | |
| 24 「大年寺惣門」 | × | |
| 25 「成覚寺山門(旧浄眼院殿霊屋門)」 | × | |
| 26 「荘厳寺山門」 | × | |
| 27 「輪王寺山門」 | × | |
| 28 「大満寺虚空蔵堂 附 厨子1基」 | × | |
| 29 「大願寺山門(旧万寿院殿霊屋門)」 | × | |
| 30 「泰心院山門(旧仙台藩藩校養賢堂正門)」 | × | |
| 31 「愛宕神社本殿・拝殿 附 棟札3枚」 | × | |
| 32 「毘沙門堂唐門」 | × | |
| 33 「旧姉齒家茶室(残月亭)附 扁額「残月亭」1面」 | × | |

1.表中の番号(A-①・②)は、前述の選定基準の番号に対応する。

2.配慮区分

○：計画地に含まれており、直接的な影響が懸念される。

△：計画地からの距離及び事業特性等を考慮すると、間接的な影響が懸念される。

×：計画地からの距離及び事業特性等を考慮すると、特に配慮を要さない。

表5-4(2) 事業の立地を回避することが望ましい地域又は対象

| 指定地域 | 配慮区分 | 選定理由 |
|--------------------------|------|---|
| 本事業の立地を回避すべき地域又は対象(Aランク) | | |
| 指定文化財(A-②) | | |
| 34 「善応寺横穴古墳群」 | × | これらの地域又は対象と計画地からの距離は、事業により自然との触れ合いへの影響が想定される範囲である500m以上離れていることから、特に配慮は要しない。 |
| 35 「三沢初子の墓等」 | × | |
| 36 「刀工本郷国包各代の墓所」 | × | |
| 37 「経ヶ峯伊達家墓所」 | × | |
| 38 「松森焰硝蔵跡」 | × | |
| 42 三居沢発電所 | × | |
| 43 庄子屋醬油店店舗及び住宅 | × | |
| 44 門間箆笥店主屋 | × | |
| 45 門間箆笥広板倉 | × | |
| 46 門間箆笥店稲荷社 | × | |
| 47 門間箆笥店指物工房 | × | |
| 48 門間箆笥店塗り工房 | × | |
| 49 大崎八幡宮社務所 | × | |
| 50 大崎八幡宮旧宮司宿舎 | × | |
| 51 大崎八幡宮神馬舎 | × | |
| 52 安藤家住宅 | × | |
| 53 釈迦堂 | × | |
| 54 壽徳寺山門 | × | |
| 55 松音寺山門 | × | |
| 56 稱念寺本堂 | × | |
| 57 昌繁寺山門、観音堂 | × | |
| 58 正楽寺本堂・山門 | △ | これらの地域又は対象と計画地からの距離は、事業により自然との触れ合いへの影響が想定される範囲である500m以内であり、立地を回避するものではないが、間接的な影響が懸念される。 |
| 59 榴岡天満宮唐門 | × | これらの地域又は対象と計画地からの距離は、事業により自然との触れ合いへの影響が想定される範囲である500m以上離れていることから、特に配慮は要しない。 |
| 60 仏眼寺本堂 | × | |
| 61 陸奥国分寺鐘楼 | × | |
| 62 陸奥国分寺准胝観音堂 | × | |
| 63 冷源寺山門 | × | |
| 64 大崎八幡宮石段 | × | |
| 65 亀岡八幡宮石段 | × | |
| 66 東照宮石段 | × | |
| 67 仙岳院本堂 | × | |
| 68 清浄光院本堂 | × | |
| 69 延寿院本堂・地藏堂 | × | |
| 70 善入院観音堂 | × | |
| 71 瑞鳳寺高尾門 | × | |
| 72 北山羽黒神社境内社 | × | |
| 73 愛宕神社神門 | × | |

1.表中の番号(A-②)は、前述の選定基準の番号に対応する。

2.配慮区分

○:計画地に含まれており、直接的な影響が懸念される。

△:計画地からの距離及び事業特性等を考慮すると、間接的な影響が懸念される。

×:計画地からの距離及び事業特性等を考慮すると、特に配慮を要さない。

表5-4(3) 事業の立地を回避することが望ましい地域又は対象

| 指定地域 | 配慮区分 | 選定理由 |
|------------------------------------|------|---|
| 本事業の立地にあたって相当程度の配慮を要する地域又は対象(Bランク) | | |
| (土地の安定性) | | |
| 砂防指定地(B-①) | × | これらの地域又は対象と計画地からの距離は、事業により地形・地質への影響が想定される範囲である200m以上離れていることから、特に配慮は要しない。 |
| 地すべり防止区域(B-②) | × | |
| 急傾斜地崩壊危険区域(B-③) | × | |
| (自然環境の保全性) | | |
| 鳥獣保護区特別保護地区(B-④)「仙台」(県設) | | これらの地域又は対象と計画地からの距離は、事業により動物への影響が想定される範囲である200m以上離れていることから、特に配慮は要しない。 |
| (自然との触れ合い性) | | |
| 風致地区(B-⑤) | | |
| 「大崎八幡風致地区」 | × | これらの地域又は対象と計画地からの距離は、事業により自然との触れ合いへの影響が想定される範囲である500m以上離れていることから、特に配慮は要しない。 |
| 「北山風致地区」 | × | |
| 「台の原風致地区」 | × | |
| 「安養寺風致地区」 | × | |
| 「霊屋風致地区」 | × | |
| 「愛宕山風致地区」 | × | |
| 「大年寺風致地区」 | × | |
| 「八木山風致地区」 | × | |
| 植物群落保護林(B-⑥) | × | 調査範囲には存在しない。 |
| 自然環境保全地域(B-⑦) | × | |
| 緑地環境保全地域(B-⑧) | × | これらの地域又は対象と計画地からの距離は、事業により自然との触れ合いへの影響が想定される範囲である500m以上離れていることから、特に配慮は要しない。 |
| 広瀬川特別環境保全区域(B-⑨) | × | |
| 広瀬川第一種環境保全区域(B-⑩) | × | |
| 広瀬川第二種環境保全区域(B-⑪) | × | |
| 市保存緑地(B-⑫) | | |
| 「青葉山」 | × | これらの地域又は対象と計画地からの距離は、事業により自然との触れ合いへの影響が想定される範囲である500m以上離れていることから、特に配慮は要しない。 |
| 「善応寺」 | × | |
| 「西山」 | × | |
| 「安養寺」 | × | |
| 「木皿山」 | × | |
| 「奥津森」 | × | |
| 「瞑想の森」 | × | |
| 「東照宮」 | × | |
| 「仙台営林署」 | × | |
| 「大崎八幡」 | × | |
| 「霊屋」 | × | |
| 「北川山」 | × | |
| 「国見四丁目Ⅰ」 | × | |
| 「県児童館モデル遊園」 | × | |
| 「案内沢北」 | × | |
| 「仙岳院」 | × | |
| 「山手森」 | × | |
| 「一の坂」 | × | |
| 「狐沢山」 | × | |
| 「国見四丁目Ⅱ」 | × | |
| 「大泉山」 | × | |
| 「滝沢寺」 | × | |
| 「東原」 | × | |

1.表中の番号(B-①～⑫)は、前述の選定基準の番号に対応する。

2.配慮区分

○:計画地に含まれており、直接的な影響が懸念される。

△:計画地からの距離及び事業特性等を考慮すると、間接的な影響が懸念される。

×:計画地からの距離及び事業特性等を考慮すると、特に配慮を要さない。

表5-4(4) 事業の立地を回避することが望ましい地域又は対象

| 指定地域 | 配慮区分 | 選定理由 |
|---|------|---|
| 本事業の立地にあたって相当程度の配慮を要する地域又は対象(Bランク) | | |
| 市保存緑地(B-⑫)(つづき) | | |
| 「金剛沢」 | × | これらの地域又は対象と計画地からの距離は、事業により自然との触れ合いへの影響が想定される範囲である500m以上離れていることから、特に配慮は要しない。 |
| 「放山」 | × | |
| 「大拙庵」 | × | |
| 「ラ・サールホーム」 | × | |
| 「藤松」 | × | |
| 「南黒松」 | × | |
| 「北山」 | × | |
| 「村上山」 | × | |
| 「愛宕山」 | × | |
| 「芦の口」 | × | |
| 「西の平」 | × | |
| 「橋本農園」 | × | |
| 「あびこの社」 | × | |
| 「大泉山Ⅱ」 | × | |
| 「大年寺山」 | × | |
| 「小松島二丁目」 | × | |
| 「与兵衛沼」 | × | |
| 「二ツ沢」 | × | |
| 保存樹林(B-⑬) | | |
| 「青葉通 仙台駅前～大町」 | × | これらの地域又は対象と計画地からの距離は、事業により自然との触れ合いへの影響が想定される範囲である500m以上離れていることから、特に配慮は要しない。 |
| 「定禅寺通(中央分離帯のみ) 東二番丁通～西公園」 | × | |
| 「勾当台公園 青葉区本町3丁目9」 | × | |
| 「西公園 青葉区桜ヶ丘公園2,3番」 | × | |
| 「勾当台通外記丁線・定禅寺通県庁前線 青葉区本町3丁目9(東隣、北隣)」 | × | |
| 「東十番丁線(榴ヶ岡駅前通) 宮城野区榴岡5丁目12(北隣)」 | × | |
| 「広瀬町4」 | × | |

1.表中の番号(B-⑫～⑬)は、前述の選定基準の番号に対応する。

2.配慮区分

○:計画地に含まれており、直接的な影響が懸念される。

△:計画地からの距離及び事業特性等を考慮すると、間接的な影響が懸念される。

×:計画地からの距離及び事業特性等を考慮すると、特に配慮を要さない。

表5-4(5) 事業の立地を回避することが望ましい地域又は対象

| 指定地域 | 配慮区分 | 選定理由 |
|------------------------------------|---|------|
| 本事業の立地にあたって相当程度の配慮を要する地域又は対象(Bランク) | | |
| 保存樹木(B-⑬) | | |
| 光明寺(青葉区) | オオバボダイジュ(1) | × |
| 東昌寺(青葉区) | マルミガヤ(2) アカマツ(3) コウヨウザン(4) | × |
| 資福寺(青葉区) | ハクモクレン(5) ゴヨウマツ(6) コウヨウザン(7) | × |
| 秀林寺(青葉区) | サツキ(8) | × |
| 覚範寺(青葉区) | ヒヨクヒバ(9) | × |
| 輪王寺(青葉区) | ダイオウショウ(10) コクヨウザン(11) | × |
| 羽黒神社(青葉区) | エドヒガン2個体(12) | × |
| 荘厳寺(青葉区) | アカマツ(13) イロハカエデ(14) | × |
| 称念寺(青葉区) | キャラボク(15) カリン(16) イチョウ2個体(17) タラヨウ(18) | × |
| 大願寺(青葉区) | タラヨウ(19) | × |
| 正圓寺(青葉区) | アカマツ(20) | × |
| 称覚寺(青葉区) | イチョウ(21) | × |
| 充国寺(青葉区) | クロ末(22) | × |
| 東北大学医学部(青葉区) | イスノキ(24) | × |
| 木町通小学校(青葉区) | イチョウ(27) | × |
| 大崎八幡宮(青葉区) | イヌシデ(29) コウヤマキ(30) | × |
| 社団法人青葉福祉会(青葉区) | アカマツ(33) | × |
| シーアイマンション中島丁管理組合(青葉区) | タブノキ(36) カヤ(37) ゴヨウマツ(38) | × |
| 仙台高等裁判所(青葉区) | ヒマラヤスギ(41) イロハカエデ(42) シラカシ(43) エドヒガンザクラ(44) コウヤマキ2本(45) キャラボク(46) | × |
| 東北大学(青葉区) | メタセコイヤ(47) ハンテンボク(48) スズカケノキ(49) | × |
| 瑞鳳寺(青葉区) | クロマツイチョウ(50) イチョウ(51) | × |
| 仙台地方検察庁(青葉区) | ヒガンザクラ(53) | × |
| 東二番町小学校(青葉区) | サルスベリ(54) シダレザクラ(55) | × |
| 東北薬科大学(青葉区) | クスノキ(56) | × |
| 朝日神社(青葉区) | クロマツ(57) | × |
| 宮城県対ガン協会(青葉区) | スギ(58) | × |
| 仙岳院(青葉区) | ケヤキ(59) | × |
| 五城中学校(青葉区) | クロマツ(60) | × |
| 一本松公園・仙台市(青葉区) | イロハモミジ(61) | × |
| 東六番丁小学校(青葉区) | アカマツ(62) | × |
| 千手観音堂(宮城野区) | ヒガンザクラ(63) | × |
| 稲舟神社(宮城野区) | イチョウ(66) | × |
| 宮城野中学校(宮城野区) | イロハカエデ(67) | × |
| 孝勝寺(宮城野区) | チョウセンゴヨウマツ(69) | × |
| 榴岡天満宮(宮城野区) | クロマツ(72) | × |
| 榴岡天満宮 | シラカシ(73) | × |
| 宮城野八幡神社(宮城野区) | ケヤキ(74) | × |
| 善應寺(宮城野区) | キンモクセイ(75) イチイ(76) シラカシ(77) | × |

これらの地域又は対象と計画地からの距離は、事業により自然との触れ合いへの影響が想定される範囲である500m以上離れていることから、特に配慮は要しない。

1.表中の番号(B-⑬)は、前述の選定基準の番号に対応する。

2.配慮区分

○:計画地に含まれており、直接的な影響が懸念される。

△:計画地からの距離及び事業特性等を考慮すると、間接的な影響が懸念される。

×:計画地からの距離及び事業特性等を考慮すると、特に配慮を要さない。

表5-4(6) 事業の立地を回避することが望ましい地域又は対象

| 指定地域 | 配慮区分 | 選定理由 |
|------------------------------------|--|---|
| 本事業の立地にあたって相当程度の配慮を要する地域又は対象(Bランク) | | |
| 保存樹木(B-⑬) | | |
| 志賀神社(宮城野区) | イチイ(78) | × |
| 大山祇神社(宮城野区) | イチヨウ(79) | × |
| 正楽寺(若林区) | イチヨウ(80) クスノキ(81) | △ |
| 愚鈍院(若林区) | カヤ(82) | × |
| 大林寺(若林区) | カヤ(83) | × |
| 道仁寺(若林区) | タブノキ(84) サクラ(85, 87) シダレザクラ(86) | × |
| 裁松院(若林区) | シラカン(88) | × |
| 信夫神社(若林区) | イチヨウ(89) | × |
| 三宝大荒神社(若林区) | イチヨウ(90) | × |
| 満福寺(若林区) | クロマツ(91) | × |
| 薬師堂(若林区) | ヒイラギ(92) アラカシ(93) イチョウ(94) | × |
| 聖ウルスラ学院(若林区) | ケヤキ(95) | × |
| 古城(若林区) | クロマツ(97) ウメ(98) | × |
| 旅立稲荷神社(若林区) | ケヤキ(99) | × |
| 愛宕神社(太白区) | スギ(100:2個体) エドヒガン(101) | × |
| 大満寺(太白区) | イチヨウ(102) | × |
| 宮城県庁(青葉区) | ヒマラヤスギ(63) サンゴジュ(64) | × |
| 仙台市 | イチヨウ(39青) ウメ(40青) コウヤマキ(52青) シダレザクラ(70宮、96若) サイカチ(71宮) ラクウシヨウ(103太) スギ(104太) | × |
| 個人所有(青葉区) | フジ(23) | × |
| 個人所有(青葉区) | ケヤキ(25) | × |
| 個人所有(青葉区) | ウメ(26) | × |
| 個人所有(青葉区) | ケヤキ(28) | × |
| 個人所有(青葉区) | スギ(34) | × |
| 個人所有(青葉区) | エノキ(35) | × |
| 個人所有(宮城野区) | イチヨウ(68) | × |
| 騒音に係る環境基準のAA類型(B-⑭) | | |
| 特に静穏を要する地域 | × | これらの地域又は対象と計画地からの距離は、事業により騒音への影響が想定される範囲である200m以上離れていることから、特に配慮は要しない。 |

1.表中の番号(B-⑬、⑭)は、前述の選定基準の番号に対応する。

2.配慮区分

○:計画地に含まれており、直接的な影響が懸念される。

△:計画地からの距離及び事業特性等を考慮すると、間接的な影響が懸念される。

×:計画地からの距離及び事業特性等を考慮すると、特に配慮を要さない。

表5-4(7) 事業の立地を回避することが望ましい地域又は対象

| 指定地域 | 配慮区分 | 選定理由 |
|--|------|---|
| 本事業の立地にあたって相当程度の配慮を要する地域又は対象(Bランク) | | |
| 本事業の立地にあたって留意する地域又は対象(Cランク) | | |
| (土地の安定性) | | |
| 災害の危険箇所(地すべり危険箇所、急傾斜崩壊危険箇所、土石流危険渓流)(C-①) | × | 計画地及び周辺において、これらの危険箇所を含まないため、特に配慮を要しない。 |
| 30°以上の急傾斜地(C-②) | × | |
| (自然環境の保全性) | | |
| 注目すべき地形・地質(C-③) | | |
| 「青葉山丘陵と竜ノ口溪谷及びその下流部」 | × | これらの地域又は対象と計画地からの距離は、事業により地形・地質への影響が想定される範囲である400m以上離れていることから、特に配慮は要しない。 |
| 「霊屋下セコイヤ類化石林」 | × | |
| 「長町-利府線」 | × | |
| 「大年寺山」 | × | |
| 「鹿落坂」 | × | |
| 「虚空蔵淵」 | × | |
| 「古竜ノ口川」 | × | |
| 「広瀬川(牛越橋上流～愛宕橋間)」 | × | |
| 「竜ノ口溪谷-虚空蔵淵」 | × | |
| 自然性の高い植生(C-④) | | |
| 「チシマザサ-ブナ群団」 | × | 植生自然度9のこれらの植生は広瀬川沿いに見られ、これらの地域又は対象と計画地からの距離は、事業により植物への影響が想定される範囲である200m以上離れていることから、特に配慮は要しない。 |
| 「モミ-イヌブナ群集」 | × | |
| 「イヌシデ-アカシデ群落」 | × | |
| 「ケヤキ群落」 | × | |
| 「ヤナギ低木群落」 | × | |
| 植物生育地として重要な地域(C-⑤) | | |
| 「東北大学植物園のモミ林」 | × | これらの地域又は対象と計画地からの距離は、事業により植物への影響が想定される範囲である200m以上離れていることから、特に配慮は要しない。 |
| 「霊屋のスギ林」 | × | |
| 「名取川・広瀬川中～下流域の河畔植生」 | × | |
| 「七北田川下流域の河畔植生」 | × | |
| 「台原森林公園・真美沢公園の里地・里山植生」 | × | |
| 「与兵衛沼周辺の里地・里山植生」 | × | |
| 「茂ヶ崎・愛宕神社周辺の里地・里山植生」 | × | |
| 「三神峯公園周辺の里地・里山植生」 | × | |
| 「竜ノ口溪谷の自然林」 | × | |
| 「榴ヶ岡・新寺・木ノ下地区の緑地」 | × | これらの地域又は対象と計画地からの距離は、事業により植物への影響が想定される範囲である200m以内にあるが、立地を回避するものではなく、既に計画地周辺も市街化されていることから、特に配慮を要しない。 |
| 「八幡・国見・放山地区の緑地」 | × | これらの地域又は対象と計画地からの距離は、事業により植物への影響が想定される範囲である200m以上離れていることから、特に配慮は要しない。 |
| 「奥羽山脈～青葉山丘陵地域の植生(緑の回廊)」 | × | |
| 「丸田沢緑地(水の森公園)」 | × | |
| 注目すべき植物群落(C-⑥) | | |
| 「東北大学植物園のモミ林」 | × | これらの地域又は対象と計画地からの距離は、事業により植物への影響が想定される範囲である200m以上離れていることから、特に配慮は要しない。 |
| 「霊屋のスギ林」 | × | |
| 動物生息地として重要な地域(C-⑦) | | |
| 竜ノ口溪谷 | × | これらの地域又は対象と計画地からの距離は、事業により動物への影響が想定される範囲である200m以上離れていることから、特に配慮は要しない。 |
| 青葉山 | × | |
| 太白山・佐保山・鉤取国有林一帯 | × | |
| 広瀬川(中～下流域) | × | |
| 七北田川(中流域～河口) | × | |
| 低地の水田地帯 | × | |
| 福田町の田園 | × | |
| 奥羽山脈～青葉山丘陵地域への緑の回廊 | × | |
| 丸田沢緑地(水の森公園) | × | |

1.表中の番号(C-①～⑦)は、前述の選定基準の番号に対応する。

2.配慮区分

○:計画地に含まれており、直接的な影響が懸念される。

△:計画地からの距離及び事業特性等を考慮すると、間接的な影響が懸念される。

×:計画地からの距離及び事業特性等を考慮すると、特に配慮を要さない。

表5-4(8) 事業の立地を回避することが望ましい地域又は対象

| 指定地域 | 配慮区分 | 選定理由 | |
|----------------------------|------|---|---|
| 鳥獣保護区(C-⑧) | | | |
| 「仙台」(県設) | × | 仙台市の市街地に一樣に範囲指定されており、計画地周辺には注目すべき哺乳類・鳥類が確認されていないことから、特に配慮を要しない。 | |
| (自然との触れ合い性) | | | |
| 自然的景観資源(C-⑨) | | | |
| 仙台市広瀬町(断崖・絶壁) | × | これらの地域又は対象と計画地からの距離は、事業により景観への影響が想定される範囲である1,500m以上離れていることから、特に配慮は要しない。 | |
| 仙台市霊屋広瀬川面(断崖・絶壁) | × | | |
| 貝ヶ森中央公園 | × | | |
| 三居沢 | × | | |
| 西公園 | × | | |
| 小松島公園周辺 | × | | |
| 勾当台公園周辺 | △ | これらの地域又は対象と計画地からの距離は、事業により景観への影響が想定される範囲である1,500m以内であり、立地を回避するものではないが、間接的な影響が懸念される。 | |
| 勝山公園 | × | これらの地域又は対象と計画地からの距離は、事業により景観への影響が想定される範囲である1,500m以上離れていることから、特に配慮は要しない。 | |
| 水の森公園 | × | | |
| 青葉神社 | × | | |
| 東北大学川内キャンパス | × | | |
| 青葉山公園 | × | | |
| 東北大学植物園 | × | | |
| 亀岡八幡宮 | × | | |
| 宮城県美術館・仙台二高周辺 | × | | |
| 広瀬川中流域 | × | | |
| 台原緑地 | × | | |
| 台原森林公園 | × | | |
| 青葉通「ケヤキ並木」 | △ | | これらの地域又は対象と計画地からの距離は、事業により景観への影響が想定される範囲である1,500m以内であり、立地を回避するものではないが、間接的な影響が懸念される。 |
| 東照宮周辺 | × | | これらの地域又は対象と計画地からの距離は、事業により景観への影響が想定される範囲である1,500m以上離れていることから、特に配慮は要しない。 |
| とちのき公園 | × | | |
| 大崎八幡宮 | × | | |
| 良覚院丁公園(緑水庵庭園) | △ | これらの地域又は対象と計画地からの距離は、事業により景観への影響が想定される範囲である1,500m以内であり、立地を回避するものではないが、間接的な影響が懸念される。 | |
| 東北大学片平キャンパス | △ | | |
| 北目町通「ユリノキ並木」 | △ | | |
| 愛宕上杉通「イチヨウ並木」 | △ | | |
| 定禅寺通「ケヤキ並木」 | × | | |
| 北六番丁公園(六幽庵庭園) | × | | |
| 真美沢公園 | × | これらの地域又は対象と計画地からの距離は、事業により景観への影響が想定される範囲である1,500m以上離れていることから、特に配慮は要しない。 | |
| 宮城県中央児童館周辺 | × | | |
| 三神峯公園 | × | | |
| 竜の口溪谷 | × | | |
| 八木山本町周辺「ケヤキ並木」、 金剛沢緑地界隈 | × | | |
| 野草園 | × | | |
| 与兵衛沼・大堤公園周辺 | × | | |
| 苦竹のイチヨウ | × | | |
| 鶴ヶ谷中央公園周辺 | × | | |
| 榴岡公園 | △ | | これらの地域又は対象と計画地からの距離は、事業により景観への影響が想定される範囲である1,500m以内であり、立地を回避するものではないが、間接的な影響が懸念される。 |
| 榴岡天満宮 | △ | | |

1.表中の番号(C-⑧~⑨)は、前述の選定基準の番号に対応する。

2.配慮区分

○:計画地に含まれており、直接的な影響が懸念される。

△:計画地からの距離及び事業特性等を考慮すると、間接的な影響が懸念される。

×:計画地からの距離及び事業特性等を考慮すると、特に配慮を要さない。

表5-4(9) 事業の立地を回避することが望ましい地域又は対象

| 指定地域 | 配慮区分 | 選定理由 |
|---------------------------|------|---|
| (自然との触れ合い性) | | |
| 自然的景観資源(C-⑨) つづき | | |
| 宮城野通周辺 | △ | これらの地域又は対象と計画地からの距離は、事業により景観への影響が想定される範囲である1,500m以内であり、立地を回避するものではないが、間接的な影響が懸念される。 |
| 孝勝寺 | × | これらの地域又は対象と計画地からの距離は、事業により景観への影響が想定される範囲である1,500m以上離れていることから、特に配慮は要しない。 |
| 広瀬川下流域 | × | |
| 遠見塚小学校周辺(遠見塚古墳含む) | × | |
| 卸町通「ケヤキ並木」 | × | |
| 仙台一高のサクラ | △ | これらの地域又は対象と計画地からの距離は、事業により景観への影響が想定される範囲である1,500m以内であり、立地を回避するものではないが、間接的な影響が懸念される。 |
| 新寺界限 | △ | |
| 若林区役所周辺 | × | これらの地域又は対象と計画地からの距離は、事業により景観への影響が想定される範囲である1,500m以上離れていることから、特に配慮は要しない。 |
| 薬師堂周辺 (陸奥国分寺薬師堂及び国分寺跡) | × | |
| 白山神社 | × | |
| 白山神社 | × | |
| 文化的景観資源(C-⑩) | | |
| 芭蕉の辻 | △ | これらの地域又は対象と計画地からの距離は、事業により景観への影響が想定される範囲である1,500m以内であり、立地を回避するものではないが、間接的な影響が懸念される。 |
| 国分町 | △ | |
| 仙台駅周辺(ガス灯のある町五番街) | △ | |
| 成田山経ヶ峰国分寺 | × | |
| 原田甲斐屋敷門 | × | これらの地域又は対象と計画地からの距離は、事業により景観への影響が想定される範囲である1,500m以上離れていることから、特に配慮は要しない。 |
| 青葉神社 | × | |
| 仙台城跡(護国神社等含む) | × | |
| 魯迅の碑 | × | |
| 亀岡八幡宮 | × | |
| 東照宮周辺 | × | |
| 龍宝寺 | × | |
| 大崎八幡宮 | × | |
| 輪王寺及びその庭園 | × | |
| 資福寺 | × | |
| 北山界限 | × | |
| 経ヶ峯(瑞鳳殿周辺) | × | |
| 愛宕山界限(愛宕神社含む) | × | |
| 多賀神社 | × | |
| 大年寺山 | × | |
| 仙台歴史民俗資料館(旧歩兵第4連隊兵舎) | △ | |
| 榴岡天満宮 | △ | |
| 三沢初子の墓など | △ | |
| 孝勝寺 | △ | |
| 遠見塚小学校周辺(遠見塚古墳含む) | × | これらの地域又は対象と計画地からの距離は、事業により景観への影響が想定される範囲である1,500m以上離れていることから、特に配慮は要しない。 |
| 新寺界限 | × | |
| 三宝大荒神のイチョウ | △ | これらの地域又は対象と計画地からの距離は、事業により景観への影響が想定される範囲である1,500m以内であり、立地を回避するものではないが、間接的な影響が懸念される。 |
| 薬師堂周辺 (陸奥国分寺薬師堂及び国分寺跡) | × | これらの地域又は対象と計画地からの距離は、事業により景観への影響が想定される範囲である1,500m以上離れていることから、特に配慮は要しない。 |
| 白山神社 | × | |

1.表中の番号(C-⑨~⑩)は、前述の選定基準の番号に対応する。

2.配慮区分

○:計画地に含まれており、直接的な影響が懸念される。

△:計画地からの距離及び事業特性等を考慮すると、間接的な影響が懸念される。

×:計画地からの距離及び事業特性等を考慮すると、特に配慮を要さない。

表5-4(10) 事業の立地を回避することが望ましい地域又は対象

| 指定地域 | 配慮区分 | 選定理由 |
|---|------|---|
| 景観地区及び広告物モデル地区(C-⑪) | | |
| 「宮城野通景観地区」 | ○ | 計画地の大部分が「宮城野通景観地区」及び「広告物モデル地区」に含まれており、直接的な配慮が必要である。 |
| 「宮城野通広告物モデル地区」 | ○ | |
| 自然との触れ合いの場(C-⑫) | | |
| 「五橋公園」(都市計画公園) | △ | これらの地域又は対象と計画地からの距離は、事業により自然との触れ合いへの影響が想定される範囲である500m以内であり、立地を回避するものではないが、間接的な影響が懸念される。 |
| 「駅東3号公園」(都市計画公園) | △ | |
| 「駅東4号公園」(都市計画公園) | △ | |
| 「新寺小路1号公園」(都市計画公園) | △ | |
| 「新寺小路4号公園」(都市計画公園) | △ | |
| 「榴岡三丁目公園」(都市公園) | △ | |
| 「榴岡三丁目東公園」(都市公園) | △ | |
| 「新寺小路緑道」(都市公園) | △ | |
| 北目町通「ユリノキ並木」 | △ | |
| 青葉通「ケヤキ並木」 | △ | |
| 愛宕上杉通「イチョウ並木」 | △ | |
| 宮城野通周辺 | △ | |
| 新寺界限 | △ | |
| 「水の森公園」、「貝ヶ森中央公園」、「大崎八幡宮」、「北六番丁公園(六幽庵庭園)」、「北山界限」、「三居沢」、「広瀬川中流域」、「宮城県美術館・仙台二高周辺」、「亀岡八幡宮」、「東北大学川内キャンパス」、「東北大学植物園」、「経ヶ峯(瑞鳳殿周辺)」、「青葉山公園」、「西公園」、「東北大学片平キャンパス」、「良覚院丁公園」、「定禅寺通(ケヤキ並木)」、「勾当台公園周辺」、「勝山公園」、「東照宮周辺」、「小松島公園周辺」、「台原森林公園」、「台原緑地」、「とちのき公園」、「三沢初子の墓など」、「榴岡公園」、「榴岡天満宮」、「苦竹のイチョウ」、「与兵衛沼・大堤公園周辺」、「鶴ヶ谷中央公園周辺」、「仙台一高のサクラ」、「薬師堂周辺」、「若林区役所周辺」、「遠見塚小学校周辺」、「三宝大荒神のイチョウ」、「広瀬川下流域」、「卸町通(ケヤキ並木)」、「竜ノ口溪谷」、「八木山本町周辺(ケヤキ並木)」、「金剛沢緑地界限」、「三神峯公園」、「多賀神社」、「野草園」、「宮城野中央児童館周辺」、「大年寺山」、「愛宕山界限」、「真美沢公園」及び「五橋公園、駅東3号公園、駅東4号公園、新寺小路1号公園、新寺小路4号公園を除く都市計画公園(計140箇所)」、「榴岡三丁目公園、榴岡三丁目東公園、新寺小路緑道を除く都市公園(668箇所)」 | × | |
| (生活環境の保全性) | | |
| 第一種低層住居専用地域、第二種低層住居専用地域、第一種中高層住居専用地域、第二種中高層住居専用地域及び文教地区(C-⑬) | × | これらの地域又は対象と計画地からの距離は、事業により騒音への影響が想定される範囲である200m以上離れていることから、特に配慮は要しない。 |
| 湧水(C-⑭) | | |
| 「山上清水」、「野田の清水」、「青葉神社内湧水」、「輪王寺内湧水」、「御清水」、「清水門」 | × | これらの地域又は対象と計画地からの距離は、事業により水象への影響が想定される範囲である400m以上離れていることから、特に配慮は要しない。 |

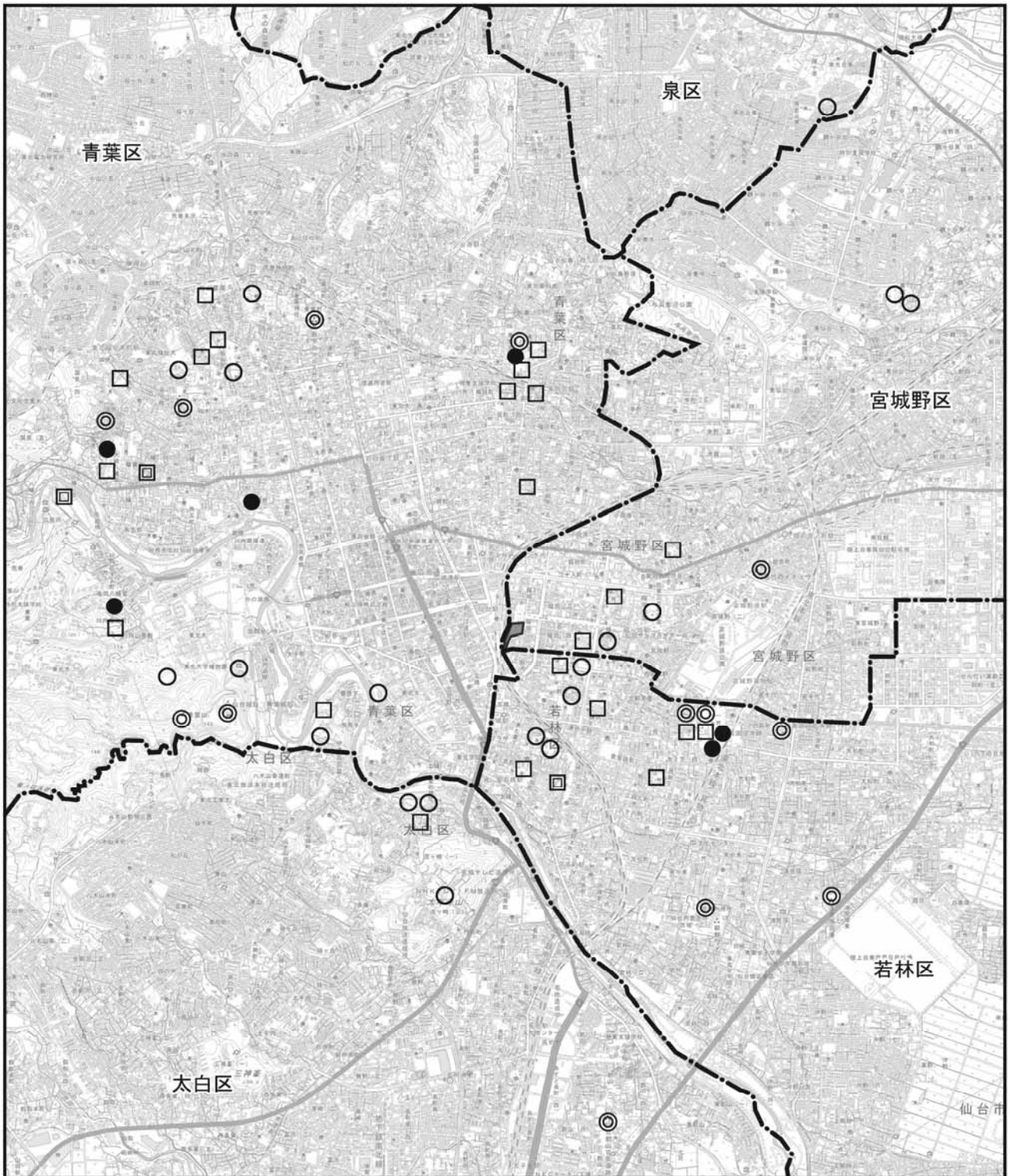
1.表中の番号(C-⑪～⑭)は、前述の選定基準の番号に対応する。

2.配慮区分








○:計画地に含まれており、直接的な影響が懸念される。

△:計画地からの距離及び事業特性等を考慮すると、間接的な影響が懸念される。

×:計画地からの距離及び事業特性等を考慮すると、特に配慮を要さない。



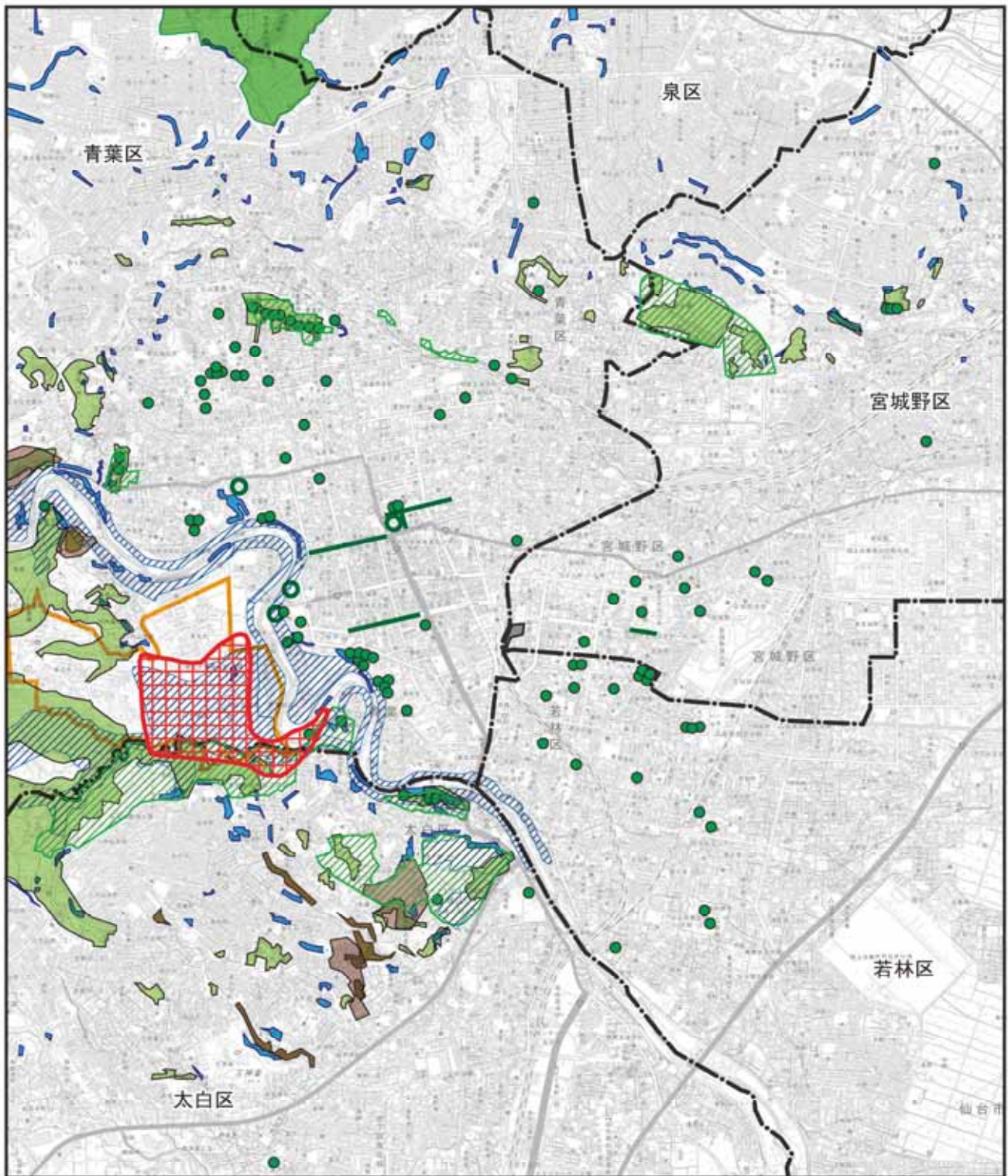
凡例

- | | | |
|--|--|---|
|  計画地 |  国指定文化財 |  国登録文化財 |
|  区境界線 |  県指定文化財 |  市登録文化財 |
| |  市指定文化財 | |

出典：「仙台市の文化財（指定文化財及び登録文化財）の種類と数」（平成26年3月仙台市教育委員会）

図5-1 事業の立地を回避することが望ましい地域又は対象

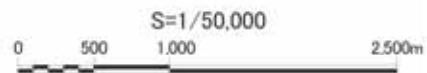


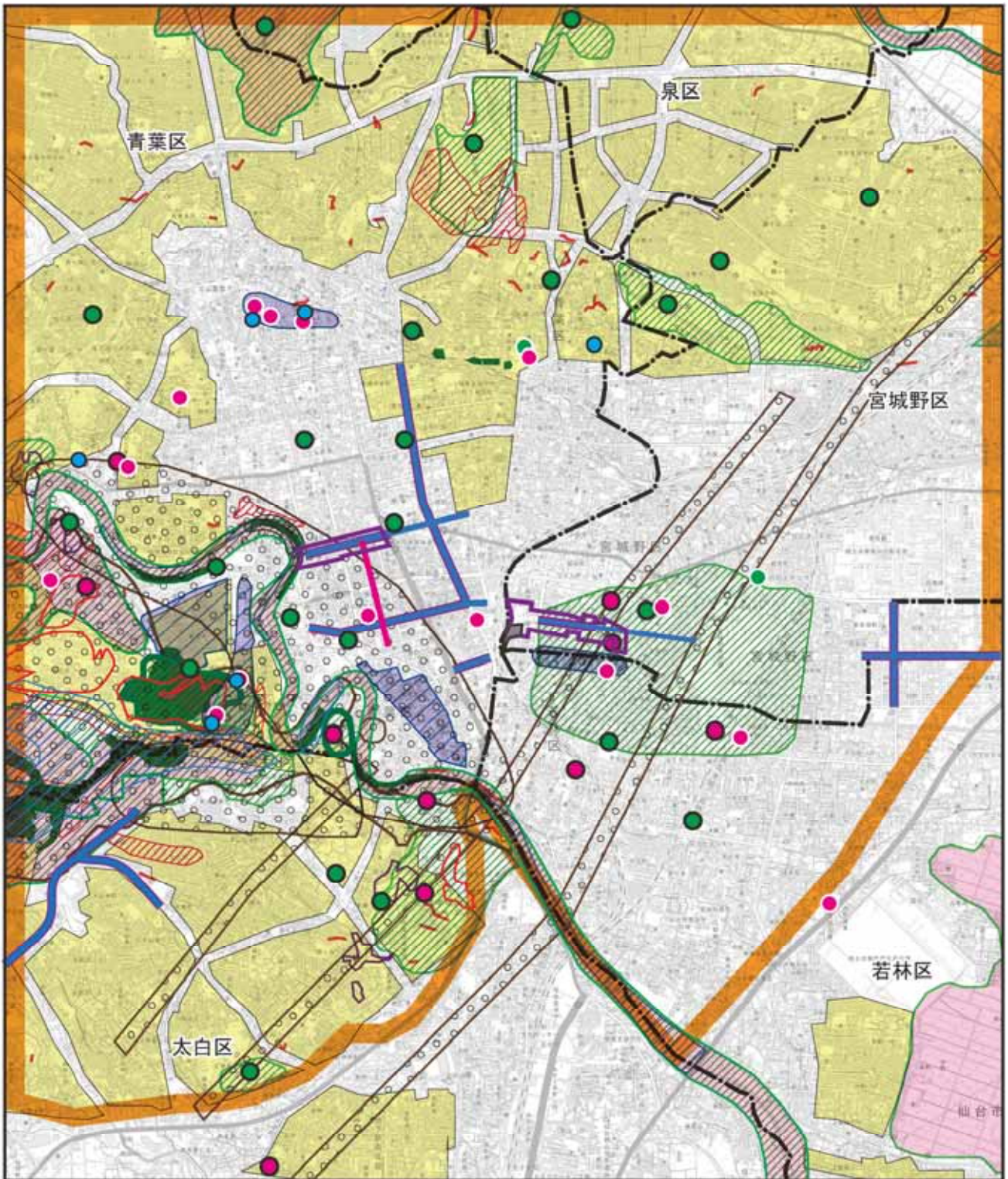


凡例

- | | | |
|------------|-------------|------------------|
| 計画地 | 鳥獣保護区特別保護地区 | 騒音環境基準 (AA類型の地域) |
| 区境界線 | 風致地区 | |
| 砂防指定地 | 保存樹木 | |
| 地すべり防止区域 | 保存樹林 | |
| 急傾斜地崩壊危険区域 | 保存緑地 | |
| 緑地環境保全地域 | 広瀬川環境保全区域 | |

図5-2 事業の立地にあたって相当程度の配慮を要する地域又は対象





凡例

- | | | |
|------------|---------------|------------------------|
| 計画地 | 注目すべき地形・地質 | 自然的景観資源 |
| 区境界線 | 自然性の高い植生 | 文化的景観資源 |
| 地すべり危険箇所 | 湧水 | 景観地区及び広告物モデル地区 |
| 急傾斜崩壊危険箇所 | 鳥獣保護区 | 自然との触れ合いの場 |
| 土石流危険渓流 | 植物生息地として重要な地域 | 第一種・第二種低層住居専用地域 |
| 30°以上の急傾斜地 | 注目すべき植物群落 | 第一種・第二種中高層住居専用地域及び文教地区 |
| | 動物生育地として重要な地域 | |

図5-3 事業の立地にあたって留意する地域又は対象

S=1/50,000
0 500 1,000 2,500m



5.1.3 事業の立地を回避することが望ましい地域又は対象の選定結果

選定基準に該当する「事業の立地を回避することが望ましい地域又は対象」の選定結果は、表5-5に示すとおりである。

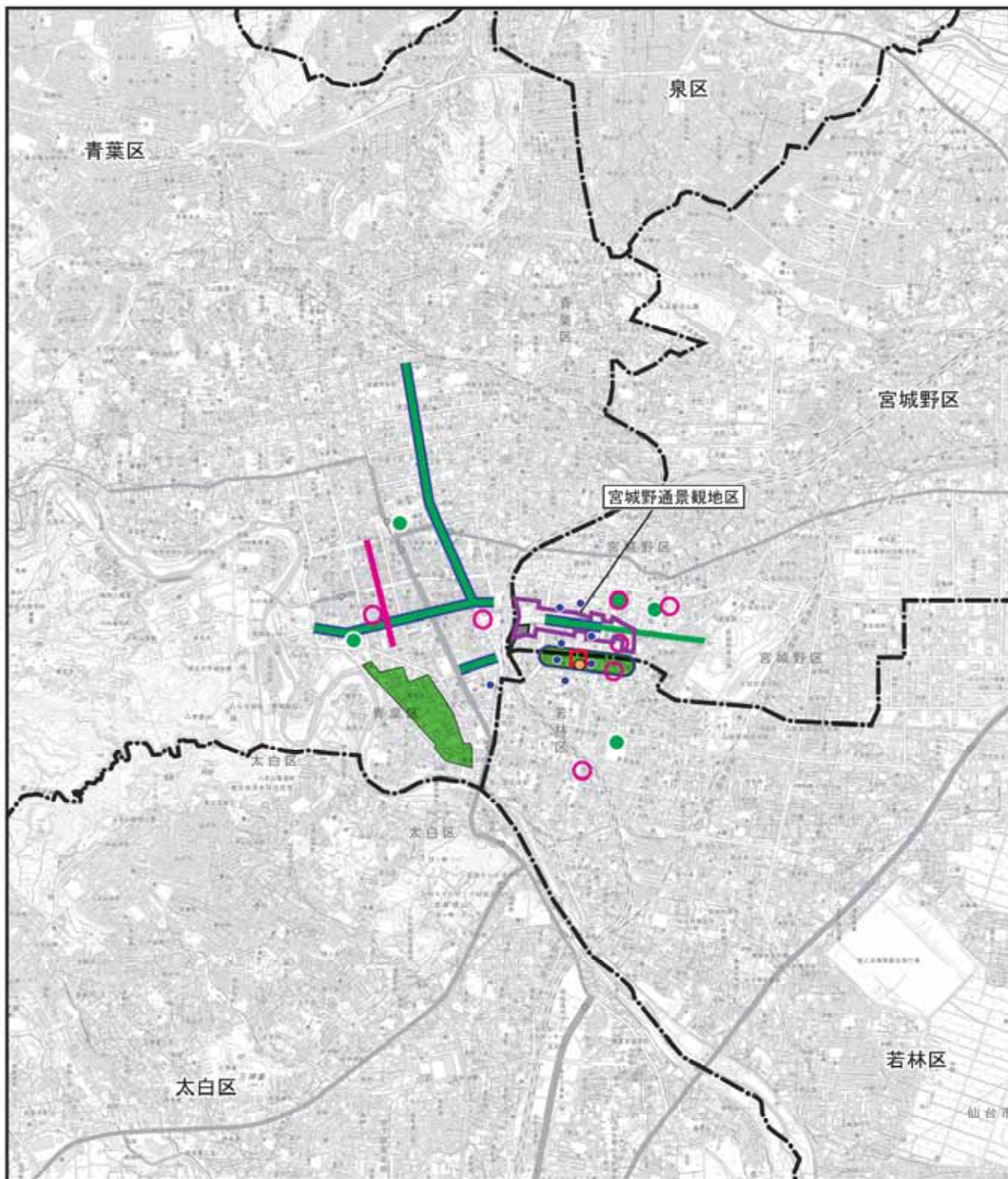
調査範囲には、「事業の立地を回避すべき地域又は対象(Aランク)」のうち、直接的な影響が懸念されるもの（配慮区分○）は存在しないが、間接的な影響が懸念されるもの（配慮区分△）として、正楽寺本堂・山門が存在する。

「事業の立地にあたって相当程度の配慮を要する地域又は対象(Bランク)」のうち、直接的な影響が懸念されるもの（配慮区分○）は存在しないが、間接的な影響が懸念されるもの（配慮区分△）として、正楽寺(イチョウ、クスノキ)が存在する。

「事業の立地にあたって留意する地域又は対象(Cランク)」のうち、直接的な影響が懸念されるもの（配慮区分○）として景観地区及び広告物モデル地区である「宮城野通景観地区」及び「宮城野通広告物モデル地区」が存在する。また、間接的な影響が懸念されるもの（配慮区分△）として、自然的景観資源、文化的景観資源及び自然との触れ合いの場を示した地域又は対象が存在する。

表5-5 事業の立地を回避することが望ましい地域又は対象の選定結果

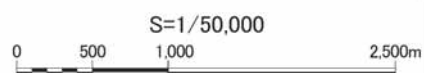
| 指定区分 | 指定地域 | 配慮区分 |
|------------------------------------|--|------|
| 本事業の立地を回避すべき地域又は対象(Aランク) | | |
| 指定文化財 A-② | 正楽寺本堂・山門 | △ |
| 本事業の立地にあたって相当程度の配慮を要する地域又は対象(Bランク) | | |
| 保存樹木 B-⑬ | 正楽寺(イチョウ、クスノキ) | △ |
| 本事業の立地にあたって留意する地域又は対象(Cランク) | | |
| 自然的景観資源 C-⑨ | 勾当台公園周辺、青葉通(ケヤキ並木)、良覚院丁公園(緑水庵庭園)、東北大学片平キャンパス、北目町通(ユリノキ並木)、愛宕上杉通(イチョウ並木)、榴岡公園、榴岡天満宮、宮城野通周辺、仙台一高のサクラ、新寺界限 | △ |
| 文化的景観資源 C-⑩ | 芭蕉の辻、国分町、仙台駅周辺(ガス灯のある町五番街、仙台歴史民俗資料館(旧歩兵第4連隊兵舎)、榴岡天満宮、三沢初子の墓など、孝勝寺、三宝大荒神のイチョウ、 | △ |
| 景観地区及び広告物モデル地区 C-⑪ | 宮城野通景観地区、宮城野通広告物モデル地区 | |
| 自然との触れ合いの場 C-⑫ | 五橋公園、駅東3号公園、駅東4号公園、新寺小路1号公園、新寺小路4号公園、榴岡三丁目公園、榴岡三丁目東公園、新寺小路緑道、北目町通(ユリノキ並木)、青葉通(ケヤキ並木)、愛宕上杉通(イチョウ並木)、宮城野通周辺、新寺界限 | △ |



凡例

- | | | |
|--|--|--|
|  計画地 |  景観地区及び広告物モデル地区 |  保存樹木 |
|  区境界線 |  自然的景観資源 |  市登録文化財 |
| |  文化的景観資源 | |
| |  自然との触れ合いの場 | |

図5-4 事業計画事業予定地の立案にあたって留意する地域又は対象と事業予定地との位置関係



5.2 自然環境保全等の観点から配慮すべき事項又は環境保全の方針

「事業計画の立案にあたって留意する地域又は対象」と計画地との位置関係は、図5-4に示すとおりである。

事業計画の立案、環境影響評価の実施にあたって配慮すべき事項又は環境保全の方針等は、以下に示すとおりである。

(1) 水象

計画地周辺には、湧水はなく、環境影響評価の実施に際して留意する必要はない。ただし、本事業において建築物の建築にあたり掘削を行うこと、供用後に井水を利用する可能性があることから施工方法や供用後の水利用に留意する必要がある。

(2) 地形・地質

計画地周辺には、注目すべき地形・地質はなく、環境影響評価の実施に際して留意する必要はない。ただし、本事業において建築物の建築にあたり掘削を行うことから地下水の漏出等により地盤沈下の可能性があり、施工方法に留意する必要がある。

(3) 植物

調査範囲には、自然性の高い植生や植物生育地として重要な地域が見られるものの、計画地からの距離及び事業特性を並びに計画地周辺の市街化の状況を考慮した上で環境影響評価の実施に際して留意が必要な植生や植物種、樹木等はない。ただし、計画地は「仙台市みどりの基本計画」に基づく「仙台都心部緑化重点地区」に位置しており、重点プロジェクトである「百年の杜」シンボルエリア形成プロジェクトに位置付けられる「市街地のみどりの回廊づくり事業」の対象区域内でもあることから緑化計画に留意する必要がある。

(4) 動物

調査範囲には、注目すべき動物種や動物生息地として重要な地域が見られるものの、計画地からの距離及び事業特性を並びに計画地周辺の市街化の状況を考慮した上で環境影響評価の実施に際して留意が必要な動物種の分布はない。

(5) 景観

計画地は、市街地中心部に位置しており、周辺は市街化が進み、既に高層建築物が存在し、また新たな高層建築物の工事も行われているものの、計画地周辺には景観資源として宮城野通や公園が位置していることから環境影響評価の実施に際して留意する必要がある。

また、計画地は「宮城野通景観地区」や「宮城野通広告物モデル地区」に指定されていることから、事業計画の立案にあたって留意する必要がある。

(6) 自然との触れ合いの場

計画地周辺には、自然との触れ合いの場としての公園や宮城野通などが存在するが、自然との触れ合いの場を改変するものではない。本事業の工事用車両や関連車両の走行による影

響を低減させるため、工事計画や交通計画の立案に際して留意する必要がある。

(7) 文化財

計画地周辺には市登録文化財指定の正楽寺本堂・山門が位置しており、また保存樹木である正楽寺のイチョウやクスノキが存在するが、それらを改変するものではない。本事業の工事用車両や関連車両の走行による影響を低減させるため、工事計画や交通計画の立案に際して留意する必要がある。