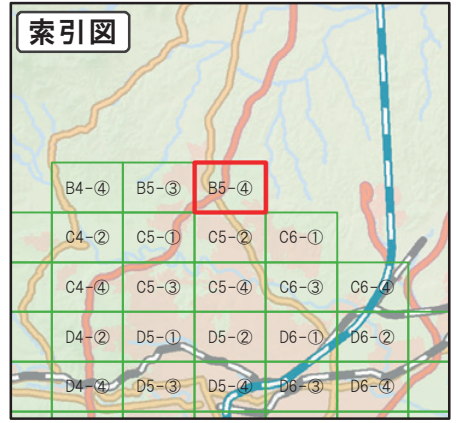



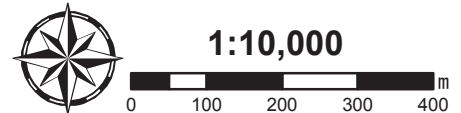
# 1/10,000 仙台市宅地造成履歴等情報マップ（旧地形図）

B5-④



**【マップのご利用にあたって】**

- 当マップは、既存の資料を整理して作成したもので、実際とは状況が異なる場合がありますので、参考図としてご利用ください。
- 当マップの作成には、仙台市で1958～1968年に作成された都市計画図および1947～1948年に撮影された米軍空中写真を利用しています。
- 作成に利用した図面のゆがみ等により、実際の位置とずれていることがあります。



仙台市  
(2013年3月作成)

※「この空中写真は、国土地理院長の承認を得て、同院発行の空中写真を複製したものである。(承認番号 平25情複、第41号)」