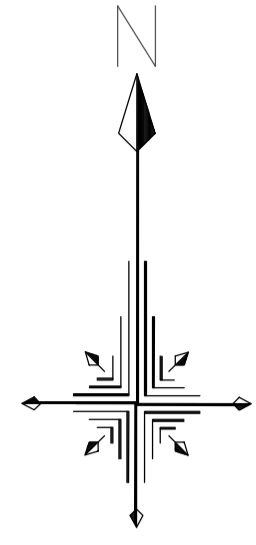
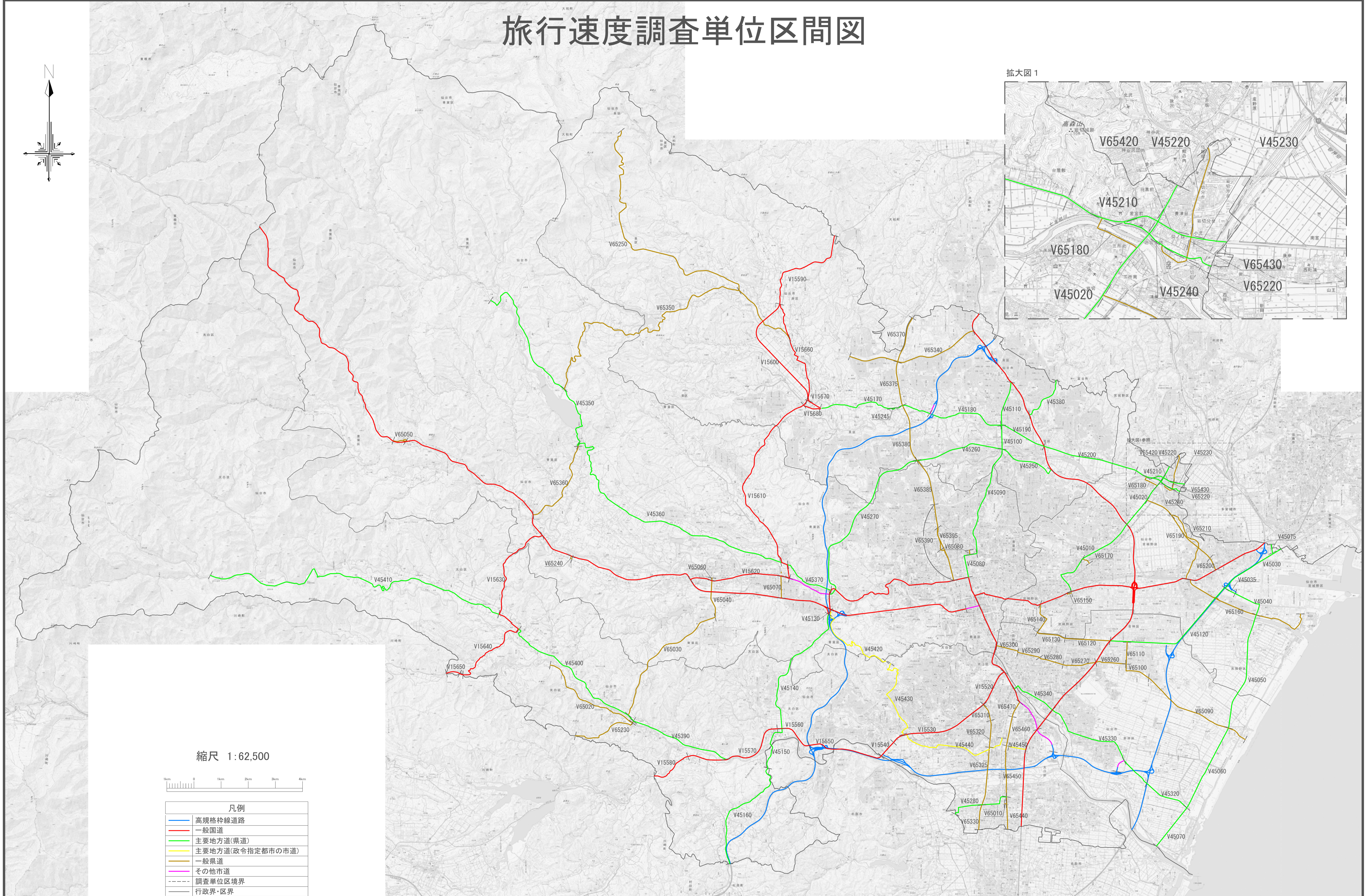
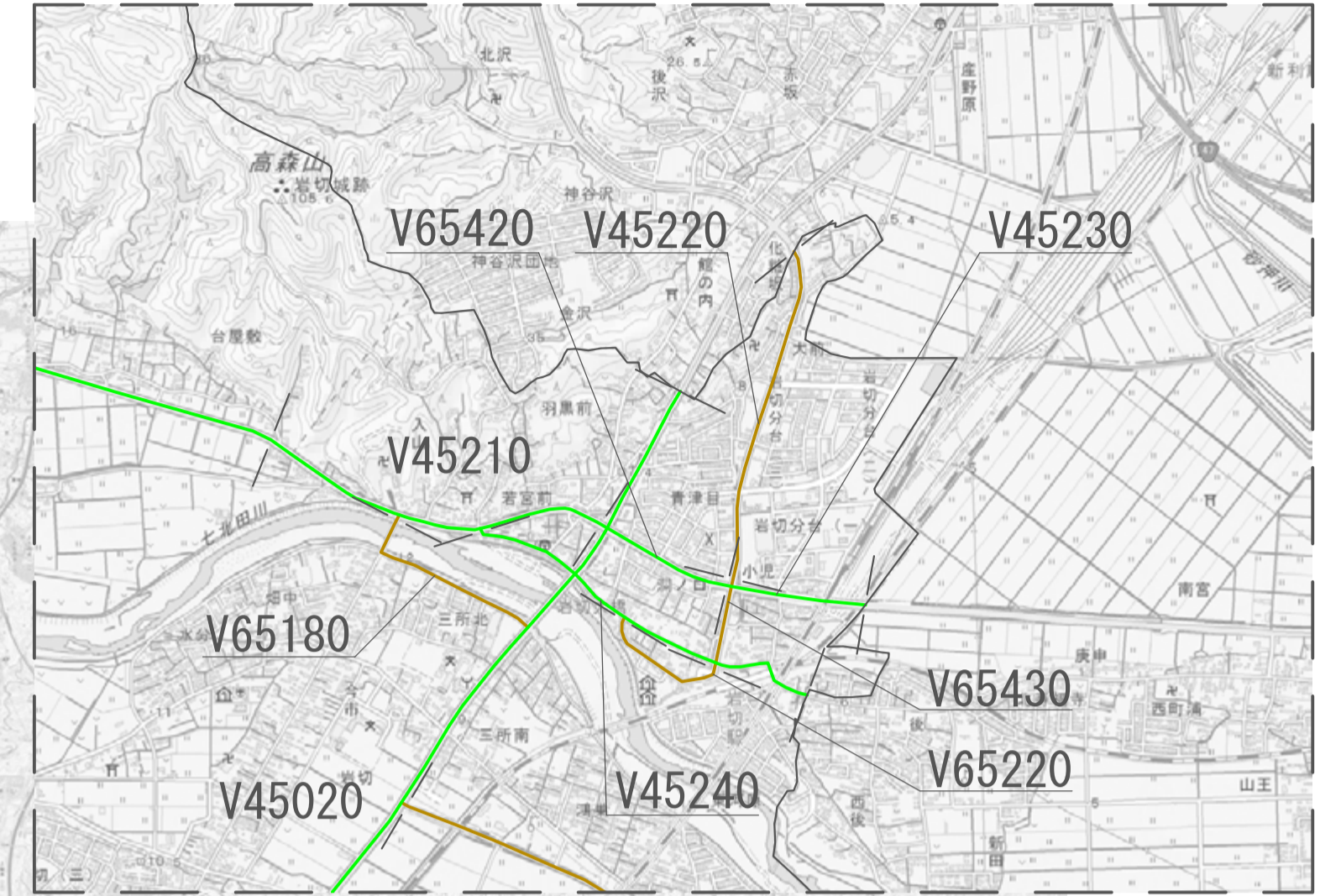


# 旅行速度調査単位区間図



拡大図 1



縮尺 1:62,500



| 凡例  |                  |
|---|------------------|
| <span style="color: blue;">—</span>                     | 高規格幹線道路          |
| <span style="color: red;">—</span>                      | 一般国道             |
| <span style="color: green;">—</span>                    | 主要地方道(県道)        |
| <span style="color: yellow;">—</span>                   | 主要地方道(政令指定都市の市道) |
| <span style="color: orange;">—</span>                   | 一般県道             |
| <span style="color: magenta;">—</span>                  | その他市道            |
| <span style="border-bottom: 1px dashed black;">—</span> | 調査単位区境界          |
| <span style="border-bottom: 1px solid black;">—</span>  | 行政区・区界           |

注)旅行速度調査単位区間番号は仙台市管理道路のみ图示