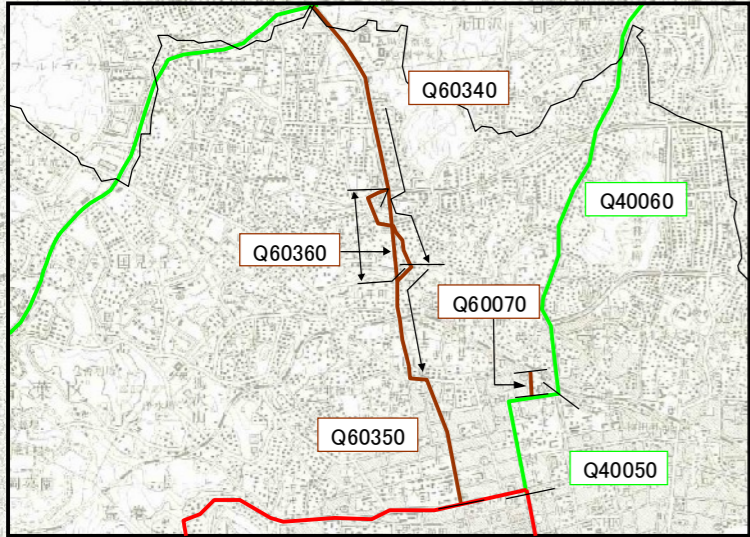
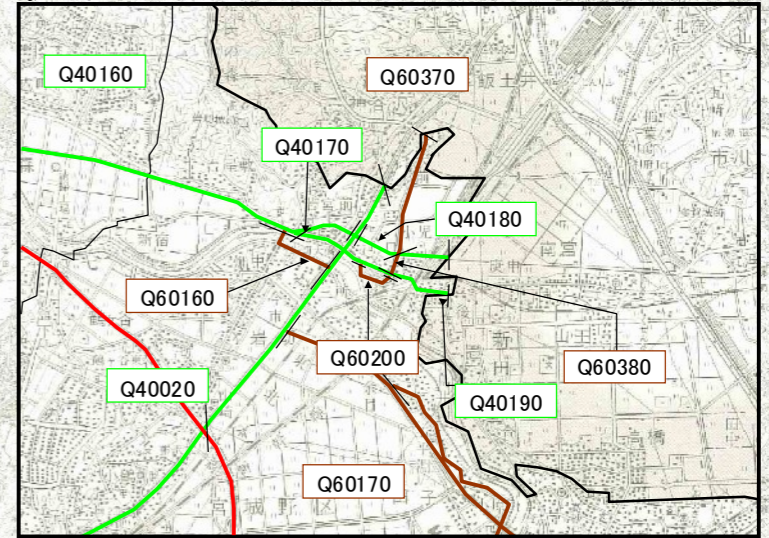


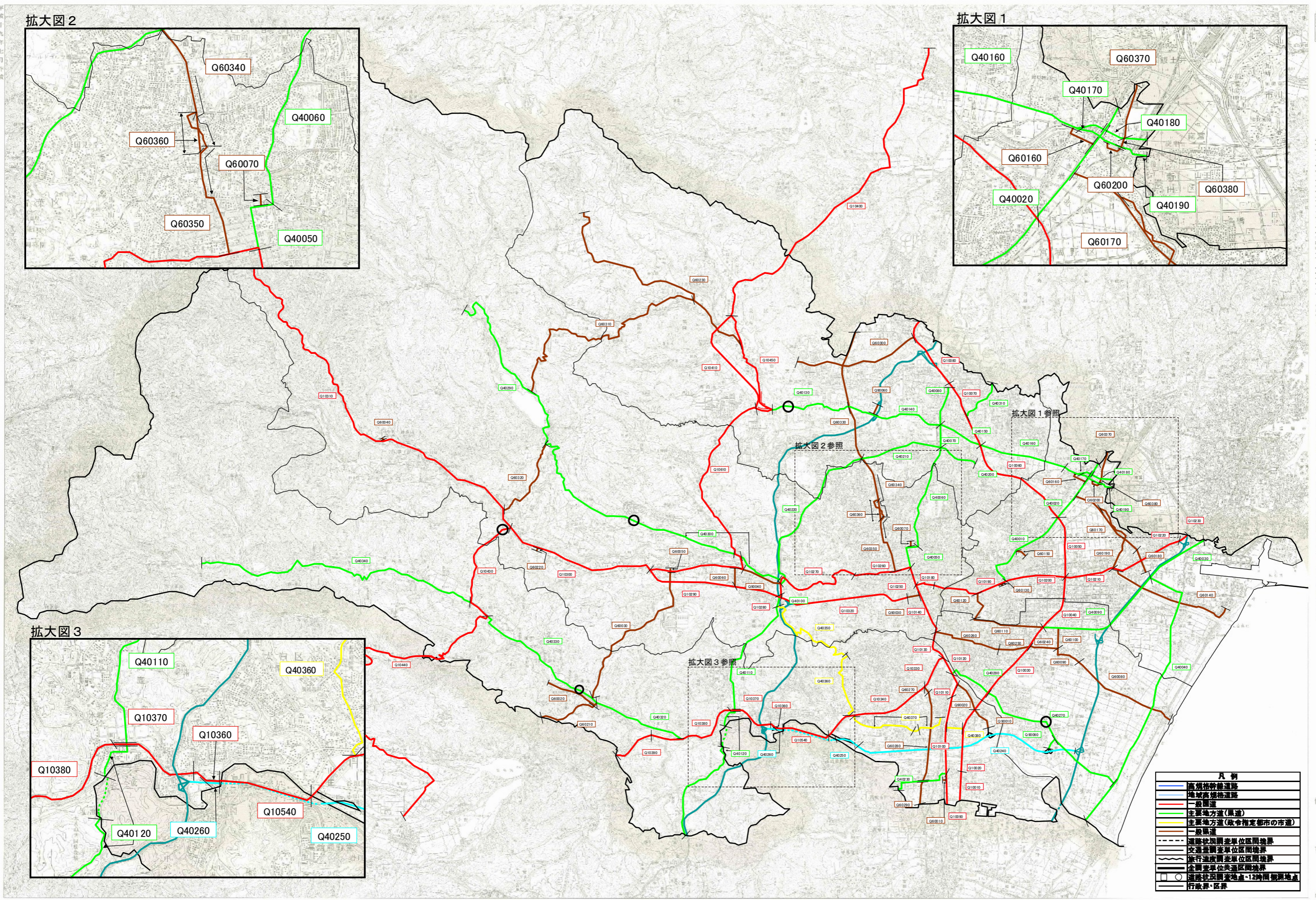
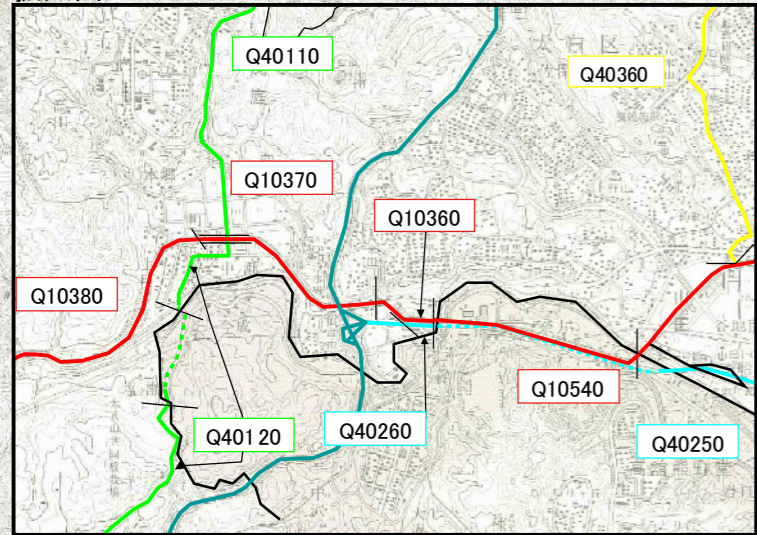
拡大図2



拡大図1



拡大図3



凡例

	高規格幹線道路
	国道
	主要地方道(県道)
	主要地方道(政令指定都市の市道)
	一般道
	道路状況調査単位区間境界
	交通量調査単位区間境界
	旅行調査調査単位区間境界
	全調査単位区間境界
	道路状況調査地点-12時間観測地点
	行政界・区界