

別記様式第2号（第7条関係）


（2）の位置図の作成には、「せんだいくらしのマップ」をご利用ください。

① Google などの検索ソフトで「せんだいくらしのマップ」を検索

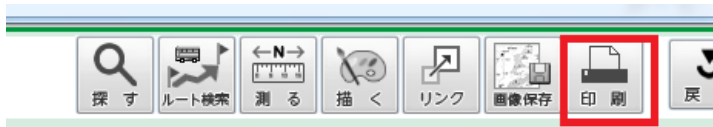
② [せんだいくらしのマップ | トップページ](#)を選択（クリック）



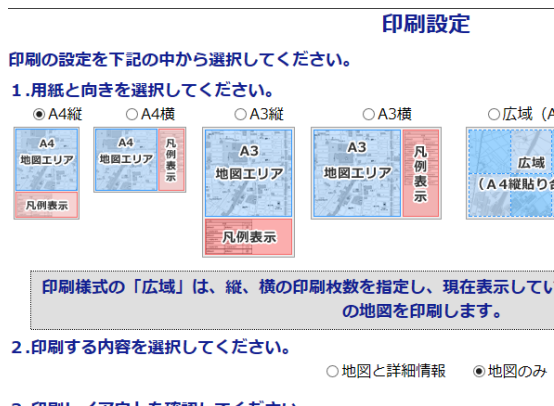
③ 画面右上の「登録情報の検索をします。」と表示された箇所に入力  
例えば、「[泉中央公園](#)」と入力し検索してください。



④ 表示された地図の大きさを 1/2500 に調整したうえで、印刷を選択し



⑤印刷設定画面で、A4 縦、地図のみを選択



⑥レイアウト表示画面で、「[広域図を表示](#)」と「[凡例を表示](#)」の☑からチェックを外し（□）印刷し、**集積場所と個数**を記入してください。



以上 ご協力をお願いします。