

# 泉区のプロフィール


泉区は仙台市の北部に位置しています。仙台市営地下鉄泉中央駅周辺には、泉区役所や泉図書館、仙台銀行ホールイズミティ21(泉文化創造センター)のほか、Jリーグ「ベガルタ仙台」、WEリーグ「マイナビ仙台レディース」の活動本拠地「ユアテックスタジアム仙台」などの文化スポーツ施設、駅前広場、ショッピングセンターが整備され、都市的な賑わいを見せています。

また、区のシンボルとなっている泉ヶ岳とその周辺は、広大な自然環境の中、スキー場などが整備され、憩いの場となっています。



# 泉区アクセス

仙台市交通局 TEL022-224-5111  
宮城交通株式会社 TEL022-771-5310



地下鉄南北線 泉中央 八乙女 黒松 旭ヶ丘 北仙台 仙台

JRのご案内 仙山線

JRのご案内 東北新幹線・東北本線・仙石線・常磐線・仙台空港アクセス線

青葉通一番町

地下鉄東西線

# 観光スポット

## 27 仙台泉プレミアム・アウトレット

場所 仙台市泉区寺岡6-1-1  
TEL 022-342-5310

緑豊かな泉パークタウン内に、上質で落ち着いたアメリカ東北部の街並みをイメージしたショッピング施設が「仙台泉プレミアム・アウトレット」です。国内外の有名ブランドが多数そろい、アウトレットならではのお買い得価格でショッピングが楽しめます。



## 45 ユアテックスタジアム仙台

場所 仙台市泉区七北田字柳78  
TEL 022-375-7800

Jリーグ「ベガルタ仙台」、WEリーグ「マイナビ仙台レディース」のホームスタジアムとして多くの市民「サポーター」に親しまれているユアテックスタジアム仙台。「劇場型スタジアム」をテーマに誕生し、2万席を覆う屋根は雨をしのぐだけでなく、プレーヤーと観客の熱気と歌声を包み込み、まさに劇場のように一体化した興奮と感動を創り出します。



## 15 泉ボタニカルガーデン

場所 仙台市泉区福岡字赤下1  
TEL 0120-027-028

21,000坪の広大な敷地には、4月から11月まで四季折々の草花で彩られます。植物観察はもちろん、ピクニックにも最適です。



## 24 阿部蒲鉾店 泉工場

場所 仙台市泉区明通4-10  
TEL 022-378-3700  
見学期間 7月下旬から8月中旬、11月中旬から12月、工場指定日は見学不可

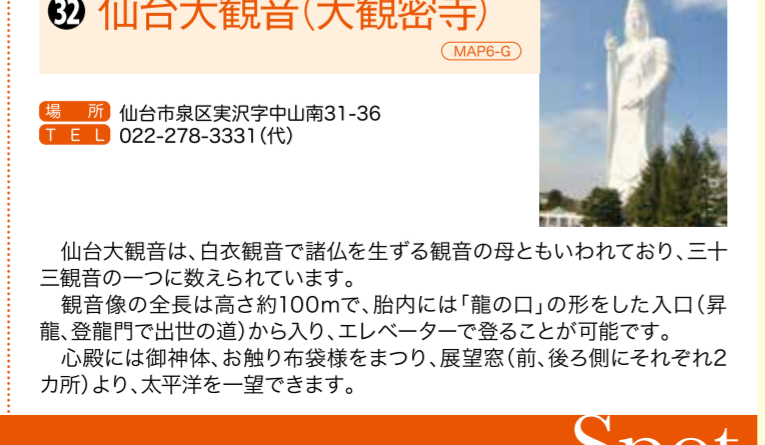
宮城・仙台の名産品、笹かまぼこが泉パークタウン工業流通団地という自然豊かな場所で作られています。工場内には直売所もあり、製造過程の見学(10:00~14:00要予約)もできます。



## 32 仙台大観音(大観密寺)

場所 仙台市泉区美沢字中山南31-36  
TEL 022-278-3331(代)

仙台大観音は、白衣観音で諸仏を生ずる観音の母ともいわれおり、三十三観音の一つに数えられています。観音像の全長は高さ約100mで、胎内には「龍の口」の形をした入口(昇龍、登龍門で出世の道)から入り、エレベーターで登ることが可能です。心殿には御神体、お触り布袋様をまつり、展望窓(前、後ろ側にそれぞれ2カ所)より、太平洋を一望できます。



# 泉ヶ岳



## 29 賀茂神社

場所 仙台市泉区福岡字山8-1 TEL/022-347-3356

賀茂神社は、元は塩竈神社にあったものを仙台藩四代藩主伊達綱村の命により元禄9年(1696年)に東宮賀茂御祖神社(下賀茂社)、同10年西宮賀茂別雷神社(上賀茂社)を造営し、現在地に遷宮しました。これらは昭和39年に県の文化財に指定されています。なお、神社入口を彩るイロハモミジの紅葉は見るものを圧倒します。



## 3 あららぎ山

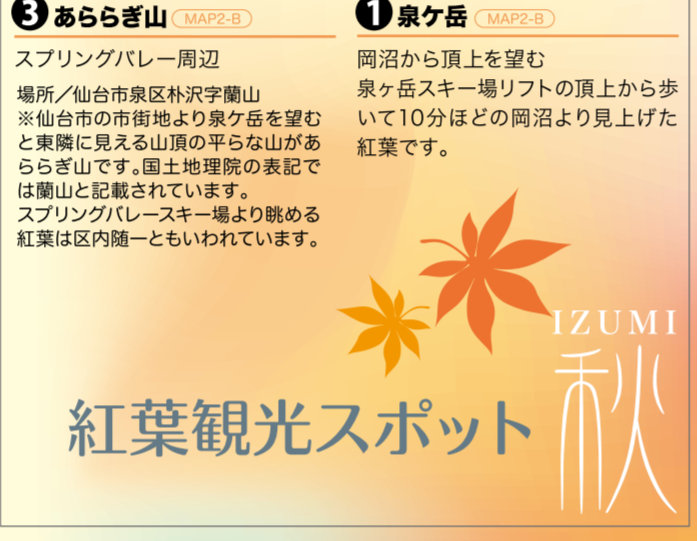
場所 仙台市泉区朴沢字蘭山

春から秋にかけて、山頂の平らな山があららぎ山です。国土地理院の表記では蘭山と記載されています。スプリングバレースキー場より眺める紅葉は区内随一ともいわれています。

## 1 泉ヶ岳

場所 仙台市泉区福岡字山9-8 TEL/022-379-2151

泉ヶ岳の自然に親しむ活動を支援する生涯学習施設です。泉ヶ岳の自然や周辺情報等を提供するほか、休憩コーナーもあり、売店と軽食処を併設しています。敷地内に市民キャンプ場もあり、ご家族やグループで気軽にアウトドアライフを楽しめます。



# 夏のIZUMI

## 40 七北田公園

場所 仙台市泉区七北田字赤生津4 TEL/022-375-9911

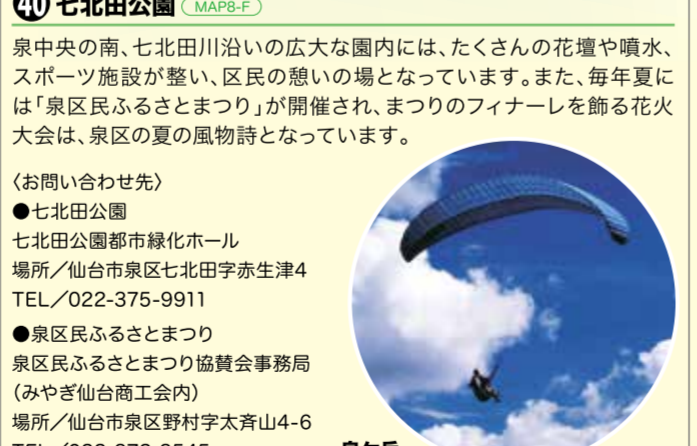
泉中央の南、七北田川沿いの広大な園内には、たくさんの花壇や噴水、スポーツ施設が整い、区民の憩いの場となっています。また、毎年夏には「泉区民ふるさとまつり」が開催され、まつりのフィナーレを飾る花火大会は、泉区の夏の風物詩となっています。



## 42 龍門山 洞雲寺

場所 仙台市泉区大沢2-3-9 TEL/022-371-0550

洞雲寺は、歴史ある名刹として知られており、「日本三山寺」の一つに数えられています。境内には、春は花で華やか、夏は竹林の中を涼風が吹きわたり、秋は紅葉で燃え、冬は深い雪に包まれます。



## 43 長命館公園

場所 仙台市泉区長命館1-1 TEL/022-376-7886

泉ヶ岳へ向かう途中の防雪シェルターを抜けた所と、寺岡3-4丁目の車道沿いに広がる桜並木です。徒歩での散策はもちろん、長い桜並木をドライブしながら走り抜け、車窓から眺める桜景色もとても美しくあります。



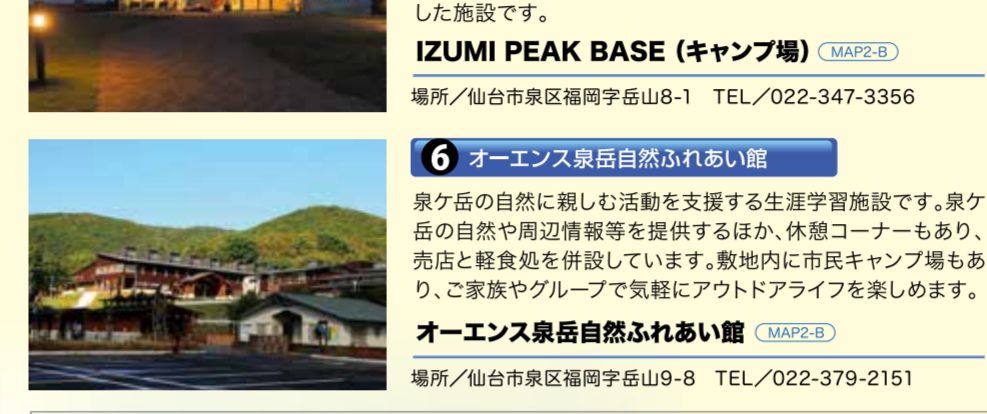
# 泉ヶ岳



## 56 IZUMI PEAK BASE (キャンプ場)

場所 仙台市泉区福岡字山8-1 TEL/022-347-3356

温浴施設を備えたキャンプ場で、仙台市中心部からも車で約40分とアクセスが良く、県内外から多くのキャンパーが訪れます。場内の全エリアにWi-Fiが行き届き、ワーケーションにも適した施設です。



## 6 オーエンス泉岳自然ふれあい館

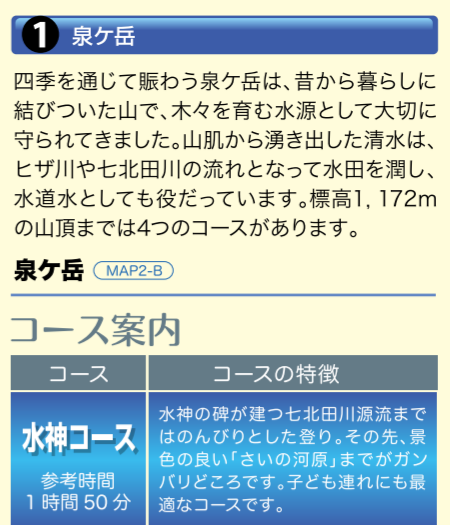
場所 仙台市泉区福岡字山9-8 TEL/022-379-2151

泉ヶ岳の自然に親しむ活動を支援する生涯学習施設です。泉ヶ岳の自然や周辺情報等を提供するほか、休憩コーナーもあり、売店と軽食処を併設しています。敷地内に市民キャンプ場もあり、ご家族やグループで気軽にアウトドアライフを楽しめます。



## 1 泉ヶ岳

四季を通じて賑わう泉ヶ岳は、昔から暮らしに結びついた山で、木々を育む水源地として大切に守られてきました。山肌から湧き出した清水は、ヒザ川や七北田川の流れとなって水田を潤し、水道水としても役立っています。標高1,172mの山頂までは4つのコースがあります。



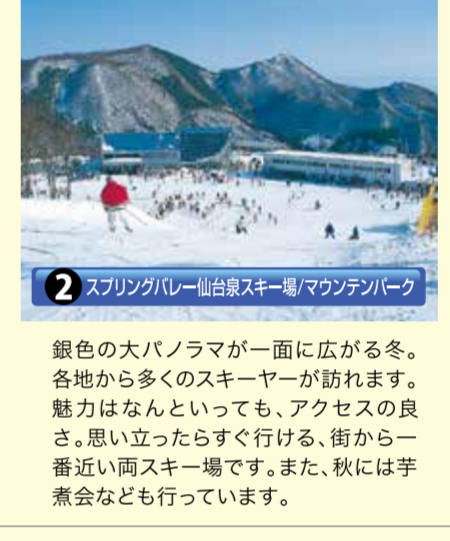
## コース案内

コース	コースの特徴
<b>水神コース</b> 参考時間 1時間 50分	水神の碑が建つ七北田川源流まではのんびりとした登り。その先、景色の良い「さいの河原」までがガンバリどころです。子ども連れにも最適なコースです。
<b>滑降コース</b> 参考時間 2時間 10分	古民家正面から入り林の中を進みます。「お別れ峠」から視界が広がり、途中に滑りやすく急な「大岩」がありますが、大展望の良いコースです。
<b>かもしかコース</b> 参考時間 2時間 10分	「寛平」まではスキー場のグレンデを登ります。水のない「岡沼」を過ぎると、合流点まで林の中の急な登りが続く、健脚向けのコースです。
<b>表コース</b> 参考時間 2時間 10分	登山口まで泉岳公園線を行き、「栗御水」を過ぎると、「胎内くぐり」の岩場です。そこから山頂までは、林の中をひたすら登る最も険しいコースです。

## 2 スプリングバレー仙台スキー場・マウンテンパーク

場所 仙台市泉区福岡字山9-8 TEL/022-379-2151

銀色の大パノラマが一面に広がる冬。各地から多くのスキーヤーが訪れます。魅力はなんといっても、アクセスの良さ。思い立ったらすぐ行ける、街から一番近い両スキー場です。また、秋には芋煮会なども行っています。



# 春 桜の名所

## 37 将監風致公園

場所 仙台市泉区名坂字石止78 TEL/022-372-4216

園地内にある将監沼の周辺は、風致公園として自然が保全されています。松の太木や雑木林があり、かつての里山の面影が色濃く残っています。また、北側の林には園路が整備され、森林浴を楽しむことができます。また、バス道路沿いに続く桜並木と公園の桜が一体化し、花見のスポットにもなっています。



## 39 泉ヶ岳の桜並木

場所 仙台市泉区長命館1-1 TEL/022-376-7886

泉ヶ岳へ向かう途中の防雪シェルターを抜けた所と、寺岡3-4丁目の車道沿いに広がる桜並木です。徒歩での散策はもちろん、長い桜並木をドライブしながら走り抜け、車窓から眺める桜景色もとても美しくあります。



## 41 寺岡地区の桜並木

場所 仙台市泉区根白石新坂上34-10 TEL/022-376-7886

寺岡地区の桜並木は、春の訪れを告げる美しい光景です。桜の花が満開になると、街全体がピンク色に染まります。



# 宿泊・日帰り温泉

## 43 桂旅館

場所 仙台市泉区市名坂字石止78 TEL/022-372-4216

歴史ある旅館で、温泉も楽しめます。



## 31 仙台ヒルズホテル

場所 仙台市泉区泉中央2-5-5 TEL/022-719-8711

泉中央駅に近いホテルで、温泉も楽しめます。



## 33 電泉寺の湯

場所 仙台市泉区大沢2-5-9 TEL/022-374-2683

泉ヶ岳の麓にある温泉で、景色も楽しめます。



# 泉区観光ガイド

IZUMI TOURISM GUIDE



# INFO

インフォメーション

39 仙台市泉区役所	TEL022-372-3111
仙台市観光情報センター	TEL022-222-4069
(公財)仙台観光国際協会	TEL022-268-6251
泉かむりの里観光協会	TEL090-4634-1525
仙台市交通局	TEL022-224-5111
宮城交通株式会社	TEL022-771-5310
(一社)宮城県タクシー協会仙台地区総支部	TEL022-256-0356




# 仙台市泉区役所

まちづくり推進課

〒981-3189 仙台市泉区泉中央2丁目1-1  
TEL.022-372-3111  
http://www.city.sendai.jp/izumiku/



# IZUMI MAP 泉区観光ガイド



### 泉ヶ岳の施設

**2** スプリングバレー仙台東スキー場/  
マウンテンパーク **MAP2-B** TEL022-379-3755

**5** 泉ヶ岳スキー場 **MAP2-B** TEL022-379-1250

**6** オーエンス泉岳  
自然ふれあい館 **MAP2-B** TEL022-379-2151

**56** IZUMI PEAK BASE  
(キャンプ場) **MAP2-B** TEL022-347-3356

### 観光・文化・スポーツ施設

**15** 泉ボタニカルガーデン **MAP2-D** TEL0120-027-028

**25** 宮城県図書館 **MAP6-D** TEL022-377-8441

**28** シェルコム  
せんだい **MAP7-E** TEL022-218-5656

**32** 仙台大観音 **MAP6-G** TEL022-278-3331

**38** 仙台銀行ホール  
イズミティ21 **MAP8-E** TEL022-375-3101

**44** 泉図書館  
のびすく泉中央 **MAP9-F** TEL022-375-6161  
TEL022-772-7340

**45** ユアテック  
スタジアム仙台 **MAP9-F** TEL022-375-7800

**48** アイスリンク仙台 **MAP9-F** TEL022-371-0601

**53** スポパーク松森 **MAP11-F** TEL022-375-5550

### 鷺倉神社

**13** 鷺倉神社 **MAP4-C**

鷺倉神社の境内には、昭和60年に市の天然記念物に指定されている樹齢数百年の「姥杉」があり、まっすぐに伸びる太い幹は堂々とした姿を見せ、訪れる人々を圧倒します。

### 25 宮城県図書館

**MAP6-D**

### 28 シェルコムせんだい

**MAP7-E**

### 龍門山 洞雲寺

**MAP9-E**

### 寺坂吉右衛門の墓

**MAP9-F**

### 鷺倉神社

**13** 鷺倉神社 **MAP4-C**

鷺倉神社の境内には、昭和60年に市の天然記念物に指定されている樹齢数百年の「姥杉」があり、まっすぐに伸びる太い幹は堂々とした姿を見せ、訪れる人々を圧倒します。

### 44 泉図書館・のびすく泉中央

**MAP9-F**

### 38 仙台銀行ホール イズミティ21

**MAP8-E**

### 42 洞雲寺

**MAP9-E**

慈覚大師が荒蕪していた嵯峨野寺に道場を開き、毘盧遮那仏の尊像を安置し、「山の寺」と改めました。宝珠山立石寺(山形県)、石山寺(滋賀県)、洞雲寺(日本三山寺)とされています。洞雲寺の鐘は「一里一里の鐘」といわれ、源頼朝から義経をまもるため、藤原秀衡が一里ごとにつるした内の一つといわれ、昭和37年に県の重要文化財に指定されました。本堂は、平成23年の東日本大震災により取り壊しとなりましたが、平成28年に再建されました。

### 46 寺坂吉右衛門の墓

**MAP9-F**

捻草山 實相寺の境内にある「理海慈宝主」と刻まれているのが、赤穂浪士の一人、寺坂吉右衛門信行の墓とされています。寺坂吉右衛門は出家(諸国を行脚)、七北田に小庵を営み手習いの師匠となり余命を送りました。

### 七北田宿

**MAP9-E-F**

明治時代後期の七北田宿(記念写真帖)宮城県宮城郡後所 1908年)

### 55 七北田宿

**MAP9-E-F**

藩祖政宗公は、仙台城の築城、城下の町割りが一掃された後に、従来使われていた秀衛街道に代わるものとして街道の「直線化・平地化」整備を行って新たに奥州街道を開きました。奥州街道は参勤交代にもよく使われ、元和9年(1623年)に本七北田(野村)にあった駅を移して宿場町「七北田宿」としました。宿場は荷物を次の宿に継ぐための場所です。宿や店・休憩施設があり、市も開かれたため、周辺の村から人々が集まり七北田宿はにぎわいました。宿場の出入口には木戸が設置されており、七北田宿には、南は善正寺付近、北は浄満寺付近にあったとされています。

### 52 松森焔硝蔵跡

**MAP10-G**

仙台藩焔硝蔵(火薬貯蔵庫)の一つです。仙台藩の焔硝蔵は驚ヶ森・砂押・越路などにもありましたが、現存しているものは松森焔硝蔵だけです。元来3基ありましたが現在この1基だけ残っています。昭和62年、市の指定文化財に指定されました。

### 水神の碑

**4** 水神の碑 **MAP2-B**

七北田川流域農耕地の濁水をさけるため、明治28年に高さ2.07m、幅1.8mの巨大な天然石を各集落から人々が取り出され、泉ヶ岳山腹まで運び上げて建立したものとされています。同場所はロケーションが良いことから泉ヶ岳ハイキングの休憩所としても人気の場所です。

### 4 水神の碑

**MAP2-B**

七北田川流域農耕地の濁水をさけるため、明治28年に高さ2.07m、幅1.8mの巨大な天然石を各集落から人々が取り出され、泉ヶ岳山腹まで運び上げて建立したものとされています。同場所はロケーションが良いことから泉ヶ岳ハイキングの休憩所としても人気の場所です。

### 雷神社

**17** 雷神社 **MAP4-D**

この辺りは昔から落雷が多く、落雷の被害に対する恐怖から雷よけと稲作に恵みを与える雷雨祈願(日照りの時の雨乞い)とが結びつき、建立されたといわれています。

### 光明の滝

**9** 光明の滝 **MAP4-C**

朴沢地区高野原集落から約500mの長谷川川沿い雑木林の中に見える滝が光明の滝です。水量、飛瀑音ともに区内随一です。

### 亀の子石

**12** 亀の子石 **MAP4-C**

石碑群の中にある亀の甲羅型の大きな石を亀の子石と呼んでいます。昔この石で地蔵像を作ろうとして石屋に頼みました。石屋が彫りかけて翌日みると元の甲羅型になっていました。何度試しても戻ってしまうので彫る事をあきらめたと伝説が残っています。また、一つの頃からか石の下の土を持ち帰り産婦の布団の下に入れておくとお産が軽くなると伝えられています。

### 6 オーエンス泉岳自然ふれあい館

**MAP2-B**

表面をご参照ください。

### スプリングバレー仙台東スキー場/ マウンテンパーク

**2**

### 17 雷神社

**MAP4-D**

この辺りは昔から落雷が多く、落雷の被害に対する恐怖から雷よけと稲作に恵みを与える雷雨祈願(日照りの時の雨乞い)とが結びつき、建立されたといわれています。

### 9 光明の滝

**MAP4-C**

朴沢地区高野原集落から約500mの長谷川川沿い雑木林の中に見える滝が光明の滝です。水量、飛瀑音ともに区内随一です。

### 12 亀の子石

**MAP4-C**

石碑群の中にある亀の甲羅型の大きな石を亀の子石と呼んでいます。昔この石で地蔵像を作ろうとして石屋に頼みました。石屋が彫りかけて翌日みると元の甲羅型になっていました。何度試しても戻ってしまうので彫る事をあきらめたと伝説が残っています。また、一つの頃からか石の下の土を持ち帰り産婦の布団の下に入れておくとお産が軽くなると伝えられています。

### 6 オーエンス泉岳自然ふれあい館

**MAP2-B**

表面をご参照ください。

### 泉ヶ岳

**1**

### 17 雷神社

**MAP4-D**

この辺りは昔から落雷が多く、落雷の被害に対する恐怖から雷よけと稲作に恵みを与える雷雨祈願(日照りの時の雨乞い)とが結びつき、建立されたといわれています。

### 9 光明の滝

**MAP4-C**

朴沢地区高野原集落から約500mの長谷川川沿い雑木林の中に見える滝が光明の滝です。水量、飛瀑音ともに区内随一です。

### 12 亀の子石

**MAP4-C**

石碑群の中にある亀の甲羅型の大きな石を亀の子石と呼んでいます。昔この石で地蔵像を作ろうとして石屋に頼みました。石屋が彫りかけて翌日みると元の甲羅型になっていました。何度試しても戻ってしまうので彫る事をあきらめたと伝説が残っています。また、一つの頃からか石の下の土を持ち帰り産婦の布団の下に入れておくとお産が軽くなると伝えられています。

### 7 古民家

**MAP2-B**

旧熊谷家住宅は、根白石銅谷屋敷にあったものを、昭和60年11月に現在のこの場所に移築復元したものです。市内では数少なくなった茅葺屋根の民家であり、昭和61年4月に仙台市有形文化財に指定されました。熊谷家は安永のころ(18世紀後半)の根白石の名主で、幕末のころは銅谷山御林の山守を仰せつかった旧家です。場所/仙台市泉区福岡字山9-5

### 泉ヶ岳

**1**

### 17 雷神社

**MAP4-D**

この辺りは昔から落雷が多く、落雷の被害に対する恐怖から雷よけと稲作に恵みを与える雷雨祈願(日照りの時の雨乞い)とが結びつき、建立されたといわれています。

### 9 光明の滝

**MAP4-C**

朴沢地区高野原集落から約500mの長谷川川沿い雑木林の中に見える滝が光明の滝です。水量、飛瀑音ともに区内随一です。

### 12 亀の子石

**MAP4-C**

石碑群の中にある亀の甲羅型の大きな石を亀の子石と呼んでいます。昔この石で地蔵像を作ろうとして石屋に頼みました。石屋が彫りかけて翌日みると元の甲羅型になっていました。何度試しても戻ってしまうので彫る事をあきらめたと伝説が残っています。また、一つの頃からか石の下の土を持ち帰り産婦の布団の下に入れておくとお産が軽くなると伝えられています。

### 7 古民家

**MAP2-B**

旧熊谷家住宅は、根白石銅谷屋敷にあったものを、昭和60年11月に現在のこの場所に移築復元したものです。市内では数少なくなった茅葺屋根の民家であり、昭和61年4月に仙台市有形文化財に指定されました。熊谷家は安永のころ(18世紀後半)の根白石の名主で、幕末のころは銅谷山御林の山守を仰せつかった旧家です。場所/仙台市泉区福岡字山9-5

### 泉ヶ岳

**1**

### 17 雷神社

**MAP4-D**

この辺りは昔から落雷が多く、落雷の被害に対する恐怖から雷よけと稲作に恵みを与える雷雨祈願(日照りの時の雨乞い)とが結びつき、建立されたといわれています。

### 9 光明の滝

**MAP4-C**

朴沢地区高野原集落から約500mの長谷川川沿い雑木林の中に見える滝が光明の滝です。水量、飛瀑音ともに区内随一です。

### 12 亀の子石

**MAP4-C**

石碑群の中にある亀の甲羅型の大きな石を亀の子石と呼んでいます。昔この石で地蔵像を作ろうとして石屋に頼みました。石屋が彫りかけて翌日みると元の甲羅型になっていました。何度試しても戻ってしまうので彫る事をあきらめたと伝説が残っています。また、一つの頃からか石の下の土を持ち帰り産婦の布団の下に入れておくとお産が軽くなると伝えられています。

### 8 ミズバショウ群生地

**MAP2-C**

泉ヶ岳の南面ふもとの温泉では、ハンノキ林の中の水流に沿ってミズバショウの群生を見ることが出来ます。この群生地は規模が大きく、昭和40年には市の天然記念物に指定されました。泉ヶ岳大駐車場から遊歩道が整備されており、歩いて10分ほどで群生地に着きます。例年4月上旬から下旬が見ごろとなっています。場所/仙台市泉区福岡字山

### 泉ヶ岳

**1**

### 17 雷神社

**MAP4-D**

この辺りは昔から落雷が多く、落雷の被害に対する恐怖から雷よけと稲作に恵みを与える雷雨祈願(日照りの時の雨乞い)とが結びつき、建立されたといわれています。

### 9 光明の滝

**MAP4-C**

朴沢地区高野原集落から約500mの長谷川川沿い雑木林の中に見える滝が光明の滝です。水量、飛瀑音ともに区内随一です。

### 12 亀の子石

**MAP4-C**

石碑群の中にある亀の甲羅型の大きな石を亀の子石と呼んでいます。昔この石で地蔵像を作ろうとして石屋に頼みました。石屋が彫りかけて翌日みると元の甲羅型になっていました。何度試しても戻ってしまうので彫る事をあきらめたと伝説が残っています。また、一つの頃からか石の下の土を持ち帰り産婦の布団の下に入れておくとお産が軽くなると伝えられています。

### 14 七北田ダム

**MAP2-D**

七北田川流域を洪水から守ること、水道水と農業用水の確保を目的とした多目的ダムとして、昭和59年に完成しました。ダムの高さは74mで堤体の長さは420mです。場所/仙台市泉区福岡字森但木 TEL/022-372-2103 (仙台地方ダム総合事務所)

### 泉ヶ岳

**1**

### 17 雷神社

**MAP4-D**

この辺りは昔から落雷が多く、落雷の被害に対する恐怖から雷よけと稲作に恵みを与える雷雨祈願(日照りの時の雨乞い)とが結びつき、建立されたといわれています。

### 9 光明の滝

**MAP4-C**

朴沢地区高野原集落から約500mの長谷川川沿い雑木林の中に見える滝が光明の滝です。水量、飛瀑音ともに区内随一です。

### 12 亀の子石

**MAP4-C**

石碑群の中にある亀の甲羅型の大きな石を亀の子石と呼んでいます。昔この石で地蔵像を作ろうとして石屋に頼みました。石屋が彫りかけて翌日みると元の甲羅型になっていました。何度試しても戻ってしまうので彫る事をあきらめたと伝説が残っています。また、一つの頃からか石の下の土を持ち帰り産婦の布団の下に入れておくとお産が軽くなると伝えられています。

### 14 七北田ダム

**MAP2-D**

七北田川流域を洪水から守ること、水道水と農業用水の確保を目的とした多目的ダムとして、昭和59年に完成しました。ダムの高さは74mで堤体の長さは420mです。場所/仙台市泉区福岡字森但木 TEL/022-372-2103 (仙台地方ダム総合事務所)

### 泉ヶ岳

**1**

### 17 雷神社

**MAP4-D**

この辺りは昔から落雷が多く、落雷の被害に対する恐怖から雷よけと稲作に恵みを与える雷雨祈願(日照りの時の雨乞い)とが結びつき、建立されたといわれています。

### 9 光明の滝

**MAP4-C**

朴沢地区高野原集落から約500mの長谷川川沿い雑木林の中に見える滝が光明の滝です。水量、飛瀑音ともに区内随一です。

### 12 亀の子石

**MAP4-C**

石碑群の中にある亀の甲羅型の大きな石を亀の子石と呼んでいます。昔この石で地蔵像を作ろうとして石屋に頼みました。石屋が彫りかけて翌日みると元の甲羅型になっていました。何度試しても戻ってしまうので彫る事をあきらめたと伝説が残っています。また、一つの頃からか石の下の土を持ち帰り産婦の布団の下に入れておくとお産が軽くなると伝えられています。

### 鷺倉神社

**13** 鷺倉神社 **MAP4-C**

鷺倉神社の境内には、昭和60年に市の天然記念物に指定されている樹齢数百年の「姥杉」があり、まっすぐに伸びる太い幹は堂々とした姿を見せ、訪れる人々を圧倒します。

### 25 宮城県図書館

**MAP6-D**

### 28 シェルコムせんだい

**MAP7-E**

### 龍門山 洞雲寺

**MAP9-E**

### 寺坂吉右衛門の墓

**MAP9-F**

### 鷺倉神社

**13** 鷺倉神社 **MAP4-C**

鷺倉神社の境内には、昭和60年に市の天然記念物に指定されている樹齢数百年の「姥杉」があり、まっすぐに伸びる太い幹は堂々とした姿を見せ、訪れる人々を圧倒します。

### 44 泉図書館・のびすく泉中央

**MAP9-F**

### 38 仙台銀行ホール イズミティ21

**MAP8-E**

### 42 洞雲寺

**MAP9-E**

慈覚大師が荒蕪していた嵯峨野寺に道場を開き、毘盧遮那仏の尊像を安置し、「山の寺」と改めました。宝珠山立石寺(山形県)、石山寺(滋賀県)、洞雲寺(日本三山寺)とされています。洞雲寺の鐘は「一里一里の鐘」といわれ、源頼朝から義経をまもるため、藤原秀衡が一里ごとにつるした内の一つといわれ、昭和37年に県の重要文化財に指定されました。本堂は、平成23年の東日本大震災により取り壊しとなりましたが、平成28年に再建されました。

### 46 寺坂吉右衛門の墓

**MAP9-F**

捻草山 實相寺の境内にある「理海慈宝主」と刻まれているのが、赤穂浪士の一人、寺坂吉右衛門信行の墓とされています。寺坂吉右衛門は出家(諸国を行脚)、七北田に小庵を営み手習いの師匠となり余命を送りました。

### 七北田宿

**MAP9-E-F**

明治時代後期の七北田宿(記念写真帖)宮城県宮城郡後所 1908年)

### 55 七北田宿

**MAP9-E-F**

藩祖政宗公は、仙台城の築城、城下の町割りが一掃された後に、従来使われていた秀衛街道に代わるものとして街道の「直線化・平地化」整備を行って新たに奥州街道を開きました。奥州街道は参勤交代にもよく使われ、元和9年(1623年)に本七北田(野村)にあった駅を移して宿場町「七北田宿」としました。宿場は荷物を次の宿に継ぐための場所です。宿や店・休憩施設があり、市も開かれたため、周辺の村から人々が集まり七北田宿はにぎわいました。宿場の出入口には木戸が設置されており、七北田宿には、南は善正寺付近、北は浄満寺付近にあったとされています。

### 52 松森焔硝蔵跡

**MAP10-G**

仙台藩焔硝蔵(火薬貯蔵庫)の一つです。仙台藩の焔硝蔵は驚ヶ森・砂押・越路などにもありましたが、現存しているものは松森焔硝蔵だけです。元来3基ありましたが現在この1基だけ残っています。昭和62年、市の指定文化財に指定されました。